

京都府遺跡調査報告書

第 28 冊

長岡京跡左京二条三・四坊・東土川遺跡

<図版編>

2 0 0 0

財団法人 京都府埋蔵文化財調査研究センター

図 版 目 次

- 図版第1 方形周溝墓実測図(1)
図版第2 方形周溝墓実測図(2)
図版第3 方形周溝墓実測図(3)
図版第4 方形周溝墓実測図(4)
図版第5 土坑および土壙墓実測図(1)
図版第6 土坑および土壙墓実測図(2)
図版第7 弥生・古墳時代 溝断面実測図(1)
図版第8 弥生・古墳時代 溝断面実測図(2)
図版第9 二条条間大路北側溝断面実測図
図版第10 二条条間大路南側溝断面実測図
図版第11 条坊側溝実測図
図版第12 長岡京期・平安時代遺構断面実測図
図版第13 左京二条三坊十五町宅地内溝断面実測図
図版第14 左京二条三坊十三町内建物遺構実測図
図版第15 左京二条三坊十四町内遺構実測図(1)
図版第16 左京二条三坊十四町内遺構実測図(2)
図版第17 左京二条三坊十四町内遺構実測図(3)
図版第18 左京二条三坊十五町内遺構実測図(1)
図版第19 左京二条三坊十五町内遺構実測図(2)
図版第20 左京二条三坊十五町内遺構実測図(3)
図版第21 左京二条三坊十五町内遺構実測図(4)
図版第22 左京二条三坊十五町内遺構実測図(5)
図版第23 左京二条三坊十五町内遺構実測図(6)
図版第24 左京二条三坊十五町内遺構実測図(7)
図版第25 左京二条三坊十五町内遺構実測図(8)
図版第26 左京二条三坊十五町内遺構実測図(9)
図版第27 左京二条三坊十五町内遺構実測図(10)
図版第28 左京二条三坊十五町内遺構実測図(11)
図版第29 左京二条四坊二町内遺構実測図(1)
図版第30 左京二条四坊二町内遺構実測図(2)
図版第31 左京二条四坊二町内遺構実測図(3)

- 図版第32 左京二条四坊二町内遺構実測図(4)
図版第33 左京二条四坊二町内遺構実測図(5)
図版第34 左京二条四坊三町内遺構実測図(1)
図版第35 左京二条四坊三町内遺構実測図(2)
図版第36 左京二条四坊三町内遺構実測図(3)
図版第37 左京二条四坊三町内遺構実測図(4)
図版第38 長岡京期井戸遺構実測図
図版第39 左京二条四坊六町内遺構実測図(1)
図版第40 左京二条四坊六町内遺構実測図(2)
図版第41 左京二条四坊七町内遺構実測図(1)
図版第42 左京二条四坊七町内遺構実測図(2)
図版第43 左京二条四坊七町内遺構実測図(3)
図版第44 左京二条四坊七町内遺構実測図(4)
図版第45 左京二条四坊七町内遺構実測図(5)
図版第46 左京二条四坊七町内遺構実測図(6)
図版第47 平安時代井戸遺構実測図(1)
図版第48 平安時代井戸遺構実測図(2)
図版第49 平安時代井戸遺構実測図(3)
図版第50 出土土器実測図(1)
図版第51 出土土器実測図(2)
図版第52 出土土器実測図(3)
図版第53 出土土器実測図(4)
図版第54 出土土器実測図(5)
図版第55 出土土器実測図(6)
図版第56 出土土器実測図(7)
図版第57 出土土器実測図(8)
図版第58 出土土器実測図(9)
図版第59 出土土器実測図(10)
図版第60 出土土器実測図(11)
図版第61 出土土器実測図(12)
図版第62 出土土器実測図(13)
図版第63 出土土器実測図(14)
図版第64 出土土器実測図(15)
図版第65 出土土器実測図(16)
図版第66 出土土器実測図(17)

- 图版第67 出土土器实测图(18)
图版第68 出土土器实测图(19)
图版第69 出土土器实测图(20)
图版第70 出土土器实测图(21)
图版第71 出土土器实测图(22)
图版第72 出土土器实测图(23)
图版第73 出土土器实测图(24)
图版第74 出土土器实测图(25)
图版第75 出土土器实测图(26)
图版第76 出土土器实测图(27)
图版第77 出土土器实测图(28)
图版第78 出土土器实测图(29)
图版第79 出土土器实测图(30)
图版第80 出土土器实测图(31)
图版第81 出土土器实测图(32)
图版第82 出土土器实测图(33)
图版第83 出土土器实测图(34)
图版第84 出土土器实测图(35)
图版第85 出土土器实测图(36)
图版第86 出土土器实测图(37)
图版第87 出土土器实测图(38)
图版第88 出土土器实测图(39)
图版第89 出土土器实测图(40)
图版第90 出土土器实测图(41)
图版第91 出土土器实测图(42)
图版第92 出土土器实测图(43)
图版第93 出土土器实测图(44)
图版第94 出土土器实测图(45)
图版第95 出土土器实测图(46)
图版第96 出土土器实测图(47)
图版第97 出土土器实测图(48)
图版第98 出土土器实测图(49)
图版第99 出土土器实测图(50)
图版第100 出土土器实测图(51)
图版第101 出土土器实测图(52)

- 図版第102 出土土器実測図(53)
 図版第103 出土土器実測図(54)
 図版第104 出土土器実測図(55)
 図版第105 出土木器実測図(1)
 図版第106 出土木器実測図(2)
 図版第107 出土木器実測図(3)
 図版第108 出土木器実測図(4)
 図版第109 出土木器実測図(5)
 図版第110 出土木器実測図(6)
 図版第111 出土木器実測図(7)
 図版第112 出土木器実測図(8)
 図版第113 出土木器実測図(9)
 図版第114 出土木器実測図(10)
 図版第115 出土木器実測図(11)
 図版第116 出土木器実測図(12)
 図版第117 出土木器実測図(13)
 図版第118 出土木器実測図(14)
 図版第119 出土木器実測図(15)
 図版第120 出土木器実測図(16)
 図版第121 出土木器実測図(17)
 図版第122 出土木器実測図(18)
 図版第123 出土木器実測図(19)
 図版第124 出土木器実測図(20)
 図版第125 出土石器実測図(1)
 図版第126 出土石器実測図(2)
 図版第127 出土石器実測図(3)
 図版第128 出土石器実測図(4)
 図版第129 出土石器実測図(5)
 図版第130 出土石器実測図(6)
 図版第131 出土石器実測図(7)
 図版第132 出土石器実測図(8)
 図版第133 出土石器実測図(9)
 図版第134 出土石器実測図(10)
 図版第135 出土金属器実測図
 図版第136 調査区全図(復原合成)

- 図版第137 (1)二条三坊十五町(南から) (2)二条三坊十五町 S B 362104(南から)
- 図版第138 (1)二条三坊十五町 S B 362116・362117(南から)
(2)二条三坊十五町西半 S B 362118他(南から)
- 図版第139 (1)二条三坊十五町 S B 363078・S B 363081(南から)
(2)二条三坊十五町 S B 363078(南から)
- 図版第140 (1)A地区 二条条間大路(東から)
(2)二条三坊十四町北半(南から)
- 図版第141 (1)二条四坊七町北半(上が北)
(2)二条四坊七町南半(西から)
- 図版第142 (1)B地区 二条条間大路(西から)
(2)二条四坊六町北半(西から)
- 図版第143 (1)A地区 弥生時代水田(南東から) (2)B地区 古墳時代流路(西から)
- 図版第144 (1)A-1地区 弥生・古墳時代流路・溝(上が北)
(2)A-6・A-4地区 弥生時代環濠・方形周溝墓・水田(南から)
(3)A-5地区 弥生時代方形周溝墓・水田
- 図版第145 (1)B地区 弥生時代木製品出土状況
(2)B地区 S R 303016木器(29)出土状況
(3)B地区 S R 303016木器(13)出土状況
- 図版第146 (1)B地区 S R 303016木器(27)出土状況
(2)A地区 S R 336012(西から)
(3)A地区 S D 336012断面(図版第7・断面5 北西から)
- 図版第147 (1)A地区 S D 336012(南東から) (2)A地区 S D 336012(東から)
(3)A地区 S T 336014出土土器(223)
- 図版第148 (1)A地区 S D 361162(南東から) (2)A地区 S D 361162(南東から)
(3)B地区 S D 303008出土石器(110)
- 図版第149 (1)A地区 S T 363113他方形周溝墓群(南から)
(2)A地区 S T 363112・S D 363111(南から)
(3)A地区 S D 363111断面(図版第2・a-b断面 北から)
- 図版第150 (1)A地区 S T 363112南辺周溝断面(西から)
(2)A地区 S T 361159南辺周溝断面(図版第2・a-b断面 東から)
(3)A地区 S T 363113南辺周溝断面(東から)
- 図版第151 (1)A地区 S T 363113(南から)
(2)A地区 S T 363113西辺周溝内埋葬主体(東から)
(3)A地区 S T 363113出土土器(251 南から)
- 図版第152 (1)B地区 S T 385619(南西から)

- (2) B地区 S T 385619出土土器(266~268 北から)
- (3) B地区 S T 385619出土土器(266・267 東から)
- 図版第153 (1) B地区 S T 385619周溝内木棺墓(北東から)
- (2) B地区 S T 385619周溝内木棺墓石剣・石鏃出土状況(北東から)
- (3) B地区 S T 385619周溝内木棺墓石剣・石鏃出土状況(南東から)
- 図版第154 (1) B地区 S T 385614(北から)
- (2) B地区 S T 385614東辺周溝内埋葬主体(西から)
- (3) B地区 S T 385614出土土器(270・271 東から)
- 図版第155 (1) B地区 S T 385614西辺周溝断面(図版第3・a-b断面 南から)
- (2) B地区 S T 285614南辺周溝断面(図版第3・m-n断面 西から)
- (3) B地区 S T 385614北辺周溝断面(図版第3・e-f断面 西から)
- 図版第156 (1) B地区 S T 385615南西隅周溝断面(図版第3・e-f断面 東から)
- (2) B地区 S T 385615出土土器(273・276 南から)
- (3) B地区 S T 385616西辺周溝断面(図版第3・c-d断面 土器280 南から)
- 図版第157 (1) B地区 S K 385613・S K 385630(南から)
- (2) B地区 S D 303011断面(西から)
- (3) B地区 S K 333006(北から)
- 図版第158 (1) B地区 S T 399062他方形周溝墓(北から)
- (2) B地区 S T 399062西辺周溝断面(図版第1・c-d断面 南から)
- (3) B地区 S T 399602出土土器(287 東から)
- 図版第159 (1) A地区 S T 384114・S T 384115他方形周溝墓群(北東から)
- (2) A地区 S T 384115東辺周溝断面(図版第4・a-b断面 南東から)
- (3) A-5地区 弥生時代水田(南東から)
- 図版第160 (1) B地区 S D 303009掘削状況(北東から)
- (2) B地区 S D 303009(北から)
- (3) B地区 S D 303009出土土器(384 東から)
- 図版第161 (1) B地区 古墳時代流路調査風景(西から)
- (2) B地区 S D 303007西側断面(西から)
- (3) B地区 S D 385606・S D 385611(図版第8・断面8 西から)
- 図版第162 (1) B地区 古墳時代流路調査風景(南東から)
- (2) B地区 S D 303008断面(図版第8・断面3 西から)
- (3) B地区 S D 303008断面(図版第8・断面2 西から)
- 図版第163 (1) A地区 二条条間大路北側溝(図版第9・断面5 西から)
- (2) A地区 二条条間大路北側溝(図版第9・断面10 西から)
- (3) A地区 二条条間大路北側溝と東三坊大路西側溝合流点(南東から)

- 図版第164 (1) A 地区 二条条間大路北側溝と東三坊大路西側溝合流点(南東から)
 (2) A 地区 二条条間大路路面畝状遺構
 (3) B 地区 二条条間大路北側溝 o 区下層(南から)
- 図版第165 (1) B 地区 二条条間大路北側溝(図版第9・断面16 東から)
 (2) B 地区 二条条間大路北側溝(図版第9・断面19 東から)
 (3) B 地区 二条条間大路北側溝 g 区出土土器(630 南から)
- 図版第166 (1) B 地区 二条条間大路北側溝(図版第9・断面24 東から)
 (2) B 地区 二条条間大路北側溝(図版第9・断面27 東から)
 (3) A 地区 二条条間大路南側溝(図版第10・断面1 東から)
- 図版第167 (1) A 地区 二条条間大路南側溝(図版第10・断面4 東から)
 (2) A 地区 二条条間大路南側溝(図版第10・断面6 東から)
 (3) A 地区 二条条間大路南側溝出土木器(137・138)
- 図版第168 (1) B 地区 二条条間大路南側溝 r 区上層出土土器(741)
 (2) B 地区 二条条間大路南側溝 r 区下層出土土器(851)
 (3) B 地区 二条条間大路南側溝 r 区下層出土馬下顎骨
- 図版第169 (1) B 地区 二条条間大路南側溝(図版第10・断面14 東から)
 (2) B 地区 二条条間大路南側溝(図版第10・断面17 東から)
 (3) B 地区 二条条間大路南側溝(図版第10・断面20 東から)
- 図版第170 (1) B 地区 二条条間大路南側溝(図版第10・断面23 東から)
 (2) B 地区 二条条間大路南側溝(図版第10・断面26 東から)
 (3) B 地区 二条条間大路南側溝(図版第10・断面29 東から)
- 図版第171 (1) A 地区 東三坊大路全景(南から)
 (2) A 地区 東三坊大路西側溝(南から)
 (3) A 地区 東三坊大路西側溝(断面33付近 西から)
- 図版第172 (1) A 地区 東三坊大路西側溝(図版第11・断面26 北から)
 (2) A 地区 東三坊大路上 S X 361172(西から)
 (3) A 地区 東三坊大路上 S X 361172古銭出土状況
- 図版第173 (1) A 地区 東三坊大路東側溝(図版第11・断面37 南から)
 (2) A 地区 東三坊大路東側溝(図版第11・断面38 南から)
 (3) A 地区 東三坊大路東側溝緑釉火舎(767)出土状況
- 図版第174 (1) A 地区 二条条間北小路南側溝(右)・S D 362103(左) (東から)
 (2) A 地区 二条条間北小路北側溝遺物出土状況(南東から)
 (3) A 地区 二条条間北小路路面上轍(西から)
- 図版第175 (1) B 地区 東四坊坊間西小路東側溝(南西から)
 (2) B 地区 東四坊坊間西小路東側溝(図版第11・断面50 南から)

- (3) B地区 東四坊坊間西小路東側溝(図版第11・断面53 南から)
- 図版第176 (1) A地区 二条条間北小路南側溝(図版第11・断面13 東から)
(2) A地区 二条条間北小路南側溝(図版第11・断面15 東から)
(3) A地区 二条条間北小路南側溝(図版第11・断面18 東から)
- 図版第177 (1) B地区 S D 333005(図版第12・断面1 北から)
(2) B地区 S D 333005(図版第12・断面3 北から)
(3) B地区 S D 333005(図版第12・断面6 北から)
- 図版第178 (1) B地区 S D 333005東岸橋 S B 385540(二条条間大路上 西から)
(2) B地区 S D 333005における橋 S B 385540(二条条間大路上 東から)
(3) B地区 S D 333005北端折敷(135)出土状況
- 図版第179 (1) B地区 S D 333005出土土器(904 東から)
(2) B地区 S X 385552(814・815 東から)
(3) B地区 S X 385552(814・815 南から)
- 図版第180 (1) A地区 S D 362201(図版第12・断面13 北西から)
(2) B地区 S D 333004(図版第12・断面15 北から)
(3) B地区 S D 333005(図版第12・断面17 北から)
- 図版第181 (1) 二条三坊十四町 S B 384112(南から)
(2) 二条三坊十四町 S B 384111(南から)
(3) 二条三坊十四町 S E 384108(北から)
- 図版第182 (1) 二条三坊十四町 S E 384108(西から)
(2) 二条三坊十五町棟門 S B 384110付近(南から)
(3) 二条三坊十五町南辺外郭築地事業 S D 384104他(東から)
- 図版第183 (1) 二条三坊十五町 S X 384091(南から)
(2) 二条三坊十五町 S X 384091(南西から)
(3) 二条三坊十五町 S D 330004(図版第13・断面10 東から)
- 図版第184 (1) 二条三坊十五町 S B 363081(南から)
(2) 二条三坊十五町 S B 362118(南から)
(3) 二条三坊十五町 S B 362116柱穴2下層(南から)
- 図版第185 (1) 二条三坊十五町 S B 362116柱穴2上層(南から)
(2) 二条三坊十五町 S B 362116柱穴3(東から)
(3) 二条三坊十五町 S B 362116柱穴4(東から)
- 図版第186 (1) 二条三坊十五町 S B 362116柱穴5(東から)
(2) 二条三坊十五町 S B 362116柱穴9(南から)
(3) 二条三坊十五町 S B 362116柱穴10(南から)
- 図版第187 (1) 二条三坊十五町 S B 362116柱穴11(南から)

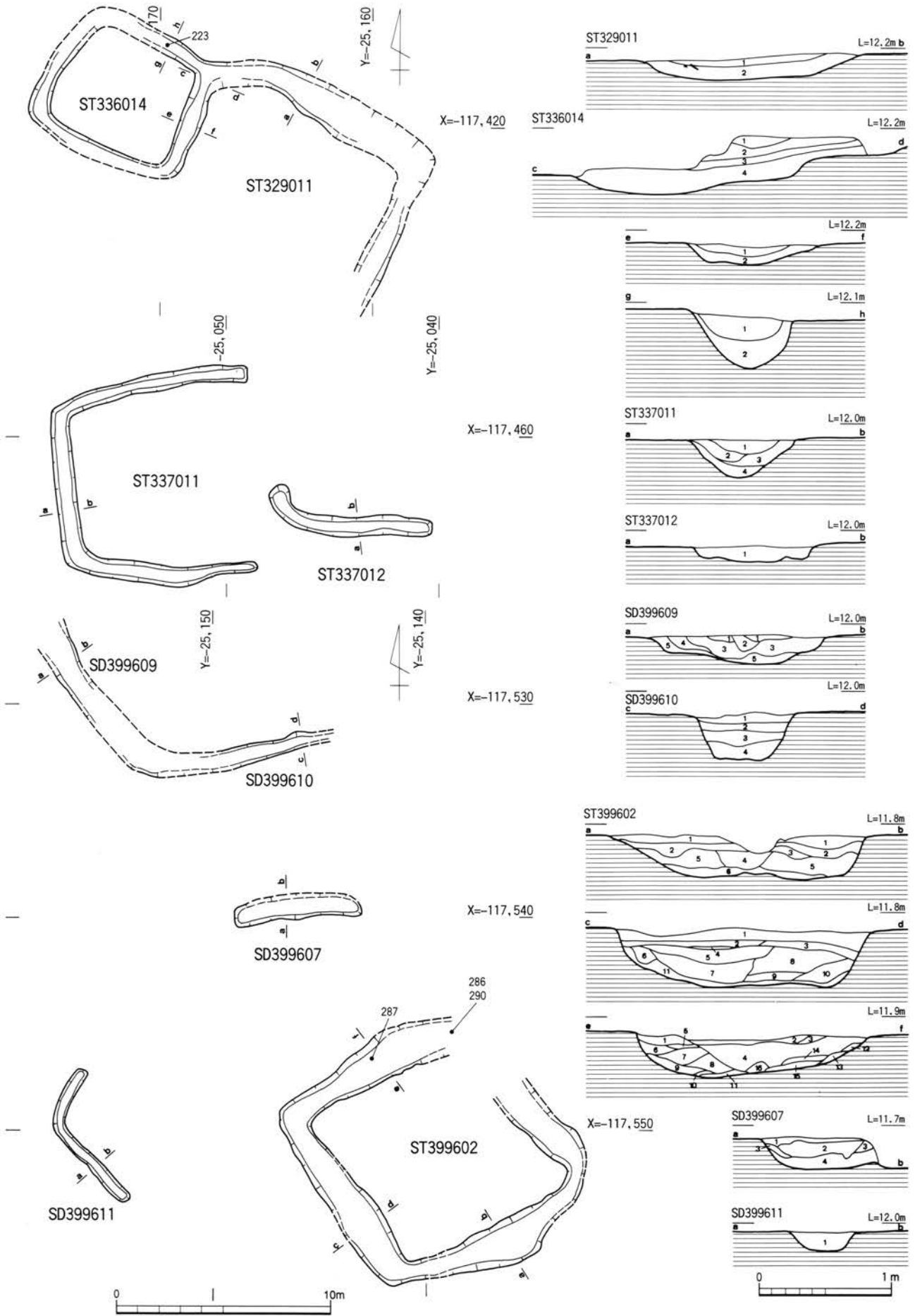
- (2)二条三坊十五町 S B362116柱穴12上層(南から)
(3)二条三坊十五町 S B362116柱穴12中層(南から)
- 図版第188 (1)二条三坊十五町 S B362117柱穴9抜取(南から)
(2)二条三坊十五町 S B362117柱穴10抜取(南から)
(3)二条三坊十五町 S B362117柱穴12抜取(南から)
- 図版第189 (1)二条三坊十五町 S K363090・S K363085(西から)
(2)二条三坊十五町 S K363090(北西から)
(3)二条三坊十五町 S K363090(北東から)
- 図版第190 (1)二条三坊十五町 S K363089(南から)
(2)二条三坊十五町 S E363084(南から)
(3)二条三坊十五町 S E384092(北西から)
- 図版第191 (1)二条三坊十五町 S E384092(西から)
(2)二条三坊十五町 S D362111円面硯(1082)等(南から)
(3)二条三坊十五町 S D362103(図版第13・断面7 東から)
- 図版第192 (1)二条四坊二町(上が北)
(2)二条四坊二町 S B336003(右が北)
(3)二条四坊二町 S B336005(北から)
- 図版第193 (1)二条四坊二町北半(南から)
(2)二条四坊二町 S A329003柱穴91(東から)
(3)二条四坊二町 S A329003柱穴92(東から)
- 図版第194 (1)二条四坊二町 S A329003柱穴93(東から)
(2)二条四坊二町 S A329003柱穴96(東から)
(3)二条四坊二町 S A329003柱穴98(東から)
- 図版第195 (1)二条四坊二町 S B336005柱穴164(東から)
(2)二条四坊二町 S B336005柱穴104抜取・平瓶(1493)等(南から)
(3)二条四坊二町 S B361182(西から)
- 図版第196 (1)二条四坊三町西側掘立柱建物跡群(南から)
(2)二条四坊三町 S B315005・S B315006(東から)
(3)二条四坊三町 S B315005・S B315006(南から)
- 図版第197 (1)二条四坊三町 S B399518(北から)
(2)二条四坊三町 S B399415(東から)
(3)二条四坊三町 S B333001(西から)
- 図版第198 (1)二条四坊三町 S B333001(北西から)
(2)東三坊大路から二条四坊三町を望む(西から)
(3)二条四坊三町 S E333002(北から)

- 図版第199 (1)二条四坊三町 S E 333002曲物(123 北から)
(2)二条四坊三町 S X 399594(南から)
(3)二条四坊三町 S X 399594(東から)
- 図版第200 (1)二条四坊六町 S B 385514(南から)
(2)二条四坊六町 S B 385514(西から)
(3)二条四坊六町 S B 385515(西から)
- 図版第201 (1)二条四坊六町 S B 385515(南から)
(2)二条四坊六町 S B 385516(南から)
(3)二条四坊六町 S B 333003(北から)
- 図版第202 (1)二条四坊六町 S B 385516柱穴12(南から)
(2)二条四坊六町 S E 385537(西から)
(3)二条四坊六町 S E 385537曲物(119 左が北)
- 図版第203 (1)二条四坊七町 S B 337002・S B 337003(上が北)
(2)二条四坊七町 S B 385511(北から)
(3)二条四坊七町 S B 385511(南から)
- 図版第204 (1)二条四坊七町 S B 385511柱穴6(南から)
(2)二条四坊七町 S B 385511柱穴8(西から)
(3)二条四坊七町 S B 385511柱穴24抜取(東から)
- 図版第205 (1)二条四坊七町 S B 303003柱穴305(西から)
(2)二条四坊七町 S B 303003柱穴304(北から)
(3)二条四坊七町 S B 303003柱穴305(北から)
- 図版第206 (1)二条四坊七町 S B 385546(南から)
(2)二条四坊七町 S B 385546(西から)
(3)二条四坊七町 S B 385512(南から)
- 図版第207 (1)二条四坊七町 S B 385533(南から)
(2)二条四坊七町 S B 385513(南から)
(3)二条四坊七町 S B 385513柱穴9(南西から)
- 図版第208 (1)二条四坊七町 S B 303003(東から)
(2)二条四坊七町 S B 385547 a 柱穴断面と抜取
(3)二条四坊七町 S B 385547 a 礎板検出状況
- 図版第209 (1)二条四坊七町 S X 385538(西から)
(2)二条四坊七町 S X 385538土層(南西から)
(3)二条四坊七町 S X 385538風字硯(1728 東から)
- 図版第210 (1)二条四坊七町 S E 334007(東から)
(2)二条四坊七町護岸設備(堰) S X 334028(上が北)

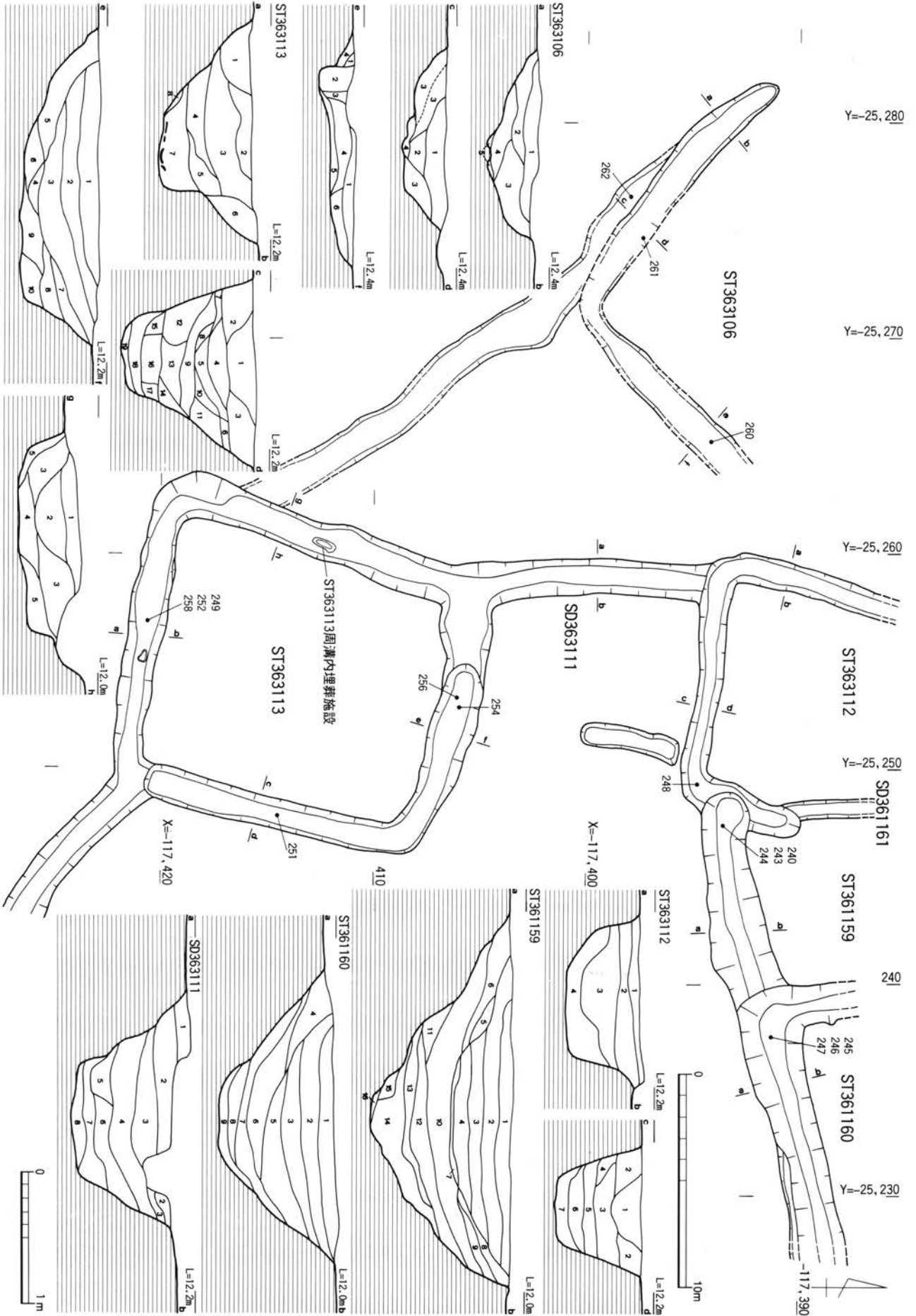
- (3)二条四坊七町護岸設備(堰) S X334028(南から)
- 図版第211 (1)九条村田里19坪(A-1地区 南から)
(2)九条村田里19坪(A-2地区 北東から)
(3)九条村田里17坪(A-3地区 北東から)
- 図版第212 (1)九条村田里30坪・31坪(B-3・B-5地区 北東から)
(2)九条村田里29坪北半(B-5b・B-8地区 西から)
(3)九条村田里29坪南半(B-8地区 西から)
- 図版第213 (1)九条村田里20坪・29坪(B-6・B-7地区 東から)
(2)九条村田里31坪・32坪(B-3地区 北から)
(3)九条村田里29坪(B-4b地区 西から)
- 図版第214 (1)九条村田里20坪 S K399505
(2)九条村田里18坪 S E363115(北から)
(3)九条村田里18坪 S E363115(南から)
- 図版第215 (1)九条村田里20坪 S B399420(南から)
(2)九条村田里20坪 S B399417(北から)
(3)九条村田里20坪 S E399418(西から)
- 図版第216 (1)九条村田里20坪 S K399504銅印(3)出土状況(南から)
(2)九条村田里20坪 S K399504銅印(3)出土状況(西から)
(3)九条村田里20坪 S K399504(北から)
- 図版第217 (1)九条村田里20坪 S E399421(北西から)
(2)九条村田里20坪 S E399421(北東から)
(3)九条村田里20坪 S E399421(南から)
- 図版第218 (1)九条村田里20坪 S E399421櫃(206~209 北西から)
(2)九条村田里20坪 S E399421櫃内大甕(1818 北から)
(3)九条村田里20坪 S E399503皿(1828)
- 図版第219 (1)九条村田里29坪 S E385543(南から)
(2)九条村田里29坪 S E385543(南から)
(3)九条村田里29坪 S E385543(南から)
- 図版第220 (1)九条村田里29坪 S E385544出土土器(2036~2038)、木器(130・131)
(2)九条村田里29坪 S E385536(北から)
(3)九条村田里29坪 S E385536(北から)
- 図版第221 (1)九条村田里30坪 S E385519(南から)
(2)九条村田里30坪 S E385519出土椀(2040 南から)
(3)九条村田里29坪・30坪坪境 S D385229土器出土状況(南から)
- 図版第222 (1)九条村田里29坪・30坪坪境 S D385229(図版第12・断面20 東から)

- (2) 九条村田里29坪・30坪坪境 S D 385229 (図版第12・断面19 東から)
- (3) 九条村田里29坪・30坪坪境 S D 385229 出土土器取り上げ状況(西から)
- 図版第223 (1) B-7 地区 調査風景(北西から)
- (2) B-7 地区 写真撮影風景(南から)
- (3) B-7 地区 S E 399421 発掘調査指導風景(北から)
- 図版第224 出土土器(1)
- 図版第225 出土土器(2)
- 図版第226 出土土器(3)
- 図版第227 出土土器(4)
- 図版第228 出土土器(5)
- 図版第229 出土土器(6)
- 図版第230 出土土器(7)
- 図版第231 出土土器(8)
- 図版第232 出土土器(9)
- 図版第233 出土土器(10)
- 図版第234 出土土器(11)
- 図版第235 出土土器(12)
- 図版第236 出土土器(13)
- 図版第237 出土土器(14)
- 図版第238 出土土器(15)
- 図版第239 出土土器(16)
- 図版第240 出土土器(17)
- 図版第241 出土土器(18)
- 図版第242 出土土器(19)
- 図版第243 出土土器(20)
- 図版第244 出土土器(21)
- 図版第245 出土土器(22)
- 図版第246 出土土器(23)
- 図版第247 出土土器(24)
- 図版第248 出土土器(25)
- 図版第249 出土土器(26)
- 図版第250 出土土器(27)
- 図版第251 出土土器(28)
- 図版第252 出土土器(29)
- 図版第253 出土土器(30)

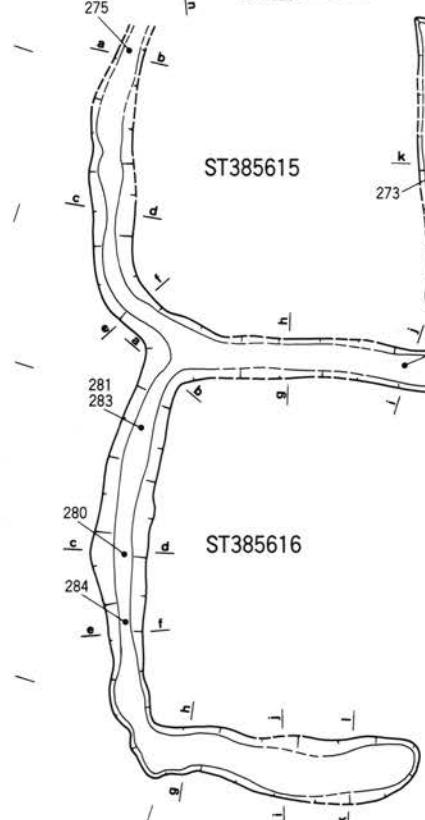
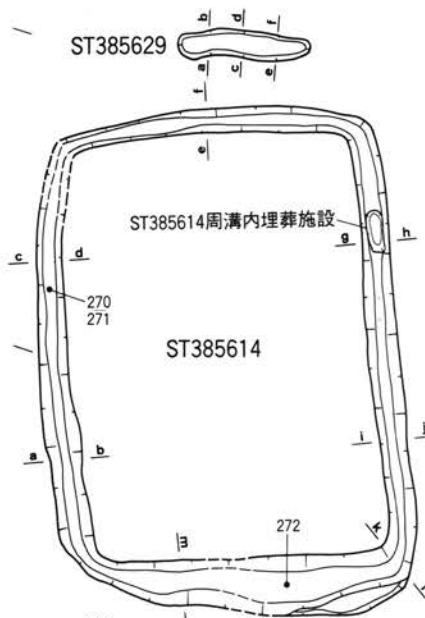
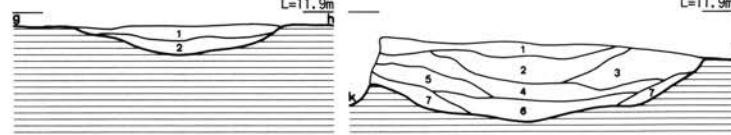

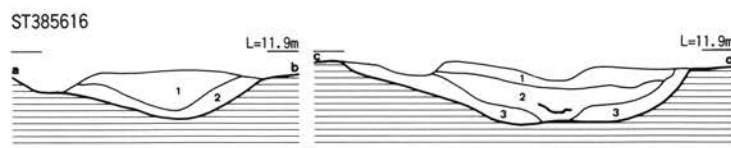
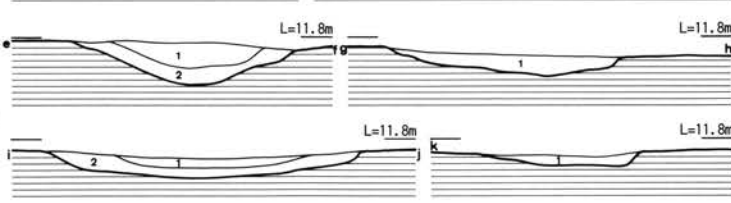
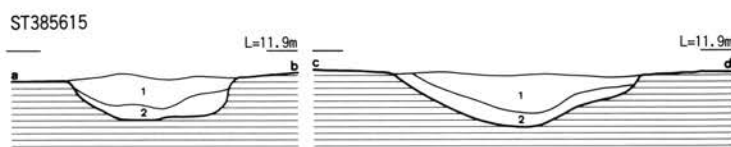
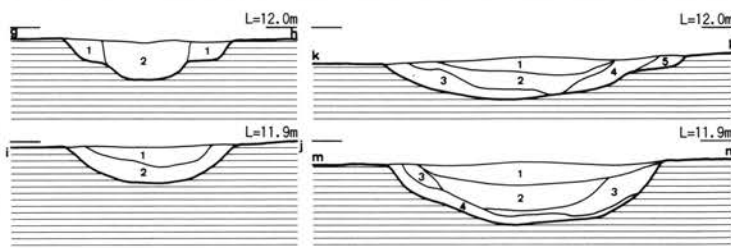
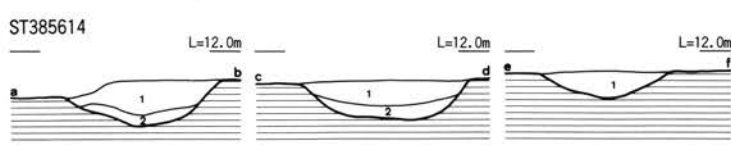
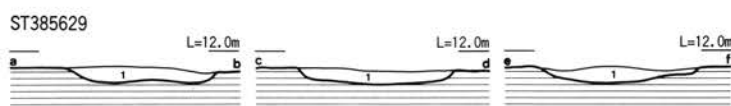
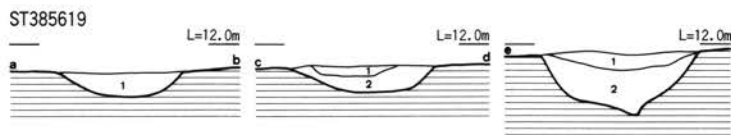
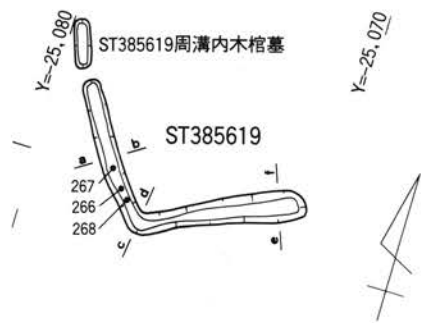
- 図版第254 出土土器(31)
 図版第255 出土土器(32)
 図版第256 出土土器(33)
 図版第257 出土土器(34)
 図版第258 出土土器(35)
 図版第259 出土木器(1)
 図版第260 出土木器(2)
 図版第261 出土木器(3)
 図版第262 出土木器(4)
 図版第263 出土木器(5)
 図版第264 出土木器(6)
 図版第265 出土土器(7)
 図版第266 出土木器(8)
 図版第267 出土土器(9)
 図版第268 (1)出土木器(10)
 (2)出土石器(1)
 図版第269 (1)出土石器(2)
 (2)出土石器(3)
 図版第270 (1)出土石器(4)
 (2)出土石器(5)
 図版第271 (1)出土石器(6)
 (2)出土石器(7)・出土金属器
 図版第272 (1)出土印章
 (2)出土印章(2)(X線写真、すべて3)
 図版第273 東土川遺跡の花粉・孢子遺体(付編3参照)
 図版第274 長岡京跡の植物珪酸体(1)(付編4参照)
 図版第275 長岡京跡の植物珪酸体(2)(付編4参照)
 図版第276 長岡京跡の花粉・寄生虫卵遺体(1)(付編4参照)
 図版第277 長岡京跡の花粉・寄生虫卵遺体(2)(付編4参照)
 図版第278 長岡京跡出土種実(付編4参照)
 図版第279 長岡京跡・東土川遺跡検出の花粉化石(付編5参照)
 図版第280 長岡京跡・東土川遺跡の植物珪酸体(付編5参照)
 図版第281 長岡京跡・東土川遺跡の花粉・孢子遺体(付編6参照)



方形周溝墓実測図(1)



方形周溝墓実測図(2)



X=-117,510

X=-117,520

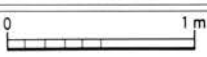
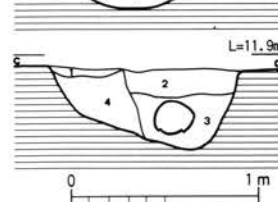
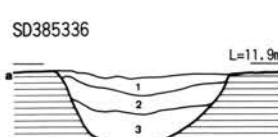
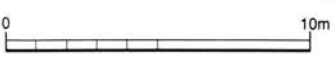
X=-117,530

X=-117,540

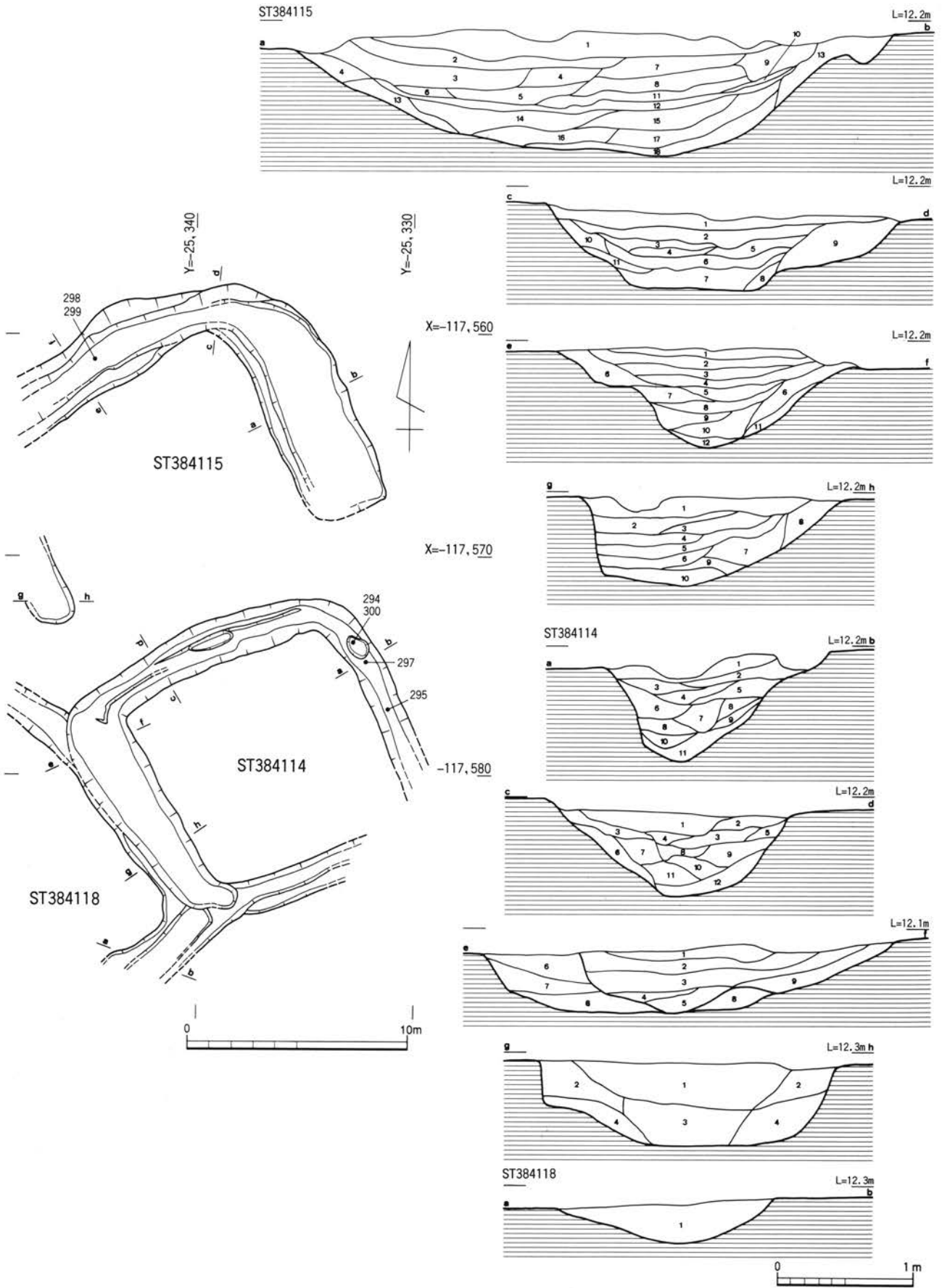
Y=-25,050

Y=-25,040

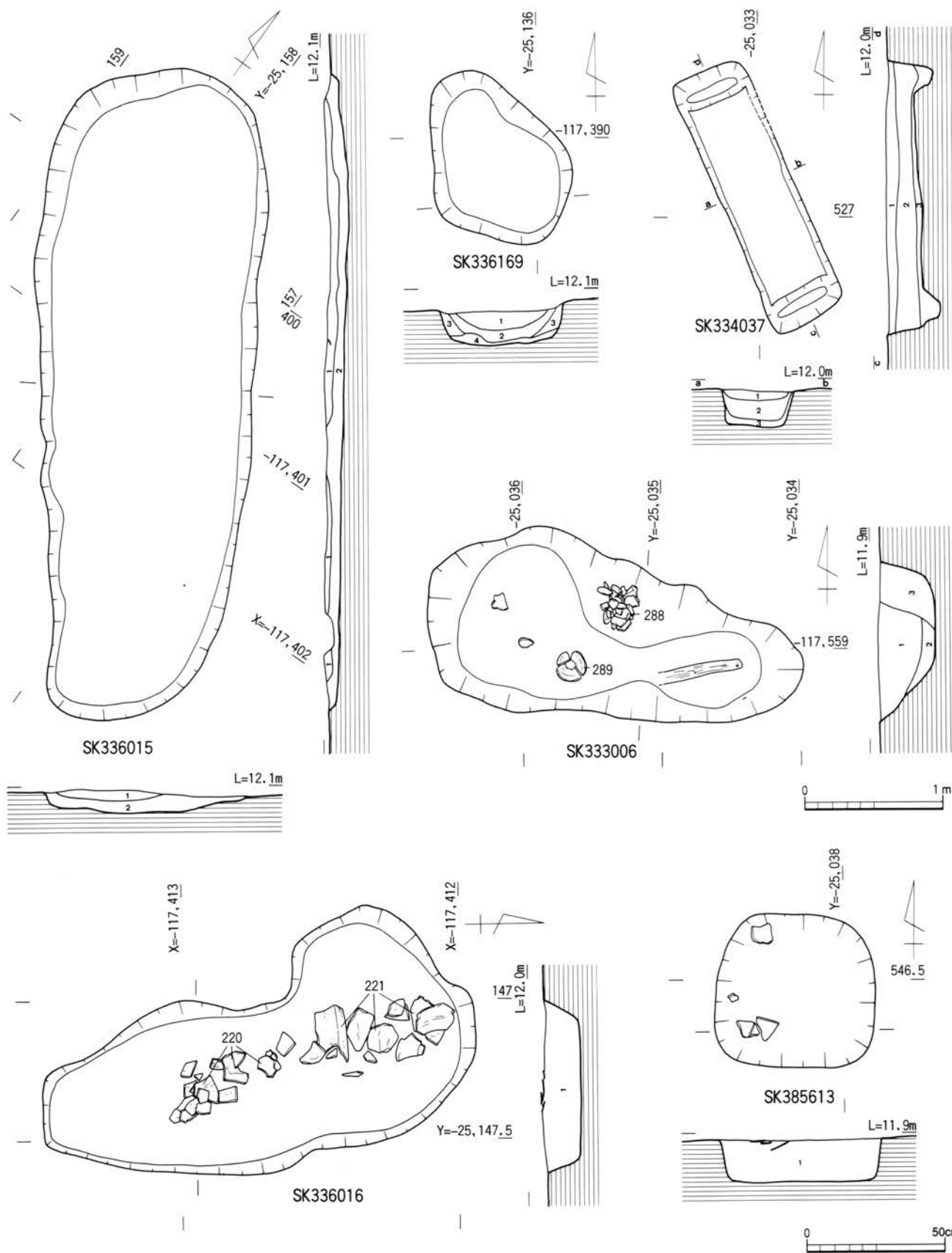
X=-117,550



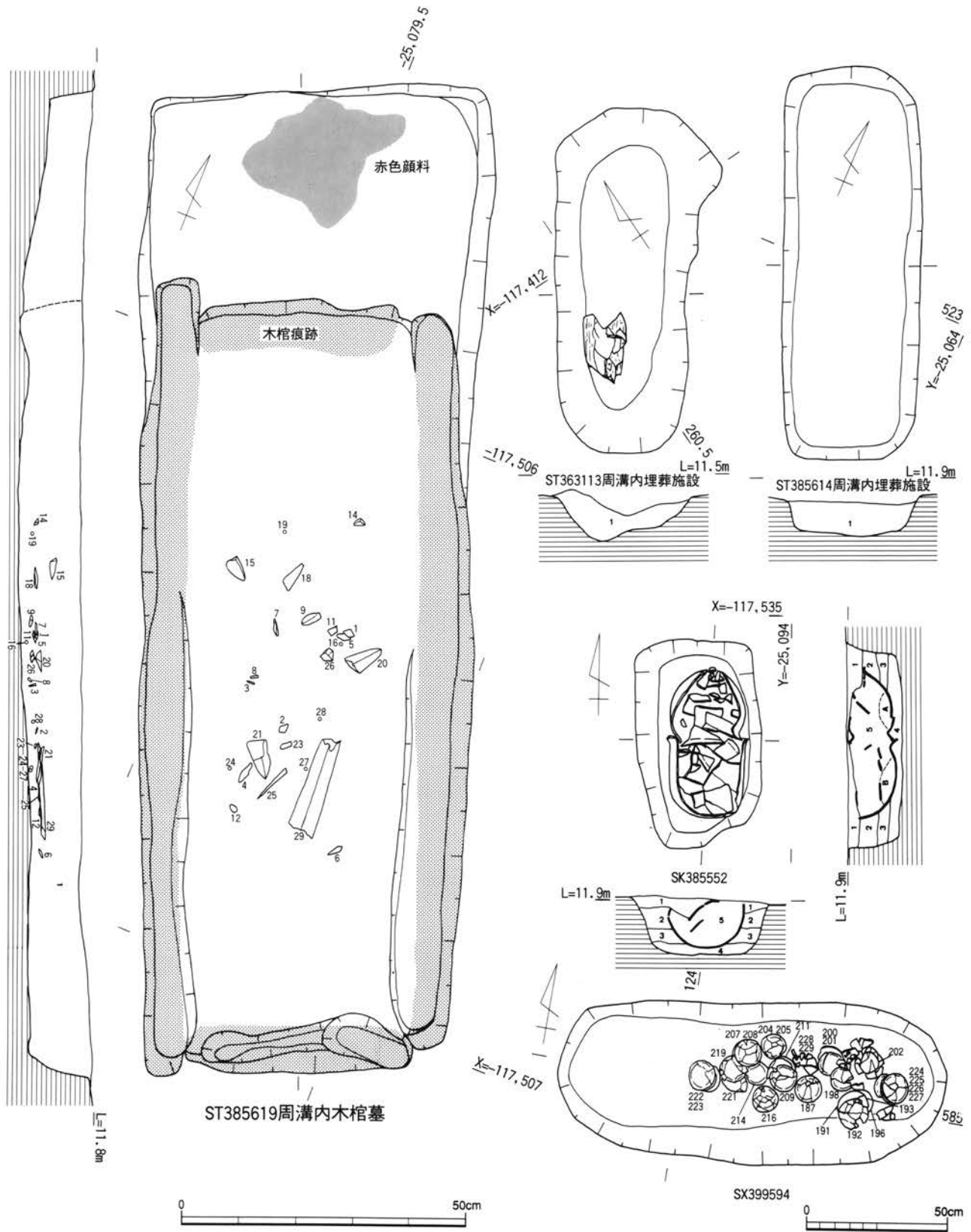
方形周溝墓実測图(3)



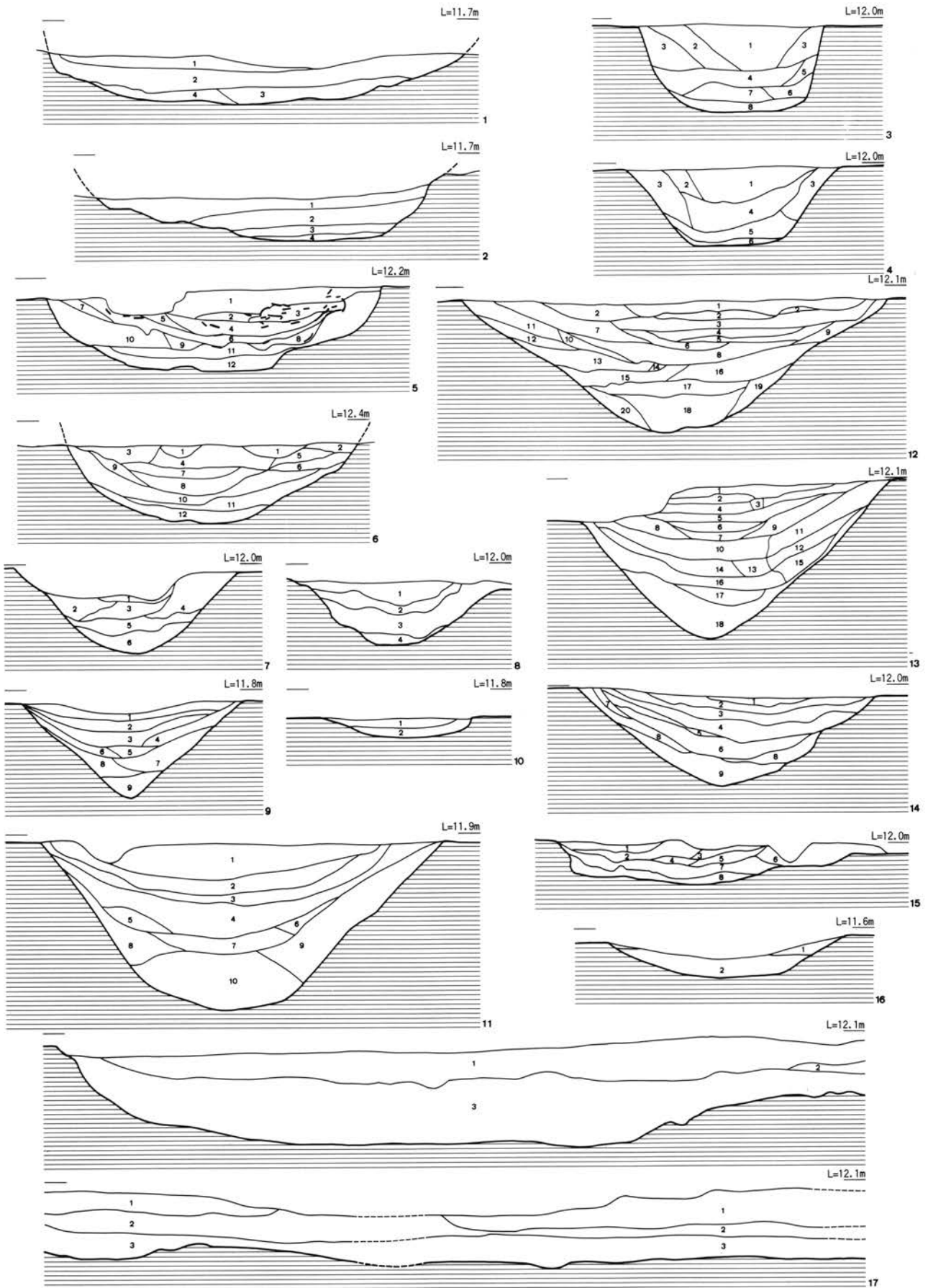
方形周溝墓実測図(4)




土坑および土壌墓実測図(1)

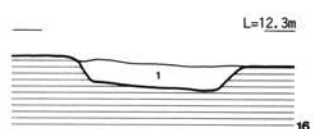
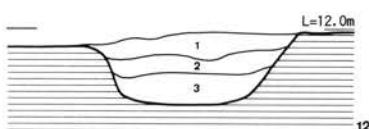
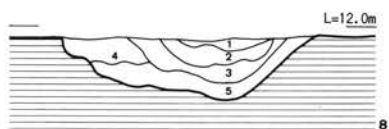
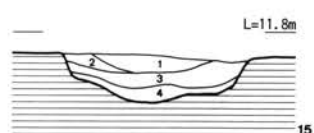
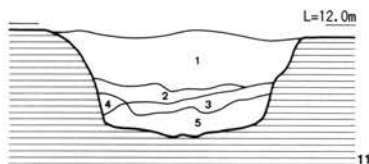
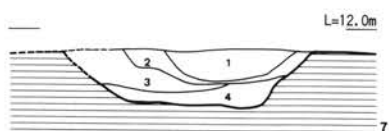
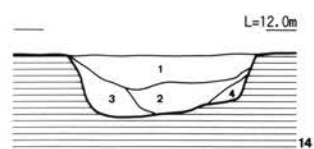
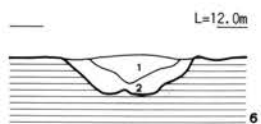
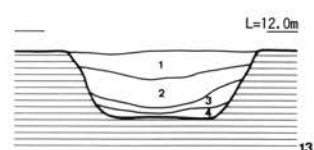
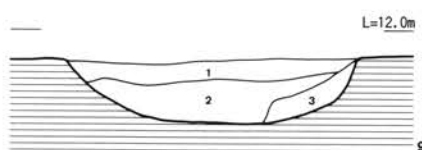
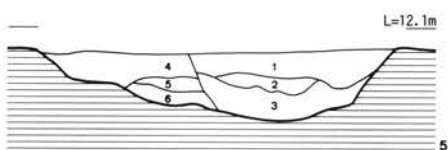
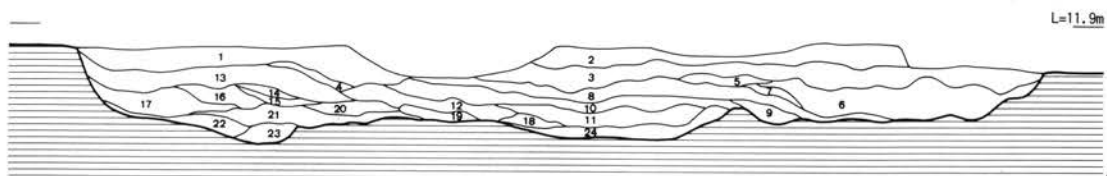
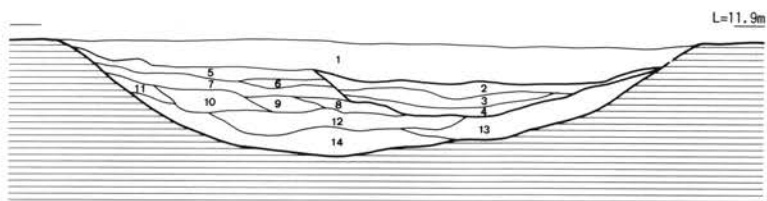
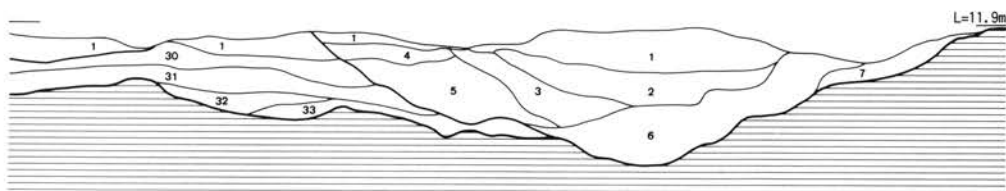
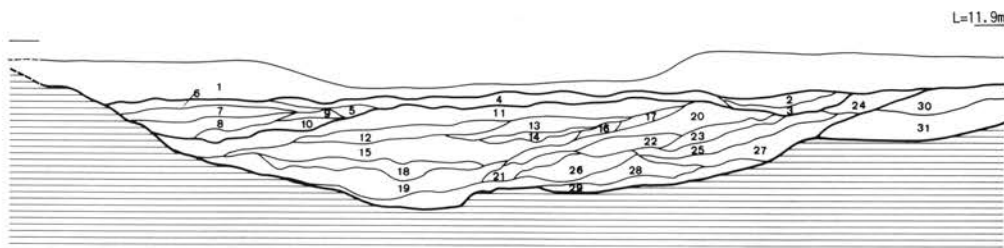



土坑および土壙墓実測図(2)

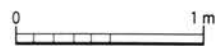


S D 337010 (1) ・ S D 337007 (2) ・ S D 303012 (3・4) ・ S D 336012 (5) ・ S D 303011 (6～8) ・ S D 361168 (9・10) ・
S D 303010 (11) ・ S D 361162 (12～14) ・ S D 303009 (15) ・ S D 329009 (16・17)

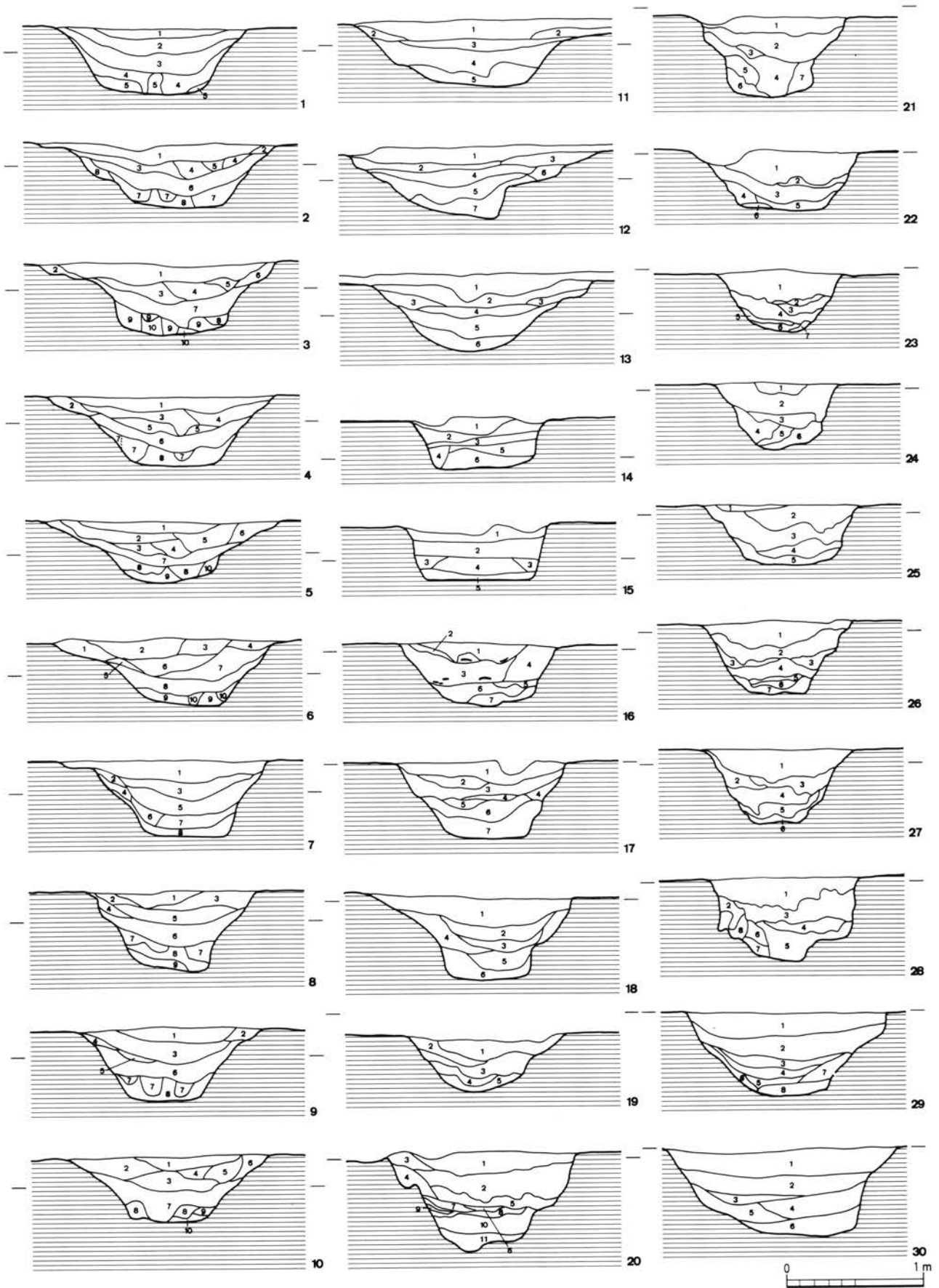




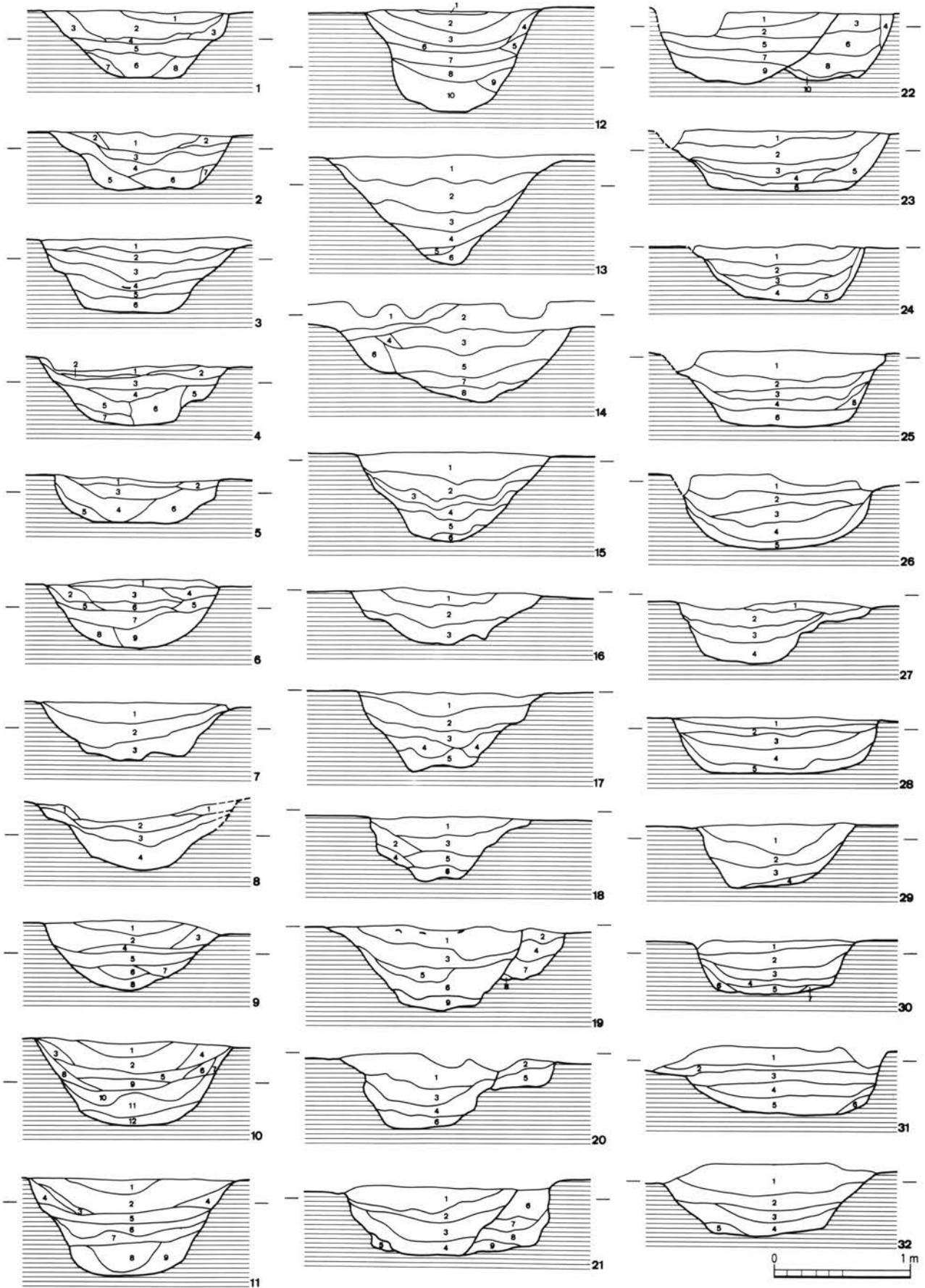
S D 303008 (1~3)・S D 303007(2下・4)・S D 385606・S D 385611(5~8)・S D 385603(9・10)・
S D 385601(11~15)・S D 363104(16)




弥生・古墳時代 溝断面実測図(2) (北/西から)



二条条間大路北側溝断面実測図 (1~30) (西から) (L=11.9m)



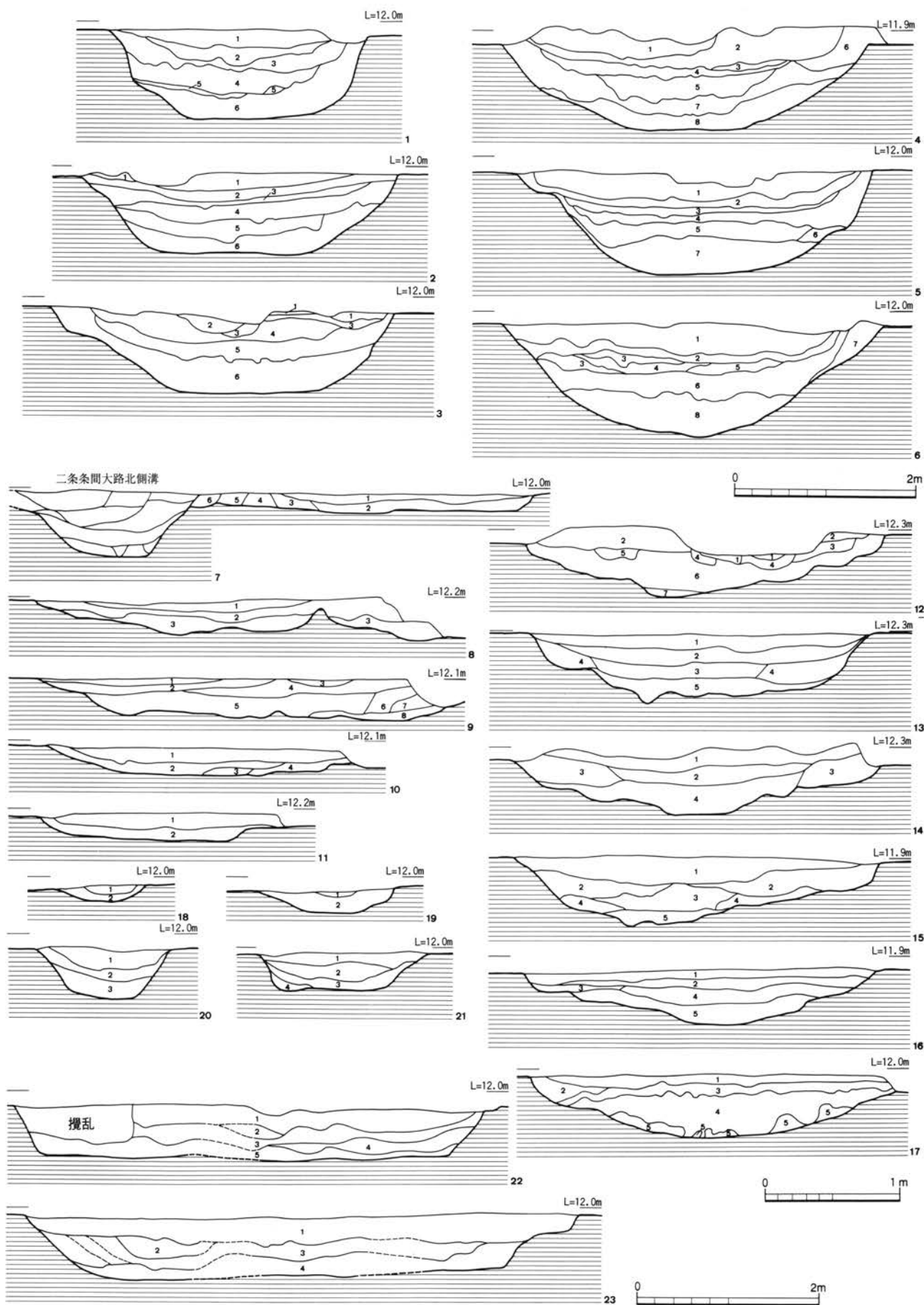
二条条間大路南側溝断面実測図（1～32）（西から）（L=11.8m）



二条条間北小路北側溝(1~9)・同南側溝(10~21)・東三坊大路西側溝(22~35)・同東側溝(36~47)・東四坊坊間西小路東側溝(48~62)

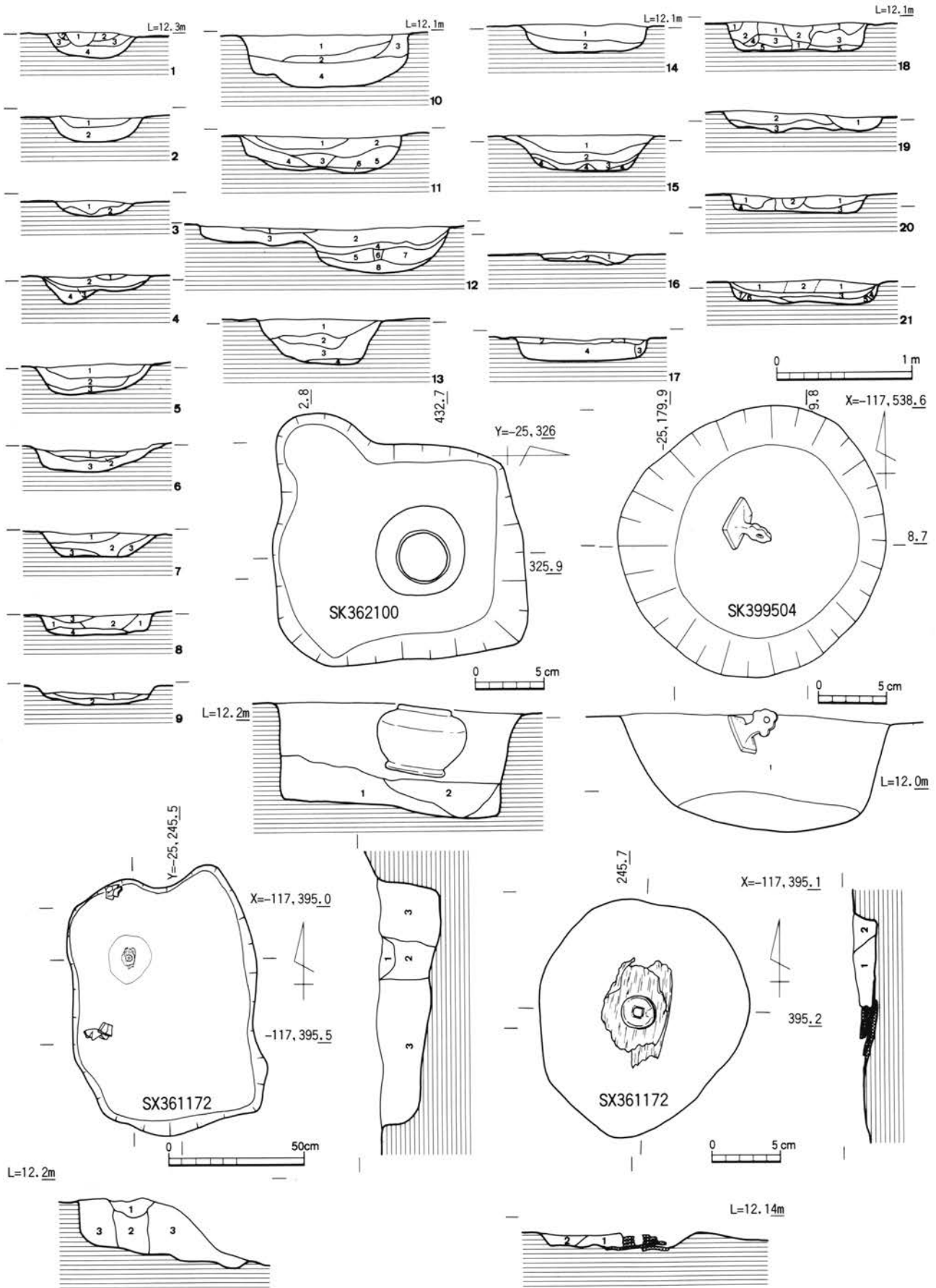
条坊側溝実測図(西/南から)

(1~21 ; L=12.2m)
 (22~47 ; L=12.0m)
 (48~62 ; L=11.8m)



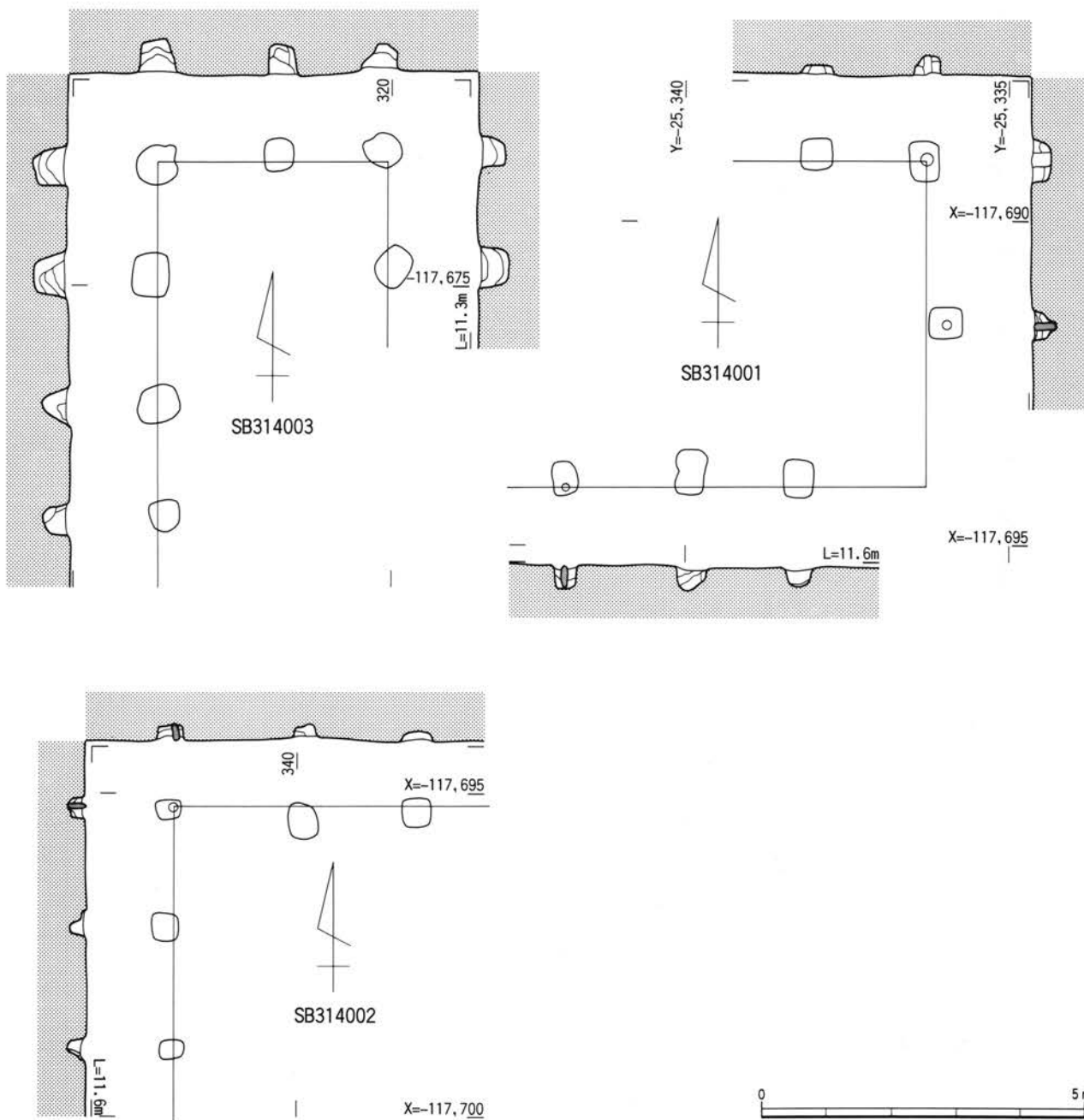
S D 333005 (1~6) ・ S X 330015 (7) ・ S X 361122 (8・9) ・ S X 361124 (10・11) ・ S D 362201 (12~14) ・
S D 333004 (15~17) ・ S D 385229 (18~21) ・ S K 385322 (22・23)

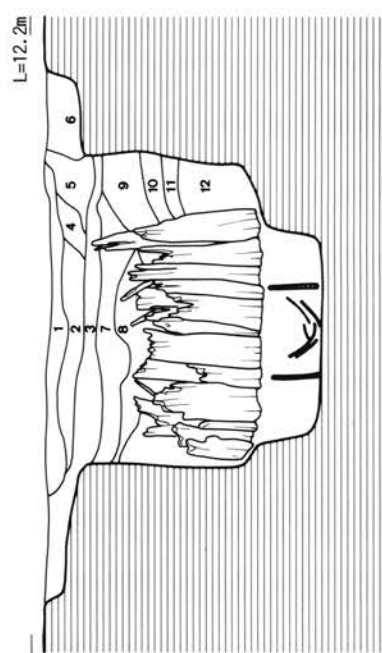
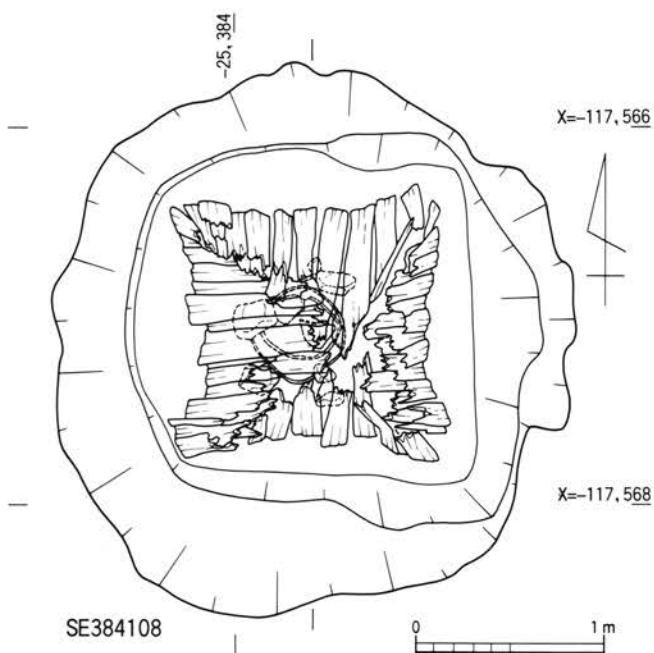
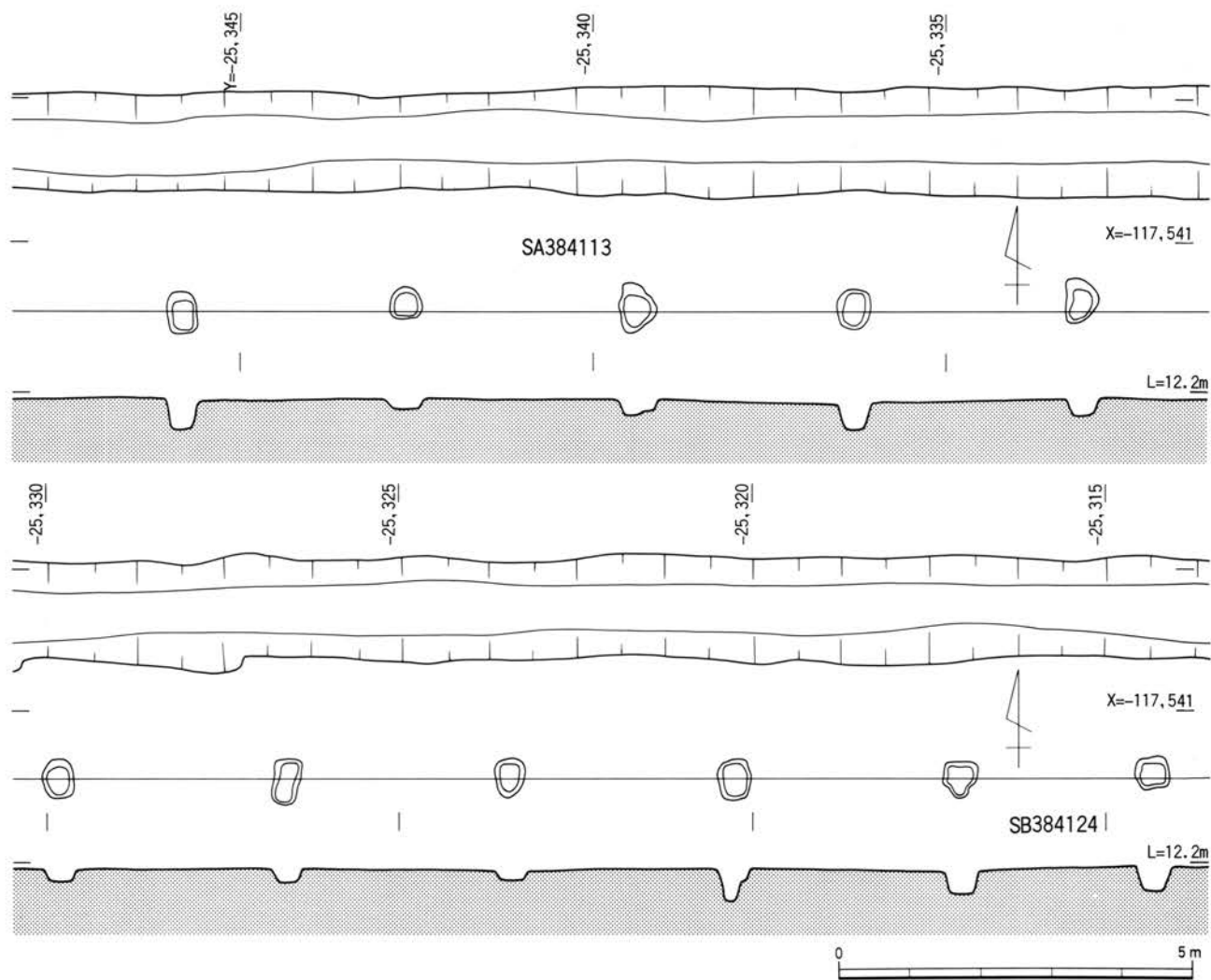
長岡京期・平安時代遺構断面実測図 (北/西から)



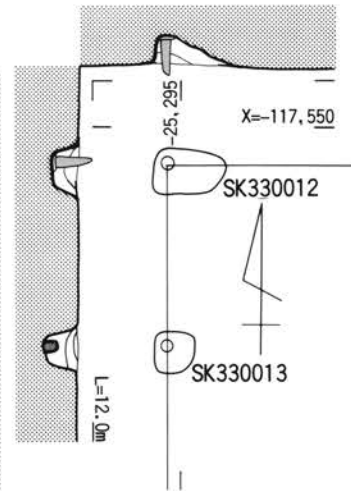
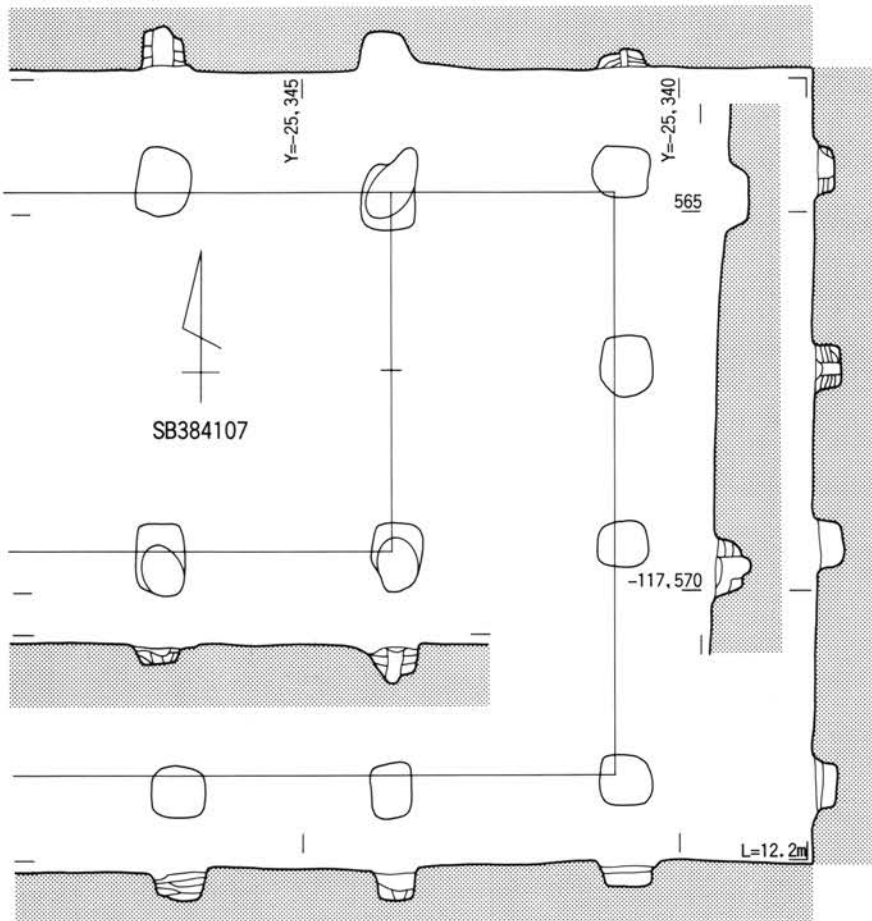
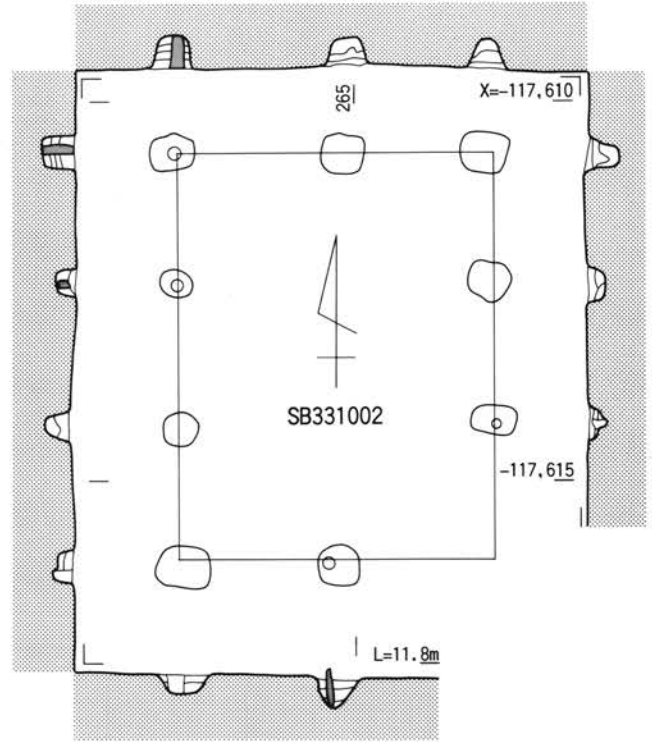
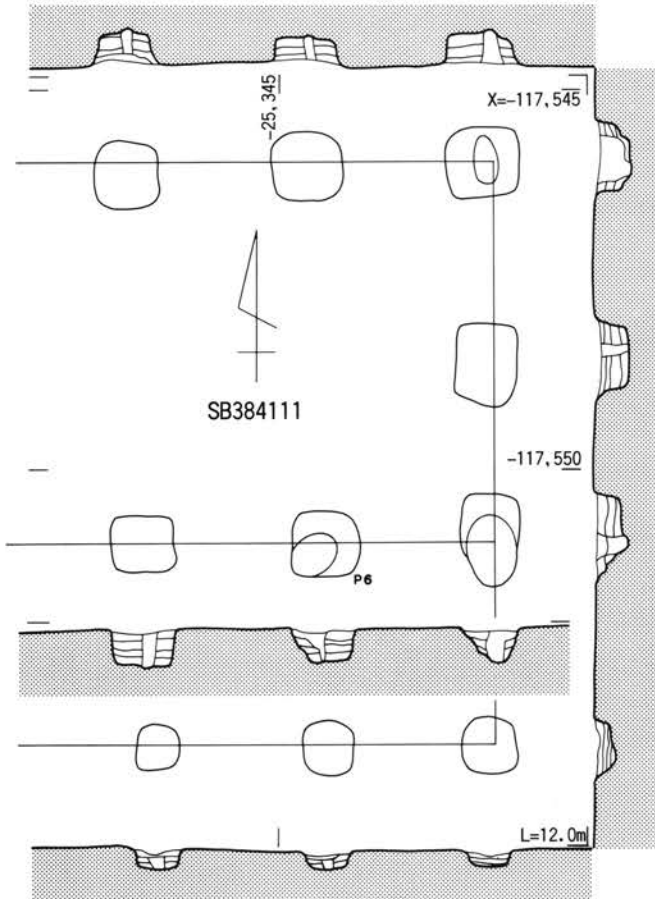
S D 362103 (1 ~ 9) ・ S D 330004 (10 ~ 16) ・ S X 384104 (17 ~ 21) (西から)

左京二条三坊十五町宅地内溝断面実測図

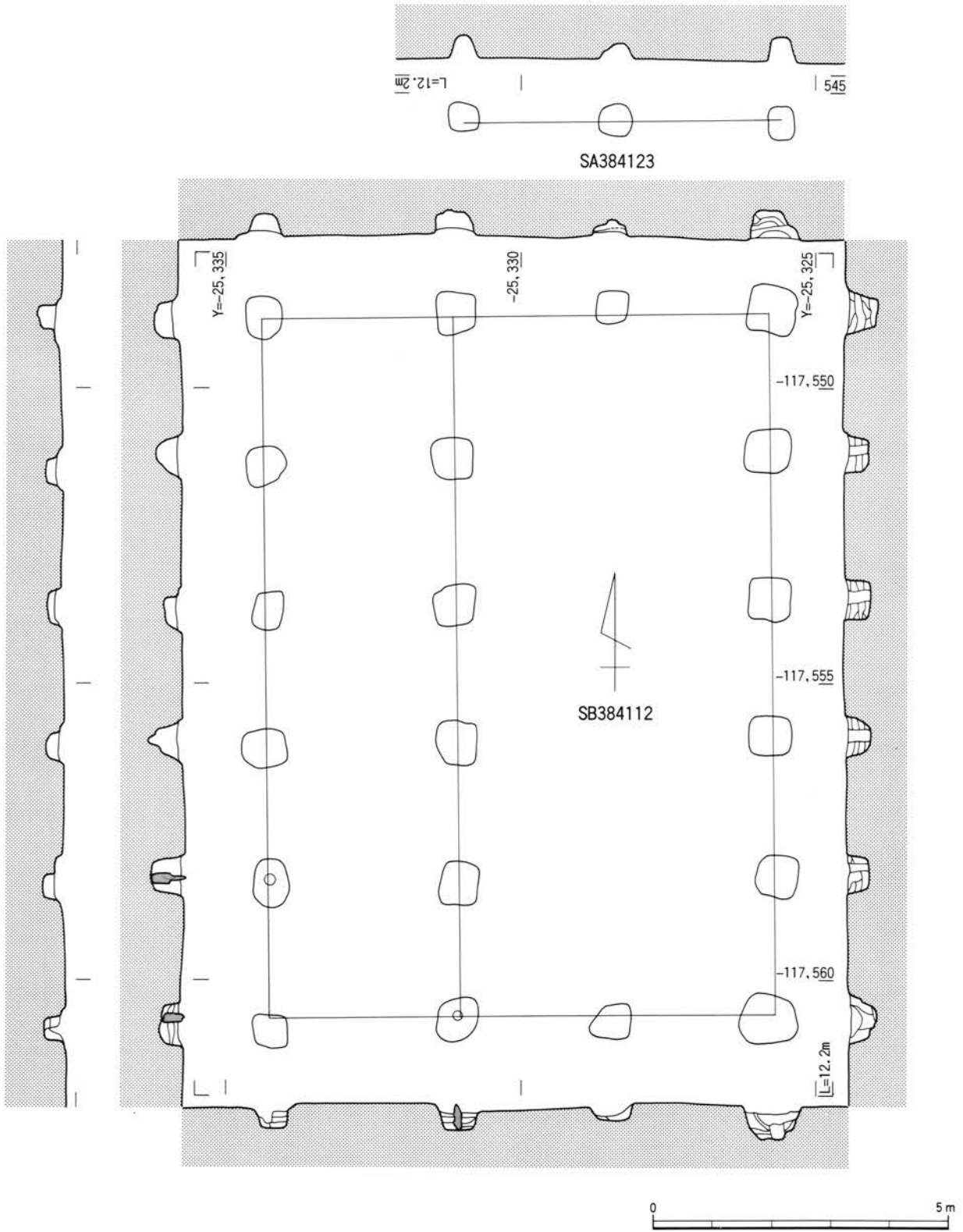




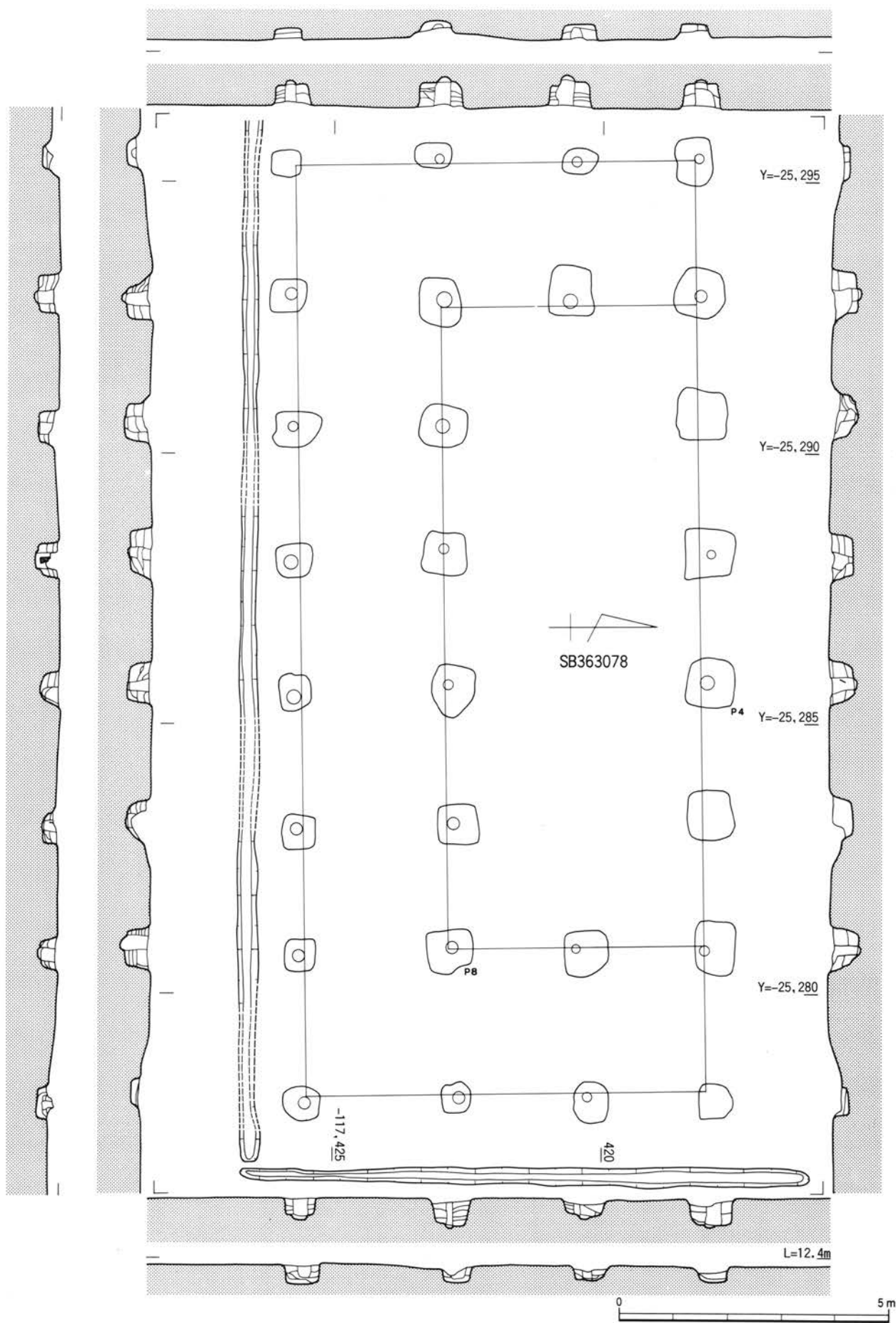
左京二条三坊十四町内遺構実測図(1)



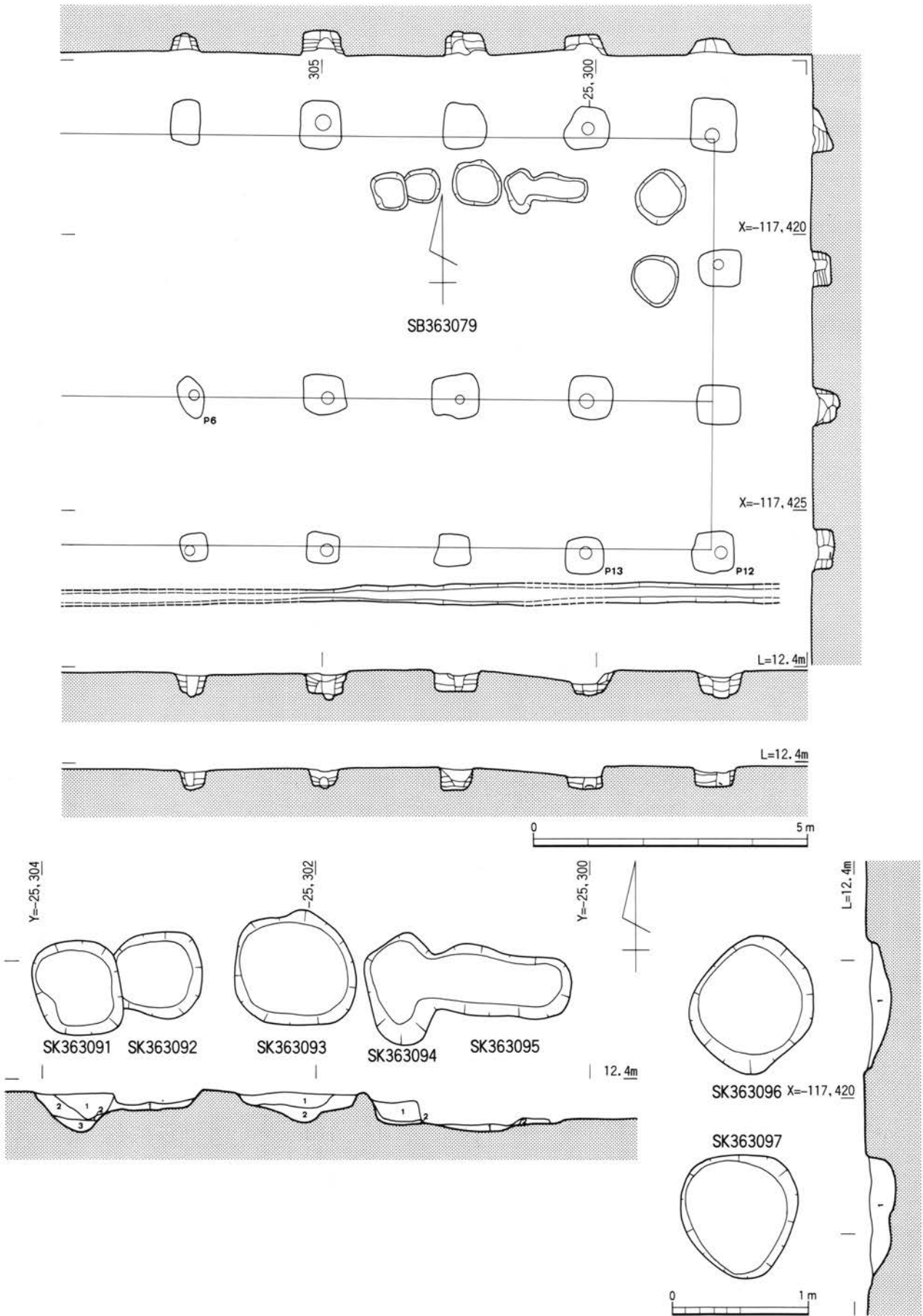
左京二条三坊十四町内遺構実測図(2)



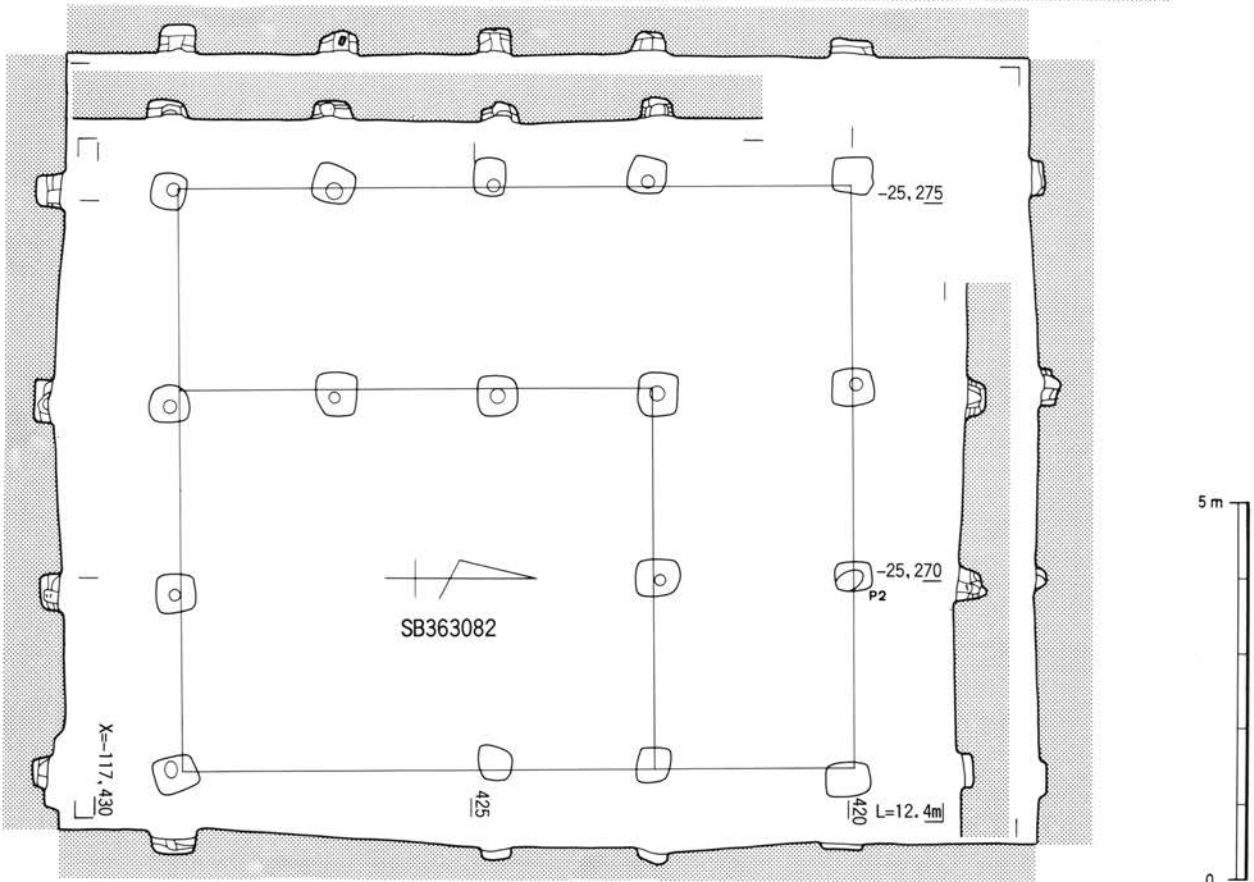
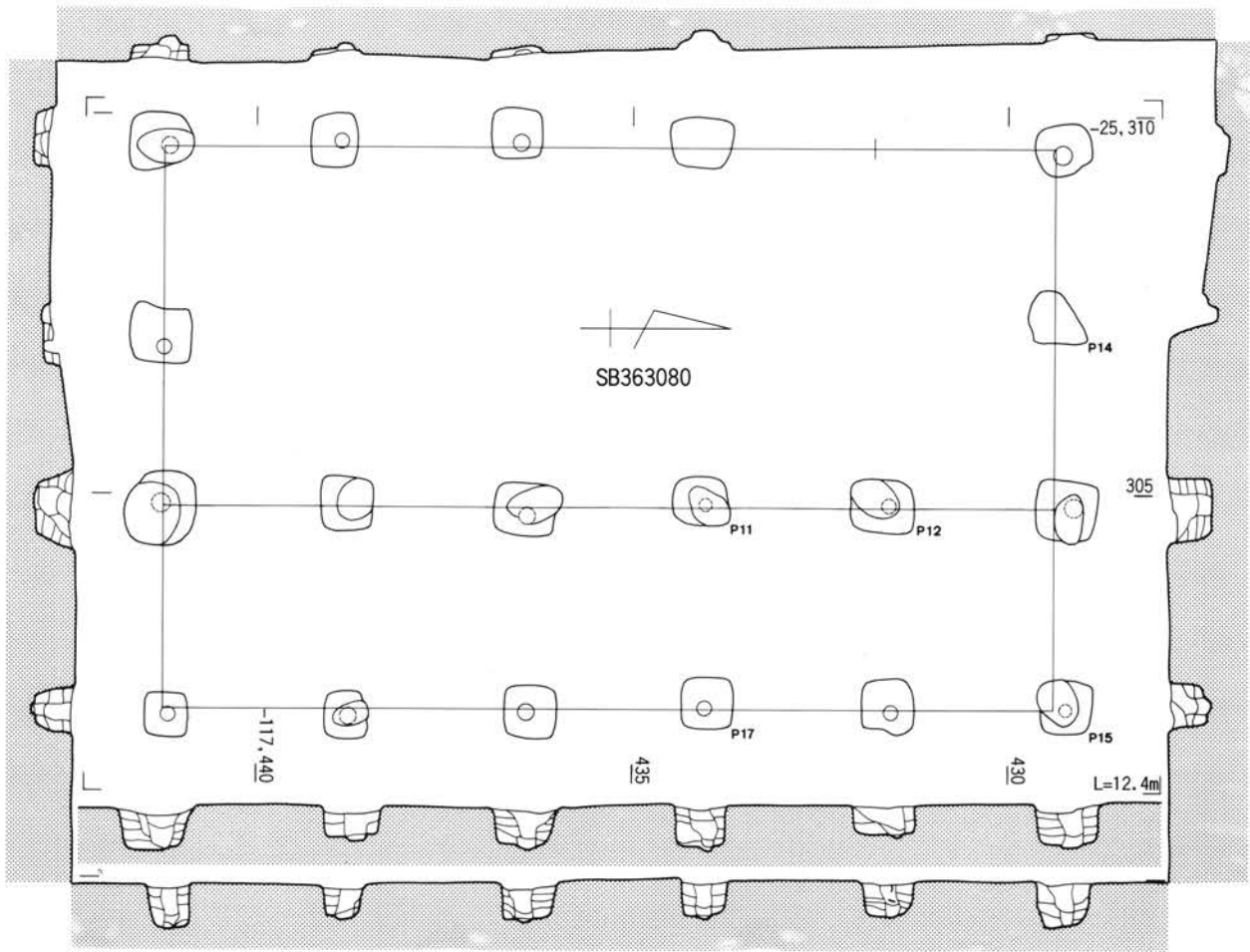
左京二条三坊十四町内遺構実測図(3)



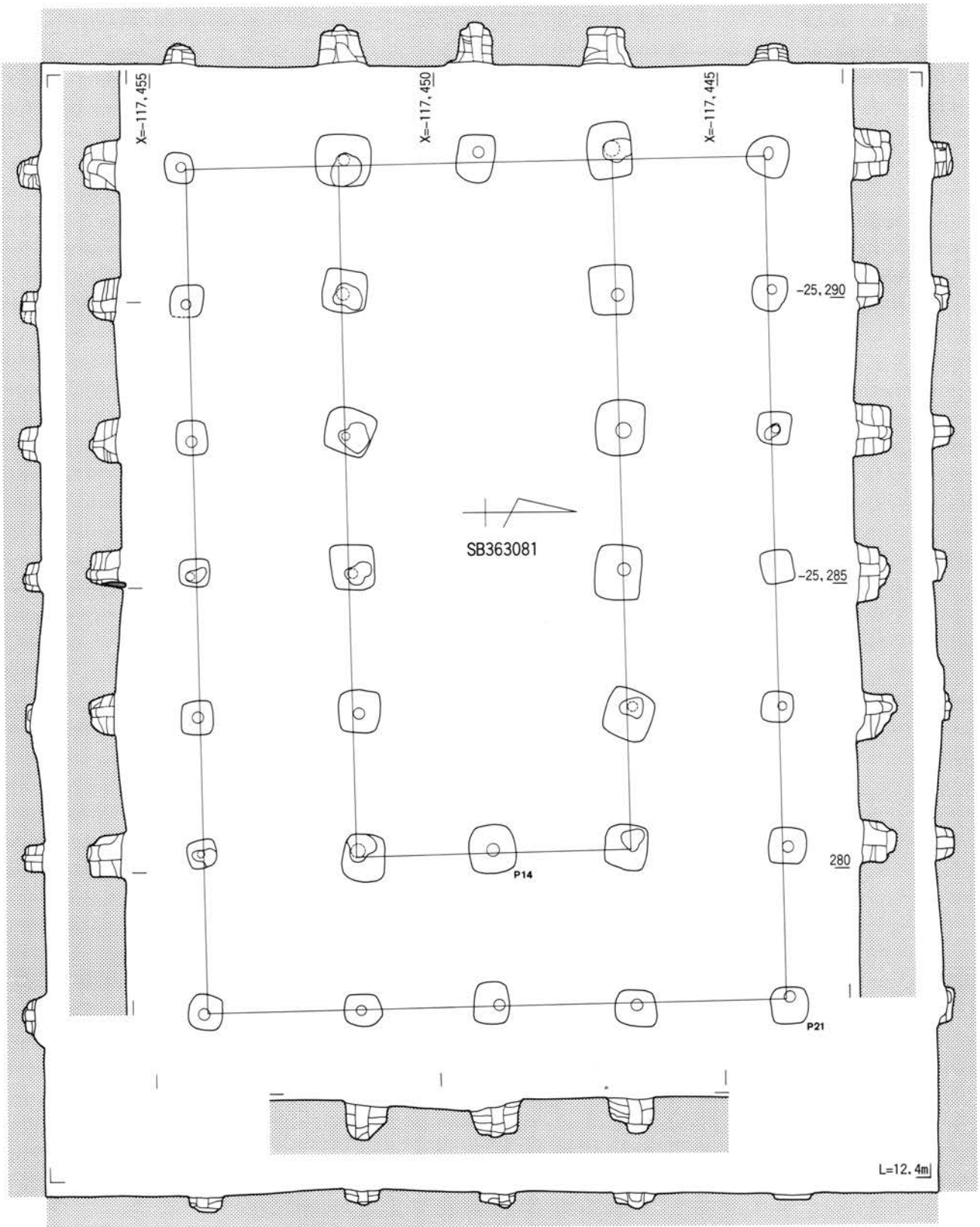
左京二条三坊十五町内遺構実測図(1)



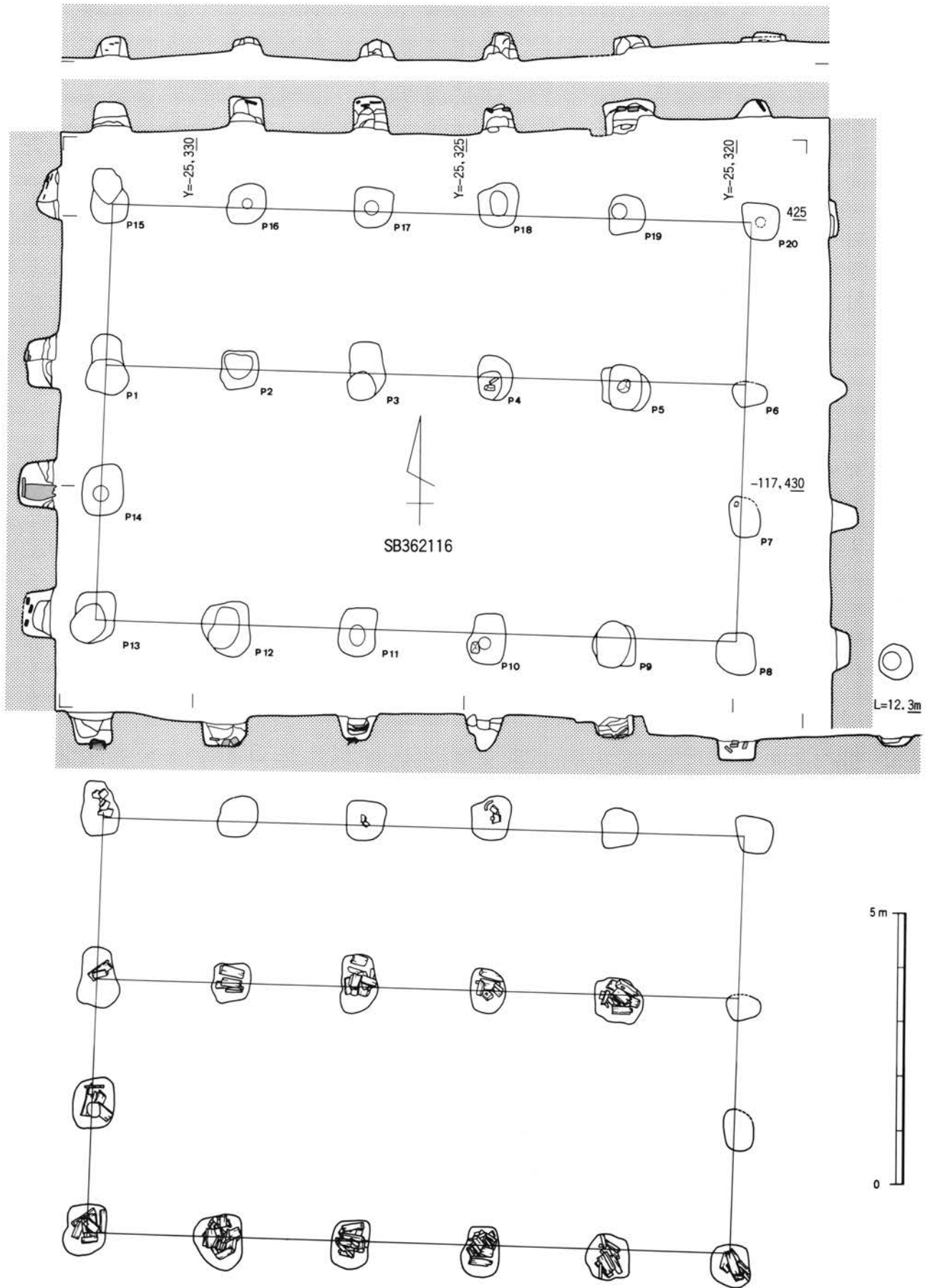
左京二条三坊十五町内遺構実測図(2)




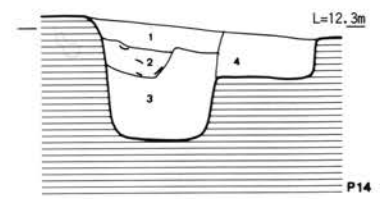
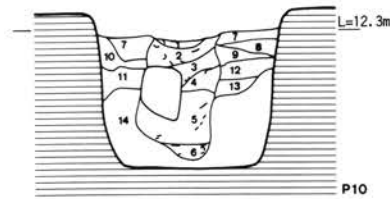
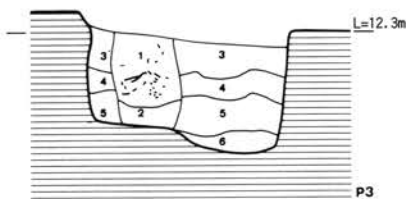
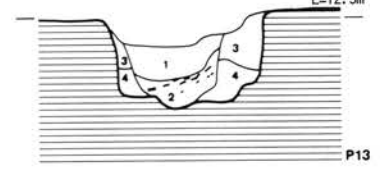
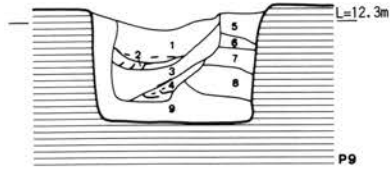
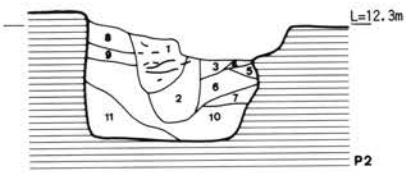
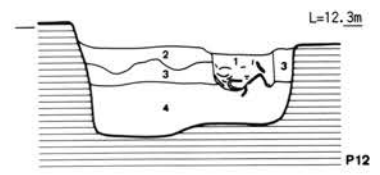
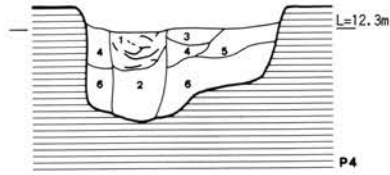
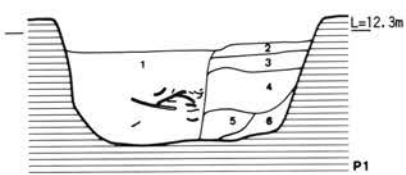
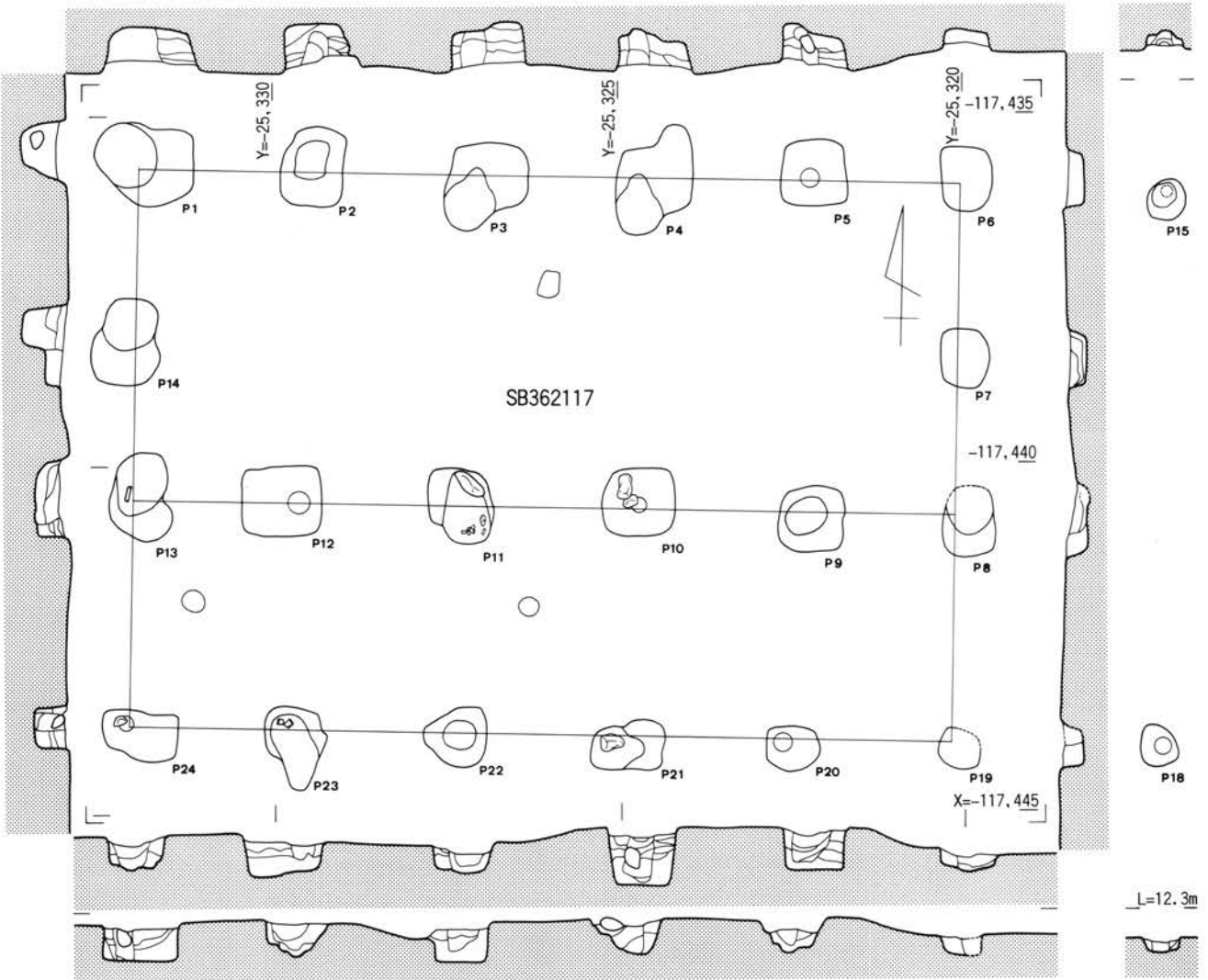
左京二条三坊十五町内遺構実測図(3)



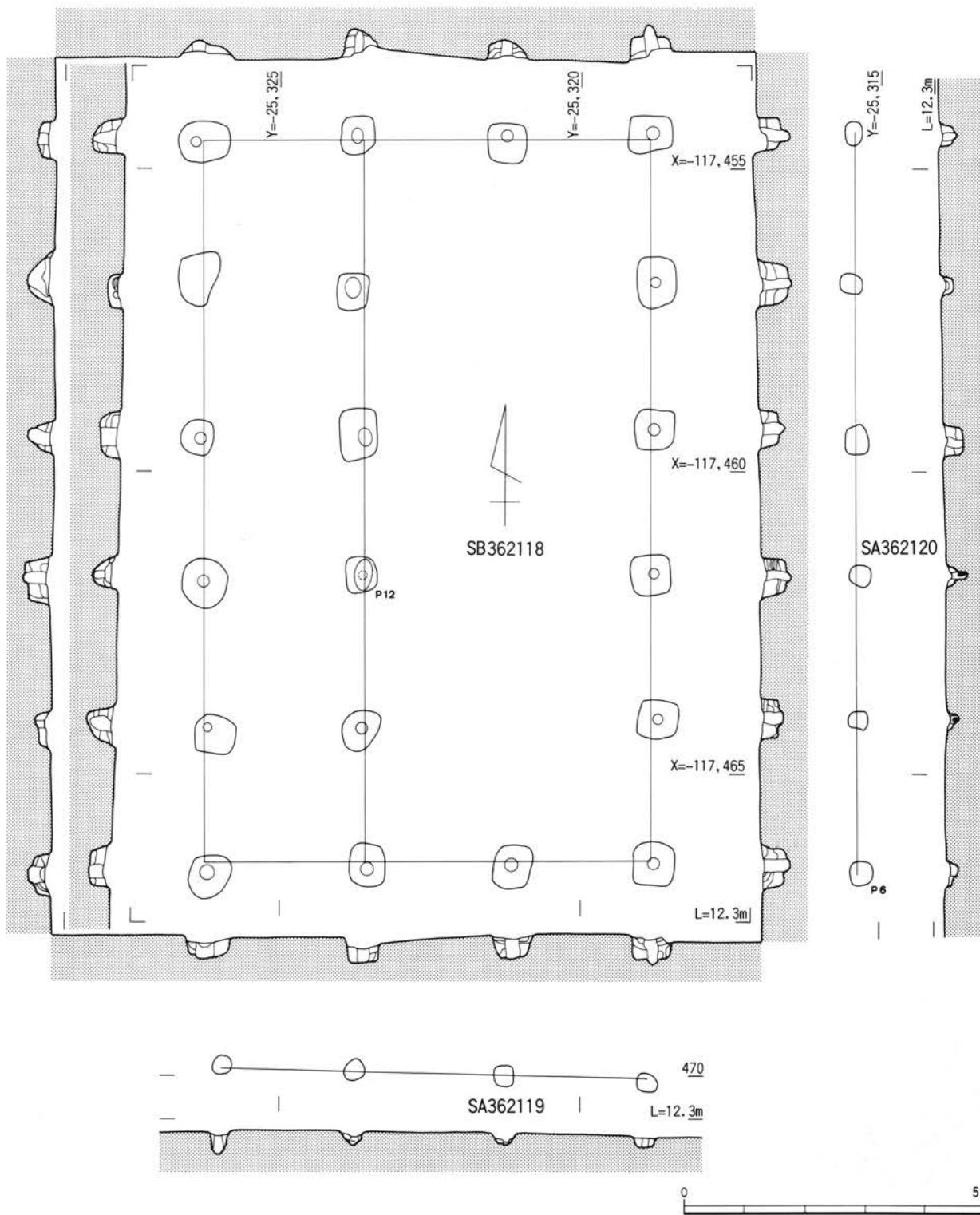
左京二条三坊十五町内遺構実測図(4)



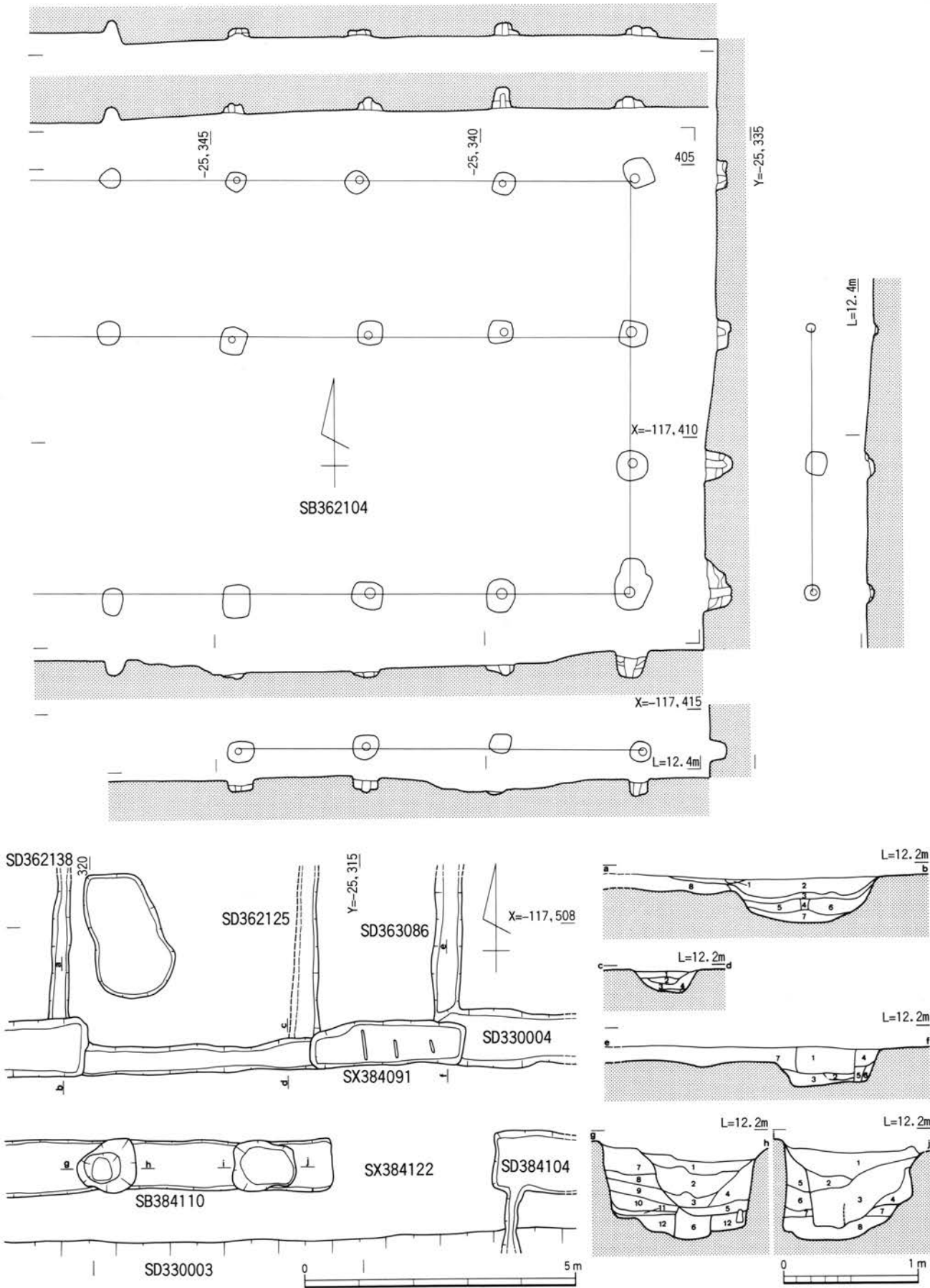
左京二条三坊十五町内遺構実測図(5)



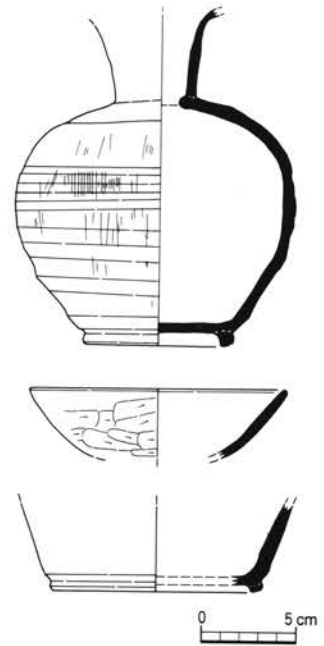

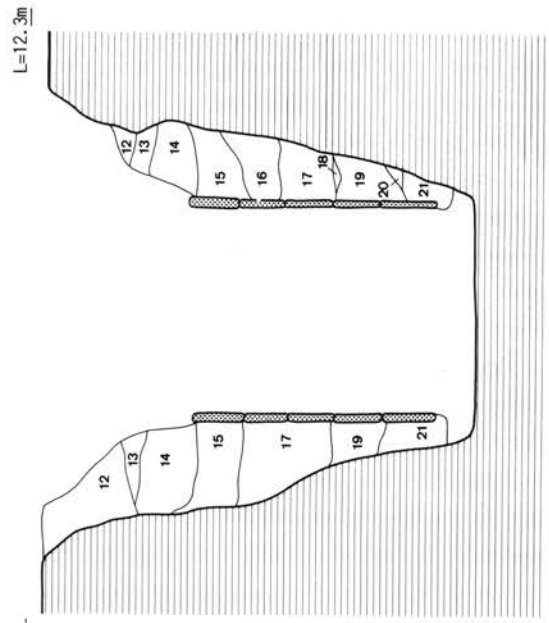
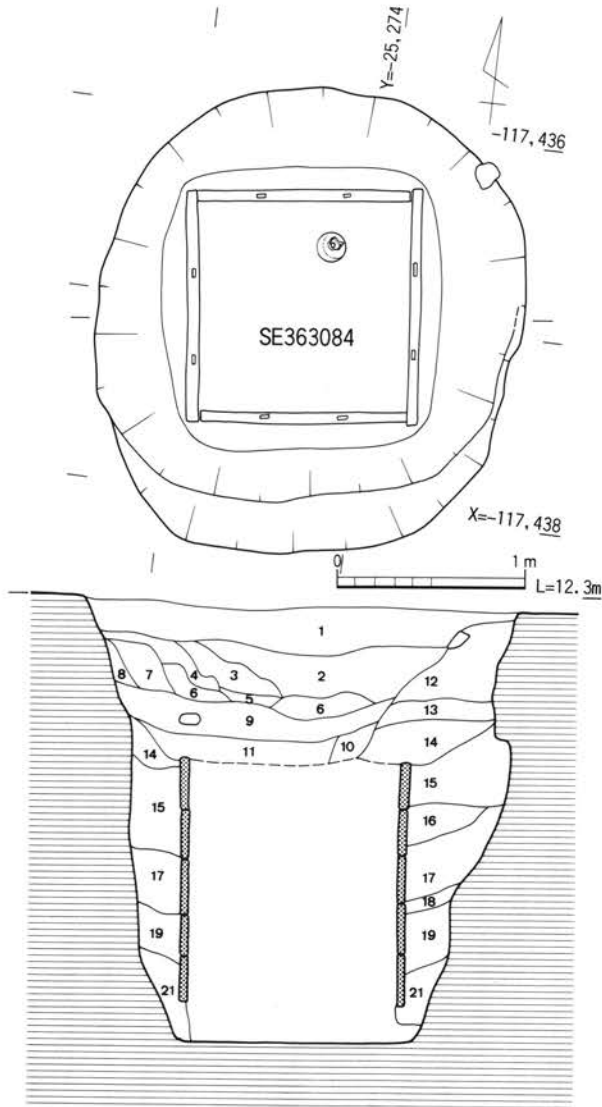
左京二条三坊十五町内遺構実測図(6)



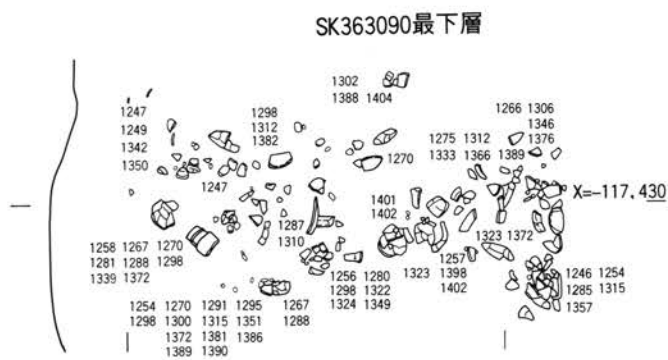
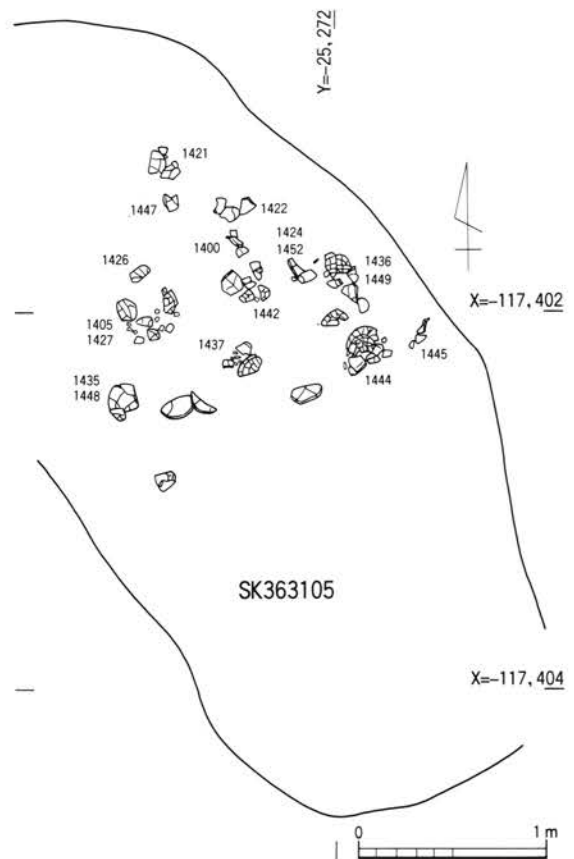

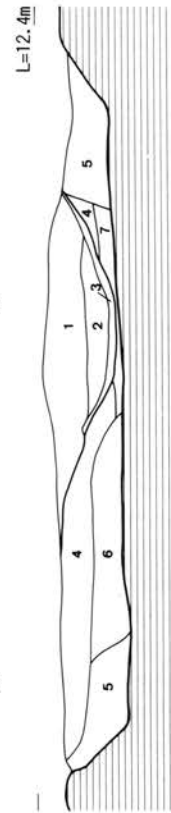
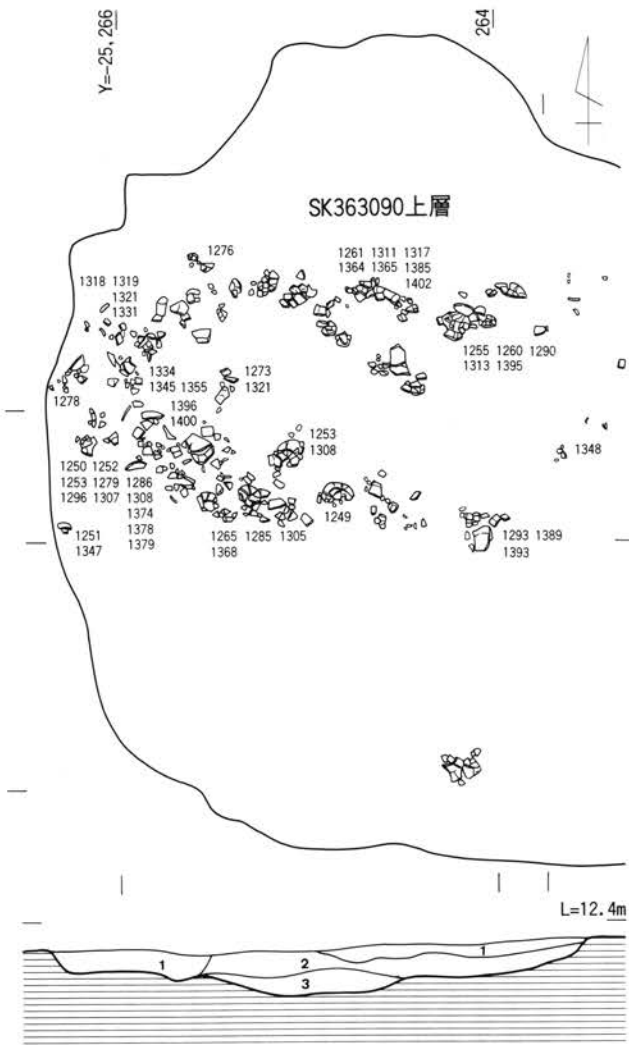
左京二条三坊十五町内遺構実測図(7)



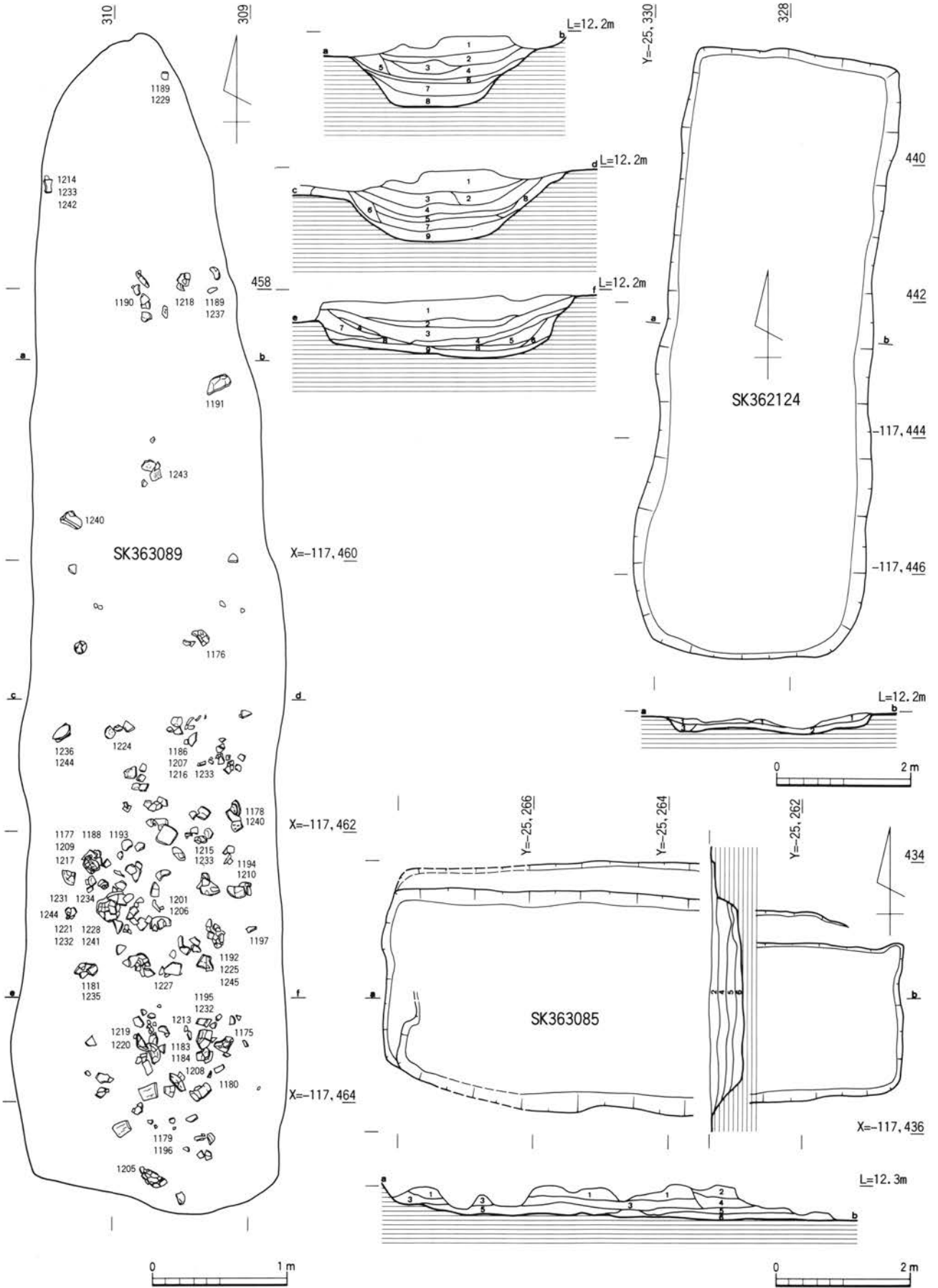
左京二条三坊十五町内遺構実測図(8)



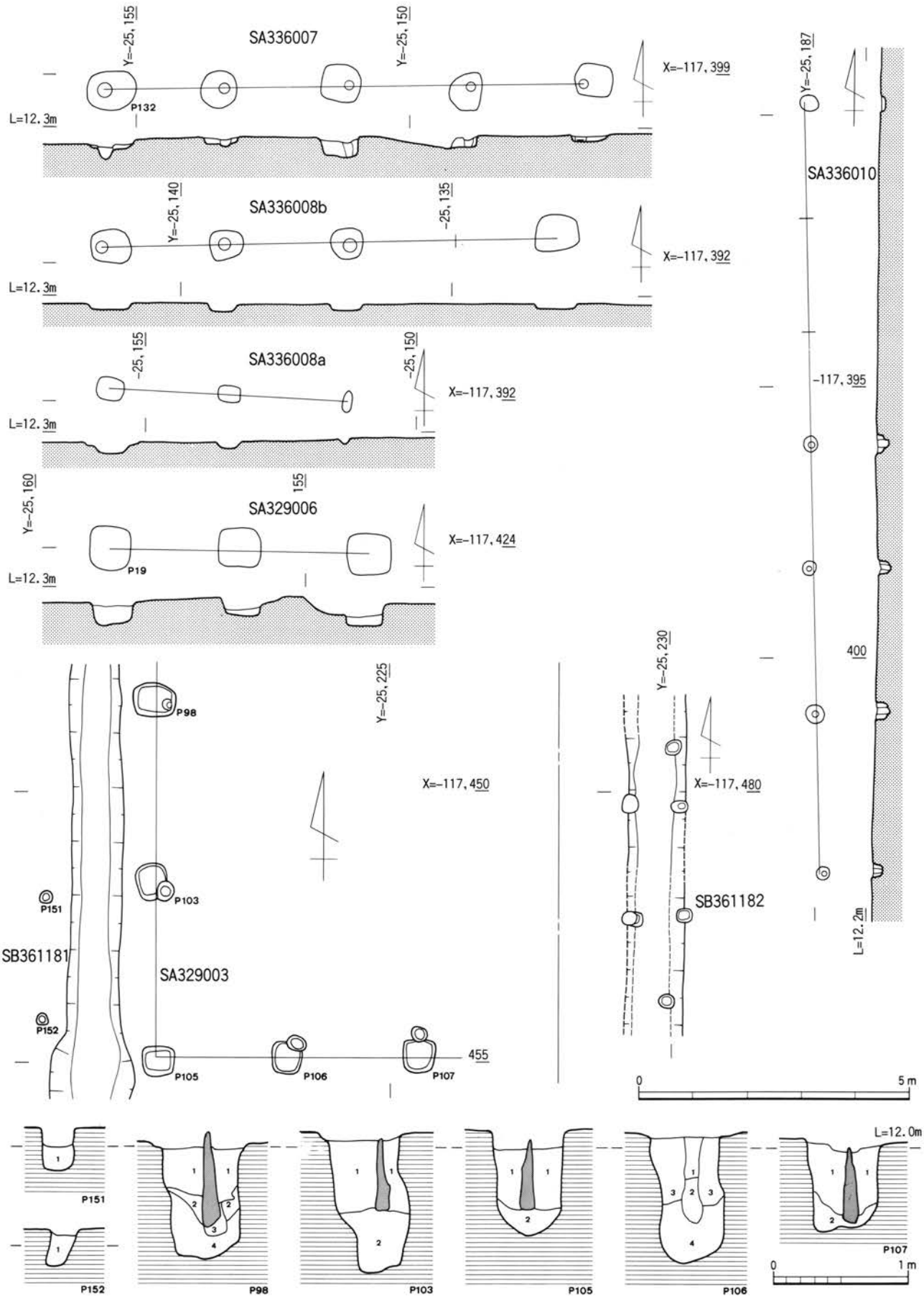
左京二条三坊十五町内遺構実測図(9)



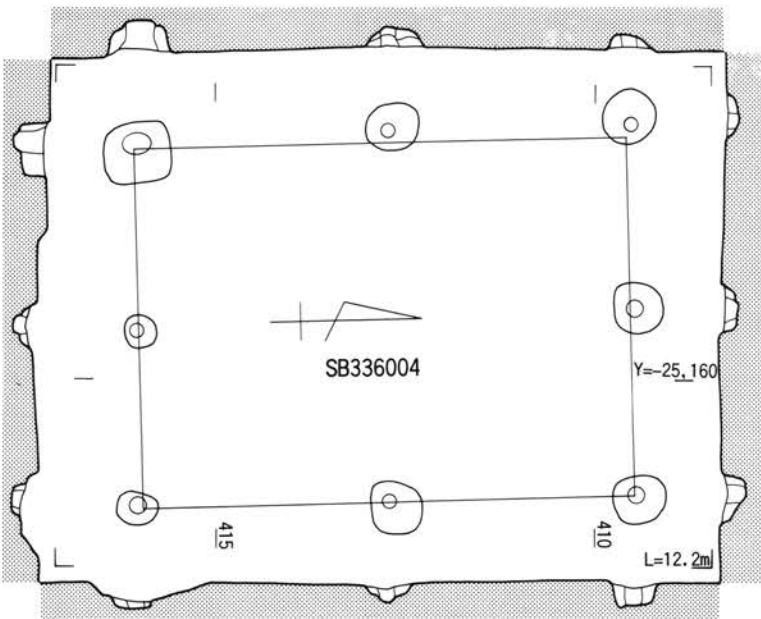
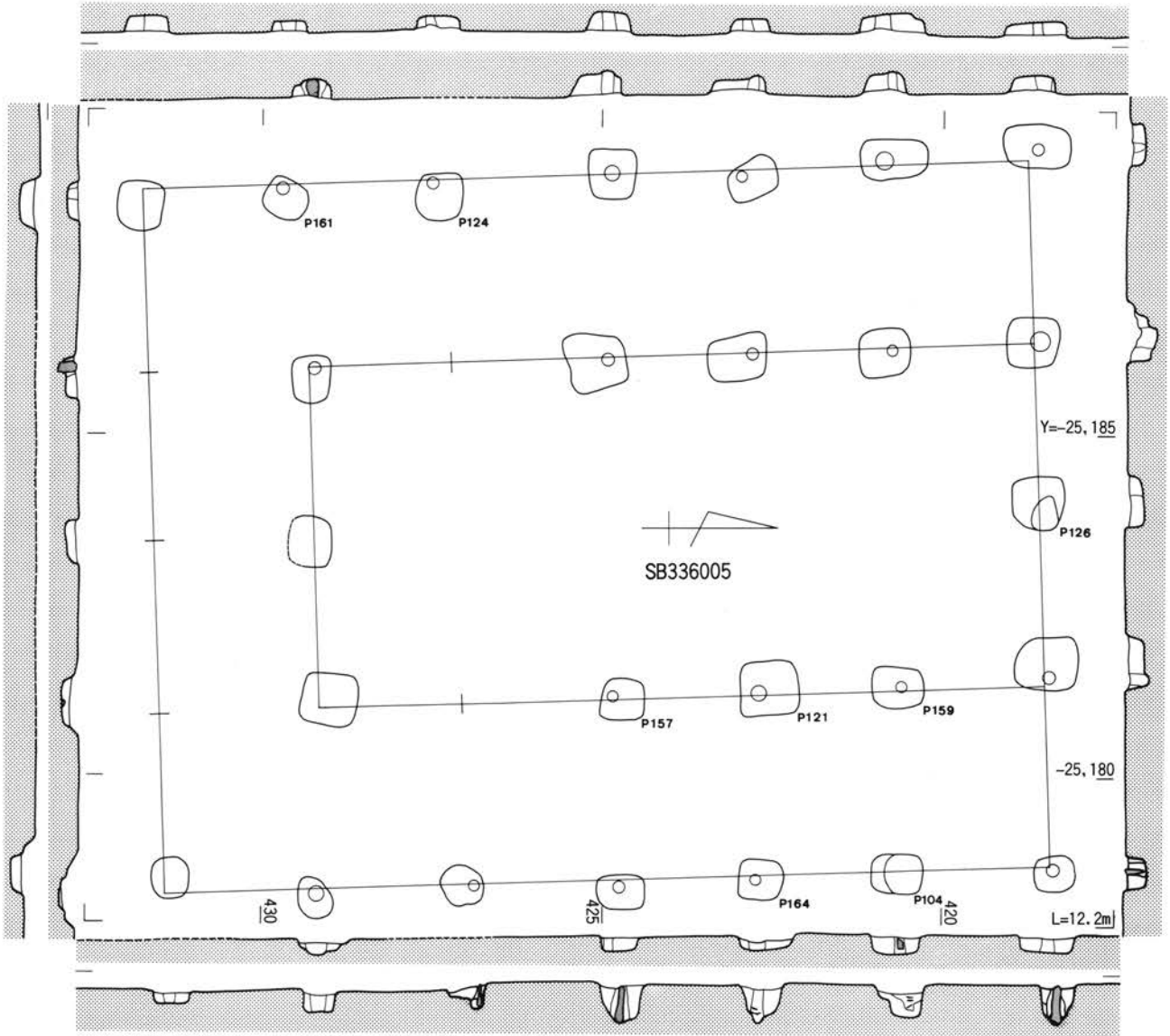
左京二条三坊十五町内遺構実測図(10)



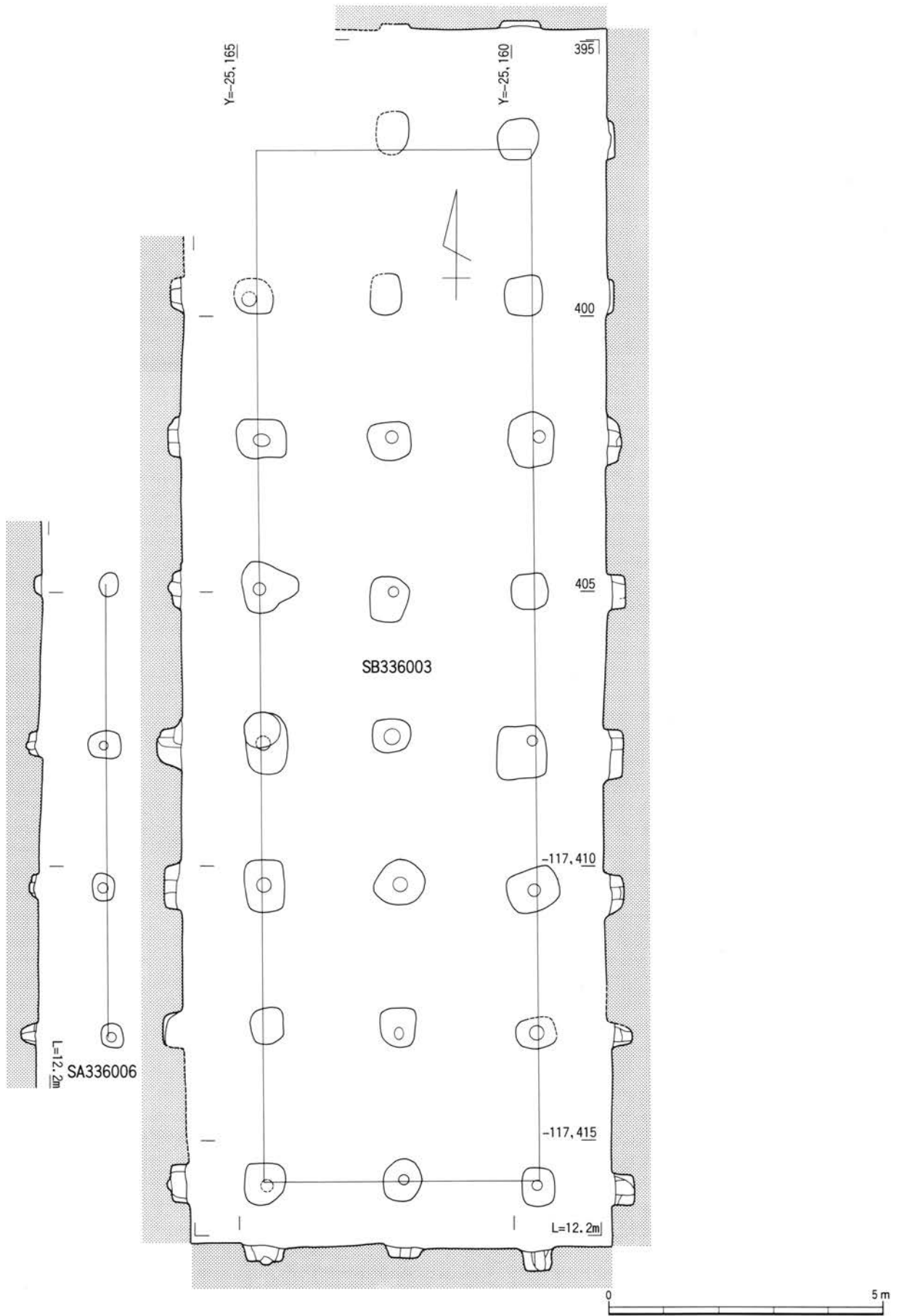
左京二条三坊十五町内遺構実測図(1)



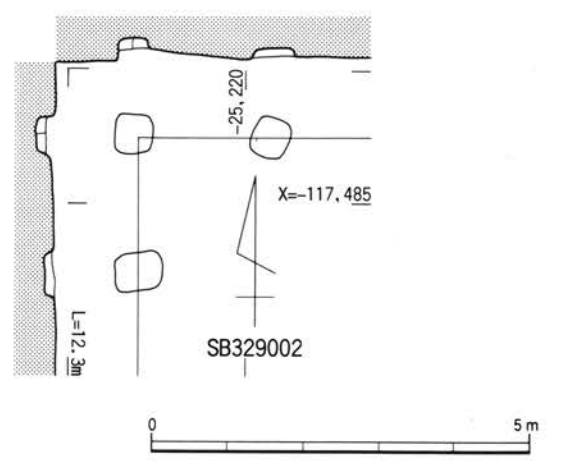
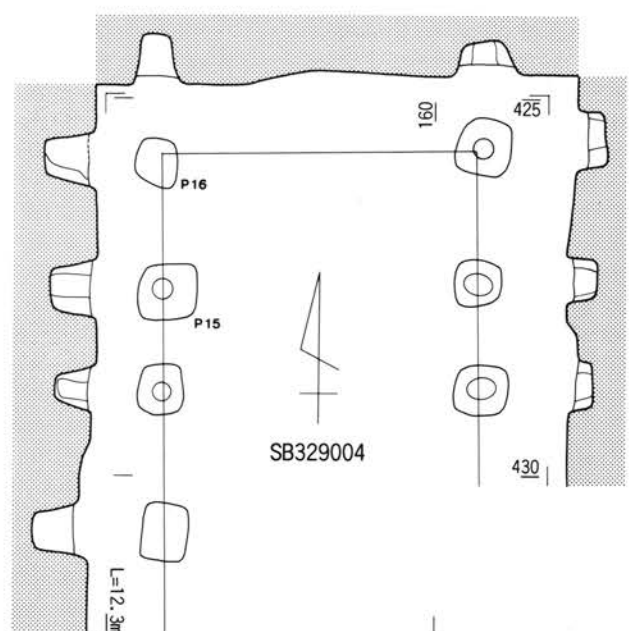
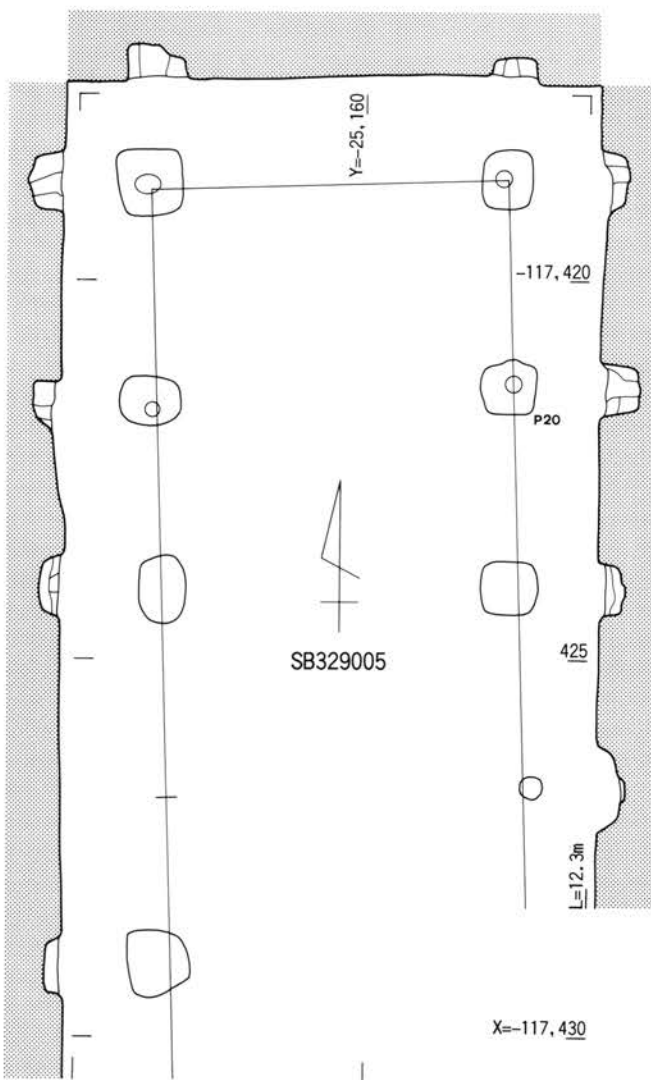
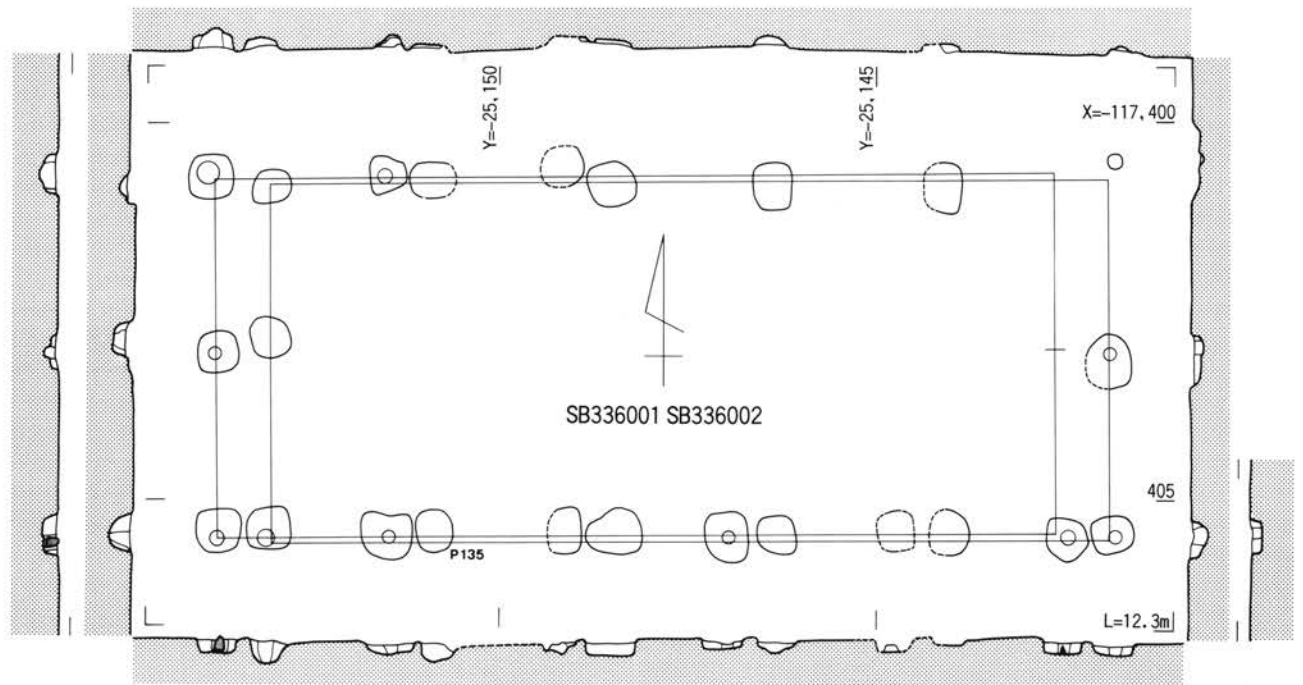
左京二条四坊二町内遺構実測図(1)



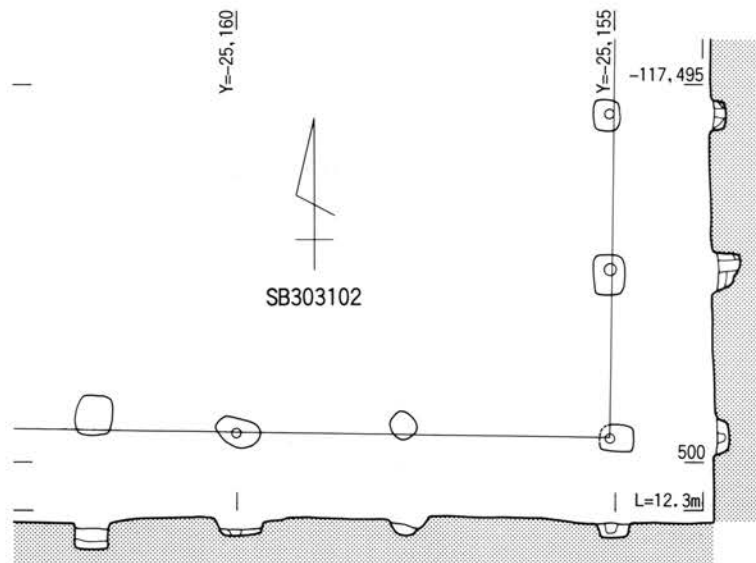
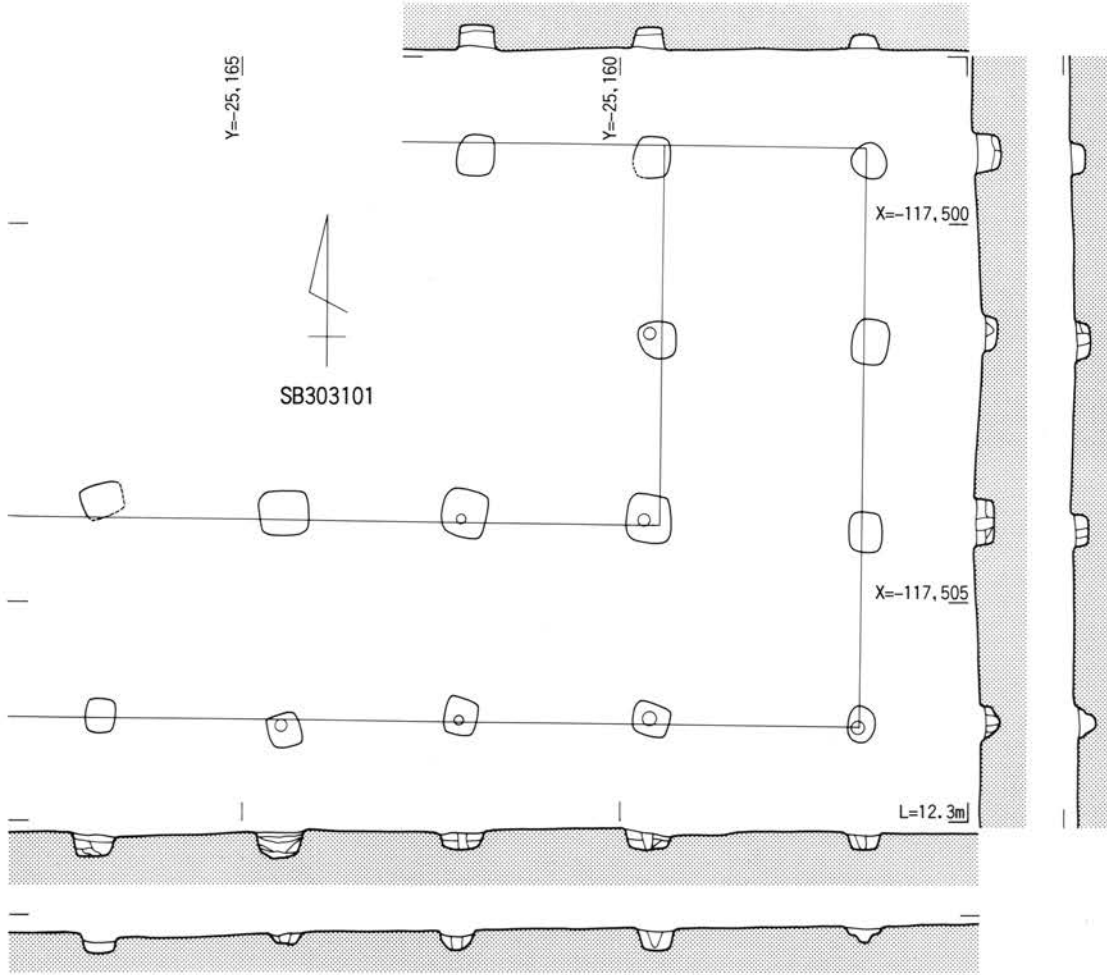
左京二条四坊二町内遺構実測図(2)



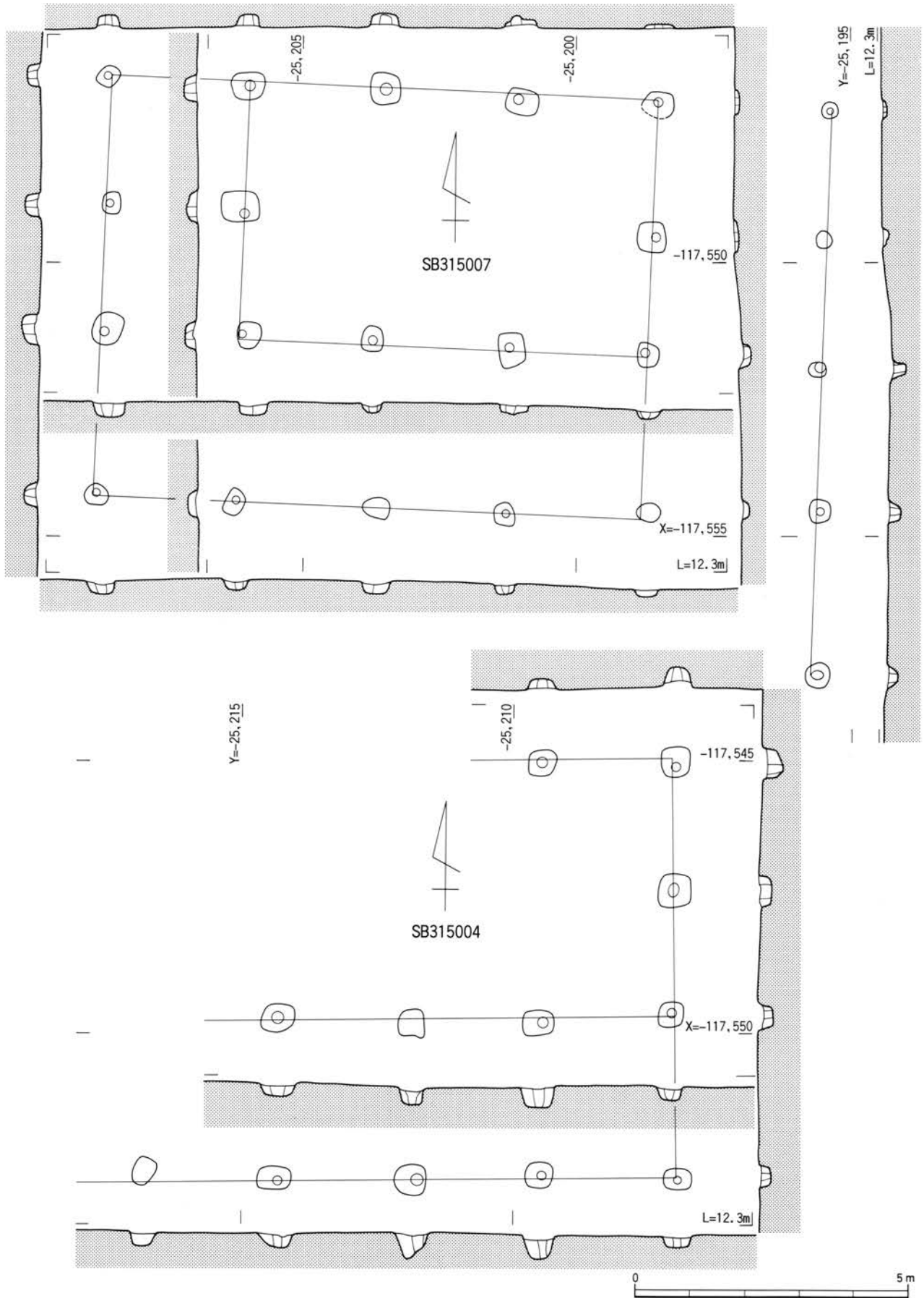
左京二条四坊二町内遺構実測図(3)



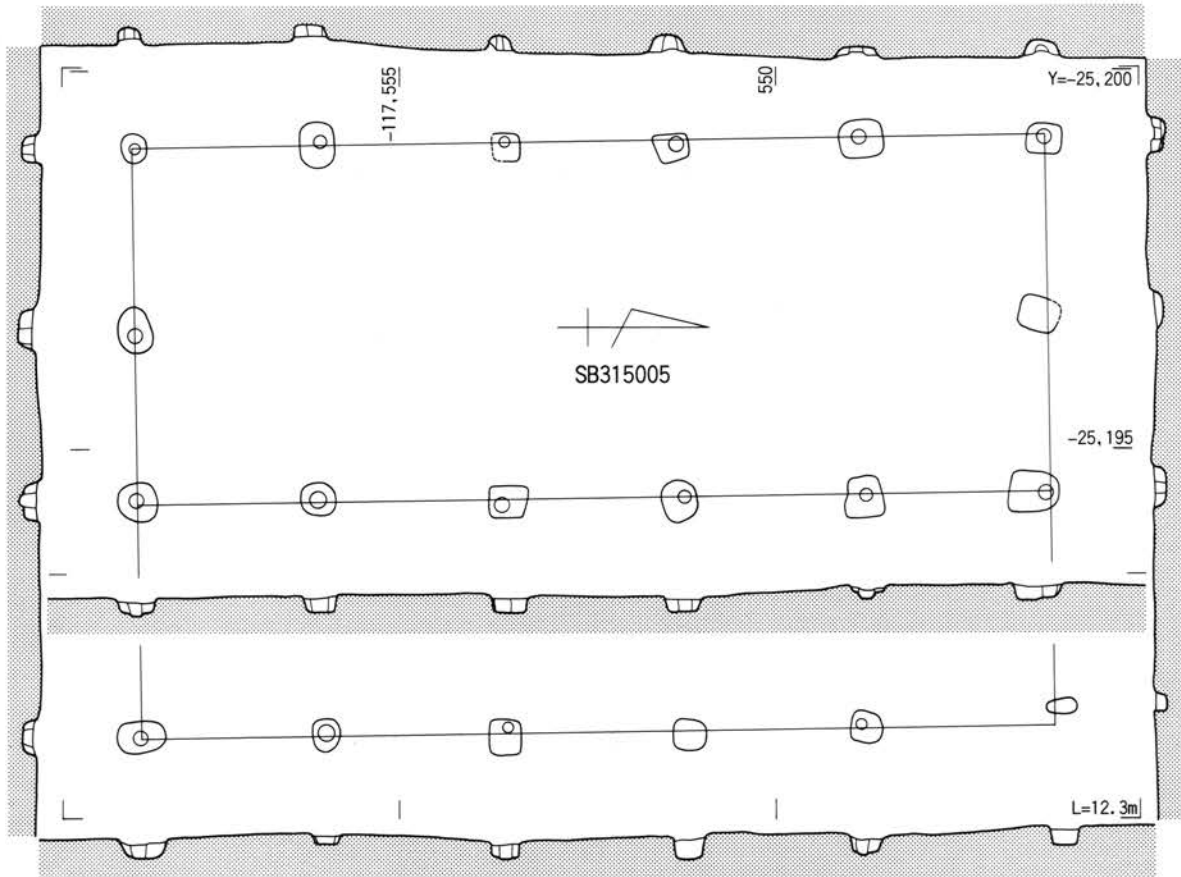
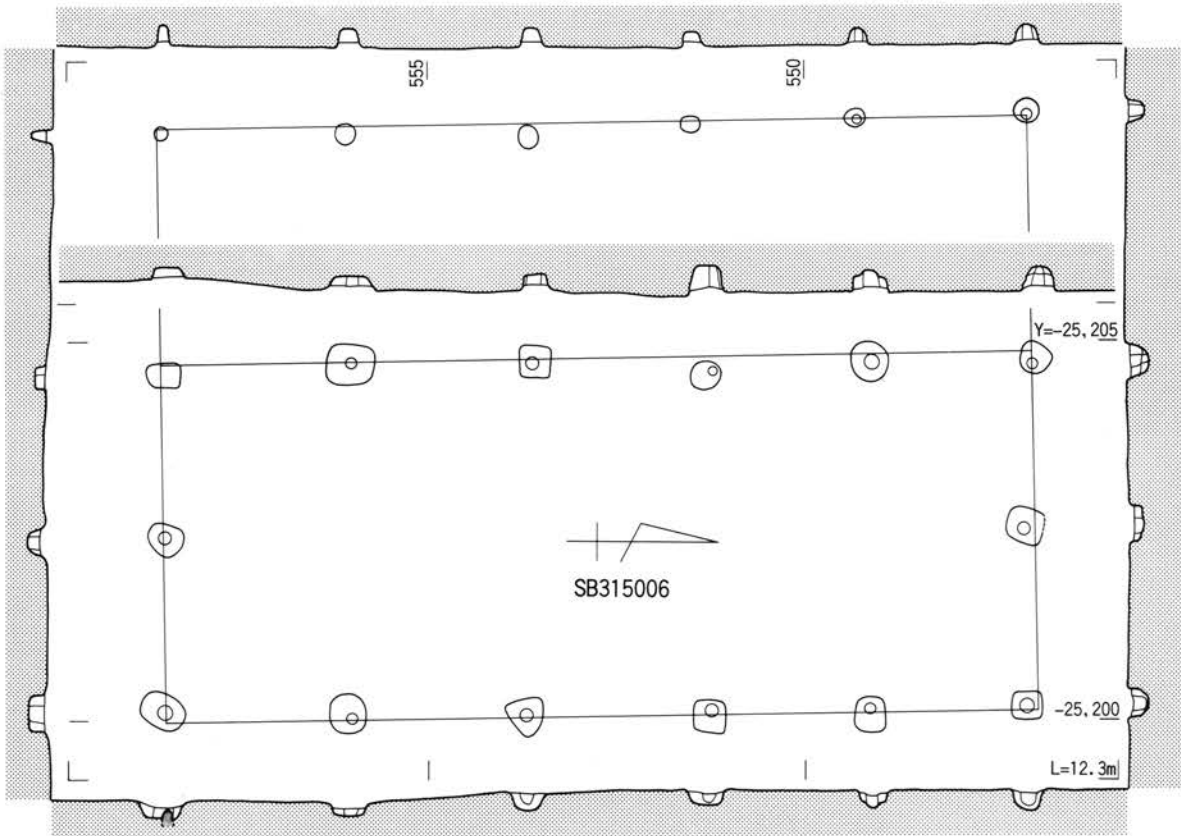
左京二条四坊二町内遺構実測図(4)



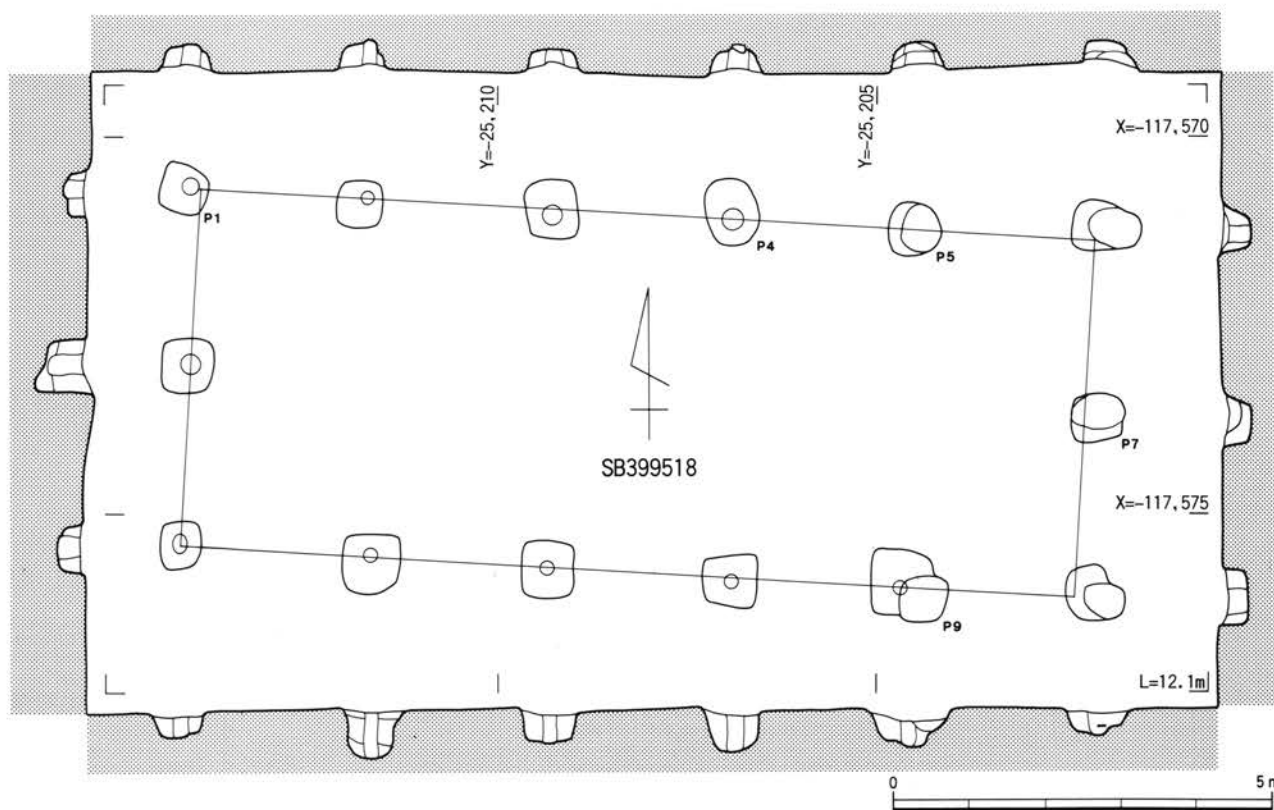
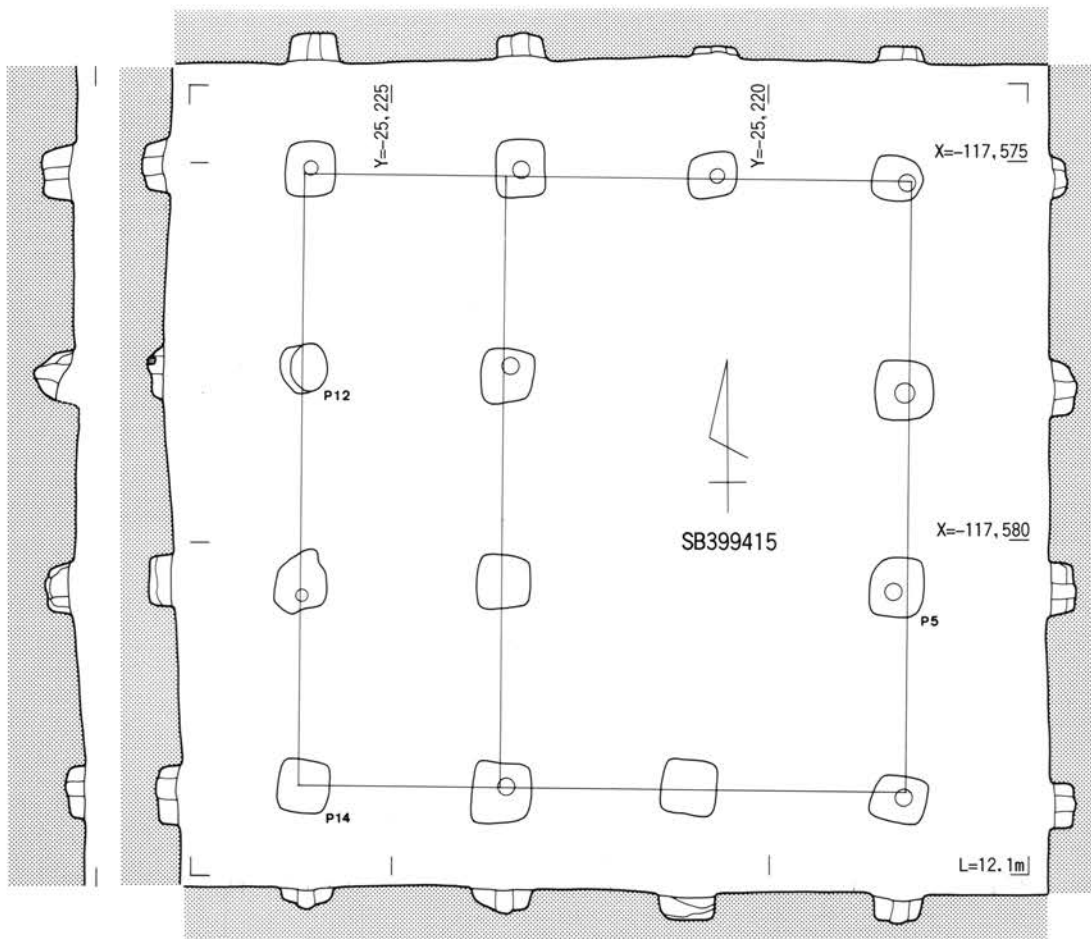
左京二条四坊二町内遺構実測図(5)



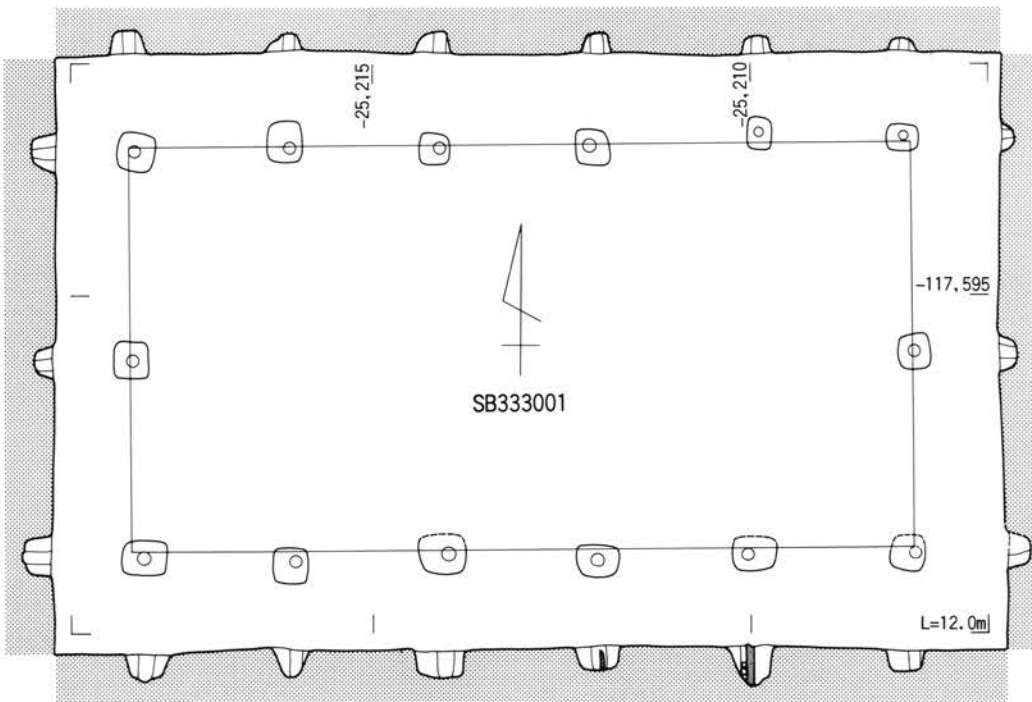
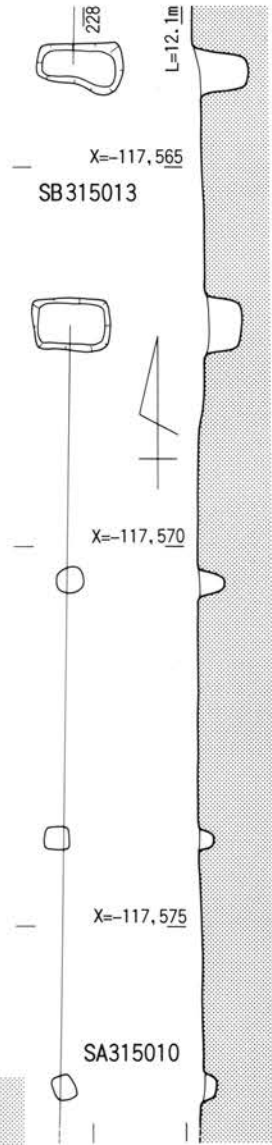
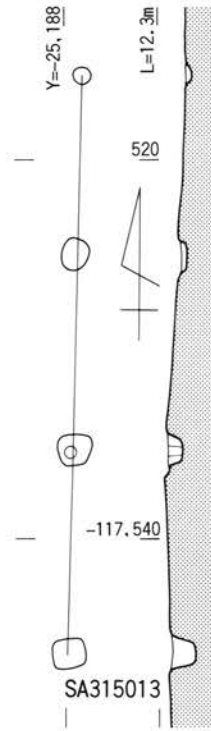
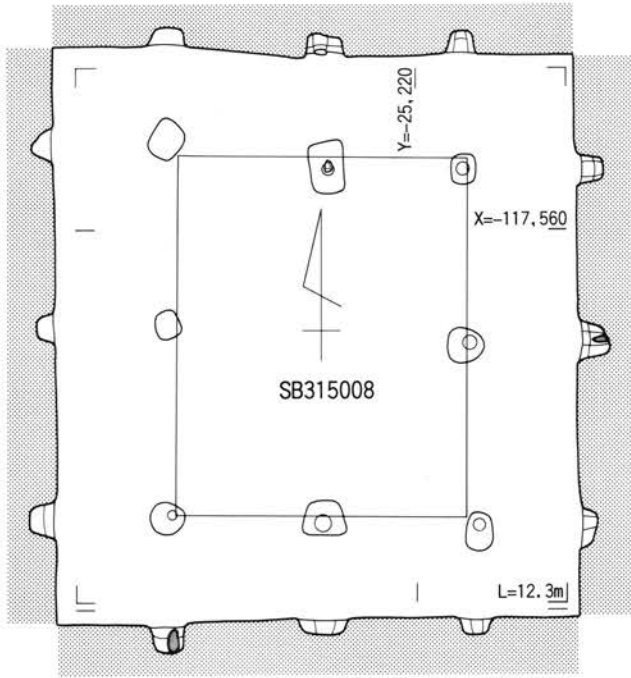
左京二条四坊三町内遺構実測図(1)



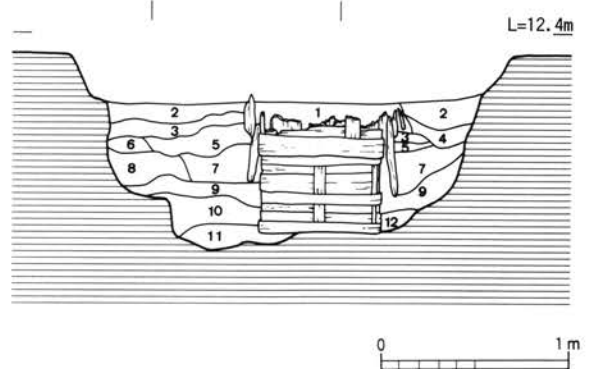
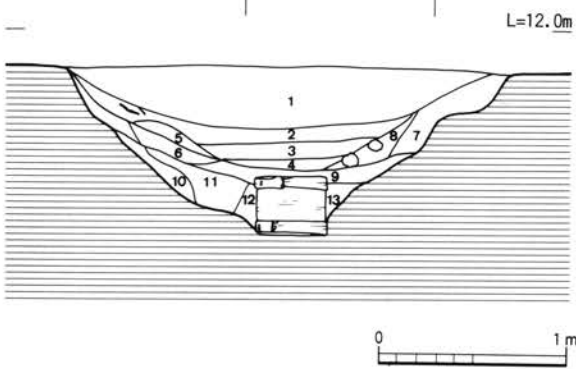
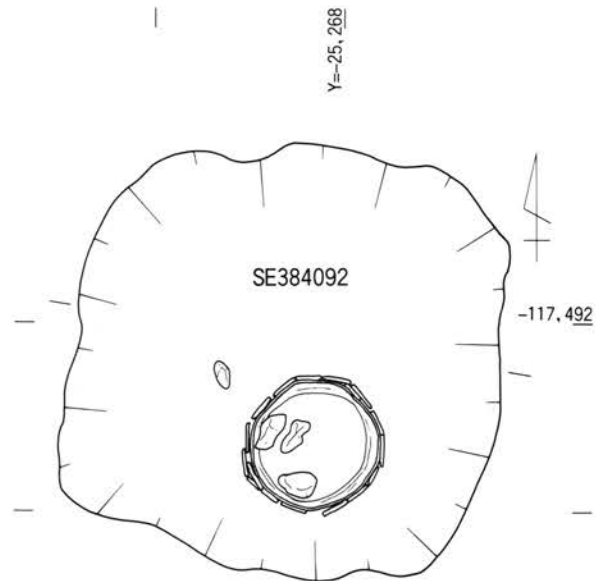
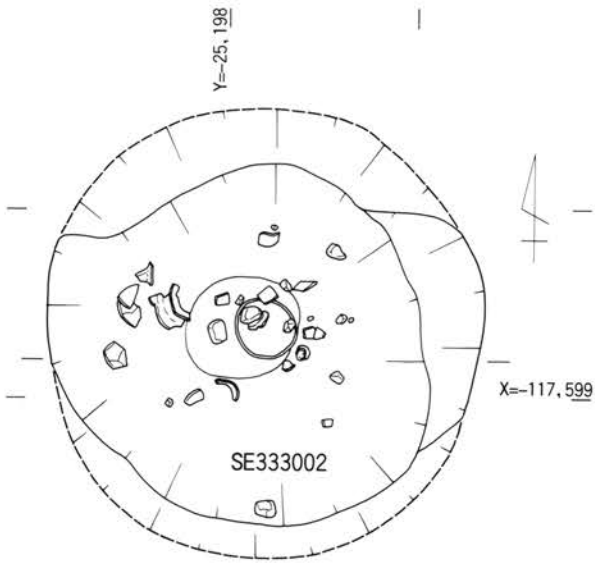
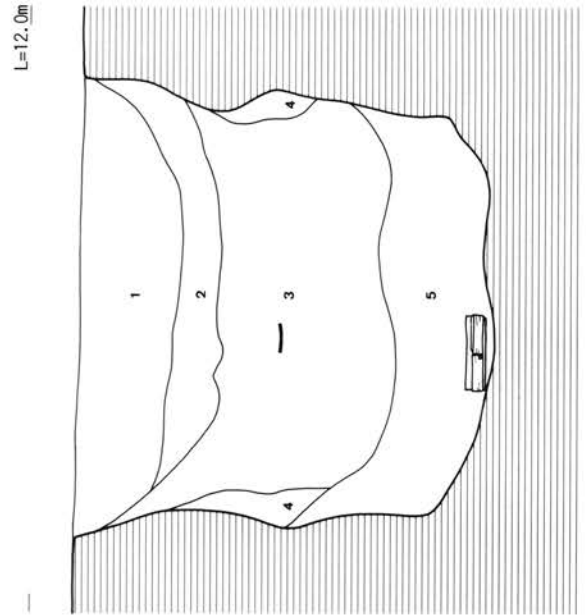
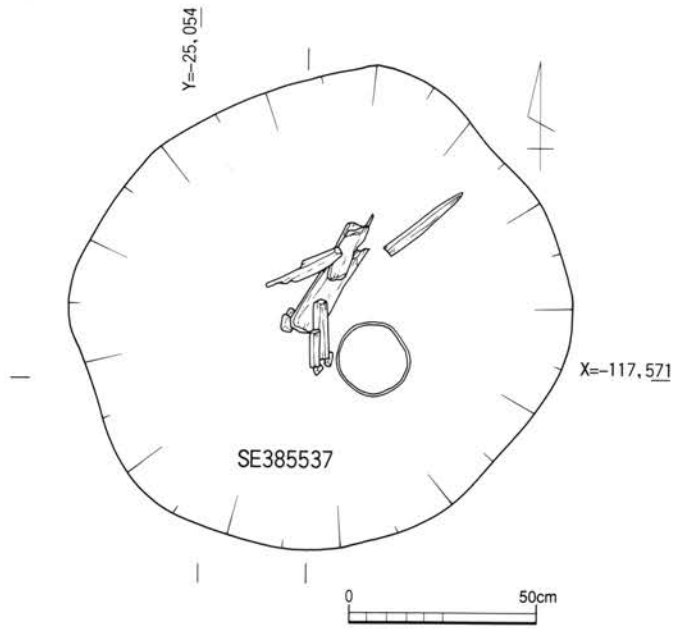
左京二条四坊三町内遺構実測図(2)

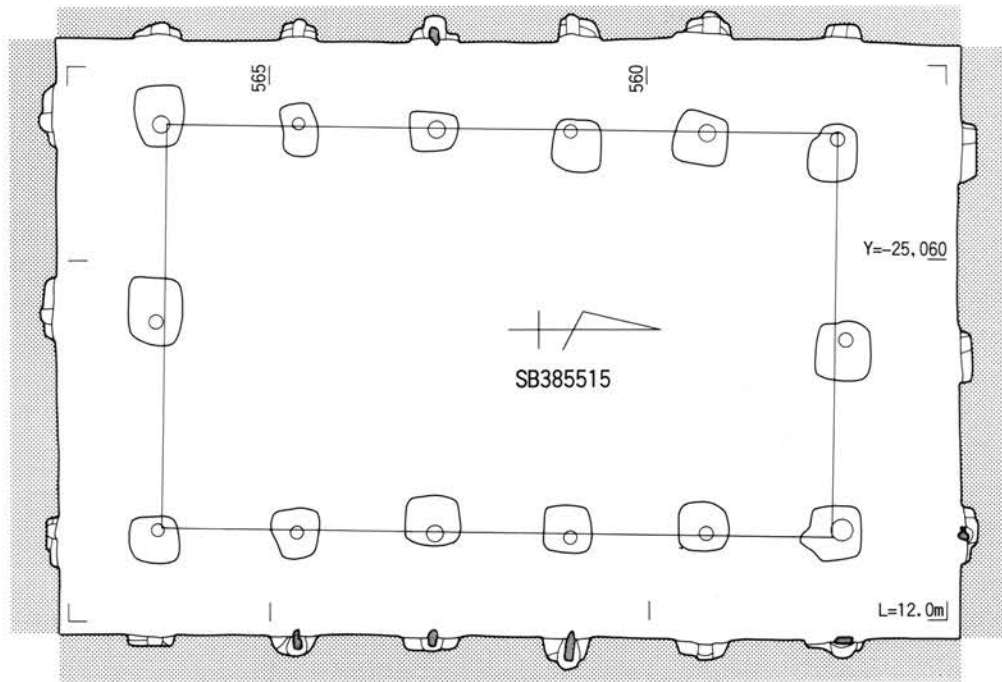
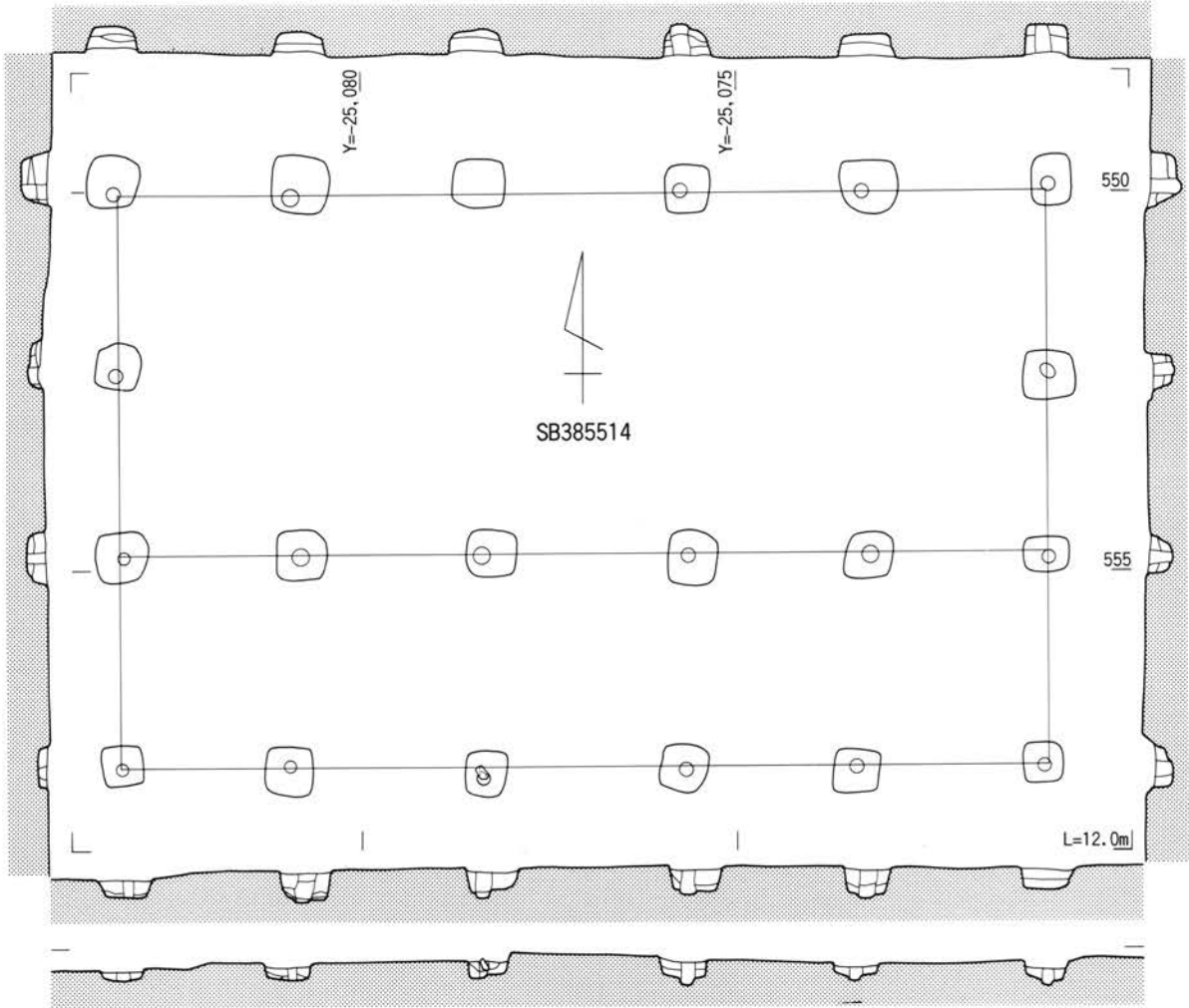


左京二条四坊三町内遺構実測図(3)

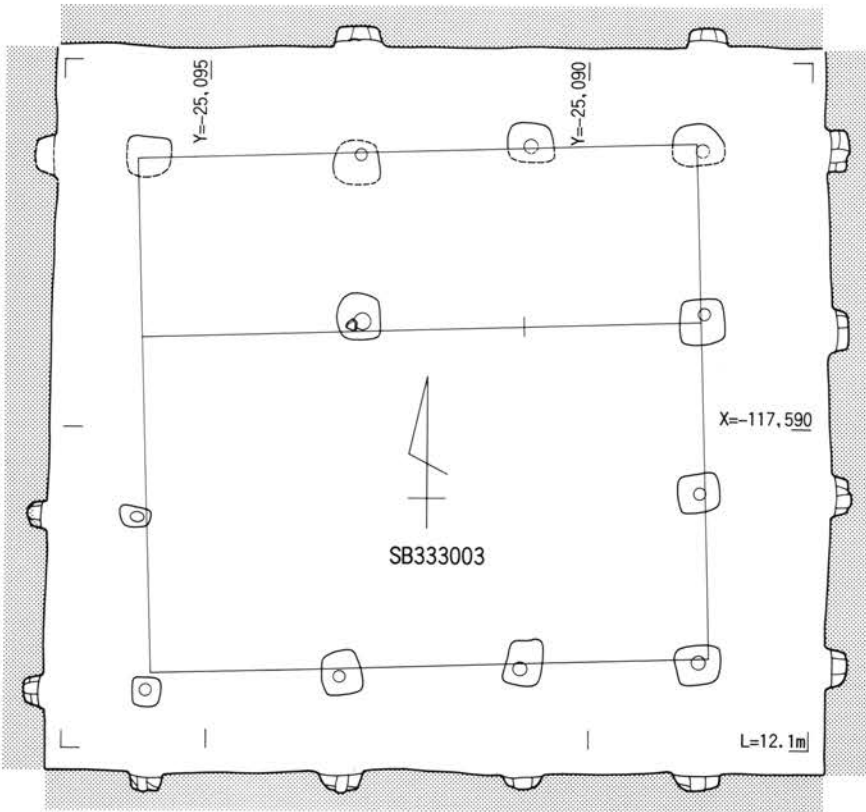
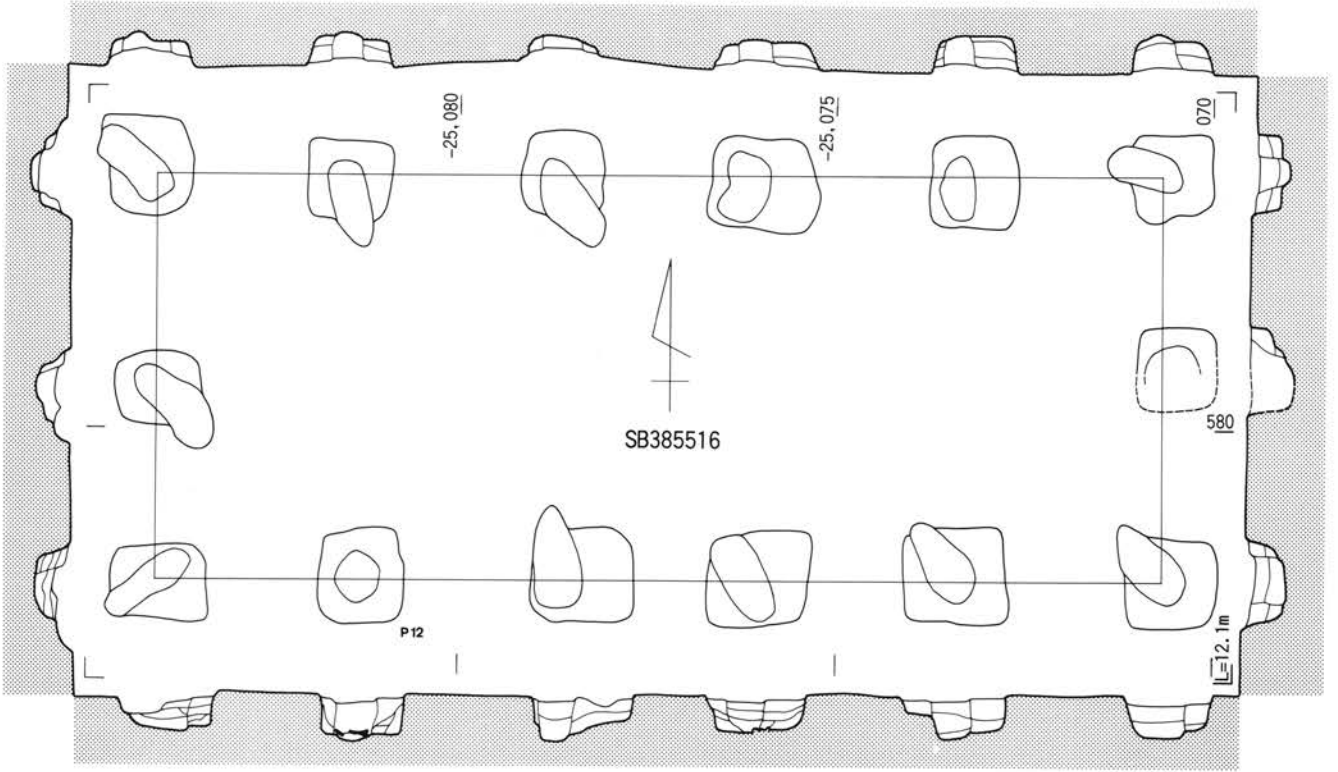


左京二条四坊三町内遺構実測図(4)

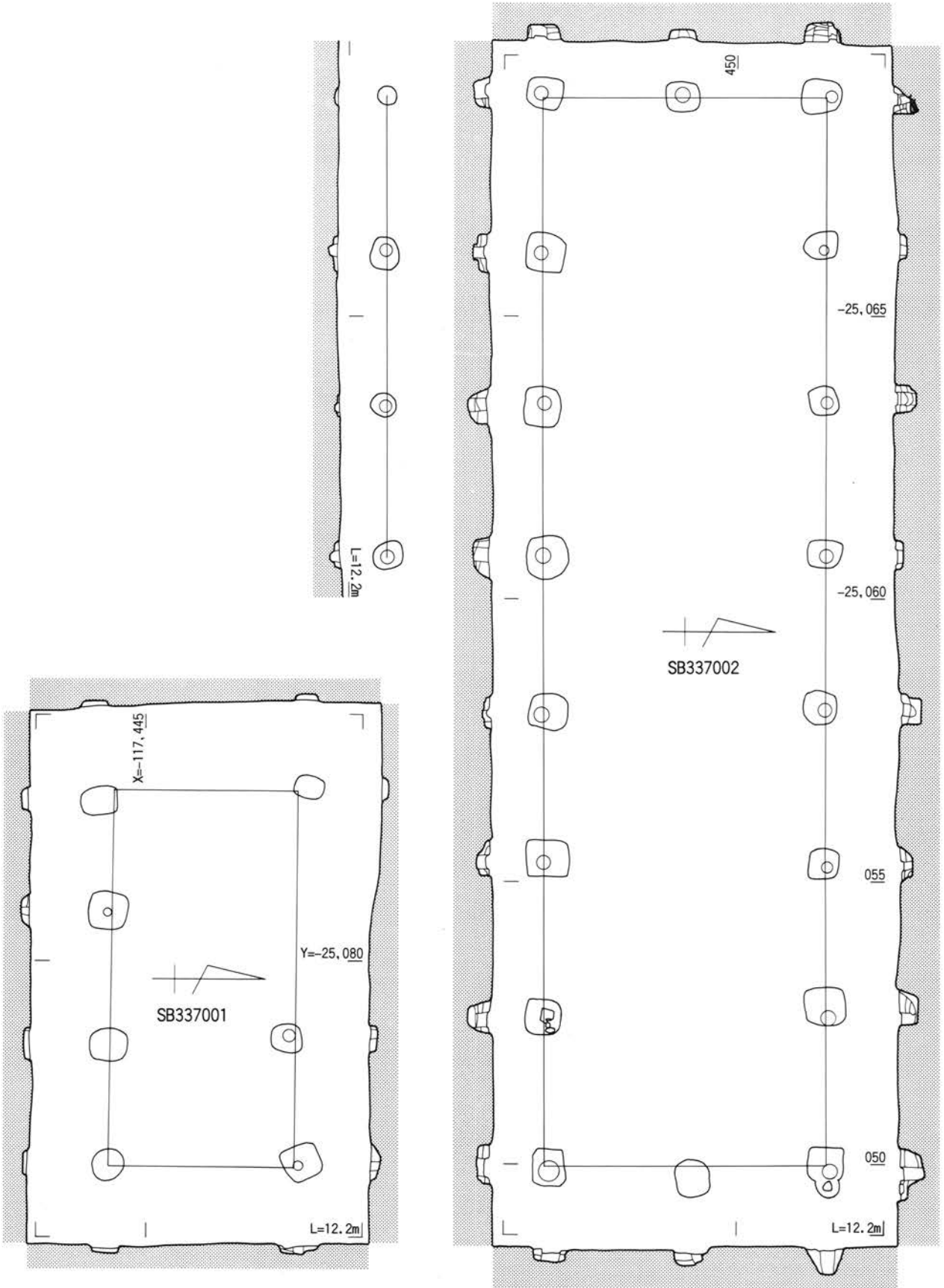




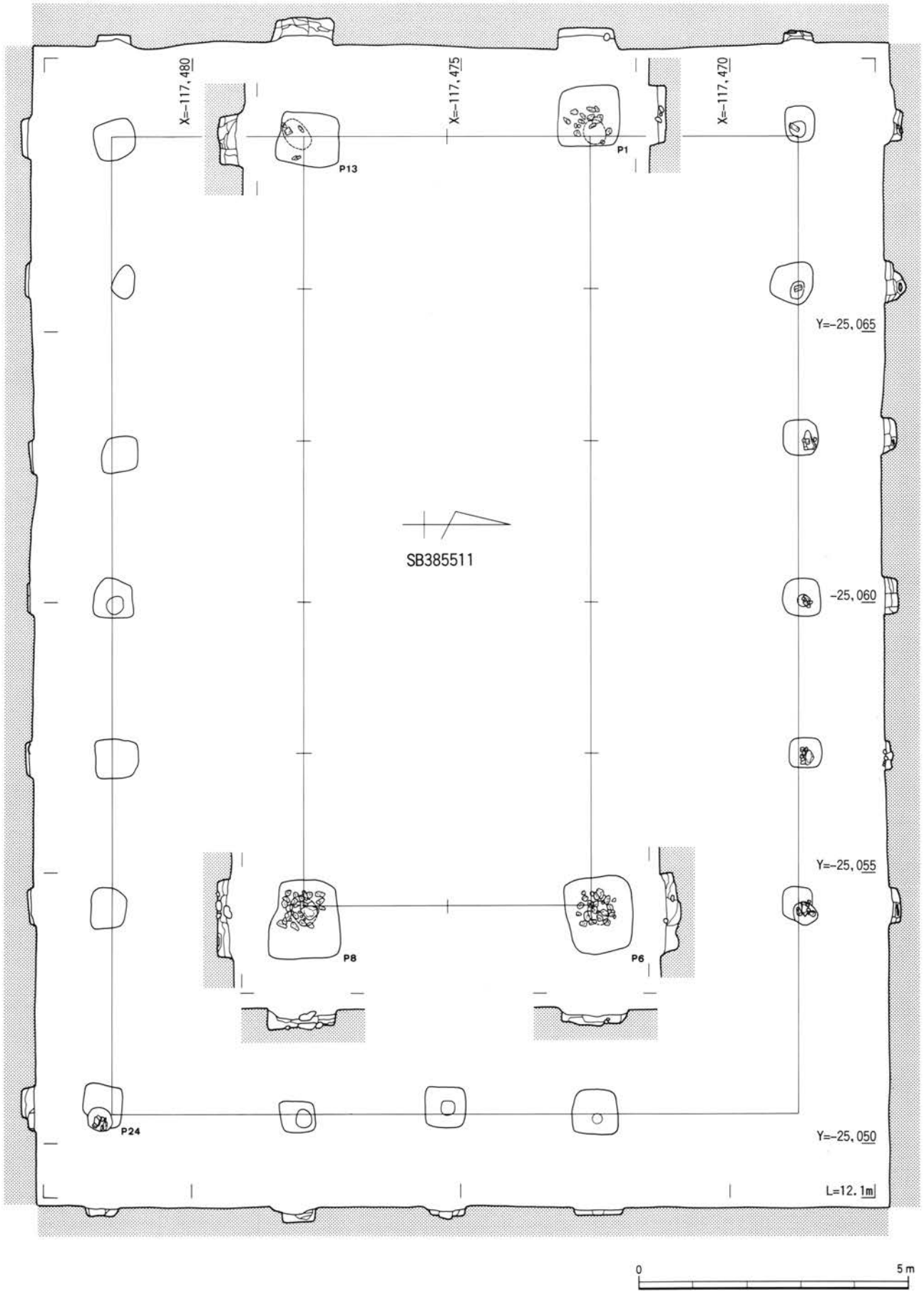
左京二条四坊六町内遺構実測図(1)



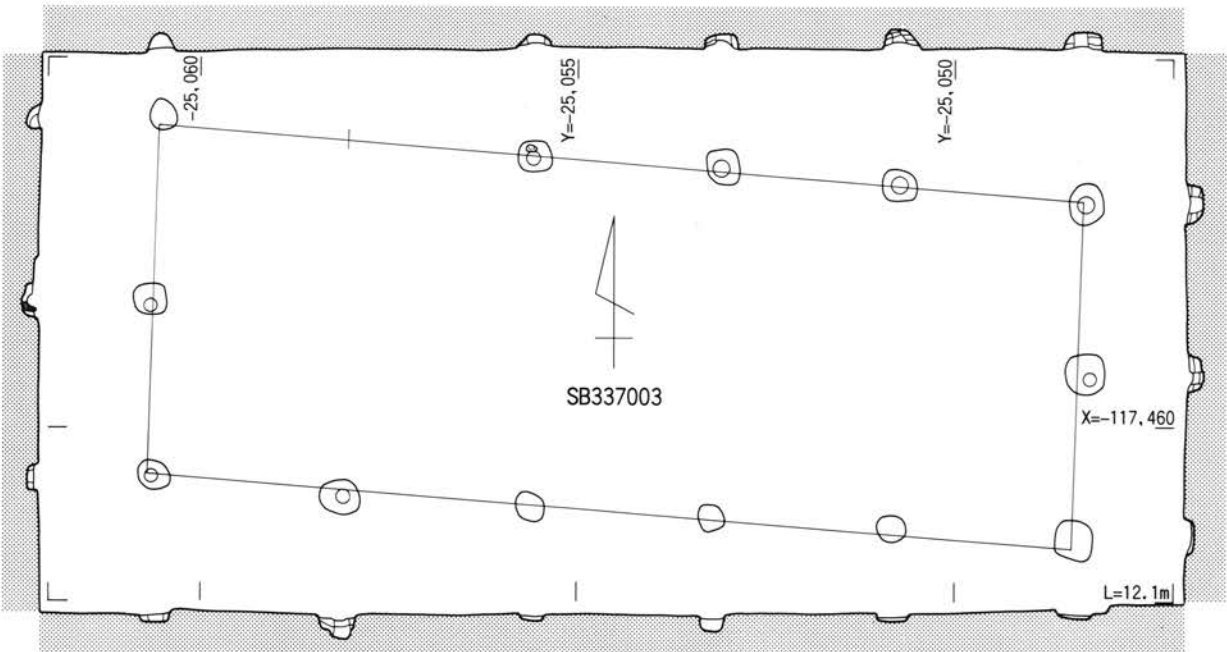
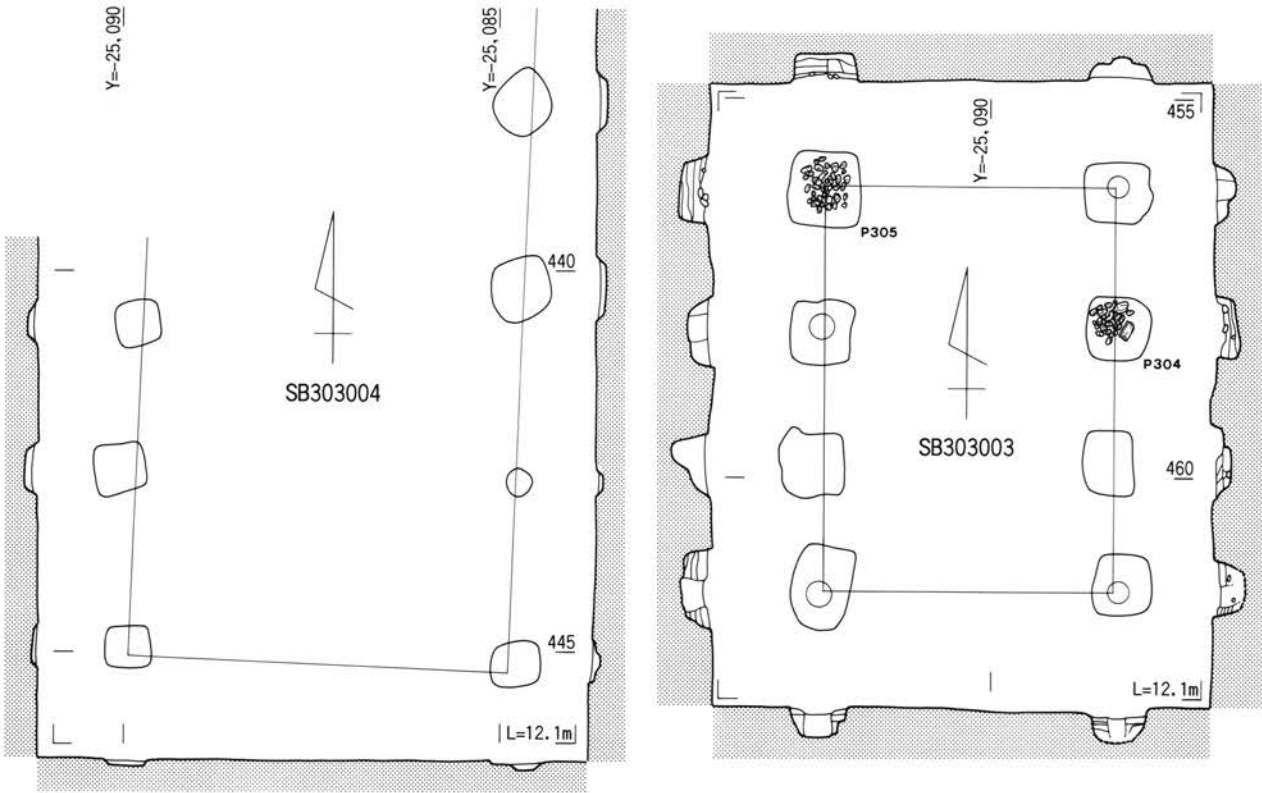
左京二条四坊六町内遺構実測図(2)



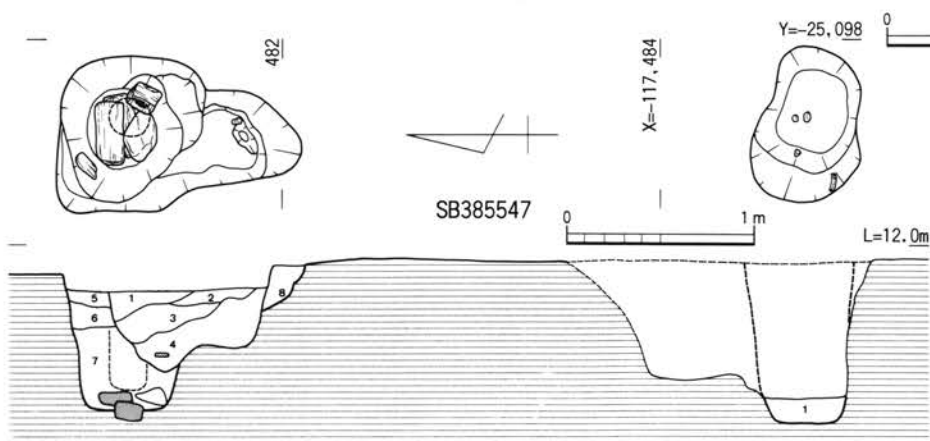
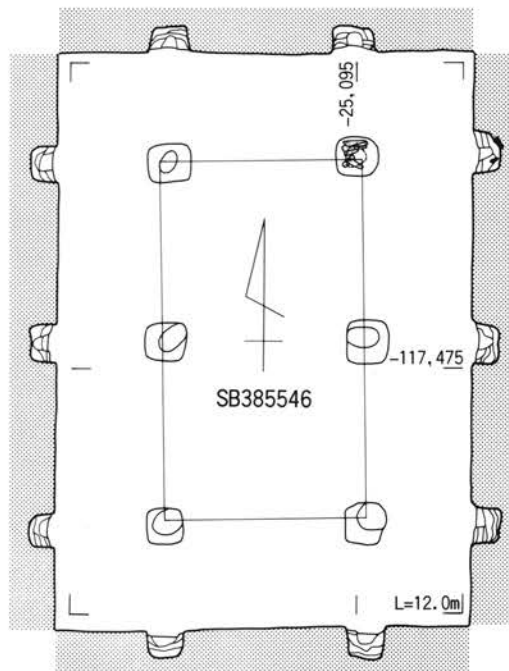
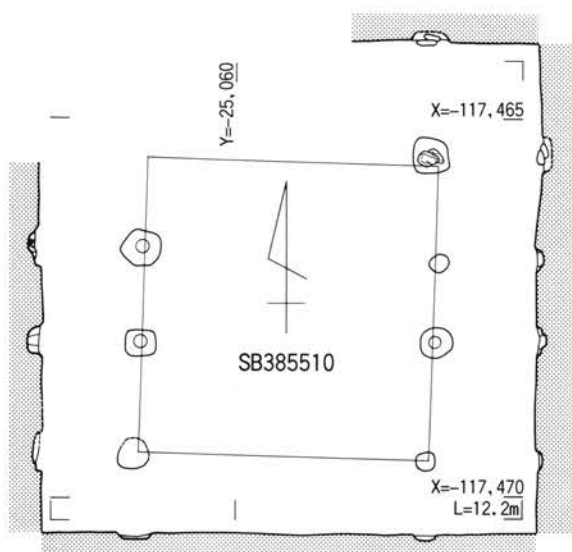
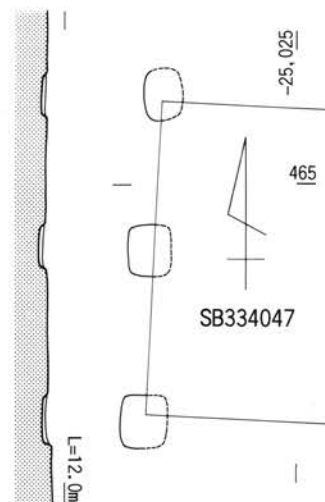
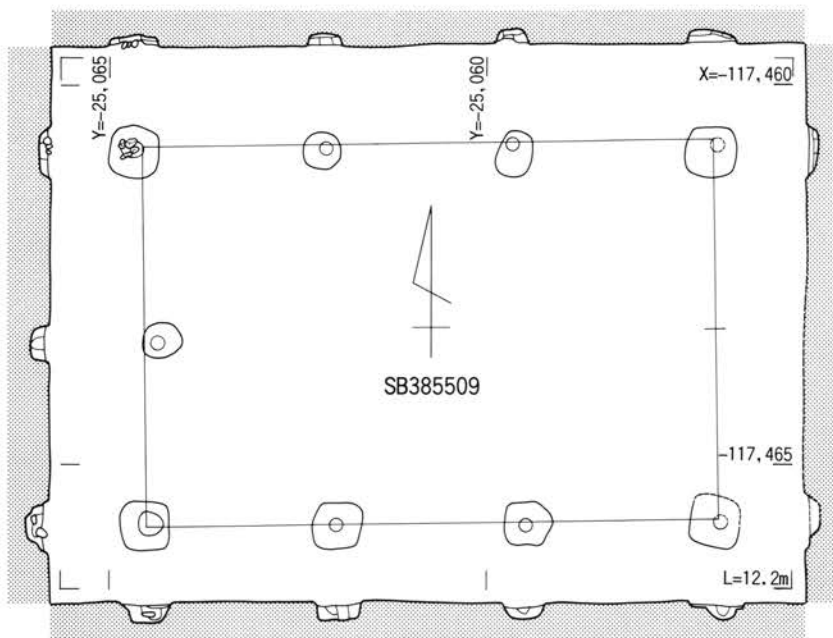
左京二条四坊七町内遺構実測図(1)



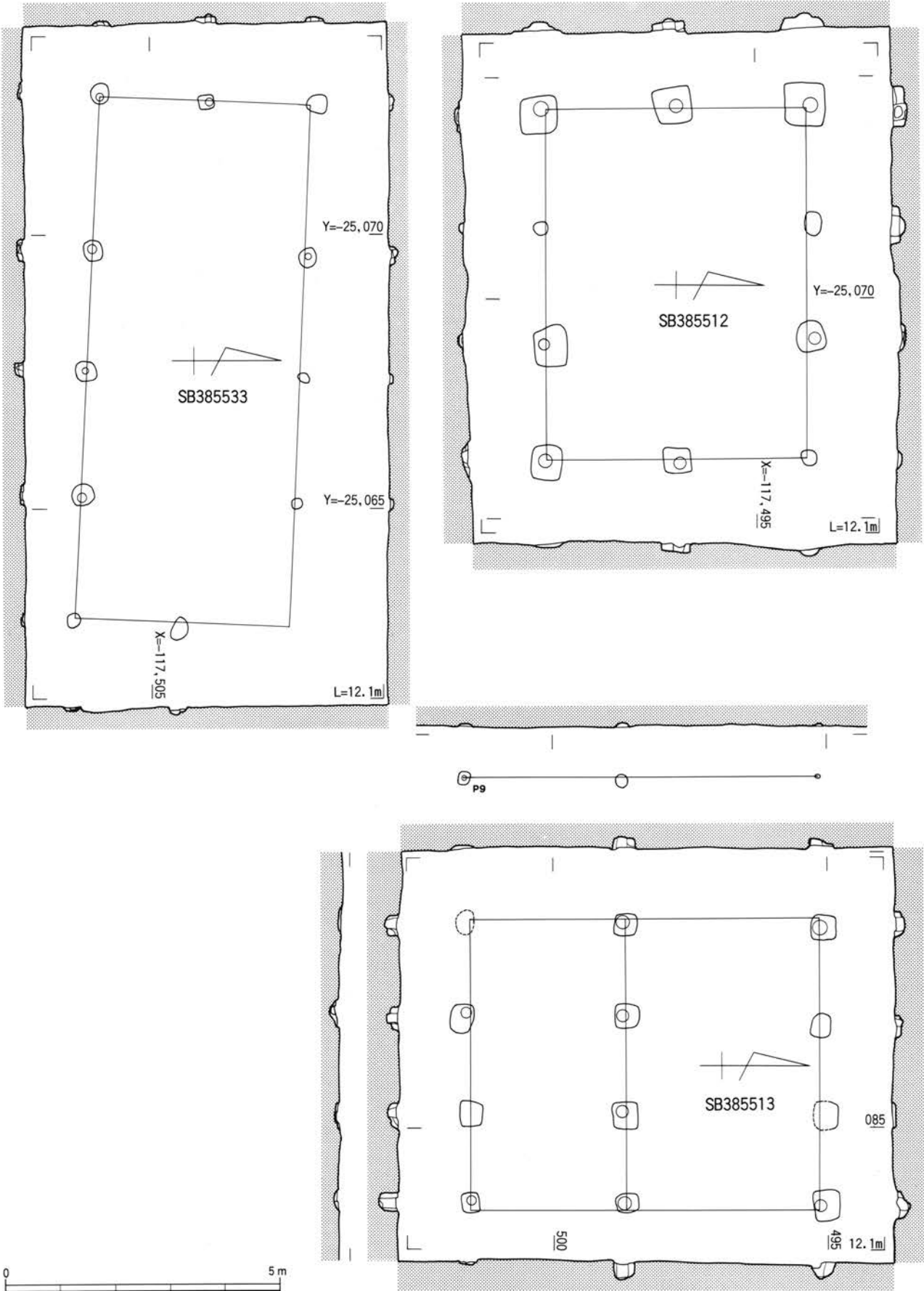
左京二条四坊七町内遺構実測図(2)



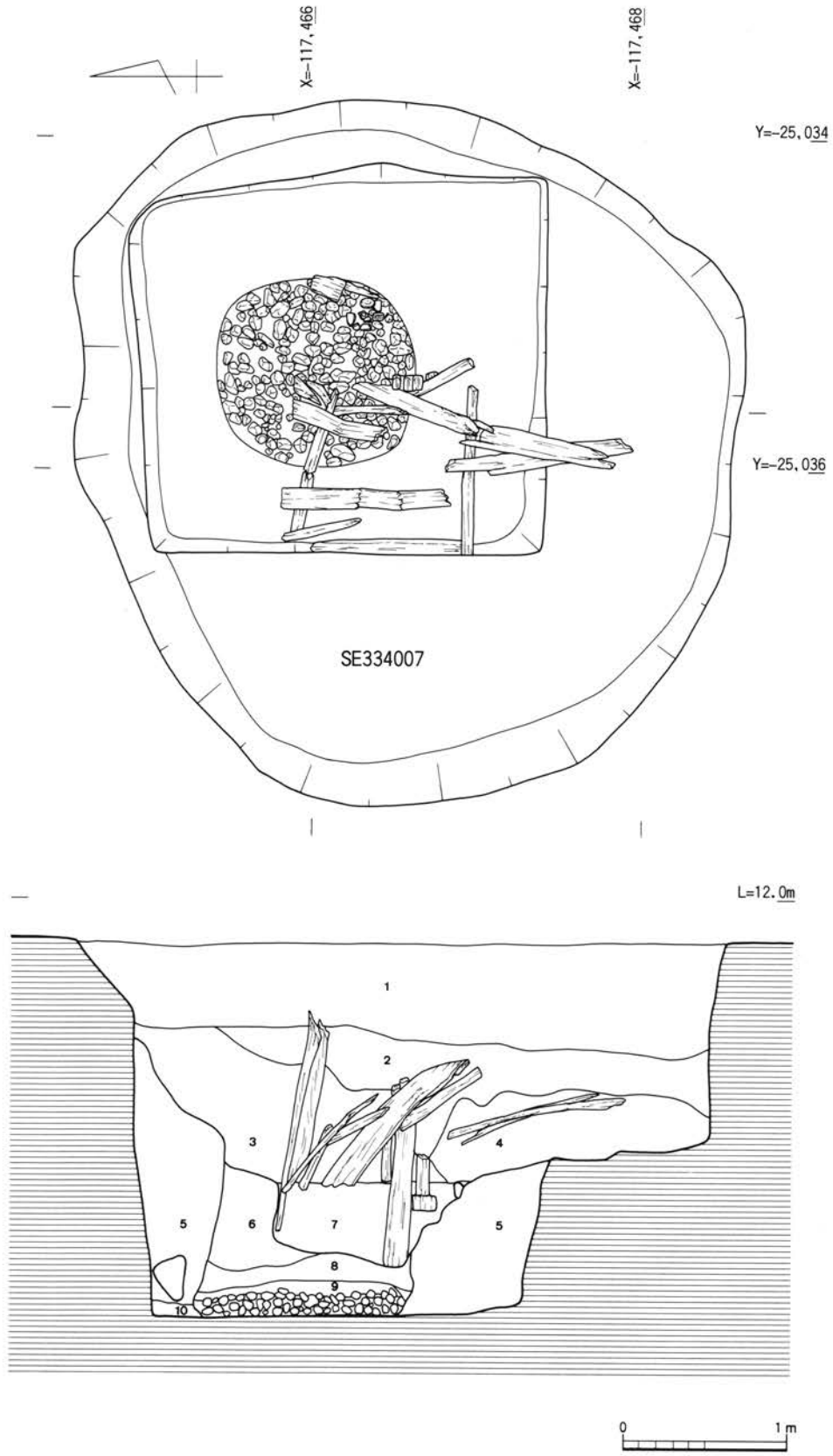
左京二条四坊七町内遺構実測図(3)



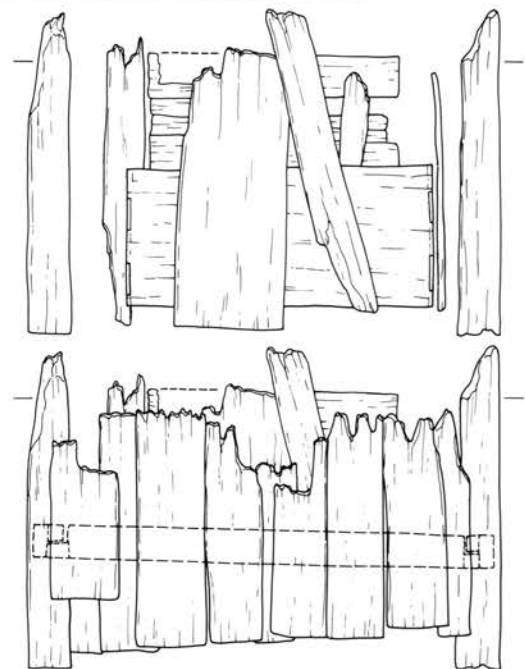
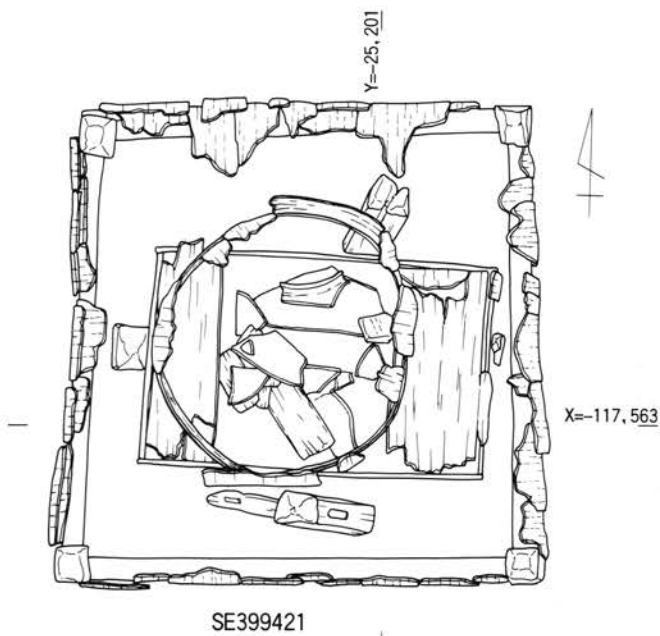
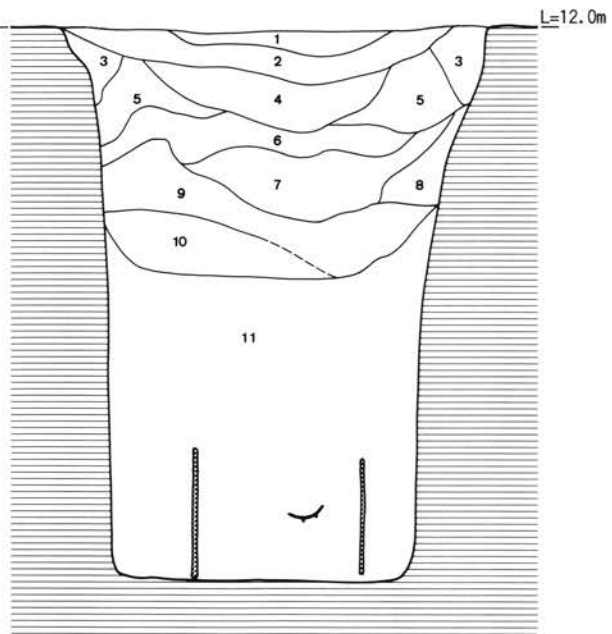
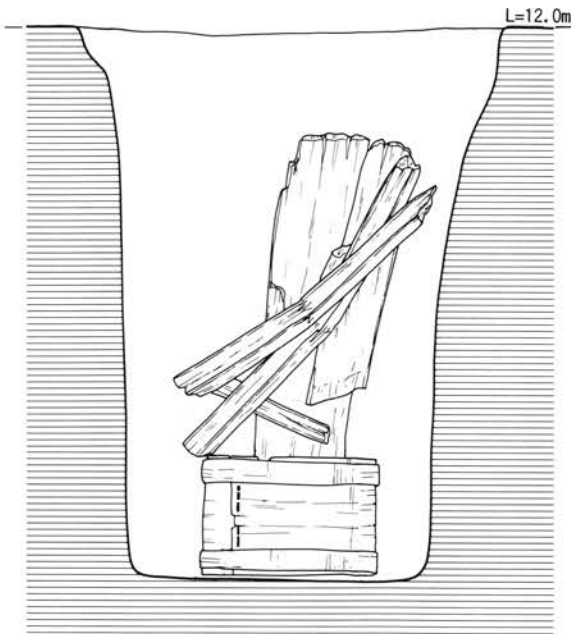
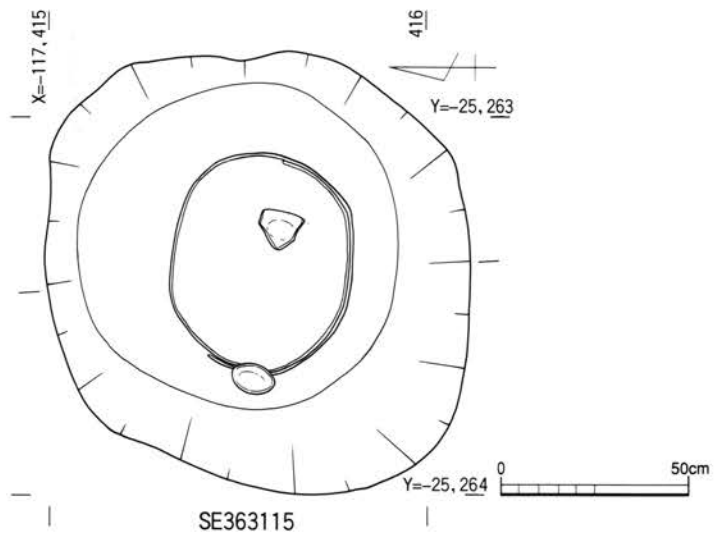
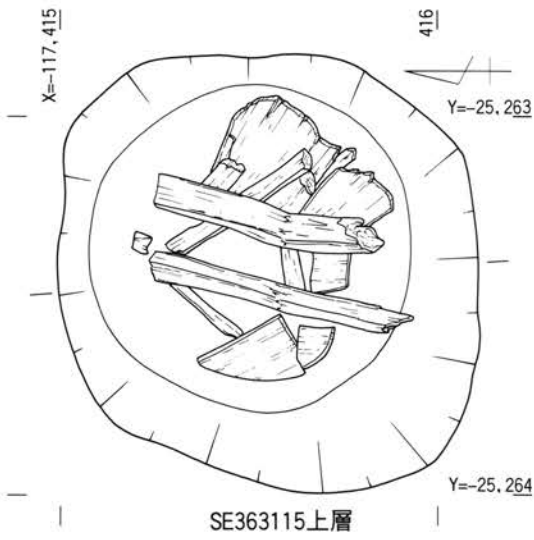
左京二条四坊七町内遺構実測図(4)



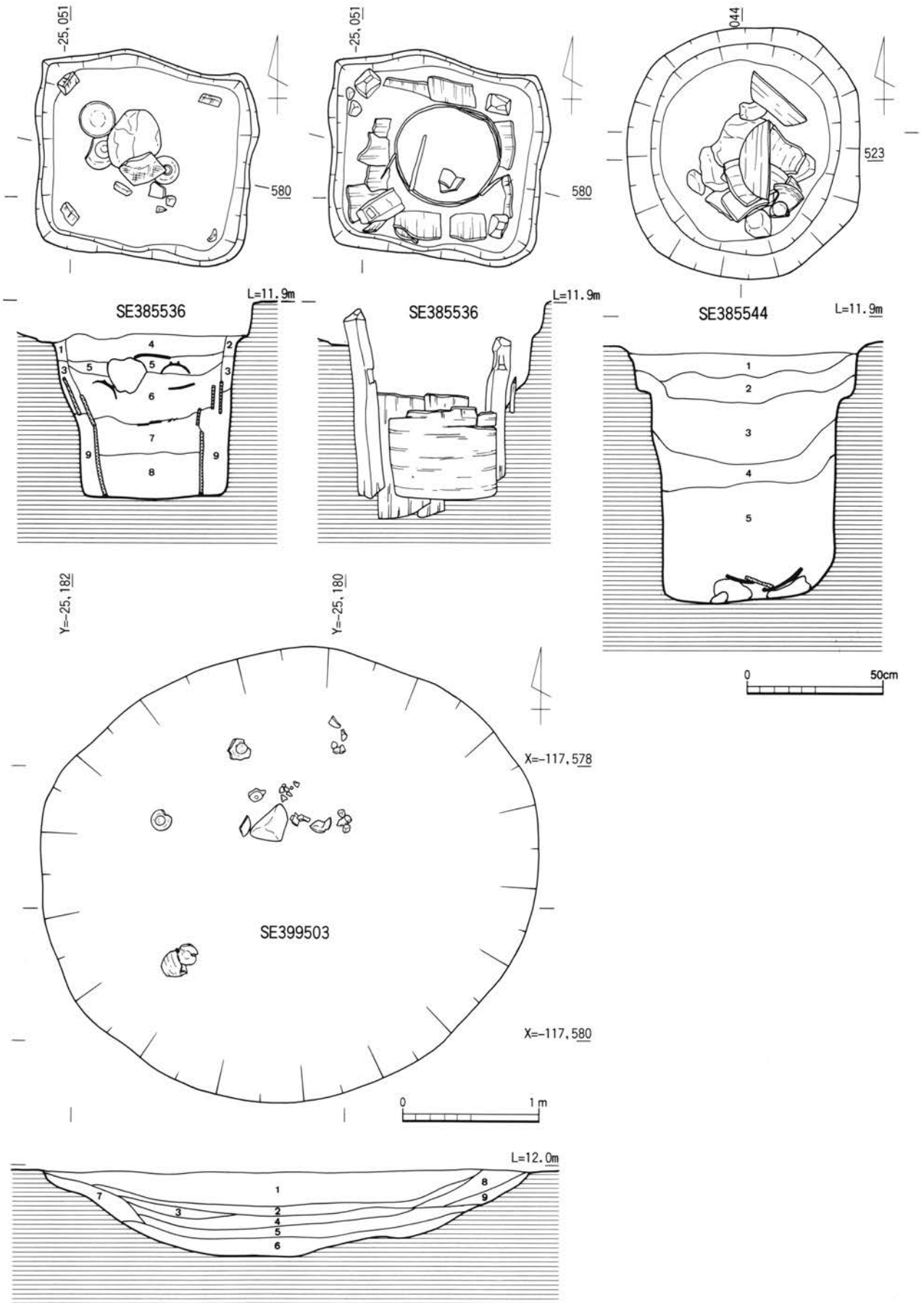
左京二条四坊七町内遺構実測図(5)



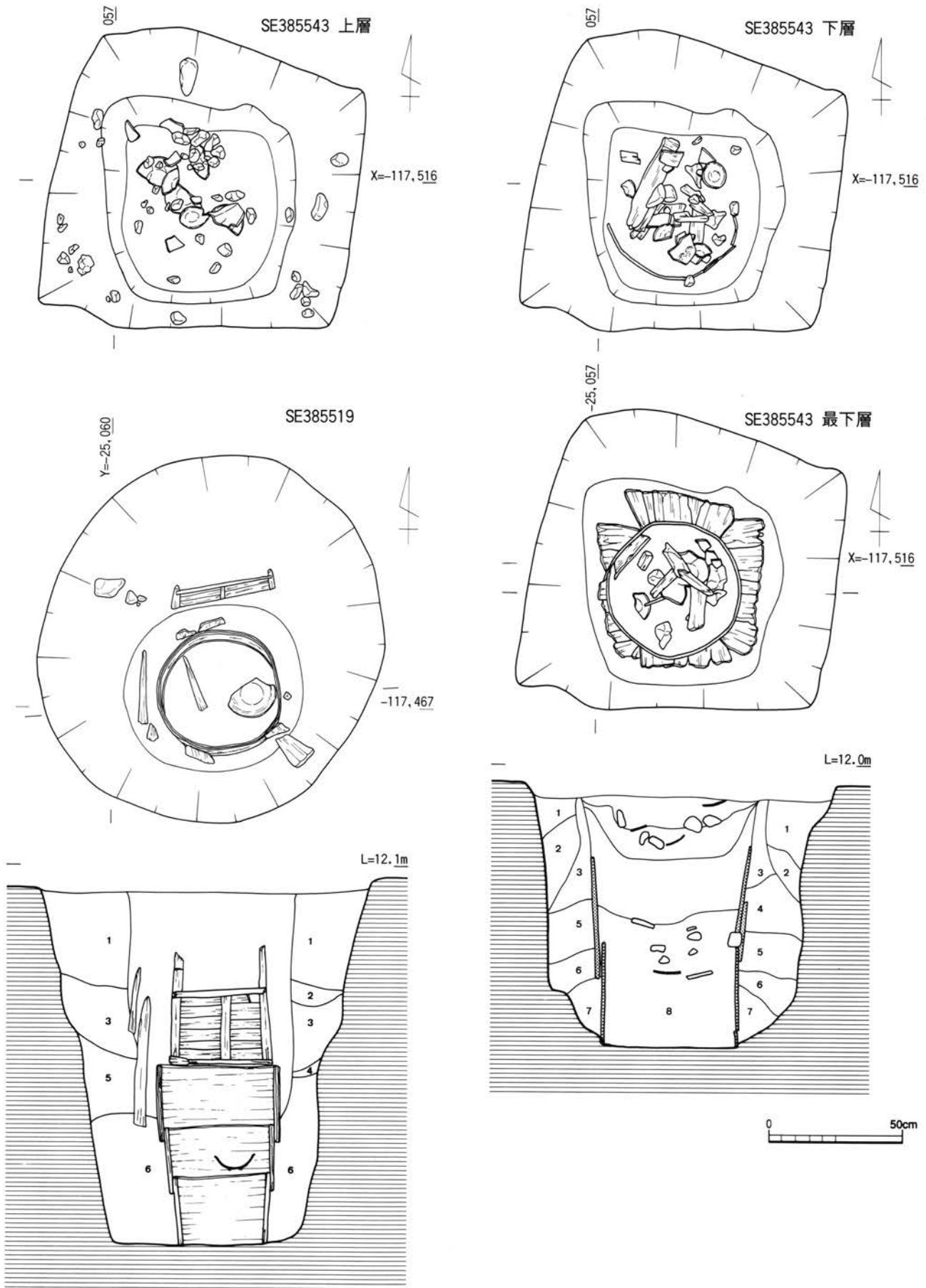
左京二条四坊七町内遺構実測図(6)



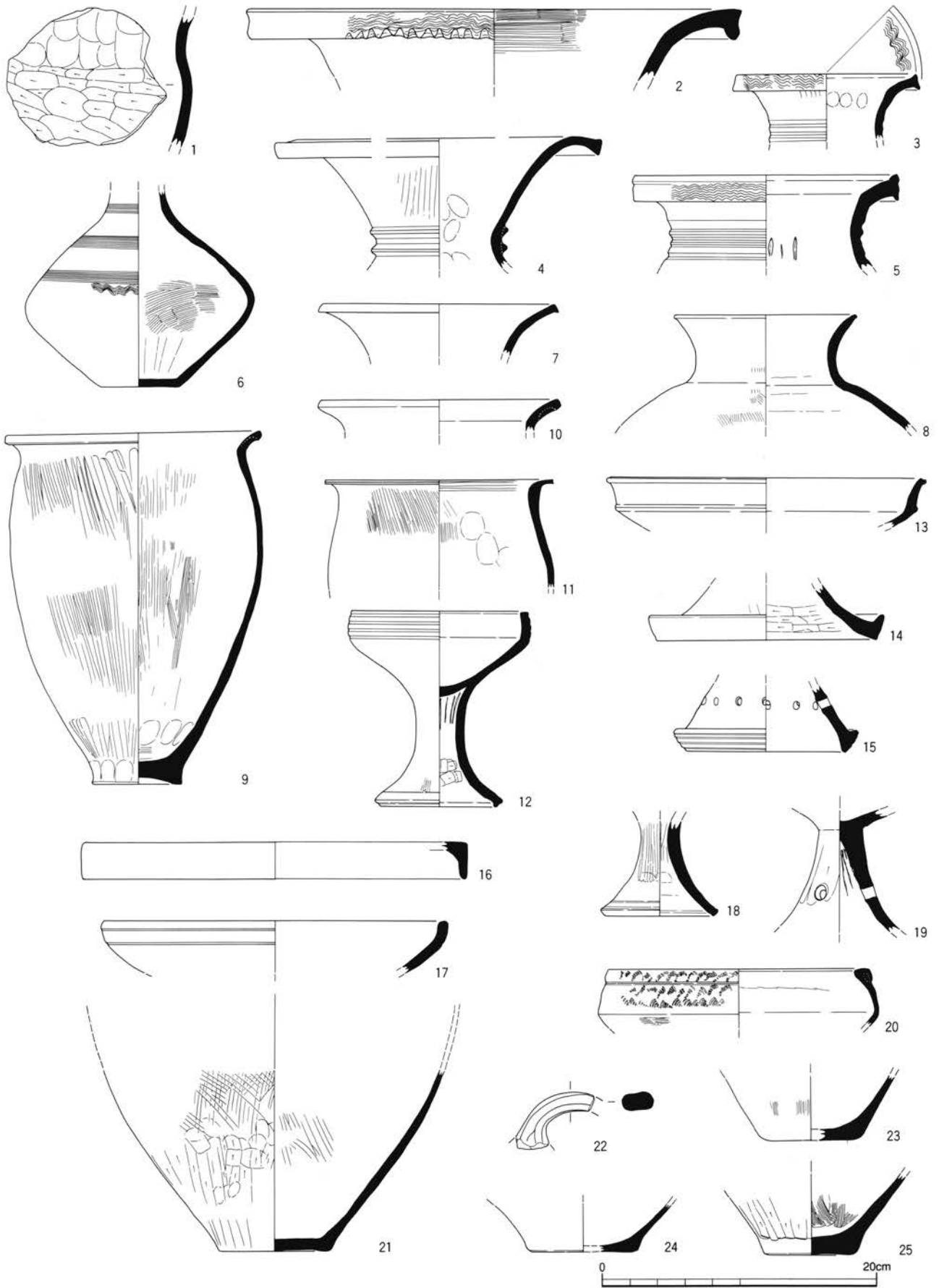
平安時代井戸遺構実測図(1)



平安時代井戸遺構実測図(2)

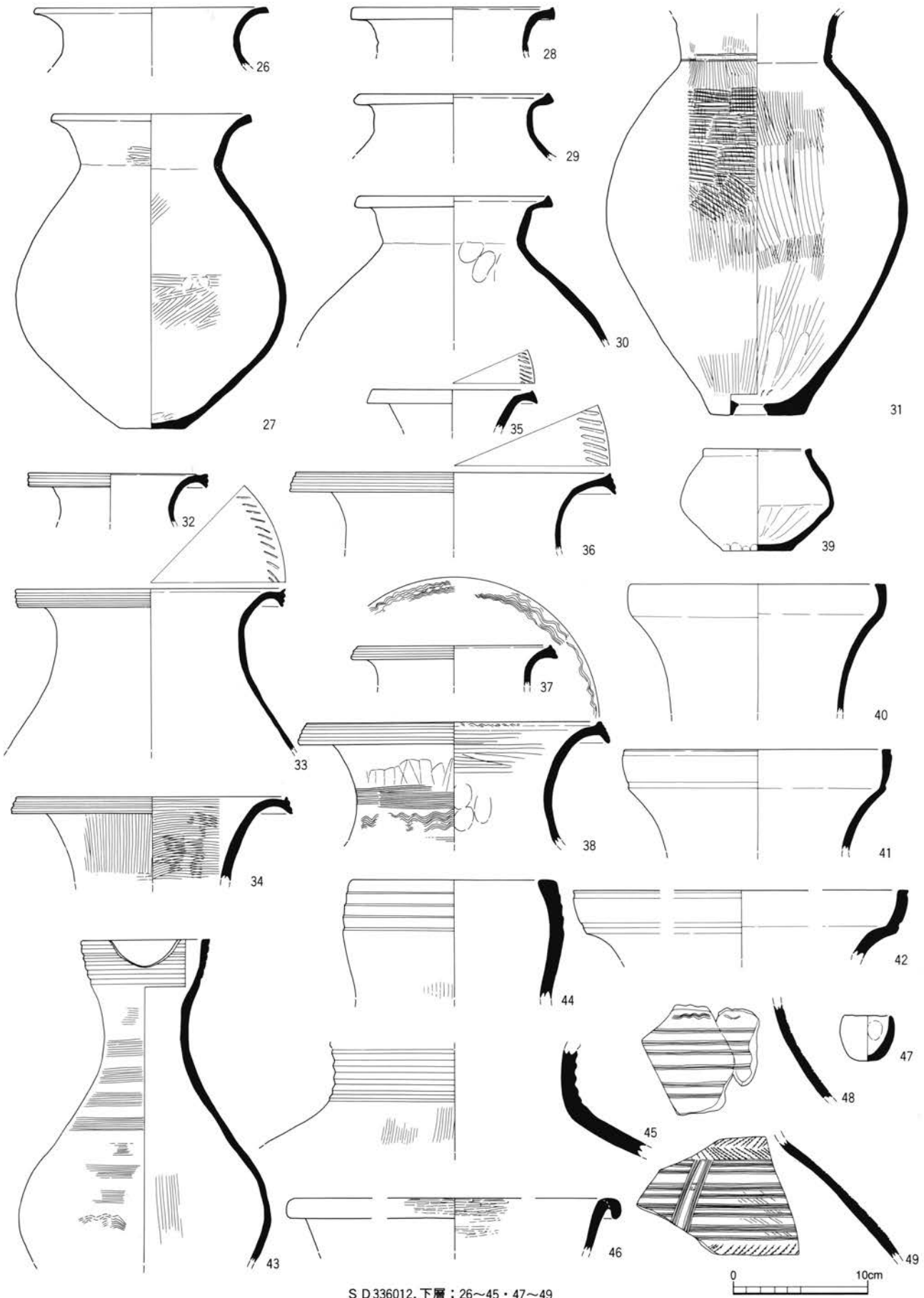


平安時代井戸遺構実測図(3)



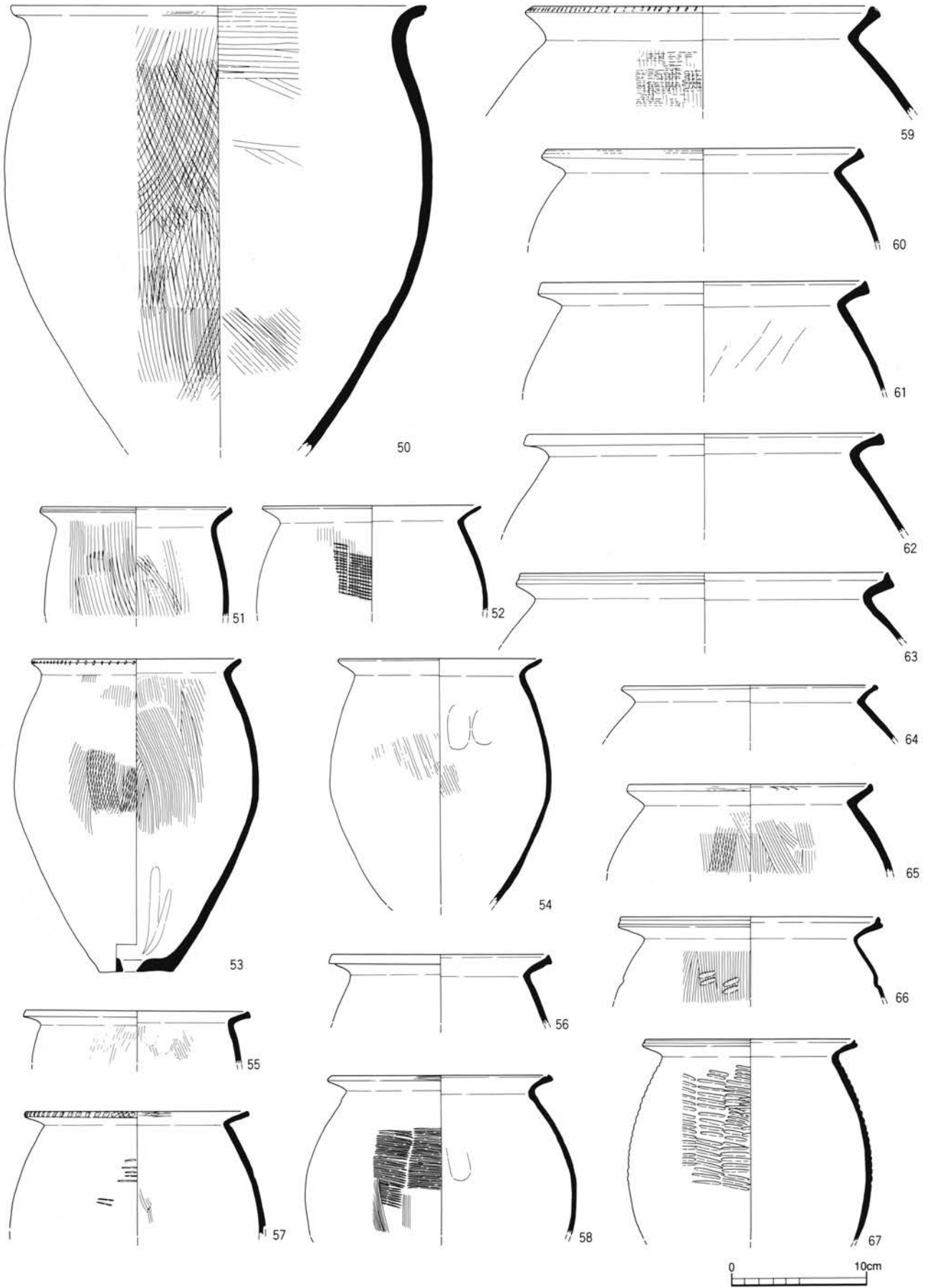
S R 303016 ; 1 ~ 5 · 7 ~ 13 · 15 ~ 18 · 20 · 22 ~ 25
 S D 303012 ; 6 · 14 S D 303010 ; 19 · 21

出土土器实测图(1)



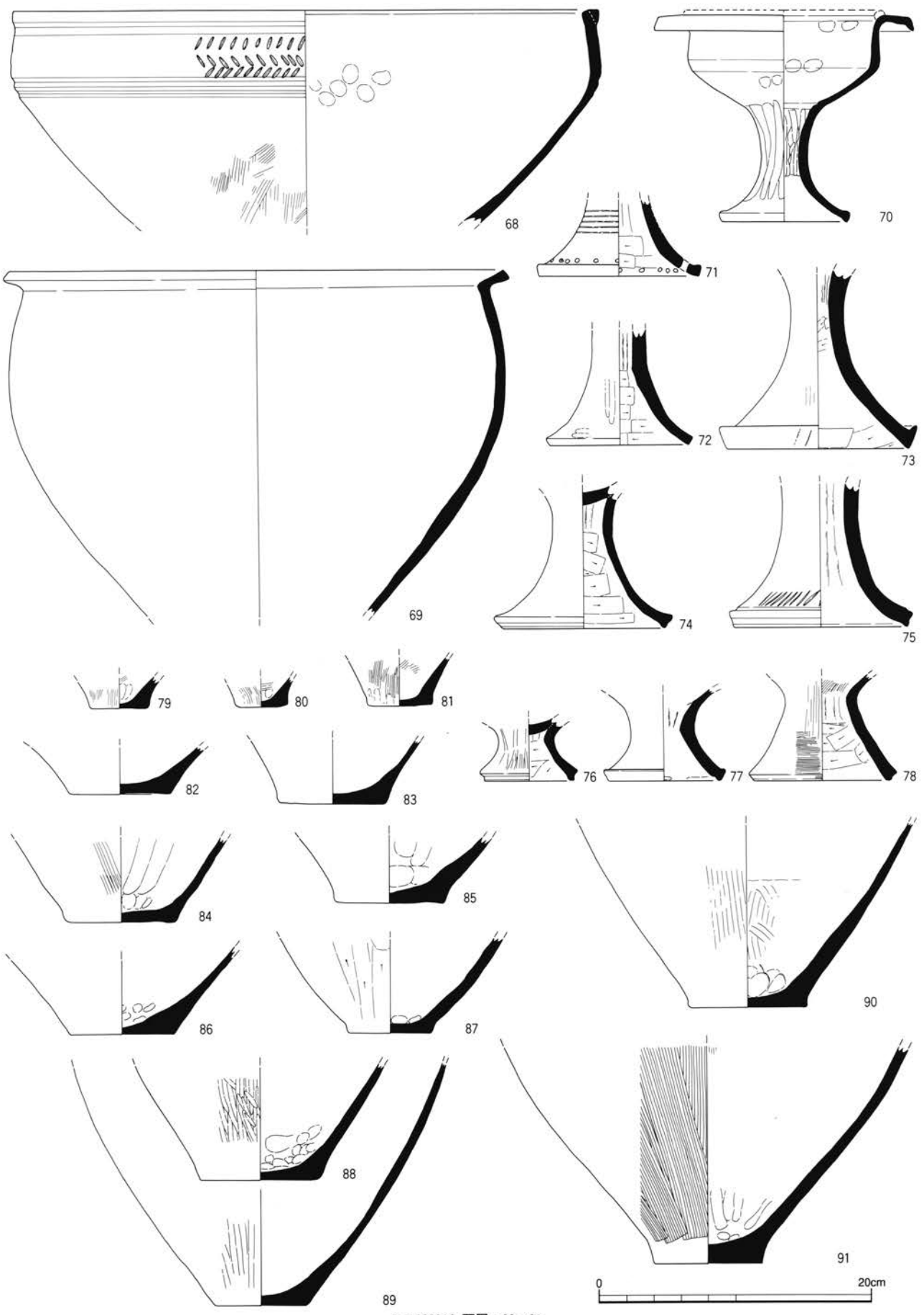
S D336012. 下層；26~45・47~49
 S D336012. 中層・下層；46

出土土器実測図(2)



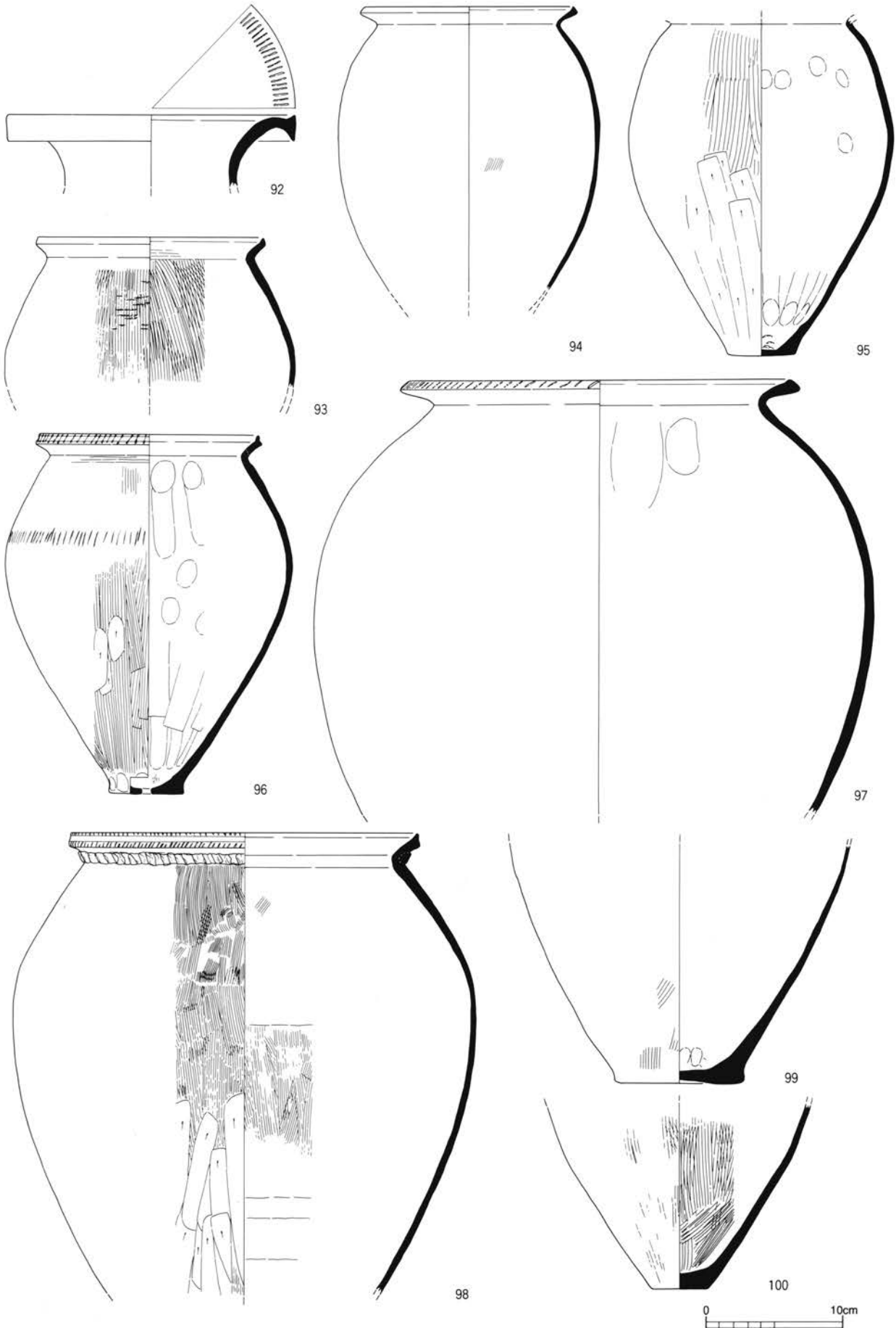
S D 336012. 下層 ; 50~67

出土土器実測図(3)



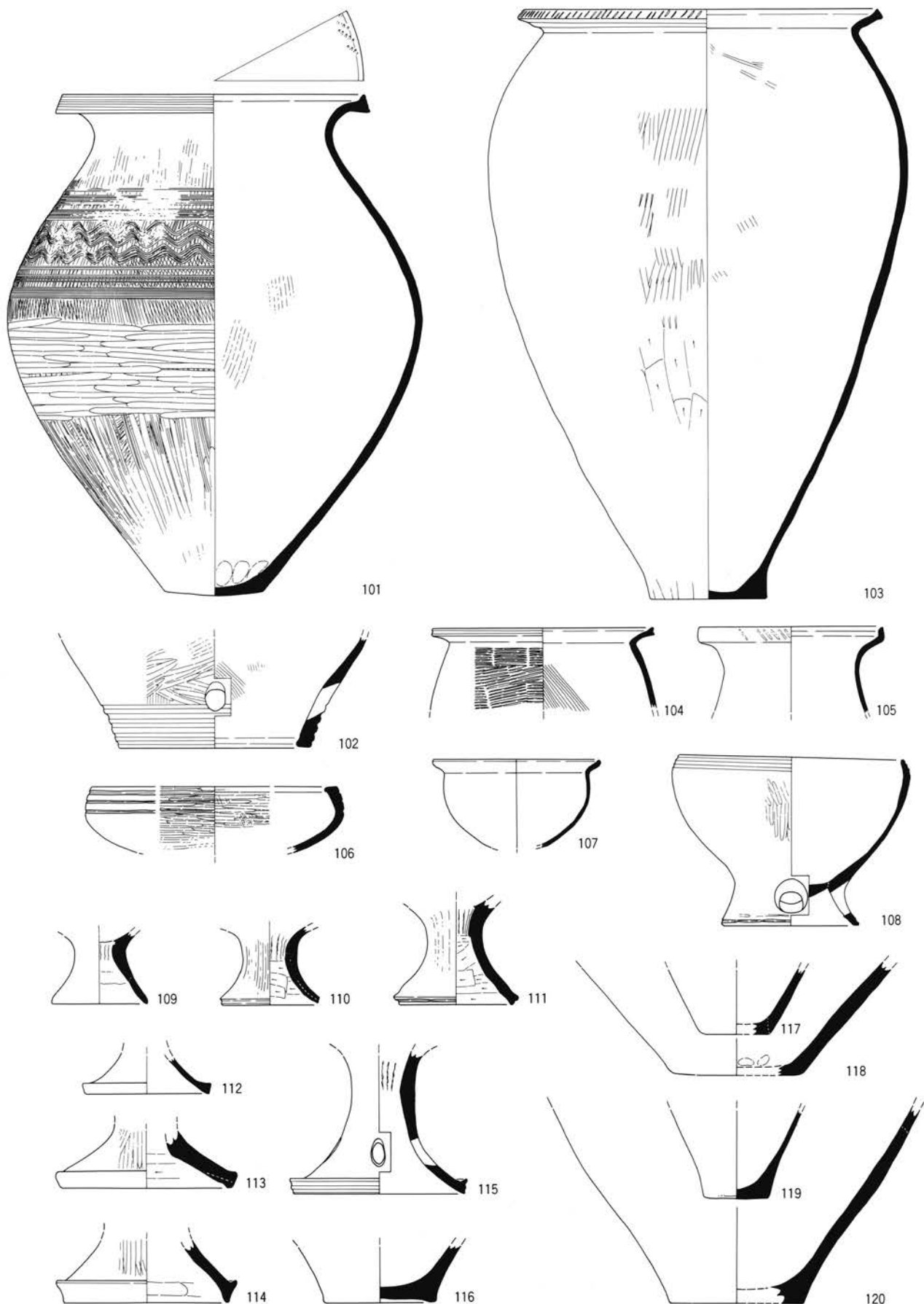
89 S D 336012. 下層 ; 68~91

出土土器実測図(4)



S D 336012. 下層 ; 92 · 94 ~ 100 S D 336012. 上層 · 下層 ; 93

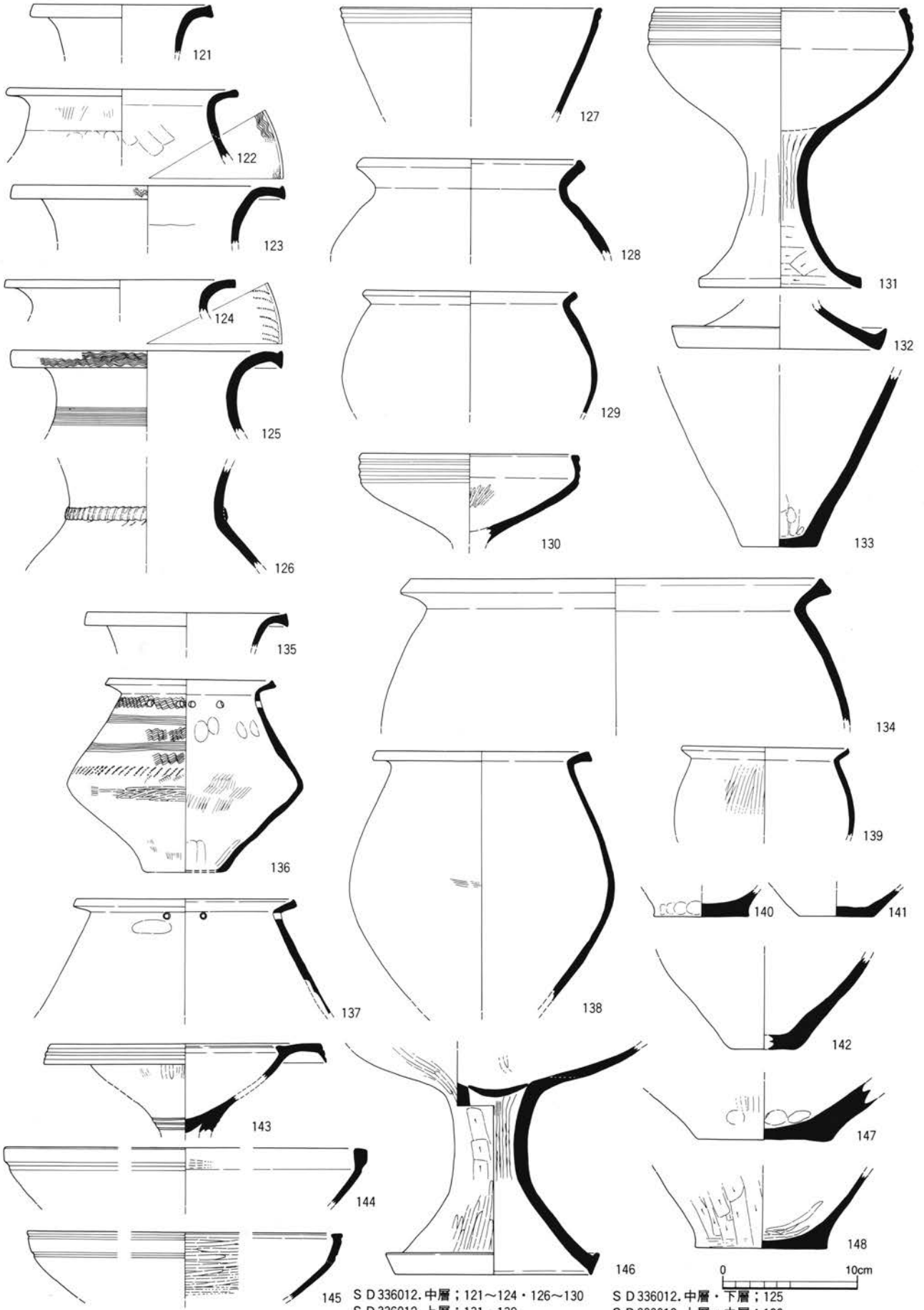
出土土器実測図(5)



S D 336012. 中層；101~107·109·110·113~120
 S D 336012. 上層·中層；108 S D 336012. 下層；111
 S D 336012. 中層·下層；112

0 10cm

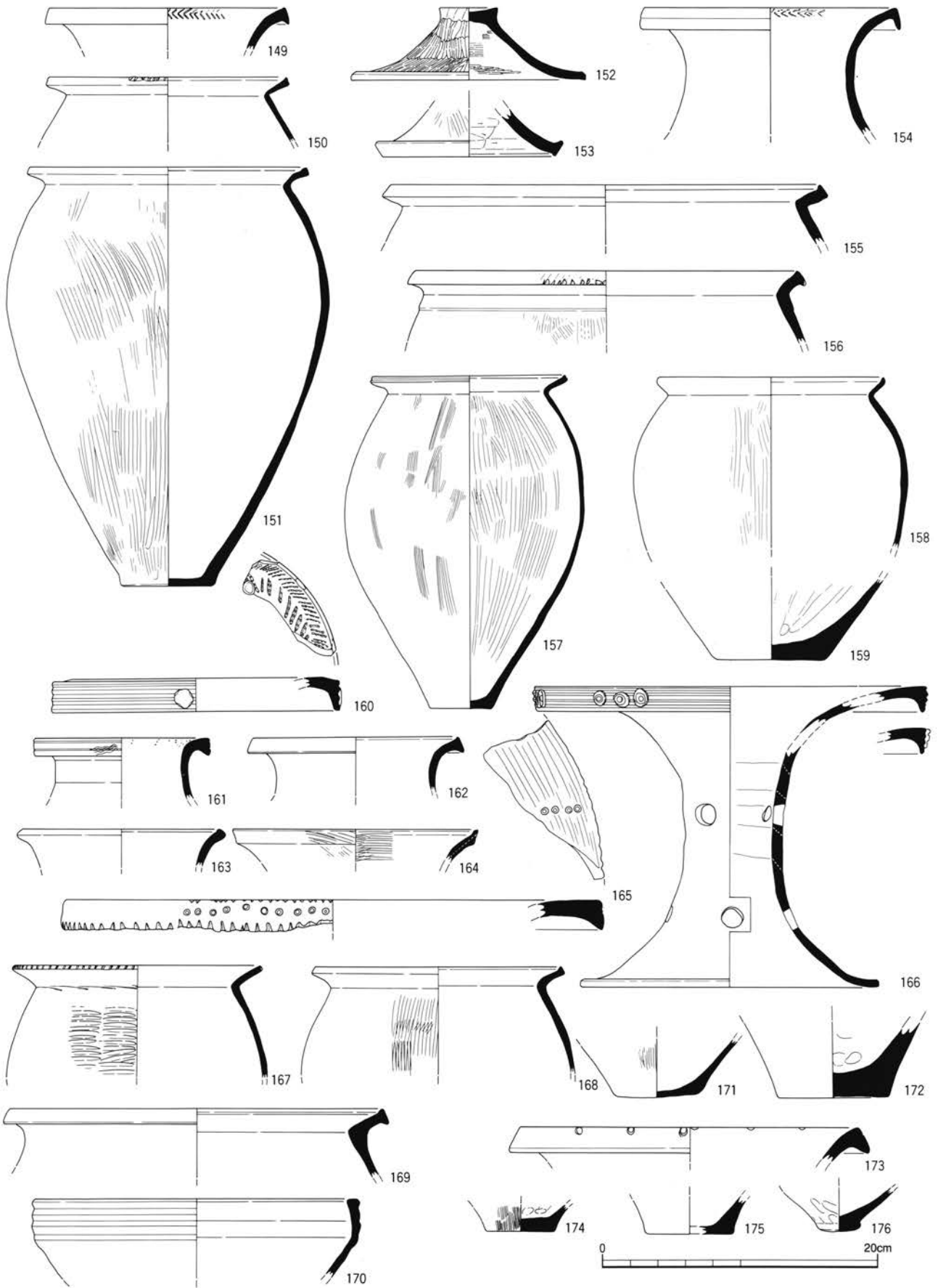
出土土器実測図(6)



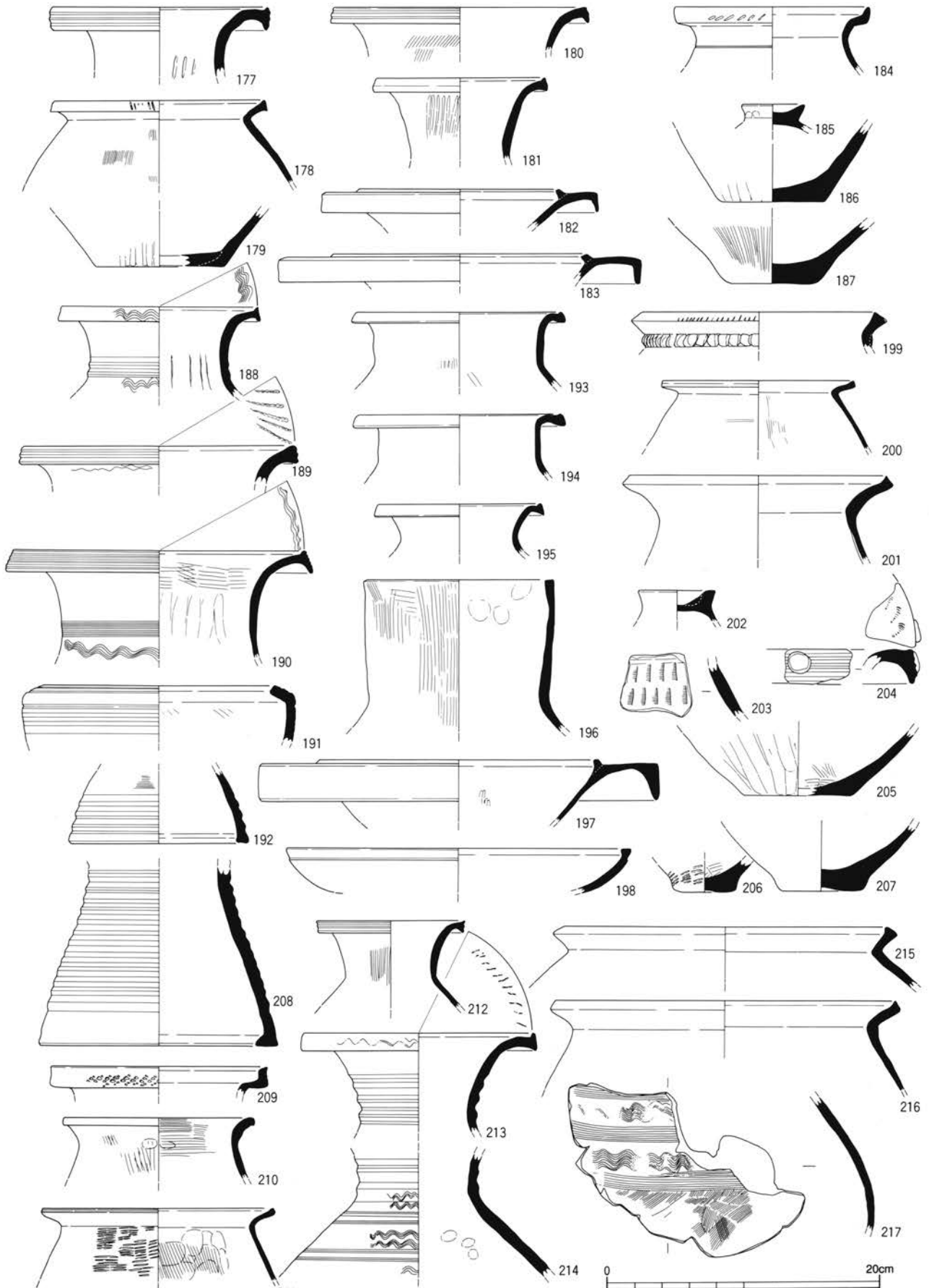
145 S D 336012. 中層; 121~124 · 126~130
 S D 336012. 上層; 131 · 132
 S D 336012. 層位不明; 134~148

S D 336012. 中層 · 下層; 125
 S D 336012. 上層 · 中層; 133

出土土器実測図(7)

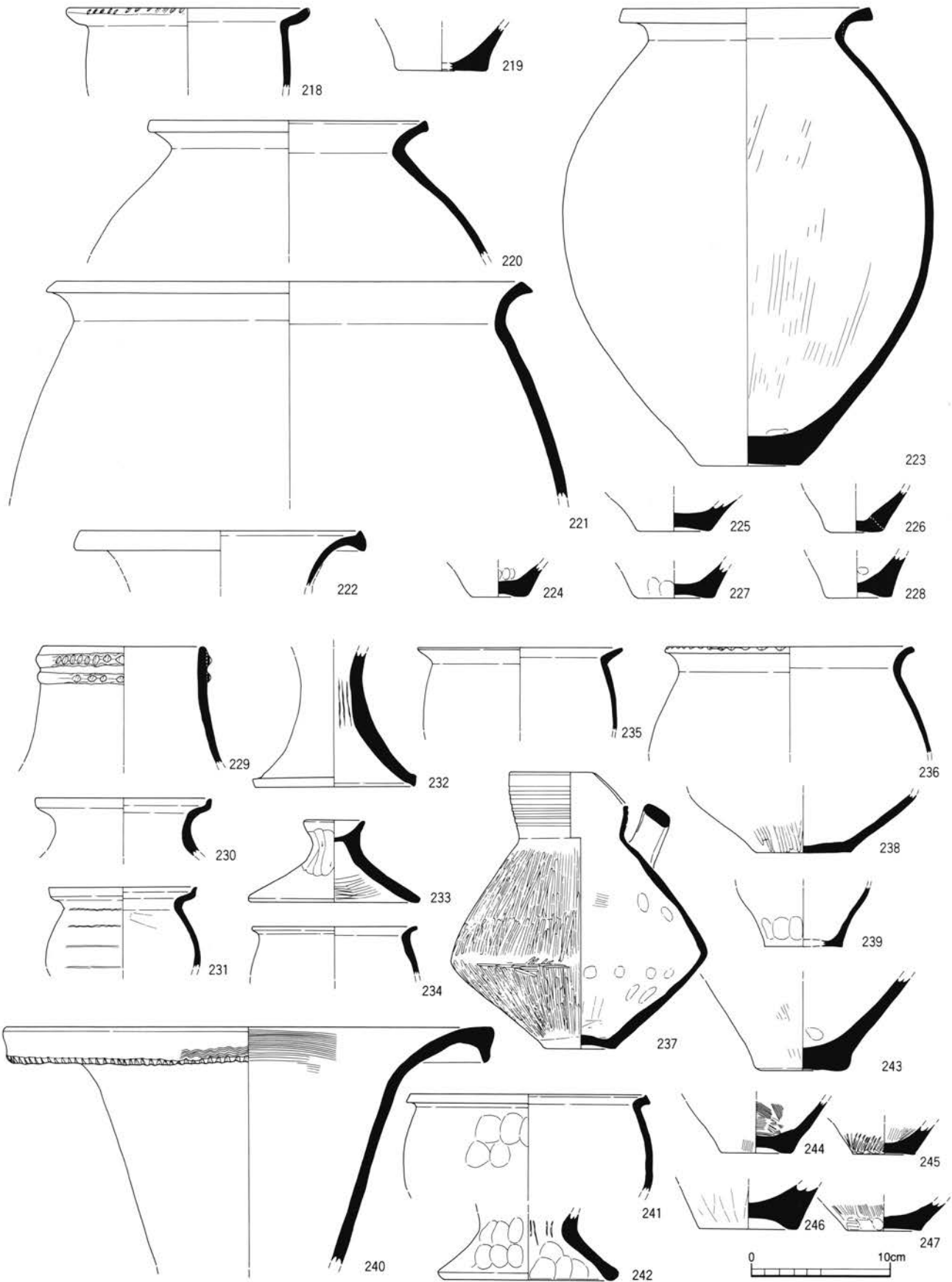


S D 303014 ; 149~151 S D 303015 ; 152~159
 S D 303011 · 160~172 S D 303010 ; 173~176

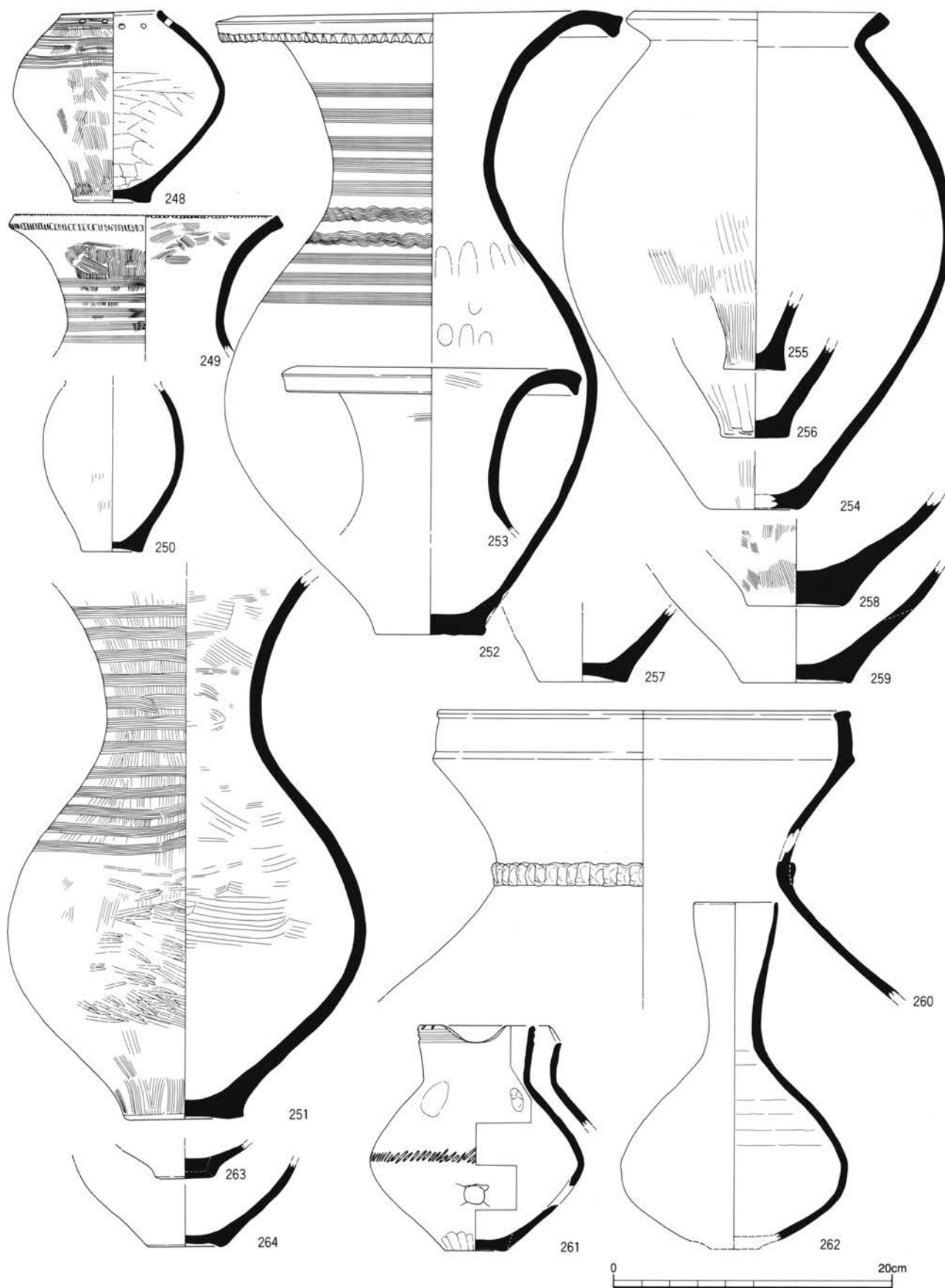


S D 303013 : 177~179
 S D 303008 ; 180~207 · 212 · 217
 B地区包含層 ; 211 · 213 · 214 · 216
 S D 303009 ; 180~187
 S D 303007 ; 208~210
 S D 303015 ; 215


出土土器实测图(9)



S K 336169 ; 218 · 219 S K 336016 ; 220 · 221 S K 336011 ; 222 · 224
 S T 336014 ; 223 S T 329011 ; 225 · 226 S D 329008 ; 227 A地区包含層 ; 228 · 236
 S D 329009 (S D 361168 ?) ; 229 ~ 233 · 235 · 237 ~ 239 S B 329005 (S T 329011 ?) ; 234
 S T 361159 (4区) ; 240 · 243 · 244 S T 361160 ; 241 · 242 · 245 ~ 247

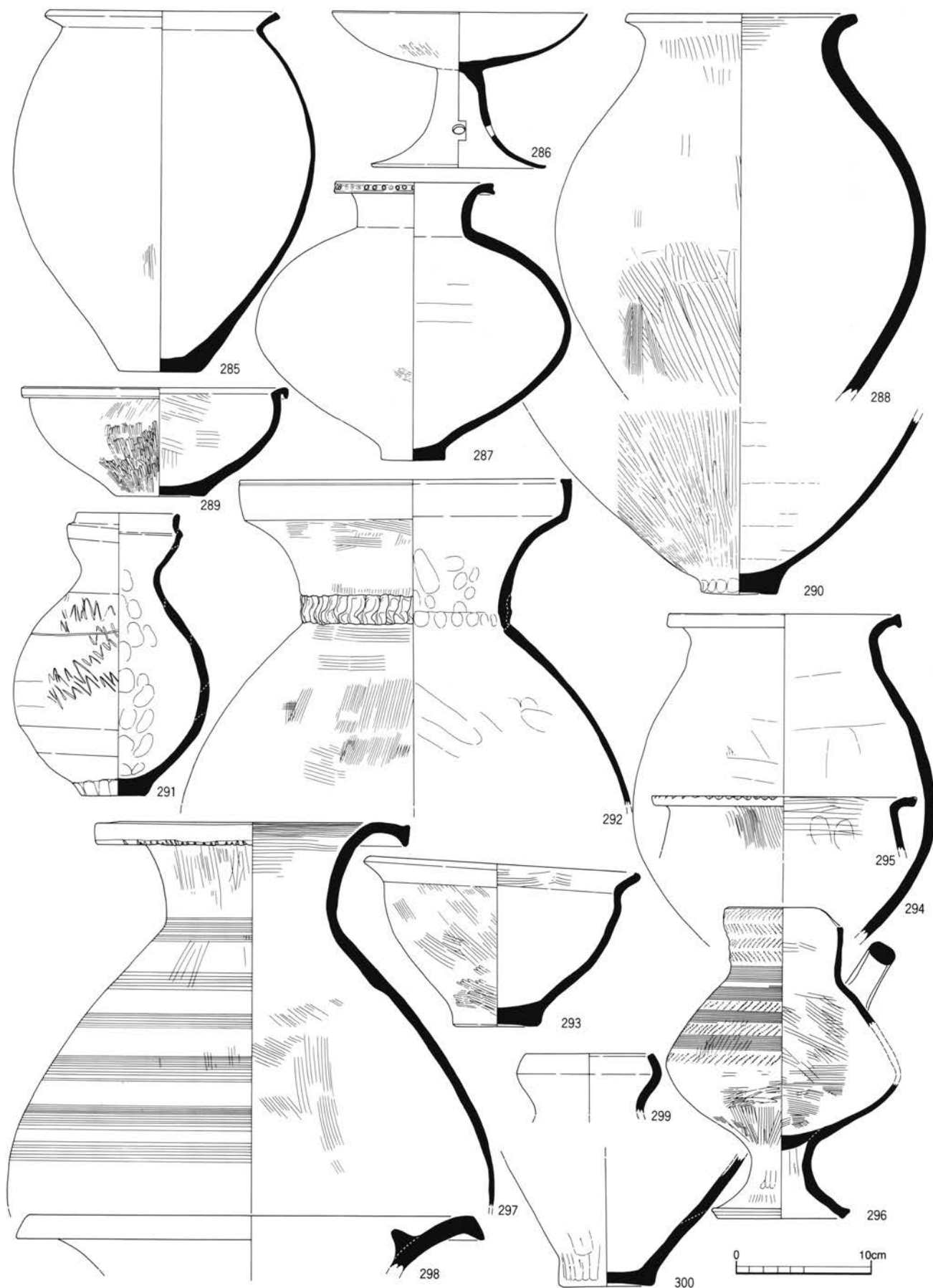


S T 363112 ; 248 S T 363113 ; 249 · 251 ~ 259 S D 363111 ; 250
 S T 363106 ; 260 · 261 S D 363104 ; 202 · 262 · 264 A地区包含層 ; 263

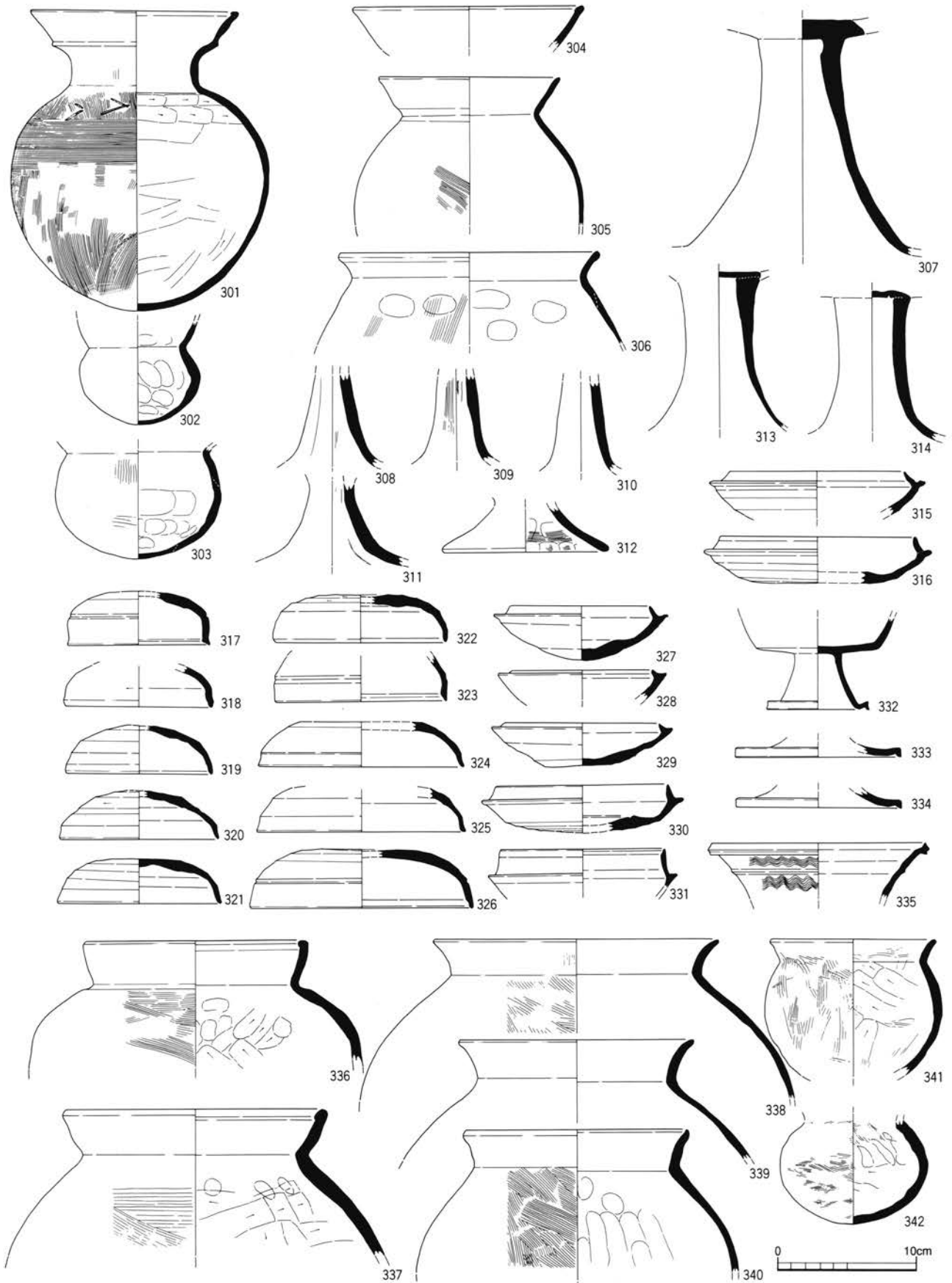


S T 385623 ; 265 S T 385619 ; 266~269 S T 385614 ; 270~272
 S T 385615 ; 273~276 S D 385336 ; 277~279 · 282
 S T 385616 ; 280 · 281 · 283 · 284

出土土器实测图(12)

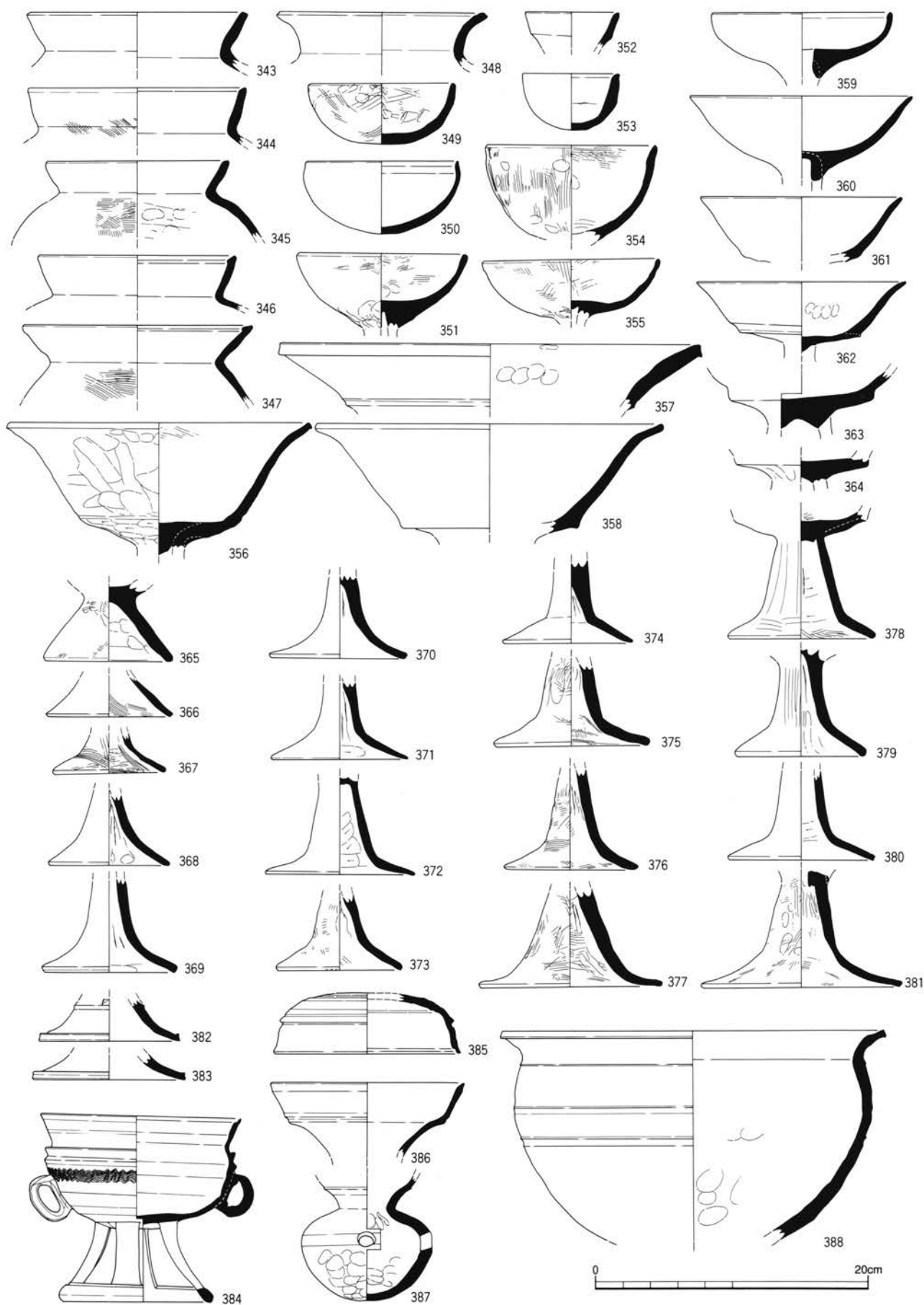


S D 385336 ; 285 S T 399602 ; 286 · 287 · 290 S K 333006 ; 288 · 289
 S K 330018 ; 291 ~ 293 · 296 S T 384114 ; 294 · 295 · 297 · 300
 S T 384115 ; 298 · 299



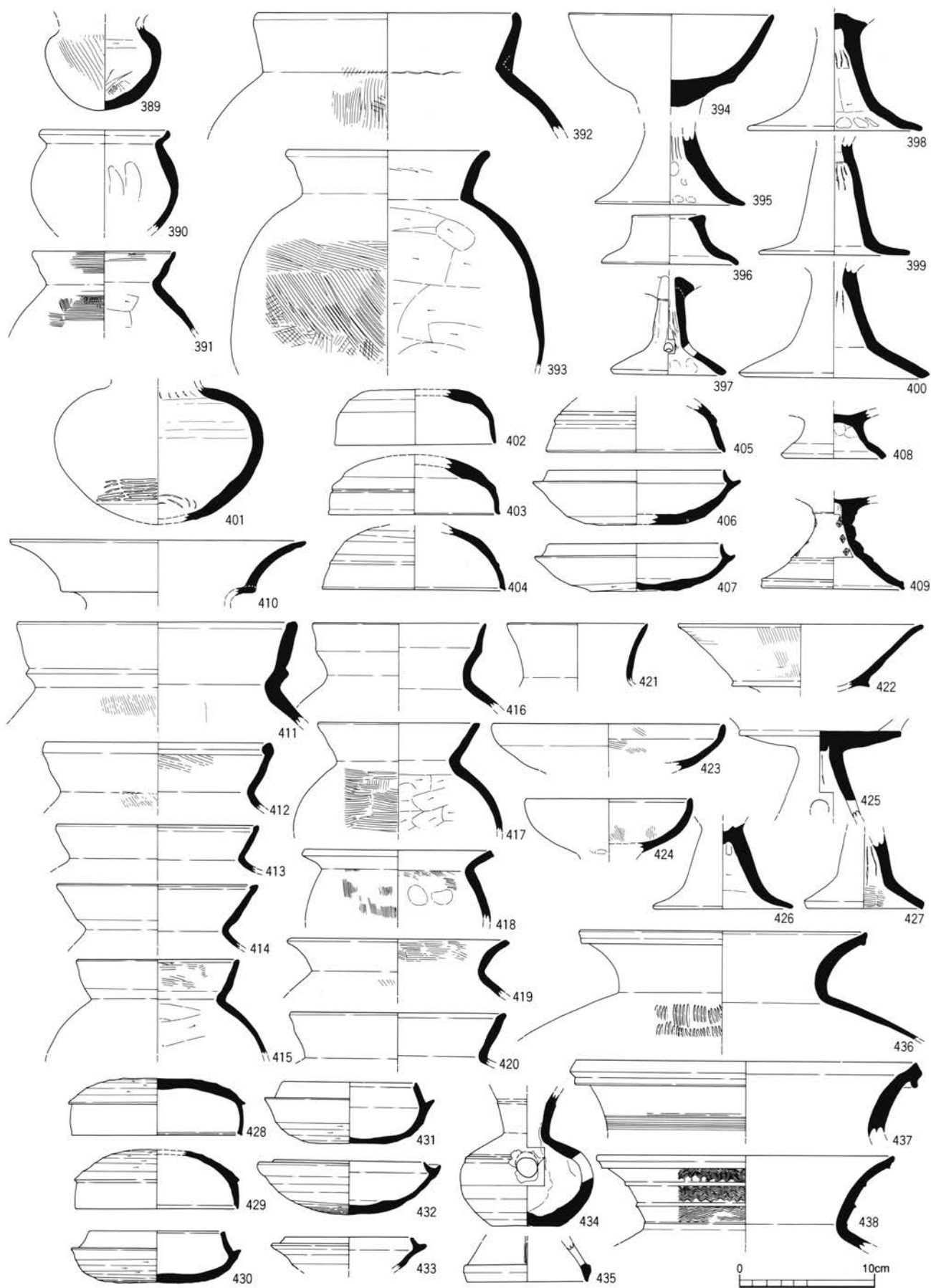
S D 329009 ; 301 · 302 · 309 · 325 · 327 · 331 S T 384115 ; 303
 A地区包含層 ; 304~306 · 326 · 328 · 330 · 335 S D 330010 ; 307
 S D 329010 ; 308·310~312 S R 330016 ; 313 · 314 · 332~334
 S D 329008 ; 315 · 316 S D 363116 ; 317 · 324 S D 363100 ; 318 · 323
 S D 362201 ; 319~321 · 329 S D 330017 ; 322 S D 303009 ; 336~342

出土土器実測図(14)



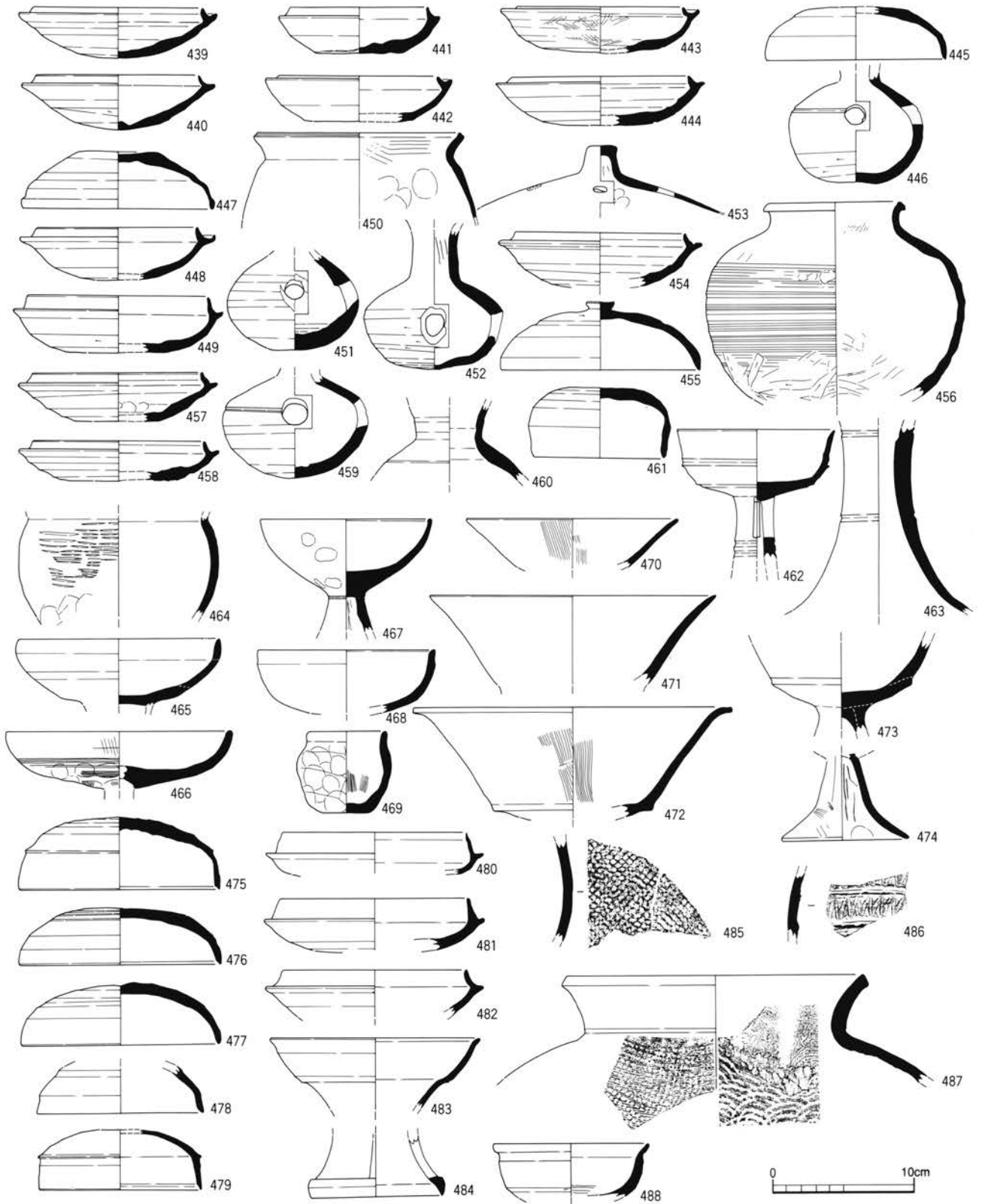
S D 303009 ; 343~388

出土土器实测图(15)

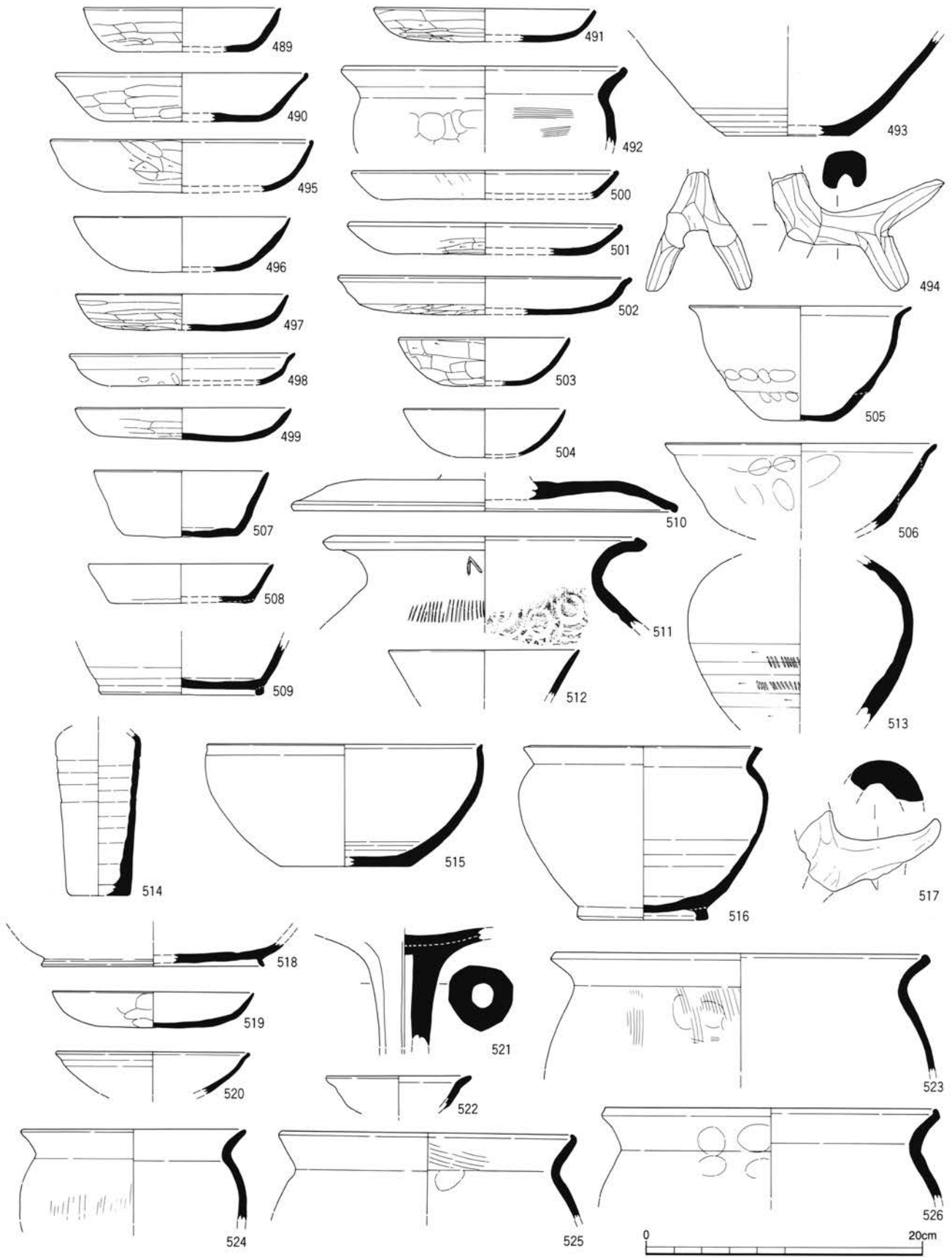


S D 303008 : 389~409 S D 303007 : 410~438

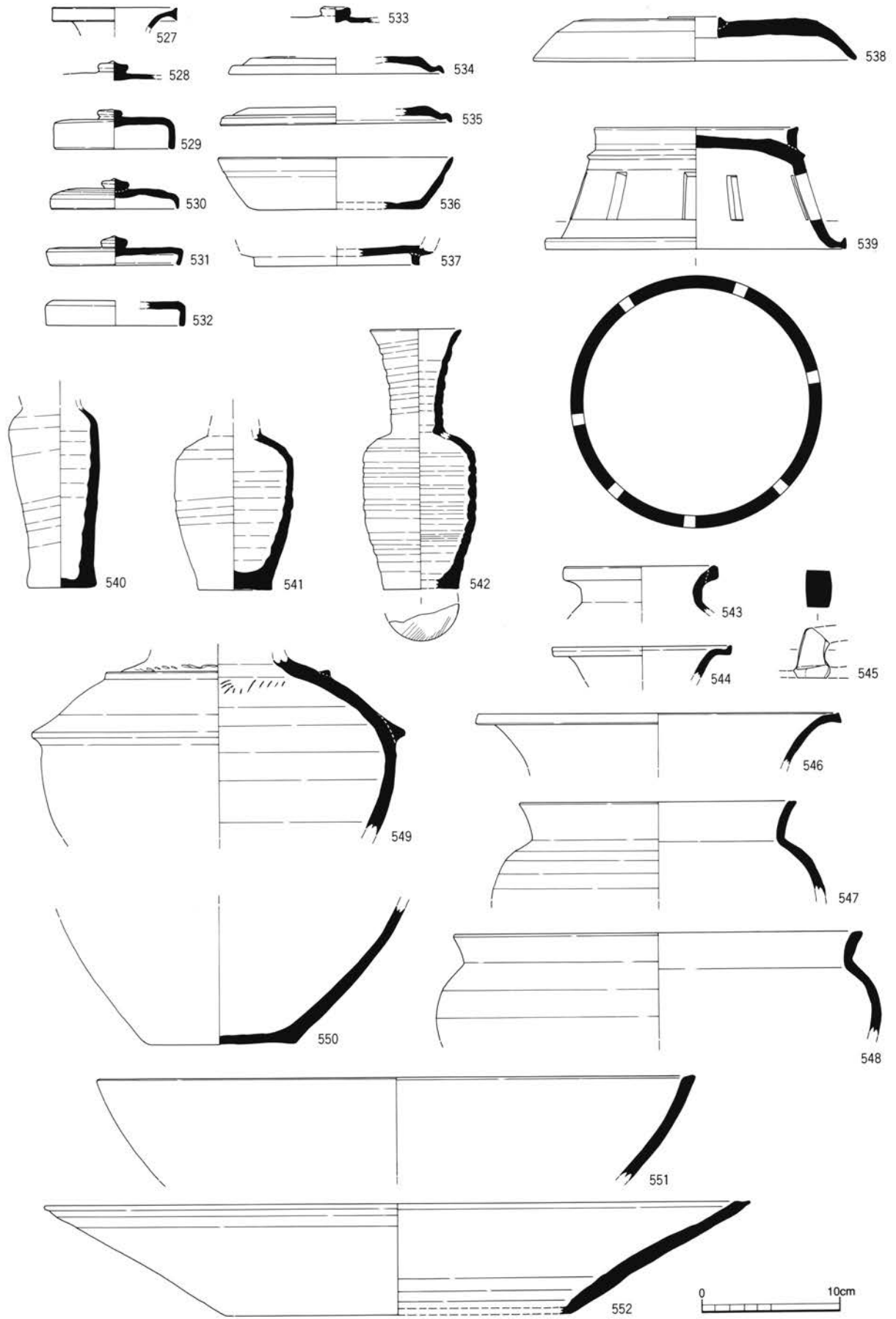
出土土器实测图(16)



S D 303007 ; 439~446 S D 385606 ; 447~449 S D 385611 ; 450 · 451
 S D 385603 ; 452~454 S D 385601 ; 455~459 S K 399606 ; 460 · 461
 S D 333004 ; 462 · 463
 B地区包含層 ; 464~483 · 486~488 S R 303016 ; 484 S R 334015 ; 485

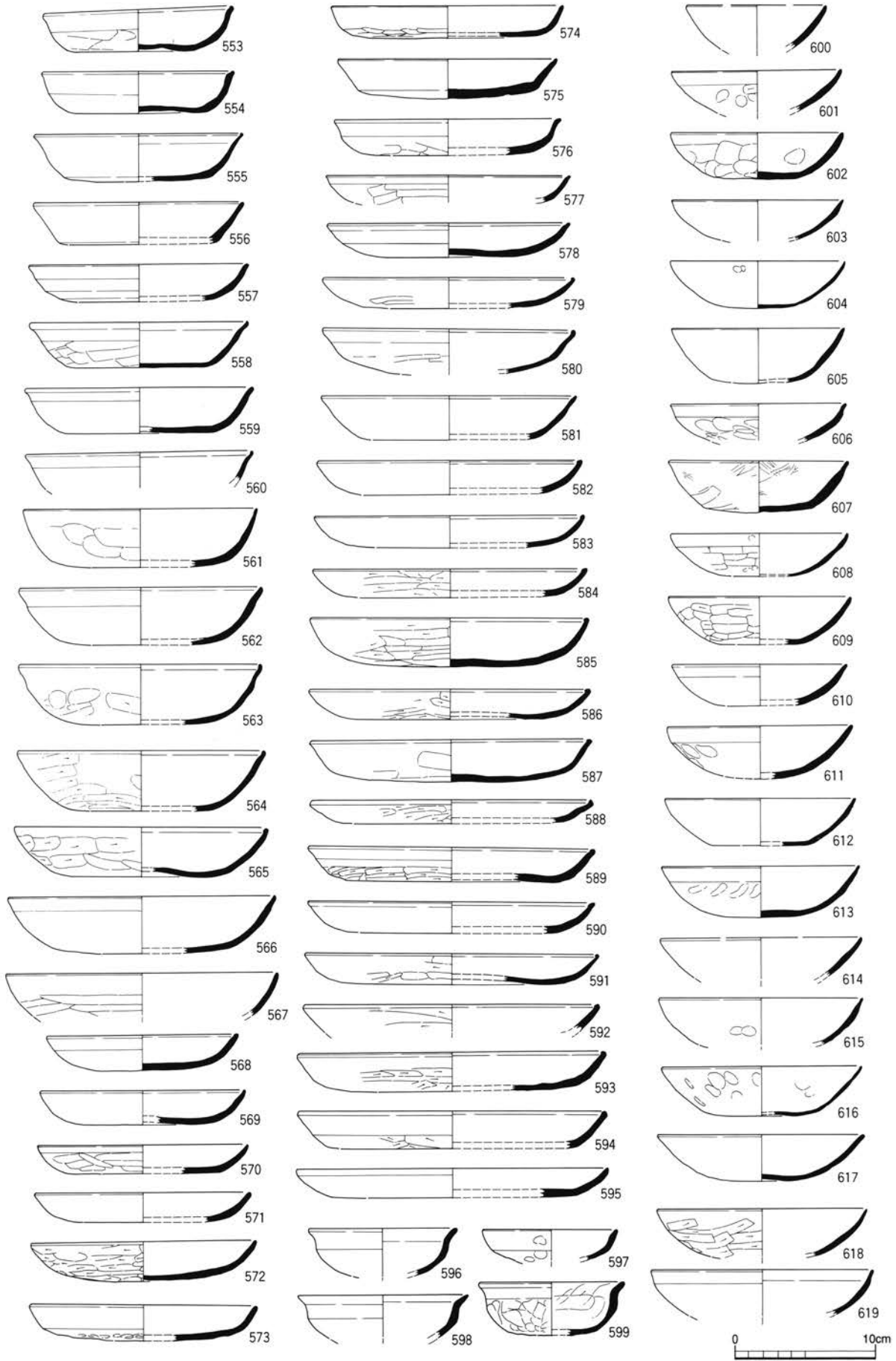


A地区二条条間大路北側溝(S D 330003) ; 489~494
 A地区二条条間大路南側溝(S D 330002) ; 495~517
 A地区路面土坑(S X 330019) ; 518~521・523・525・526
 A地区路面土坑(S X 330015-2) ; 522・524




A地区路面土坑(S X 330019); 527~539 · 541~550 · 552
 A地区路面土坑(S X 330015-1); 540 · 551

出土土器实测图(19)



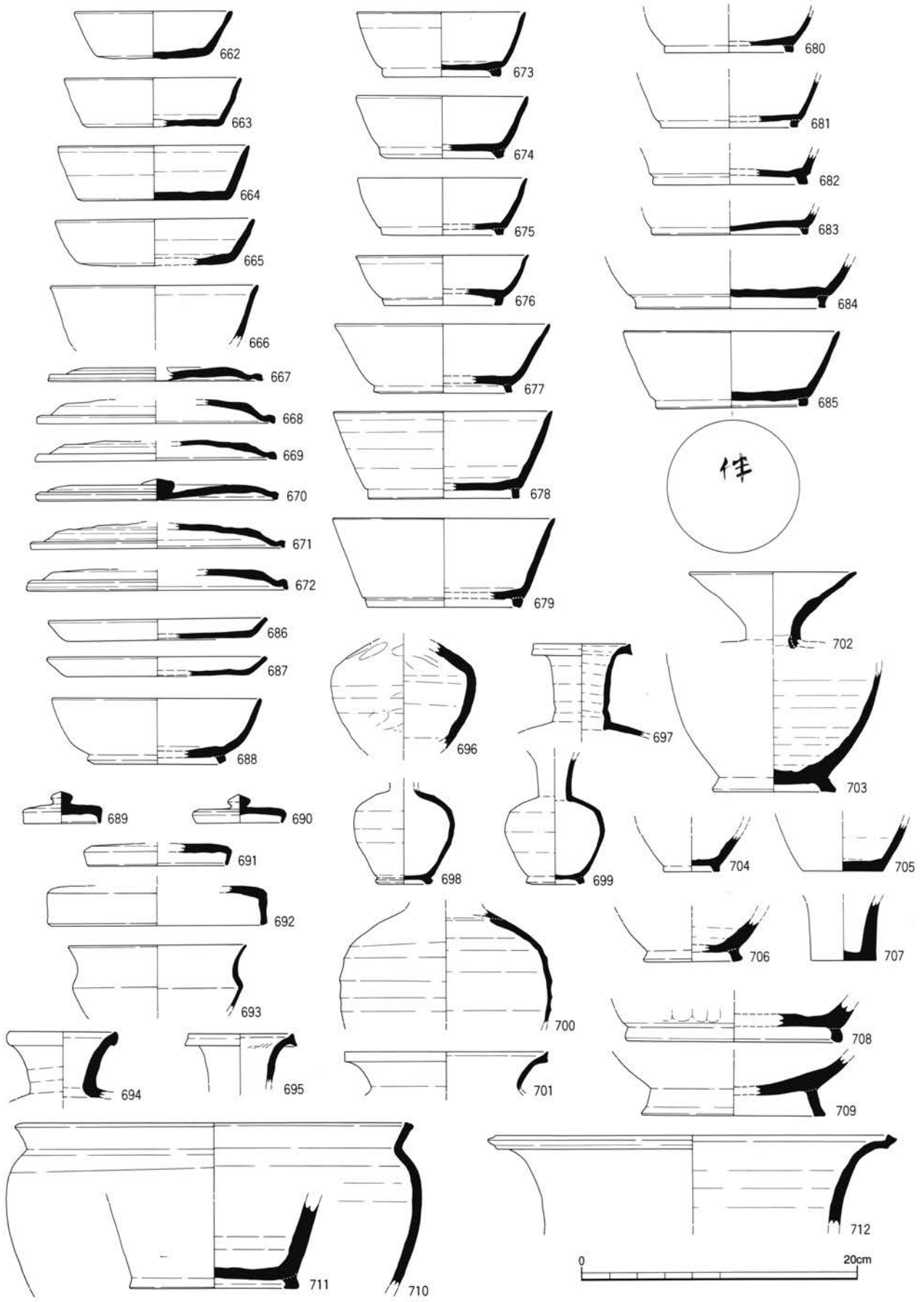
B地区二条条間大路北側溝(S D 330003) ; 553~619

出土土器実測図(20)



B地区二条条間大路北侧溝(S D 330003) ; 620~661

出土土器実測図(21)

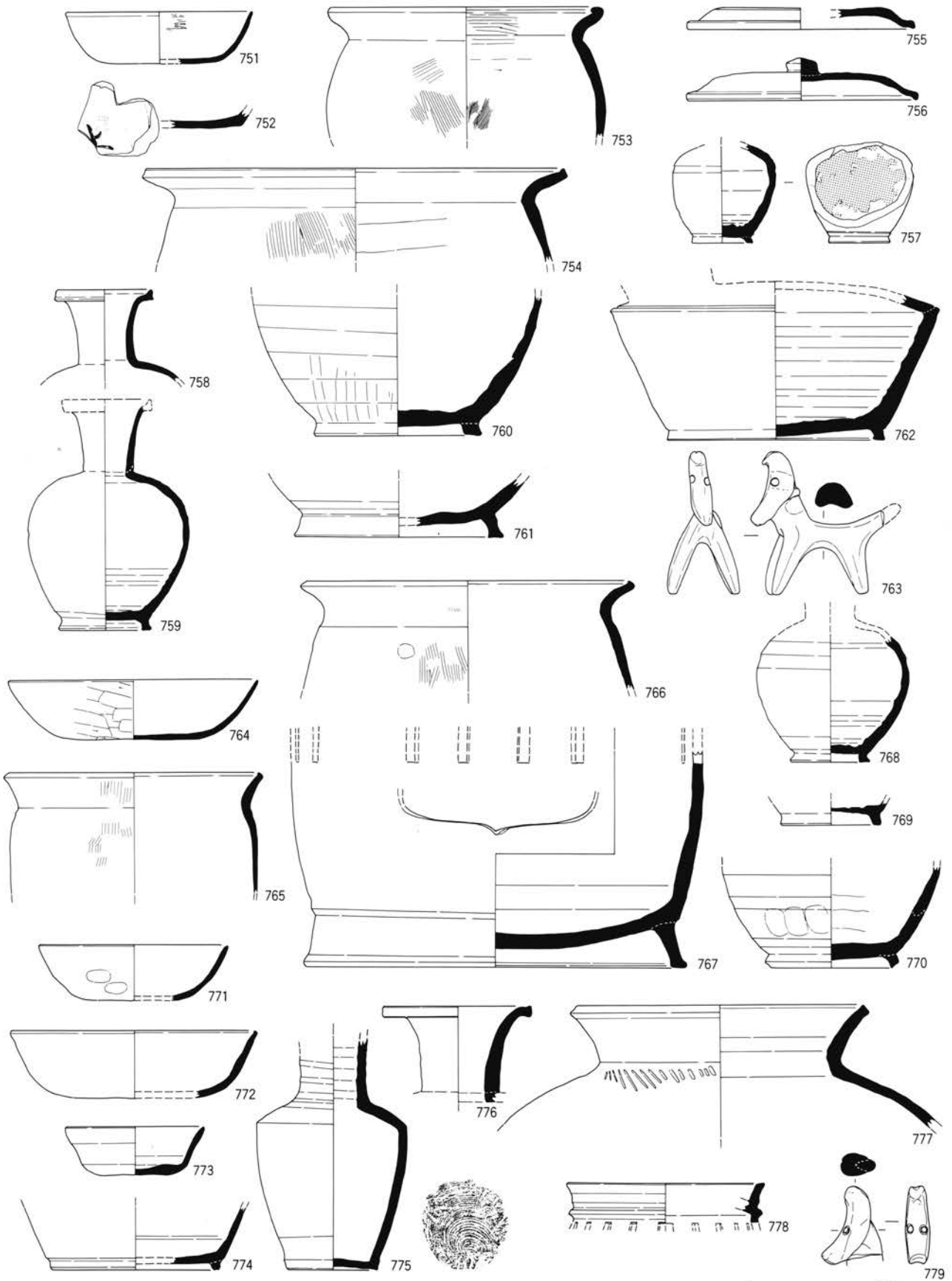


B地区二条条間大路北側溝(S D 330003) ; 662~712

出土土器実測図(2)

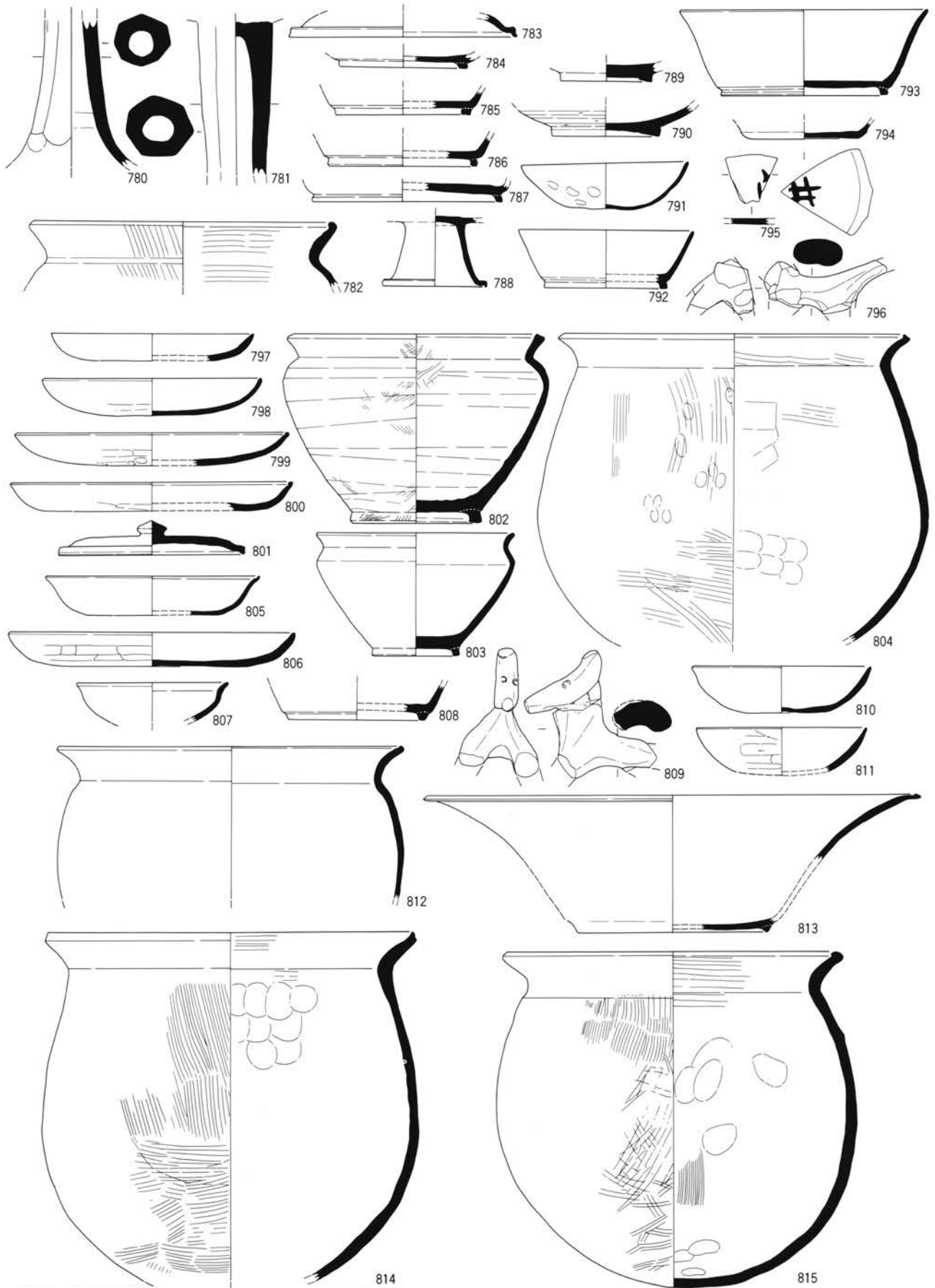


B地区二条条間大路北側溝(S D 330003) ; 713・714
 B地区二条条間大路南側溝(S D 330002) ; 715~750

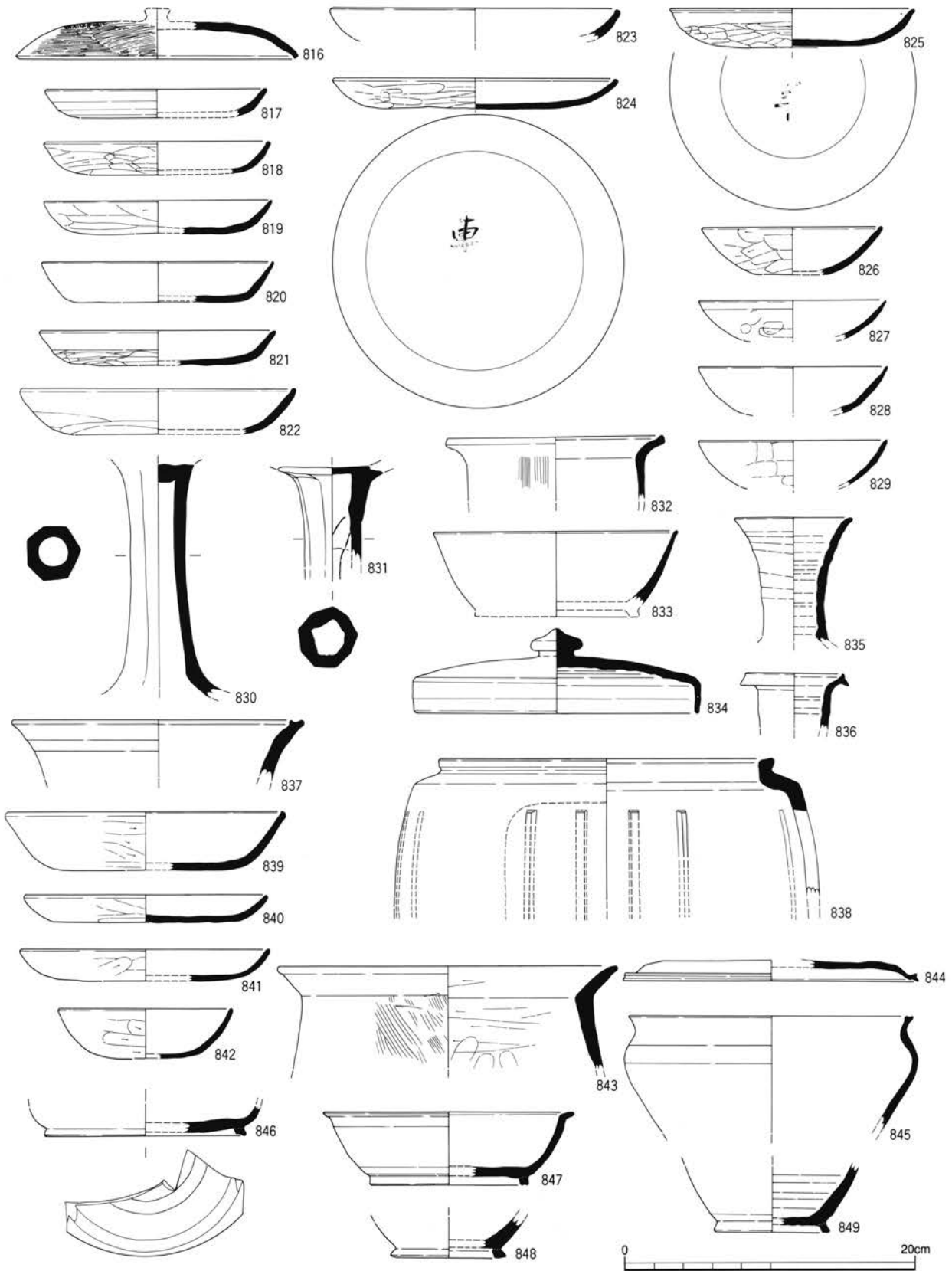


A 地区東三坊大路西侧溝 (S D 330001) ; 751~763
 A 地区東三坊大路东侧溝 (S D 329001) ; 764~769
 路面土坑 (S X 361165) ; 770 路面包含層 ; 771~774 · 776 · 778
 路面土坑 (S X 361127) ; 775 路面土坑 (S X 361143) ; 777
 路面土坑 (S X 361165) ; 779

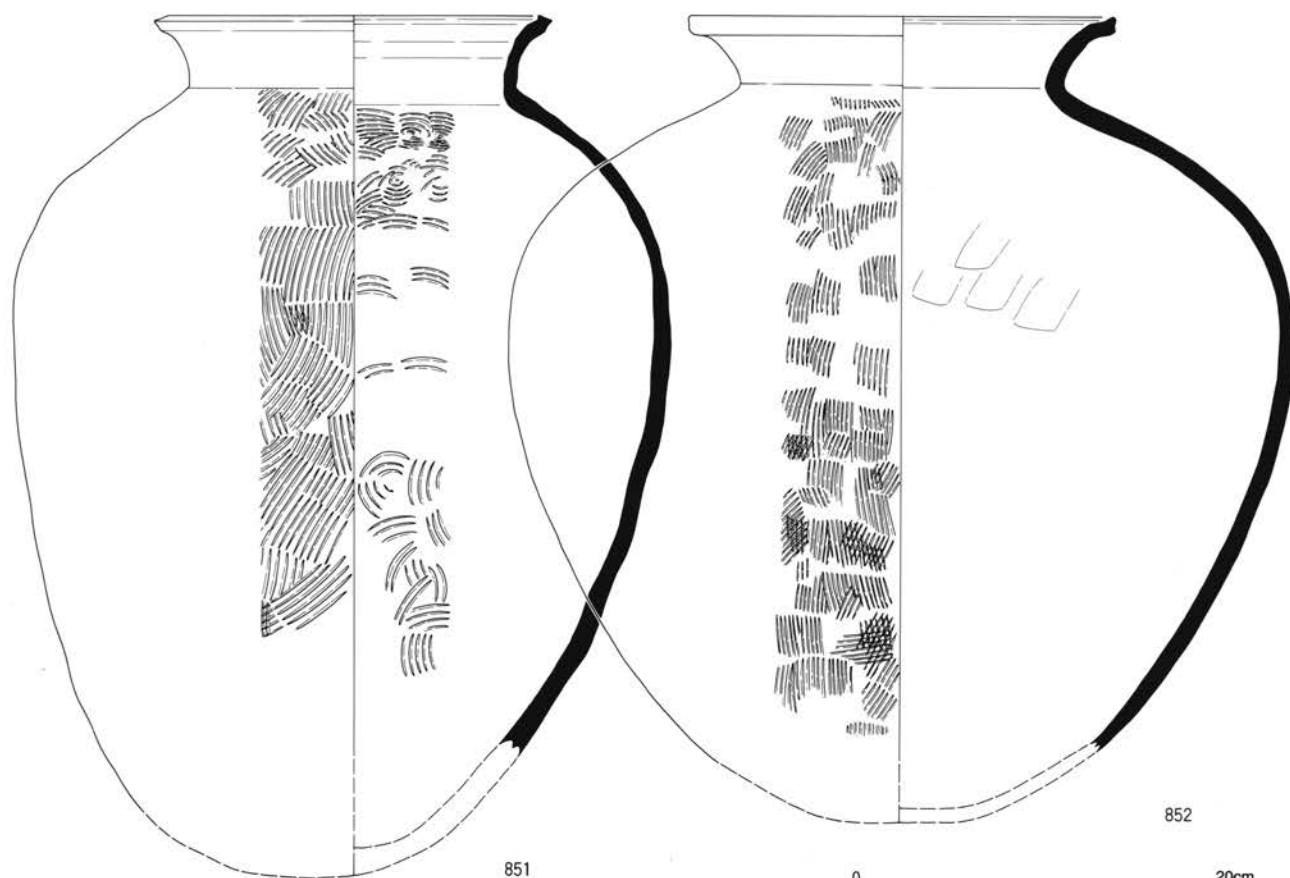
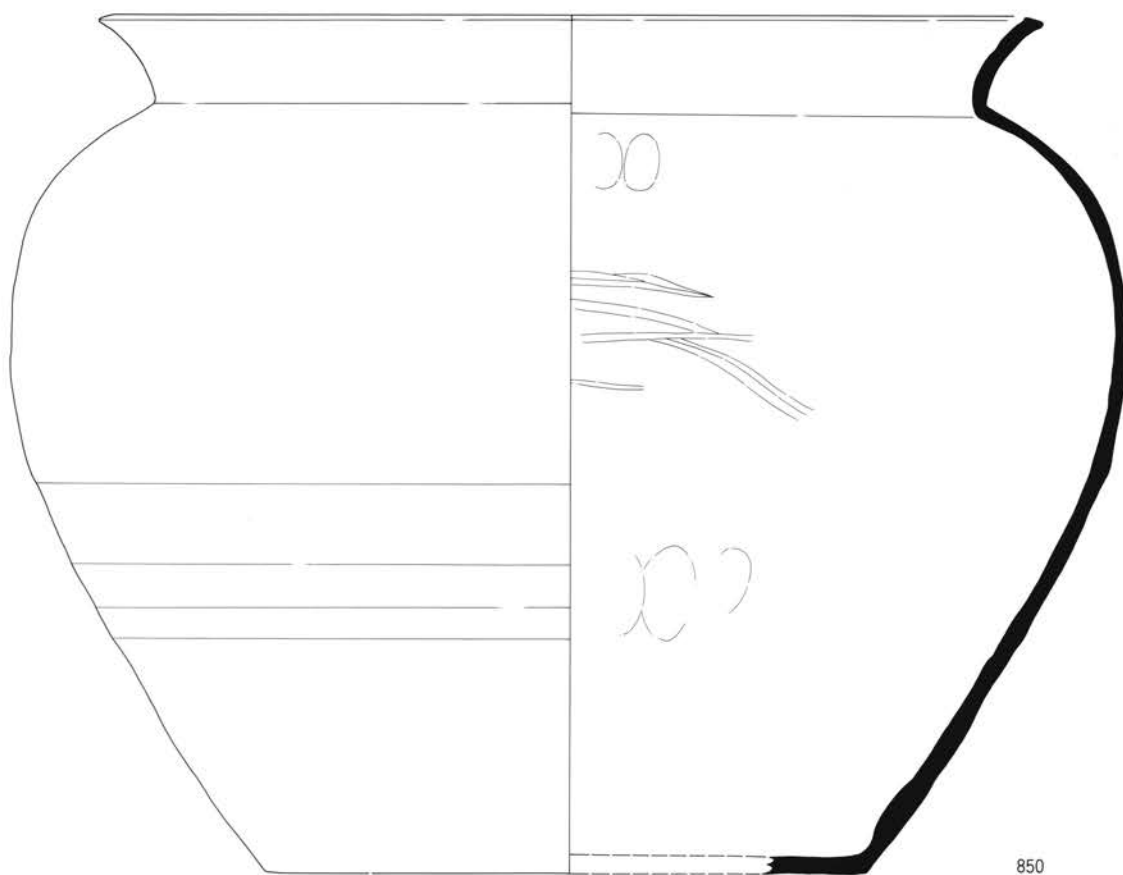
出土土器実測図(24)




B 地区東三坊大路西側溝 (S D 331001) ; 780~790・794・795
 B 地区東三坊大路東側溝 (S D 315003) ; 791~793・796
 東四坊坊間西小路東側溝 (S D 303002) ; 797~799・802・804 東四坊坊間西小路東側溝 (S D 385504) ; 800・801・803
 東四坊坊間西小路路面包含層 ; 805~808 路面土坑 (S X 385548) ; 809~811 S D 333004 ; 812・813 埋甕遺構 (S K 385552) ; 814・815



二条条間北小路北側溝 (S D 362101) ; 816~838
 二条条間北小路南側溝 (S D 362102) ; 839~845
 路面土坑 (S X 361166) ; 846 路面土坑 (S X 361154) ; 847
 路面土坑 (S X 361153) ; 848・849




路面土坑 (S X 330019) ; 850
 B地区二条条間大路南侧溝 (S D 330002) ; 851・852

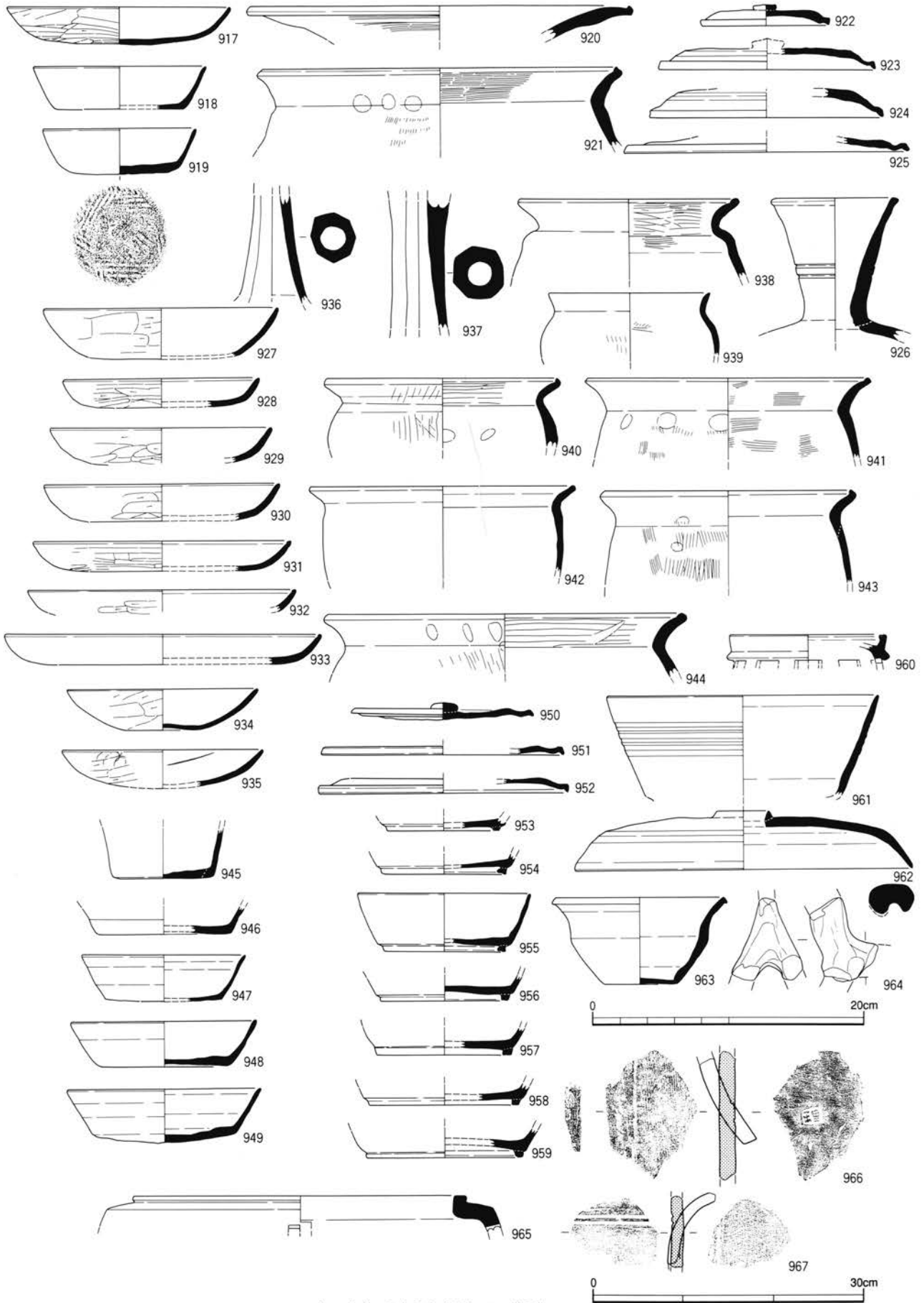


B地区二条条間大路南侧溝(S D 330002) ; 853~856・858~860
 B地区二条条間大路北侧溝(S D 330003) ; 857
 B地区東三坊大路西侧溝(S D 331001) ; 861~869 水路(S D 333005) ; 870

0 30cm

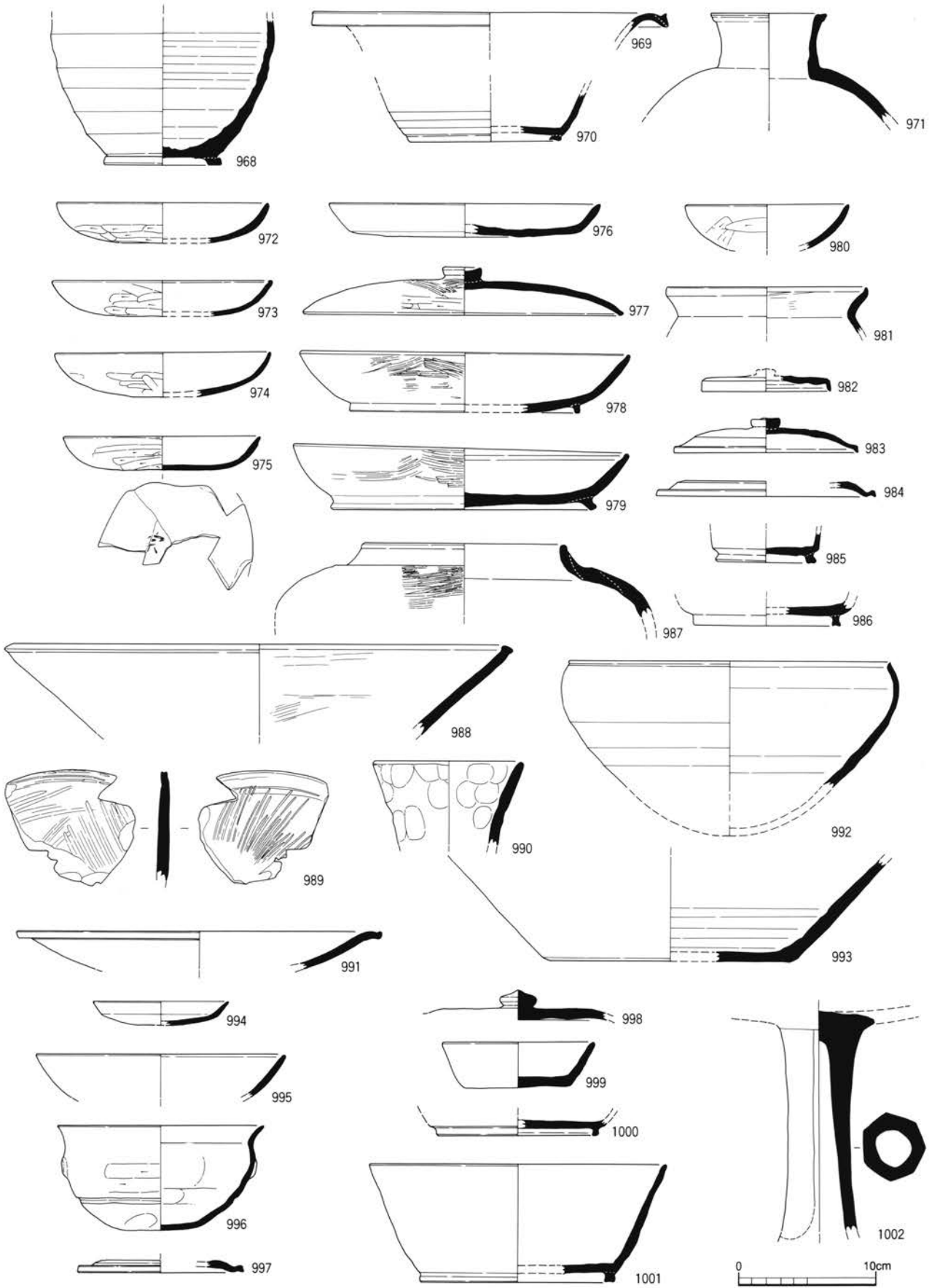


水路(S D 333005); 871~916



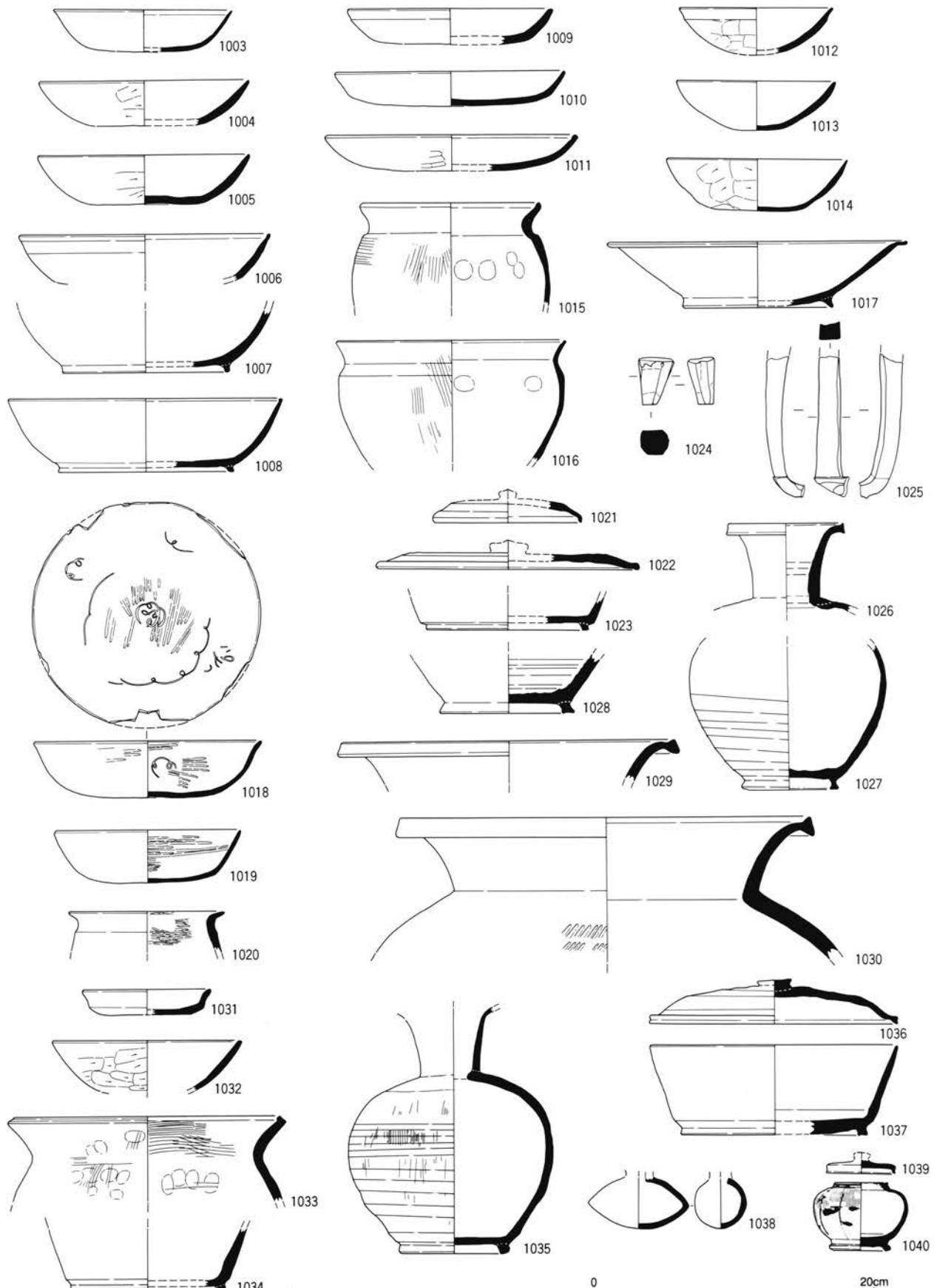
二条三坊十三町宅地包含層(D2a地区)：917~926
 二条三坊十四町宅地包含層(B2b地区)：927~967

出土土器実測図(30)



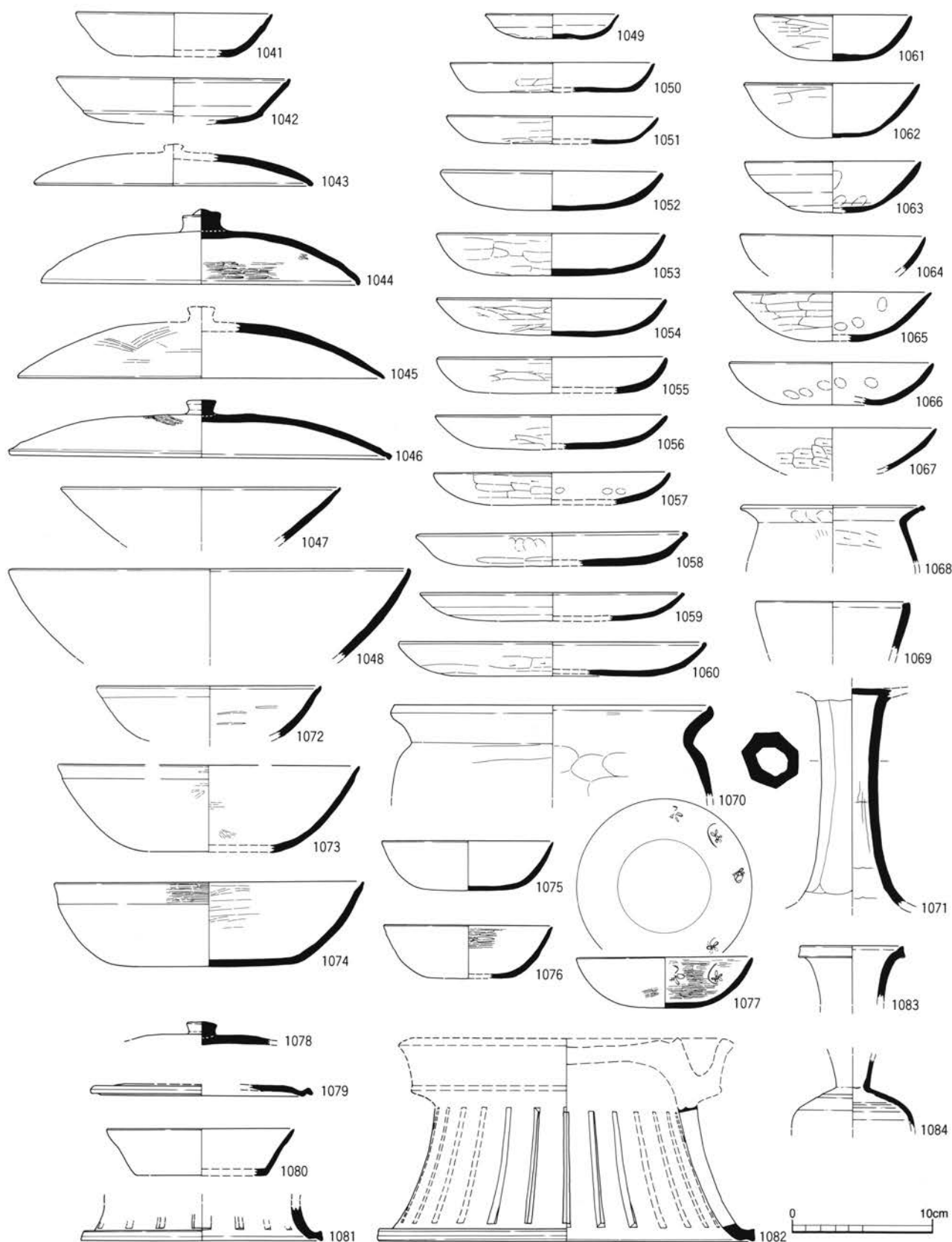
S B 384111 (P 6) ; 968 S E 384108 (井戸側内) ; 969~971
 S D 330010 ; 972~975 · 977~984 · 987~989 · 992 · 993
 S D 330010 · S X 330019 ; 976 S D 330017 (S D 330011) ; 985 · 986 · 990 S D 330017 (S D 330003) ; 991
 二条三坊十四町宅地包含層 (A 3 · A 5 地区) ; 994~1002

出土土器実測図(31)

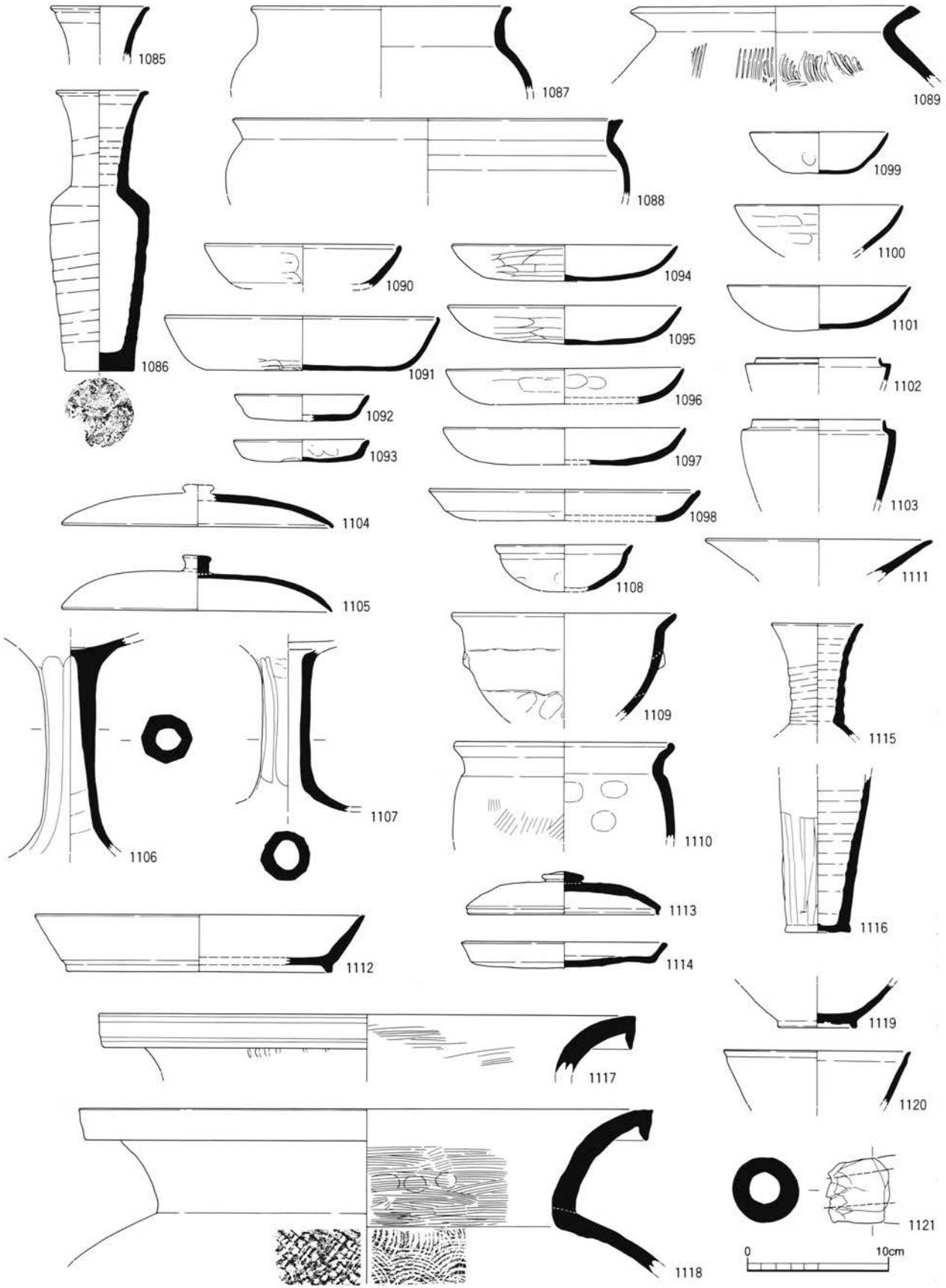


S B 363079 · S D 363120; 1003 · 1004 S B 363079 (P 6); 1014
 S B 363078 (P 8); 1005 · 1015 S B 363078 (P 4); 1006 · 1013 · 1020
 S B 362116 (P 4); 1007 S B 363080 (P 12); 1008
 S B 362117 (P 22); 1009 · 1023 · 1025
 S B 363081 (P 14); 1010 S B 362116 (P 10); 1011 · 1024
 S B 363082 (P 2); 1012 S B 362117 (P 21); 1016 S B 363080 (P 15); 1017
 S B 363079 (P 13); 1018 S B 362118 (P 12); 1019 S B 363079 (P 12); 1021
 S B 362117 (P 20); 1022 S B 362117 (P 4); 1026 S B 363080 (P 14); 1027
 S A 362120 (P 6); 1028 S B 363080 (P 17); 1029 S B 363080 (P 11); 1030
 S E 384092; 1031 · 1033 S E 363084; 1032 · 1034 · 1035
 S K 363105; 1036~1038 S K 362100; 1039 · 1040

出土土器实测图(32)

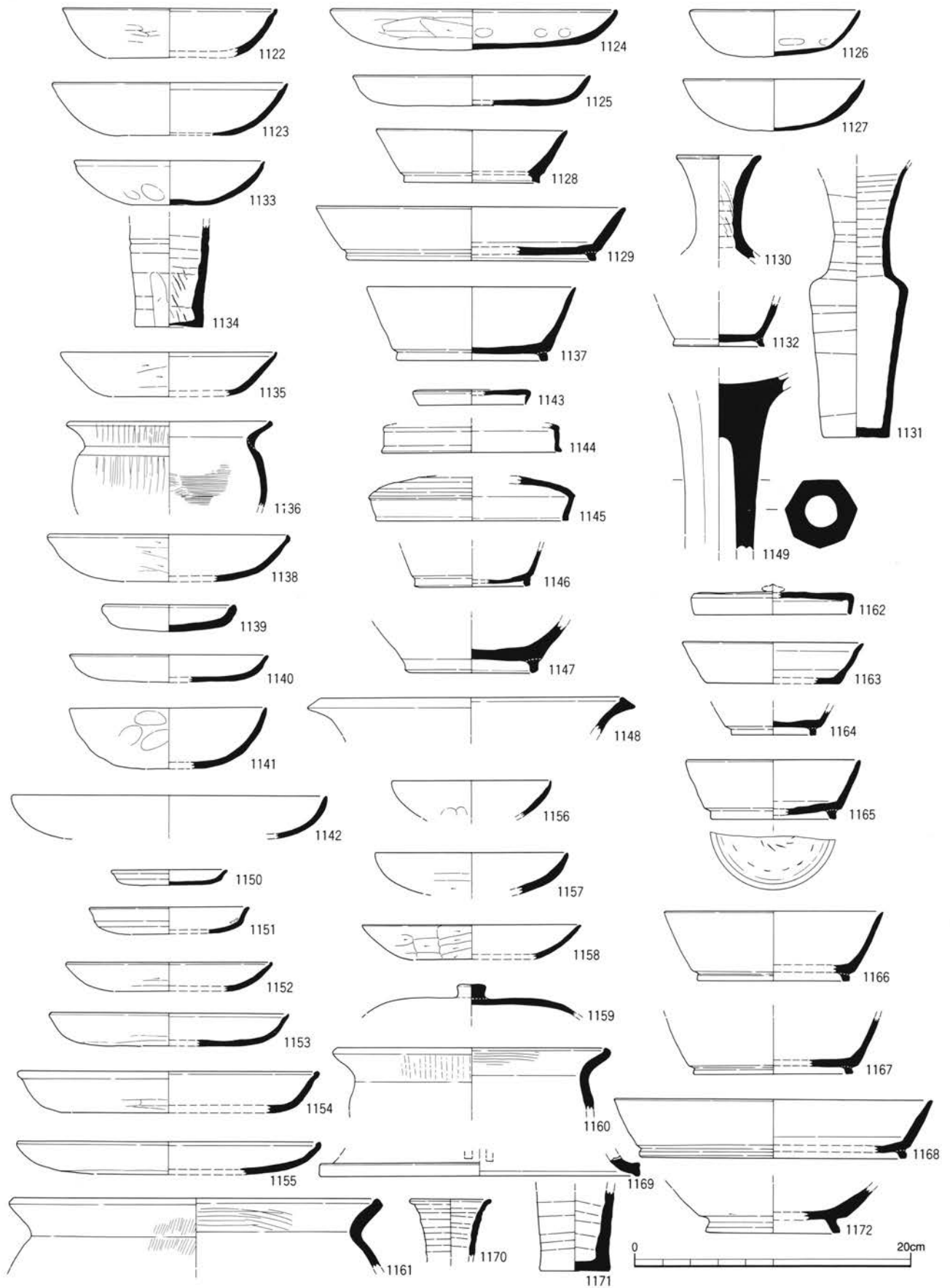


- S D 363104 ; 1041 · 1067 · 1070 · 1080 · 1083
 S D 362130 ; 1042 · 1072 · 1079
 S D 362105 ; 1043 · 1045 · 1046 · 1049 · 1057 · 1064~1066 · 1069 · 1073 · 1074 · 1078 · 1081
 S D 363087 ; 1044 · 1047 · 1048 · 1050~1052 · 1056 · 1059~1062 · 1075~1077
 S D 362111 ; 1053 · 1058 S D 362109 ; 1054 · 1055
 S D 362114 ; 1063 S D 362134 ; 1068 S D 363086 ; 1071
 S D 362105 · S D 362111 ; 1082 S D 362125 ; 1084

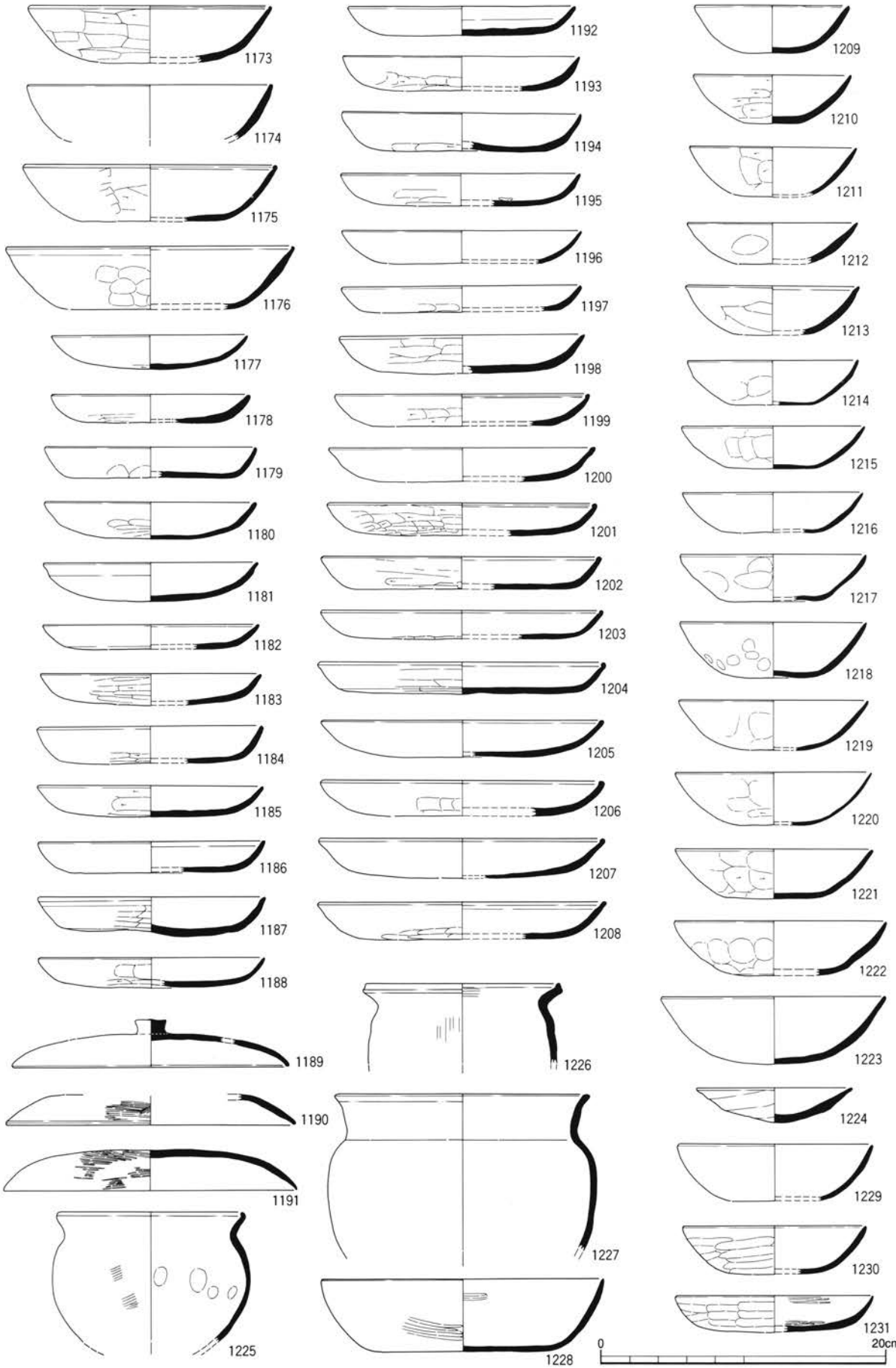


S D 363087 ; 1085~1087 · 1089 S D 362114 ; 1088
 S D 363100 ; 1090 · 1095 · 1097 · 1100 · 1101 · 1105 · 1107 · 1114 · 1117 · 1119 · 1120
 S D 362103 ; 1091 · 1093 · 1094 · 1098 · 1099 · 1102~1104 · 1106 · 1110~1112 · 1115 · 1116 · 1118 · 1121
 S D 330004 ; 1092 · 1096 · 1108 · 1109 S X 384089 ; 1113

出土土器实测图(34)

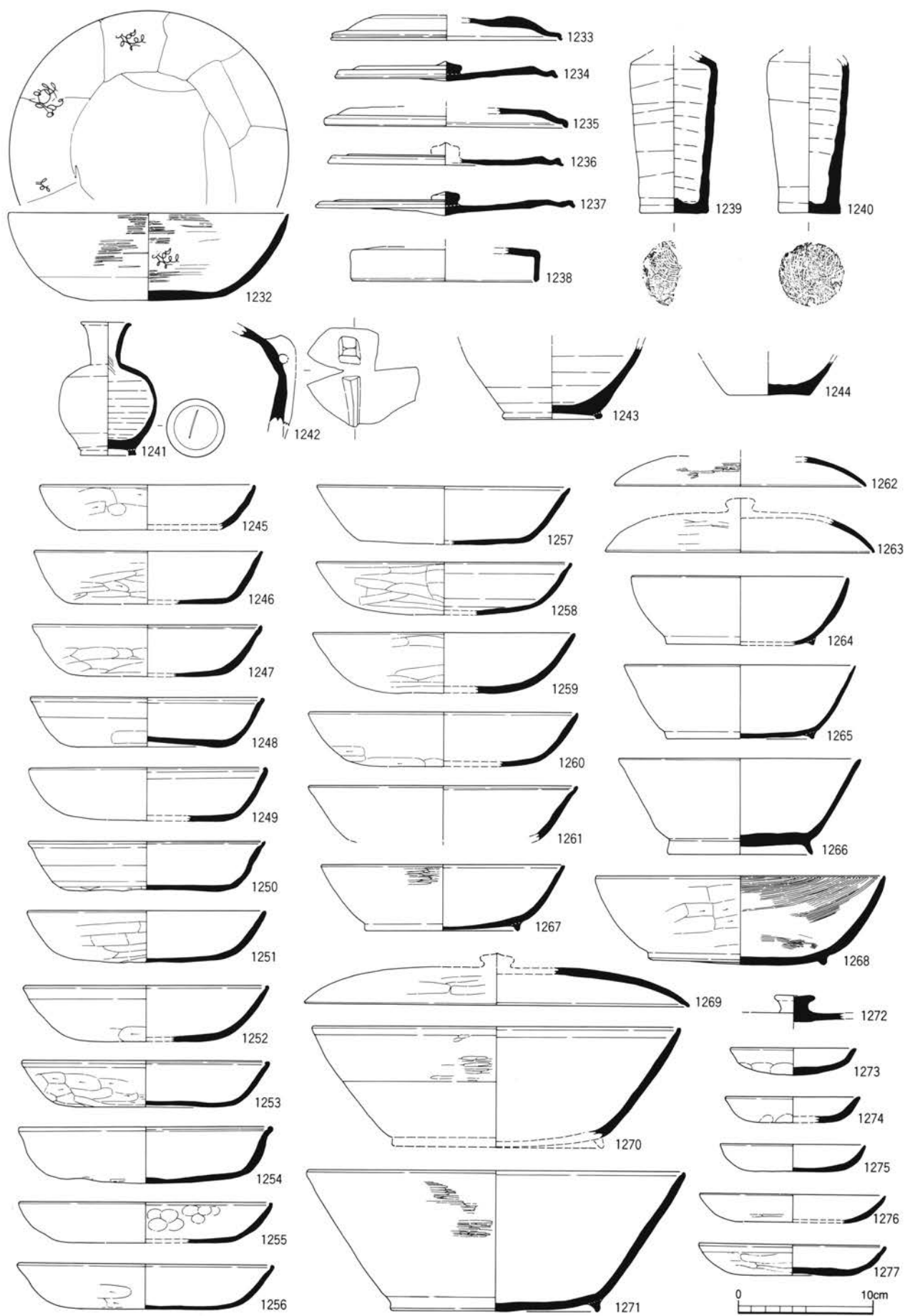


S K 362124 ; 1122~1131 S K 362133 ; 1132 S K 362136 ; 1133 · 1134
 S K 362137 ; 1135~1137 S K 363085 ; 1138~1149
 二条三坊十五町宅地包含層(A 6 a · b 地区) ; 1150~1172



S K 363089 ; 1173~1231

出土土器実測図(36)



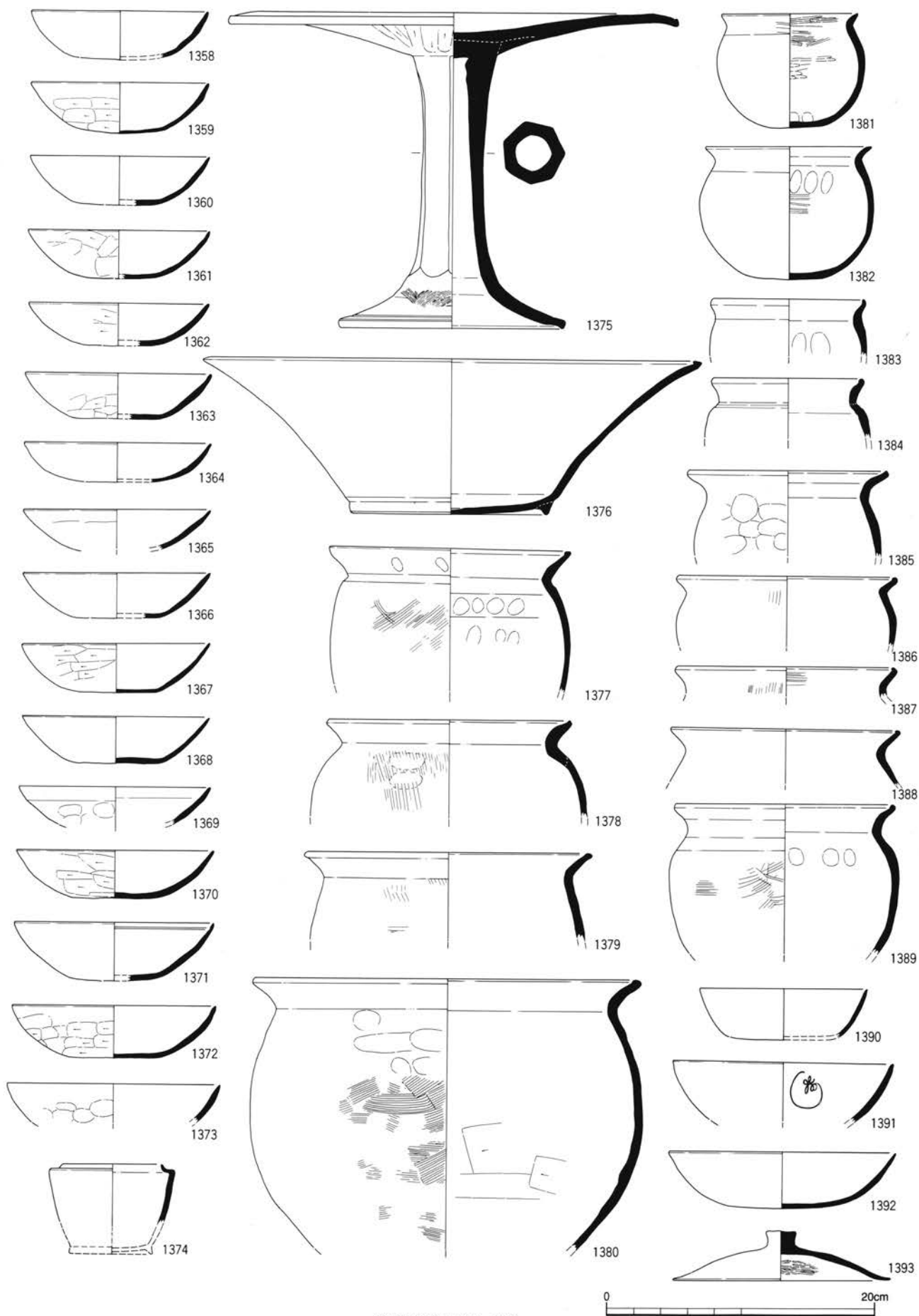
S K 363089 ; 1232~1244 S K 363090 ; 1245~1277

出土土器实测图(37)



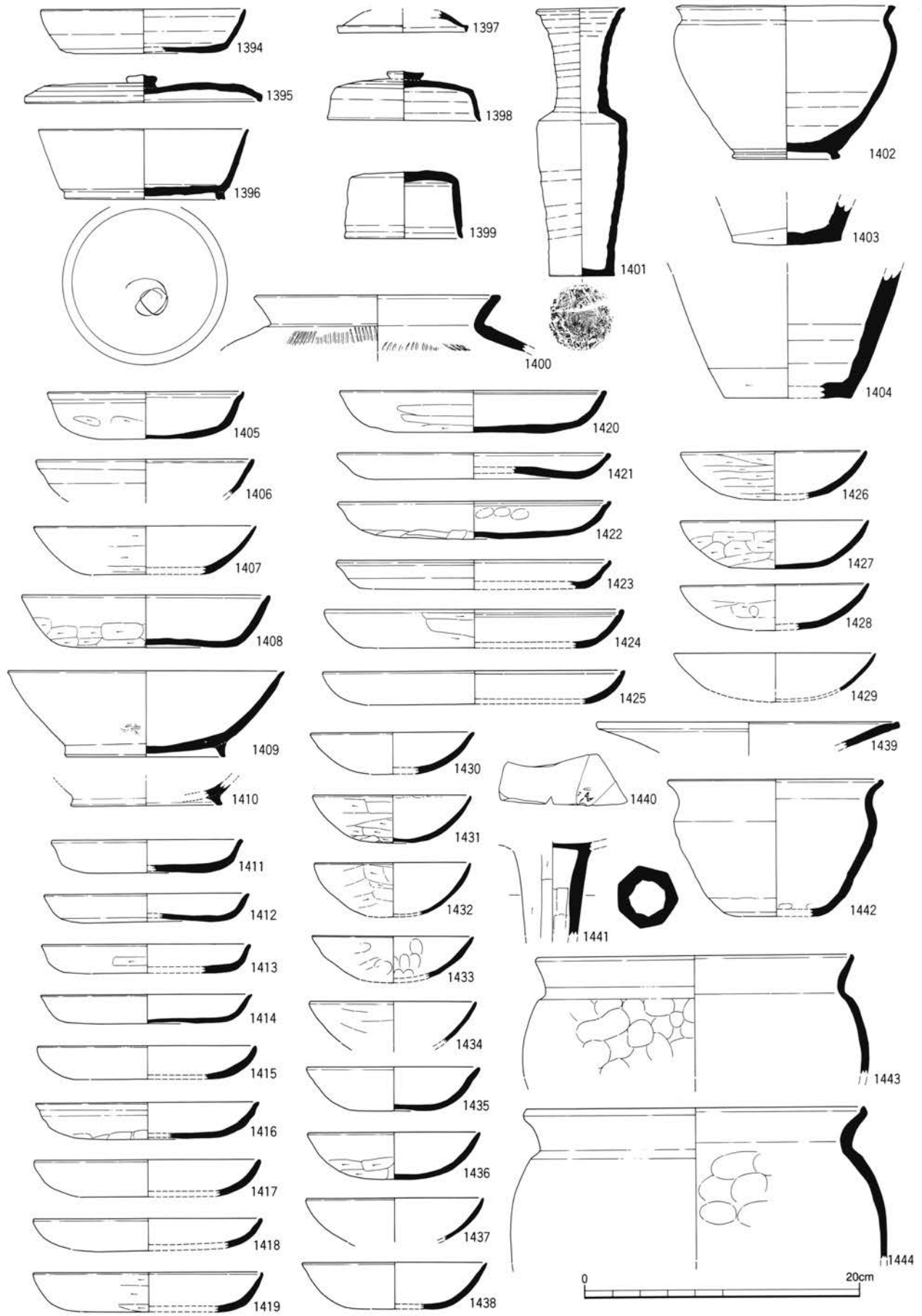
S K 363090 ; 1278~1357

出土土器实测图(38)




S K 363090 ; 1358~1393

出土土器実測図(39)




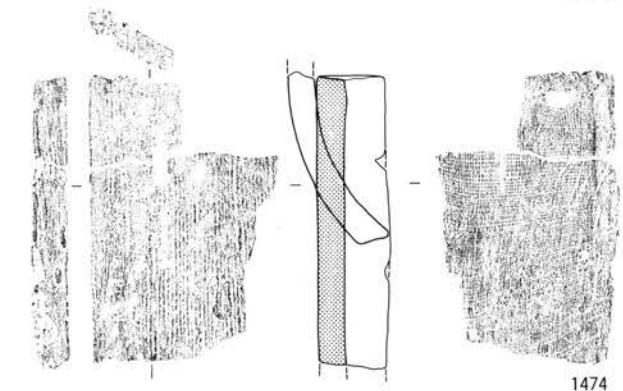
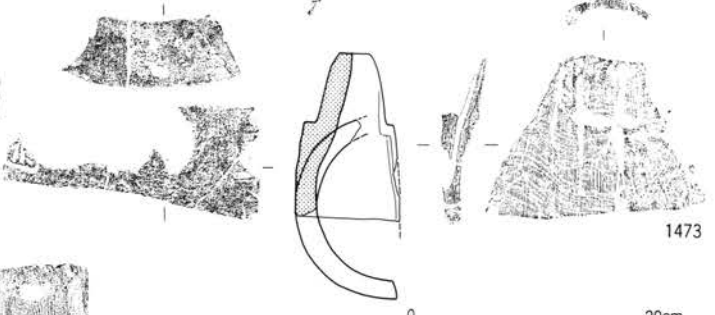
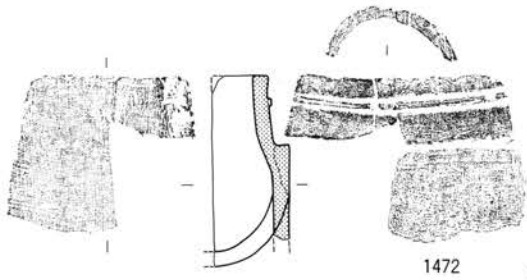
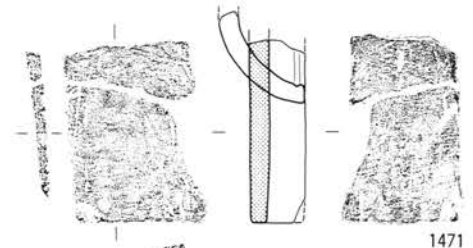
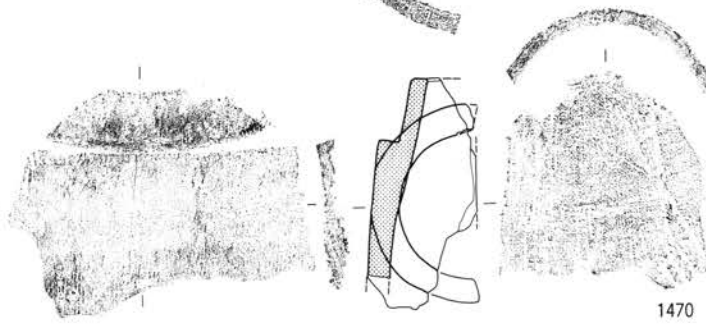
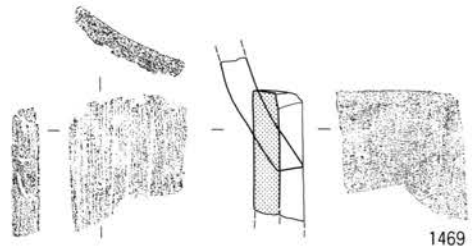
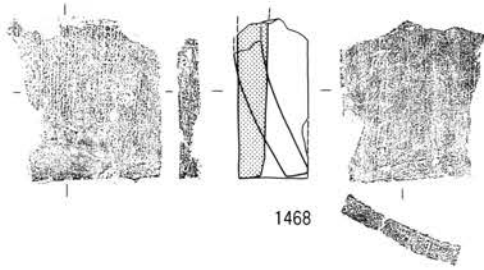
S K 363090 ; 1394~1404 S K 363105 ; 1405~1444

出土土器实测图(40)




S K 363105 ; 1445~1452 S B 362116 (P 15) ; 1453 · 1454 · 1456
 S B 362116 (P 18) ; 1455 S B 362117 (P 22) ; 1457~1459
 S B 362117 (P 23) ; 1460 S B 363081 (P 21) ; 1461
 S D 362111 ; 1462~1465

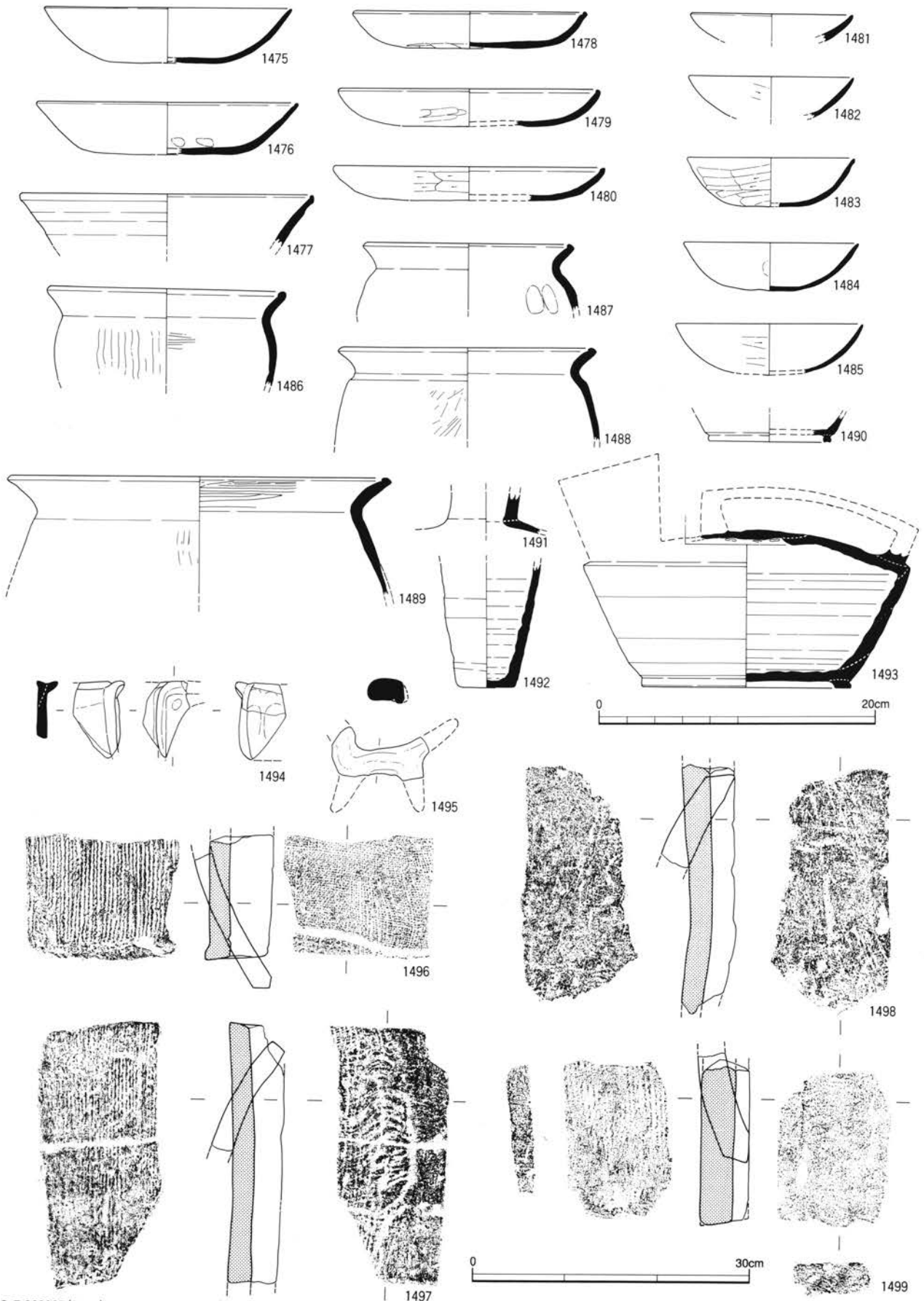
出土土器実測図(41)



1473 刻印部分拡大



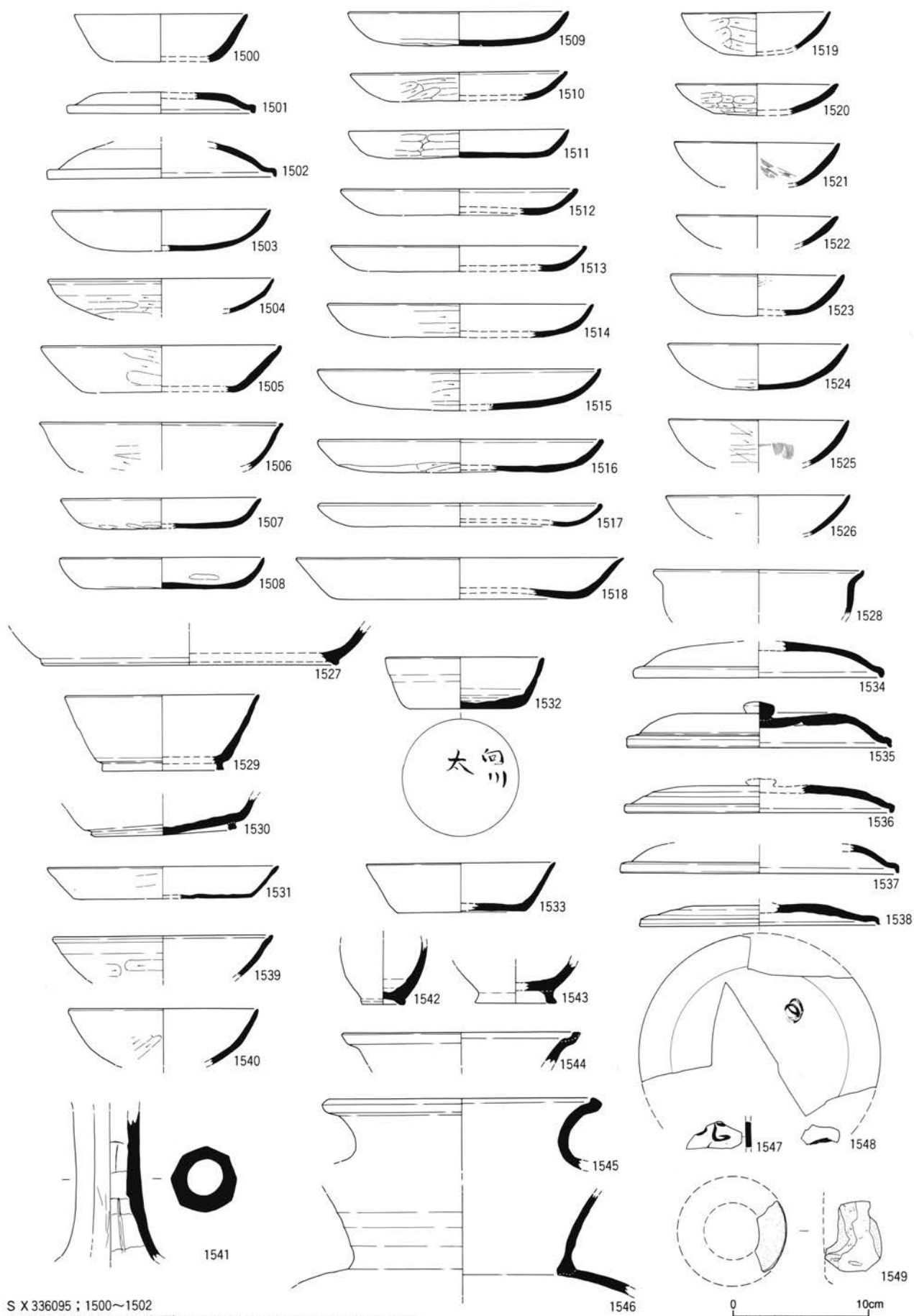
S D 362111 ; 1466 S D 362101 ; 1467~1469 S D 363100 ; 1470
 S K 363090 ; 1471~1473
 二条三坊十五町宅地包含層(A 6 b地区) ; 1474



S B 336005 (P157); 1475 S B 336005 (P126); 1476
 S B 329004 (P15); 1477 · 1480 S B 336005 (P159); 1478 · 1482 · 1484 · 1497
 S B 336005 (P124); 1479 S B 329004 (P16); 1481 · 1494
 S B 336005 (P164); 1483 S B 336005 (P104); 1485 · 1486

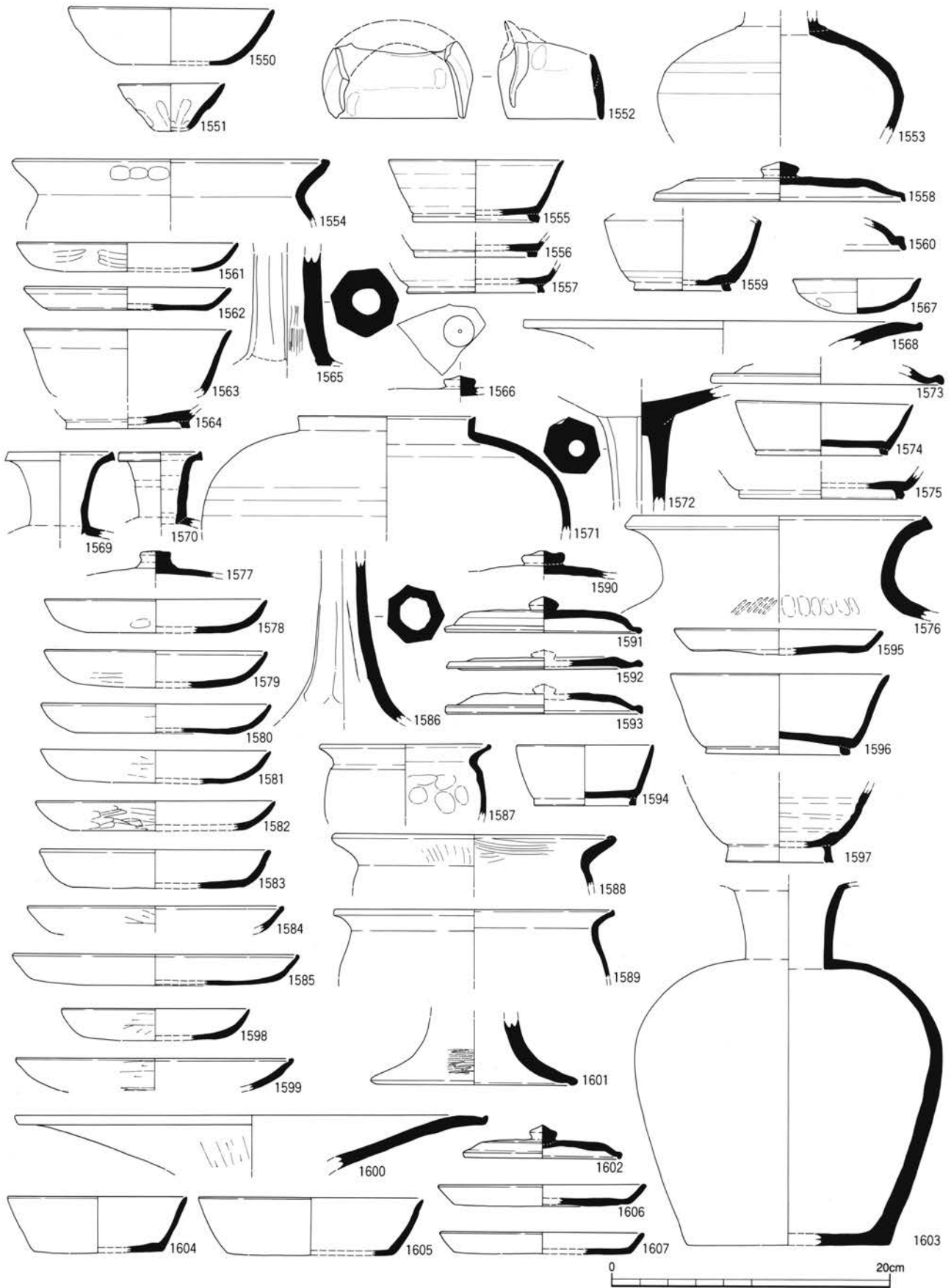
S B 360002 (SK136); 1487 S B 336005 (SK167); 1488 S B 336005 (P121); 1489
 S X 361064; 1490 · 1491 · 1495 S A 336007 (P132); 1492
 S B 336005 (P104 · P164); 1493 S B 336005 (P161); 1496
 S B 336002 (P135); 1498 S A 329006 (P19); 1499

出土土器实测图(43)

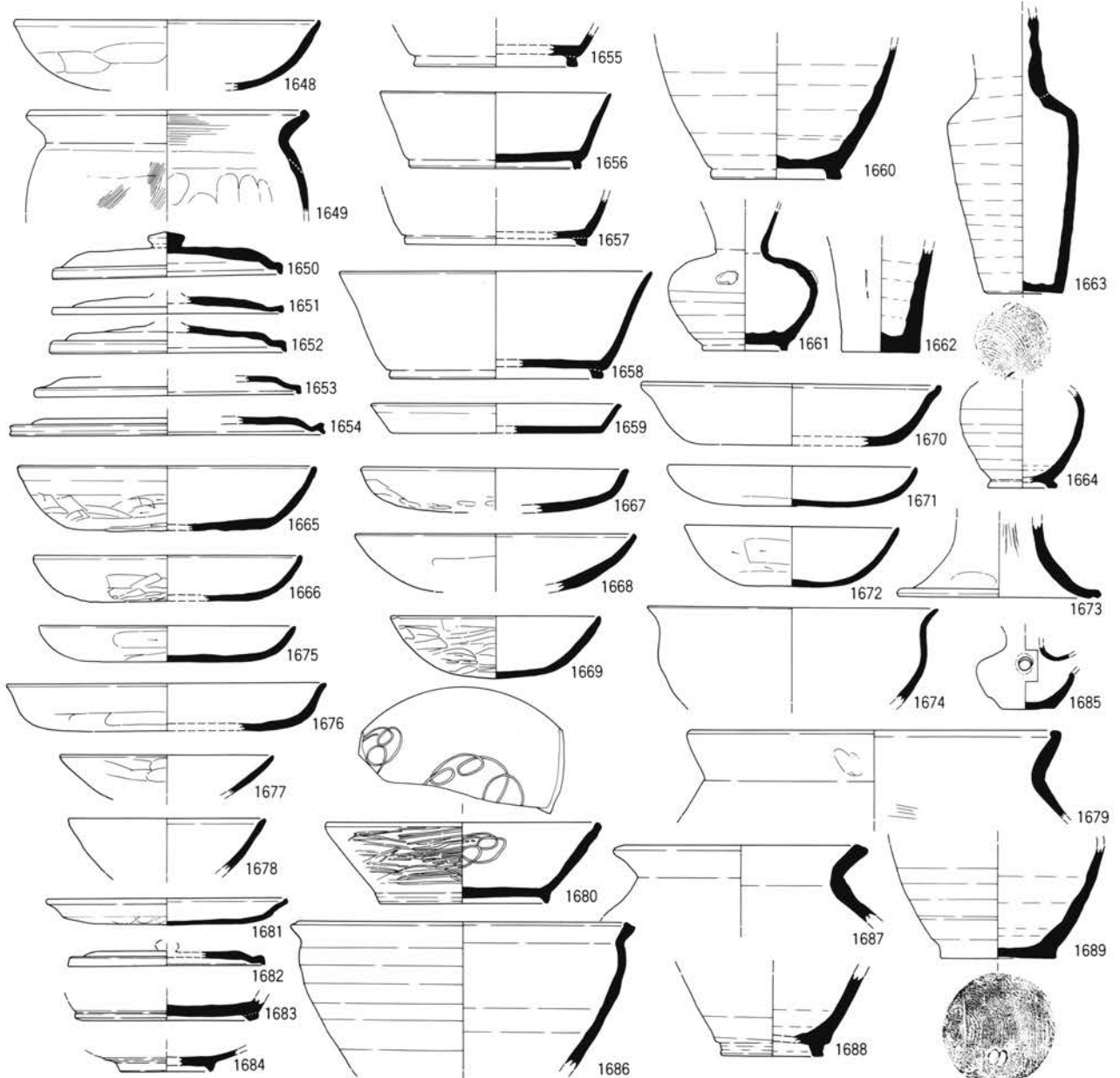
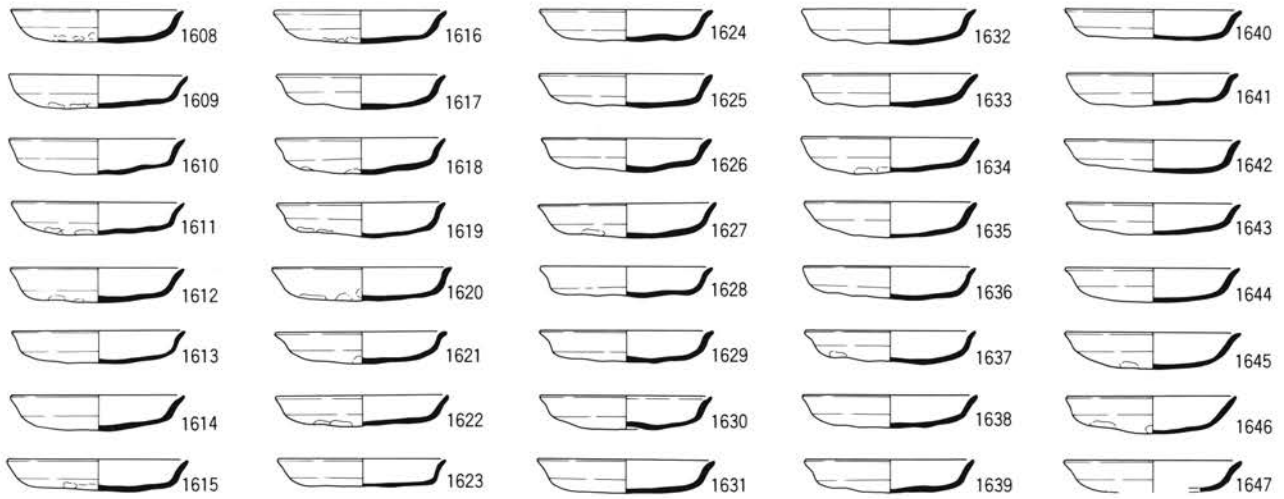


S X 336095 ; 1500~1502
 S K 336158 (S D 329009上面) ; 1503~1532 · 1534~1538 · 1544 · 1545
 S X 361064 ; 1533 二条四坊二町宅地(A 2 地区)包含層 ; 1539~1541 · 1543 · 1547~1549 S D 329010 ; 1542 S D 329008 ; 1546

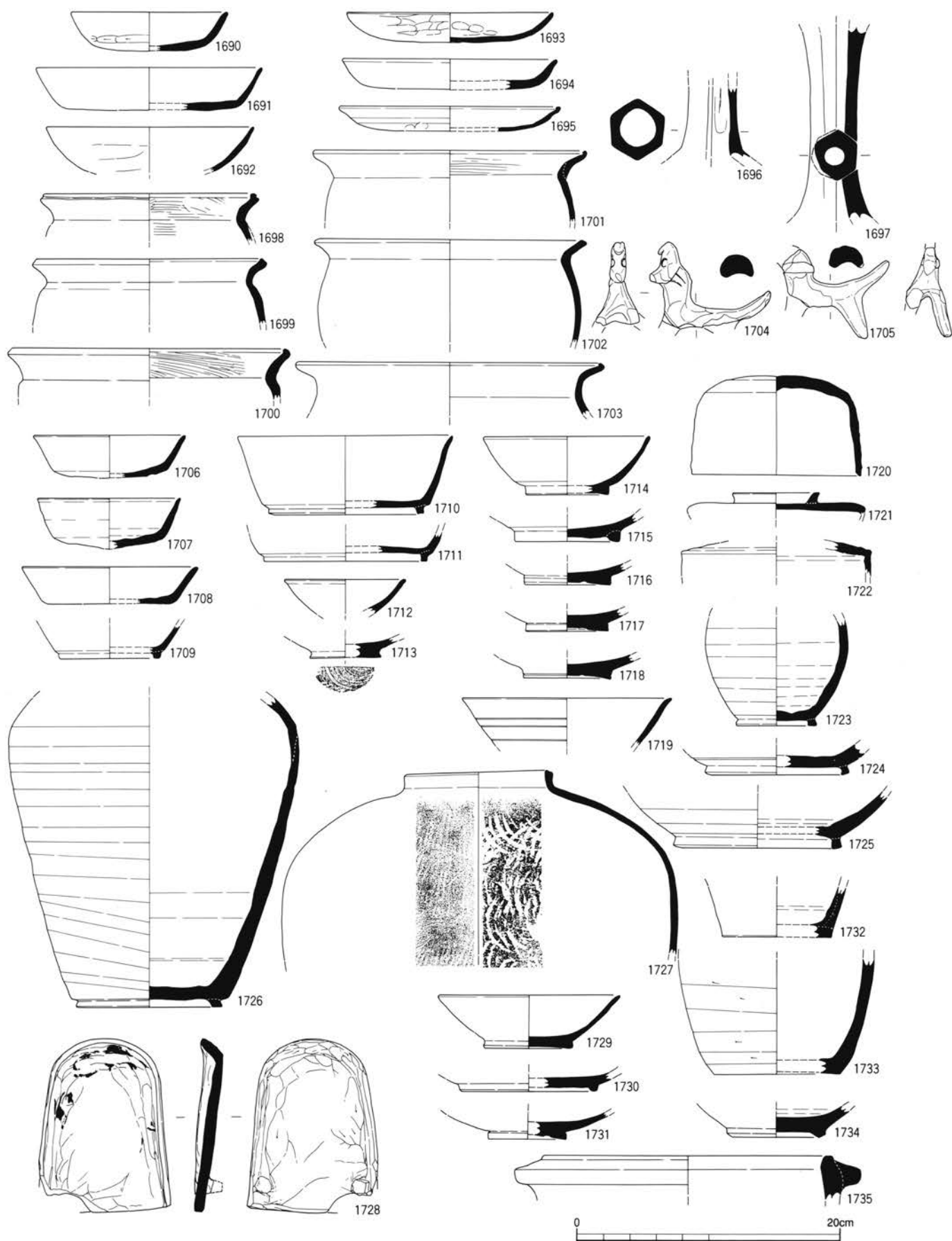
出土土器実測图(44)



二条四坊二町宅地包含層(B1b地区); 1550~1553
 S B 399518; 1555 S B 399518(P 9); 1554 S B 399518(P 4); 1556 · 1558 S B 399415(P 5); 1565 S E 333002; 1567~1576
 S B 399518(P 5); 1557 S B 399518(P 7); 1559 S B 399518(P 1); 1560 S K 315011(上層); 1577~1597 S K 315011(中·下層); 1598~1605
 S B 399415(P 14); 1561 S B 399415(P 12); 1562~1564 · 1566 S K 315012; 1606 · 1607

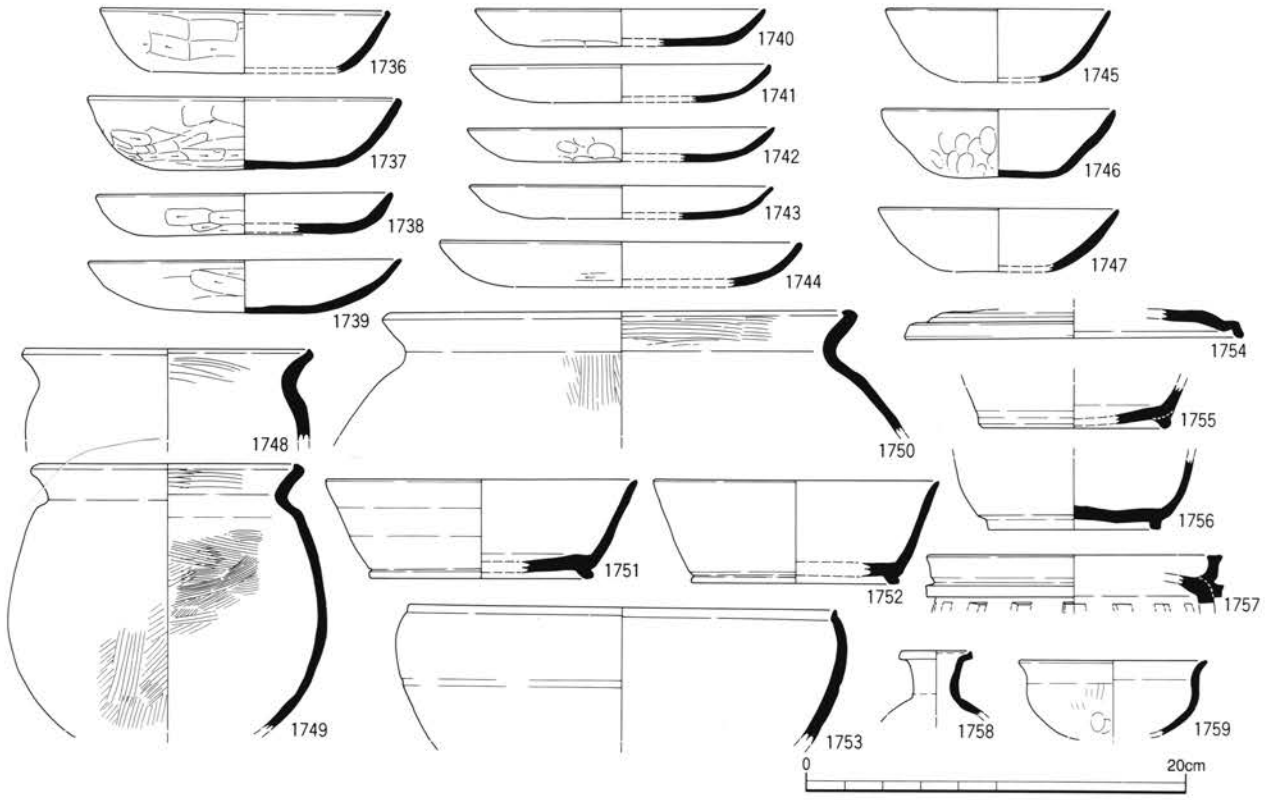


S X 399594 ; 1608~1647
 二条四坊三町宅地包含層 (B 2 a · B 4 · B 7 地区) ; 1648~1664
 S E 385537 ; 1665~1669 S K 385550 ; 1670~1673
 S D 333004 ; 1674 S K 385517 ; 1675 · 1676 S E 334007 (7 町) ; 1677~1689




S R 334010 ; 1690~1694 · 1696~1703 · 1705 · 1706 · 1708~1711 · 1713 ·
 1715~1719 · 1721~1727 · 1729 · 1731 · 1732 · 1734 · 1735
 S X 385538 ; 1695 · 1704 · 1712 · 1720 · 1728 · 1733
 S D 303007 · S X 385538 ; 1707 S R 303016 ; 1714 · 1730

出土土器実測図(47)

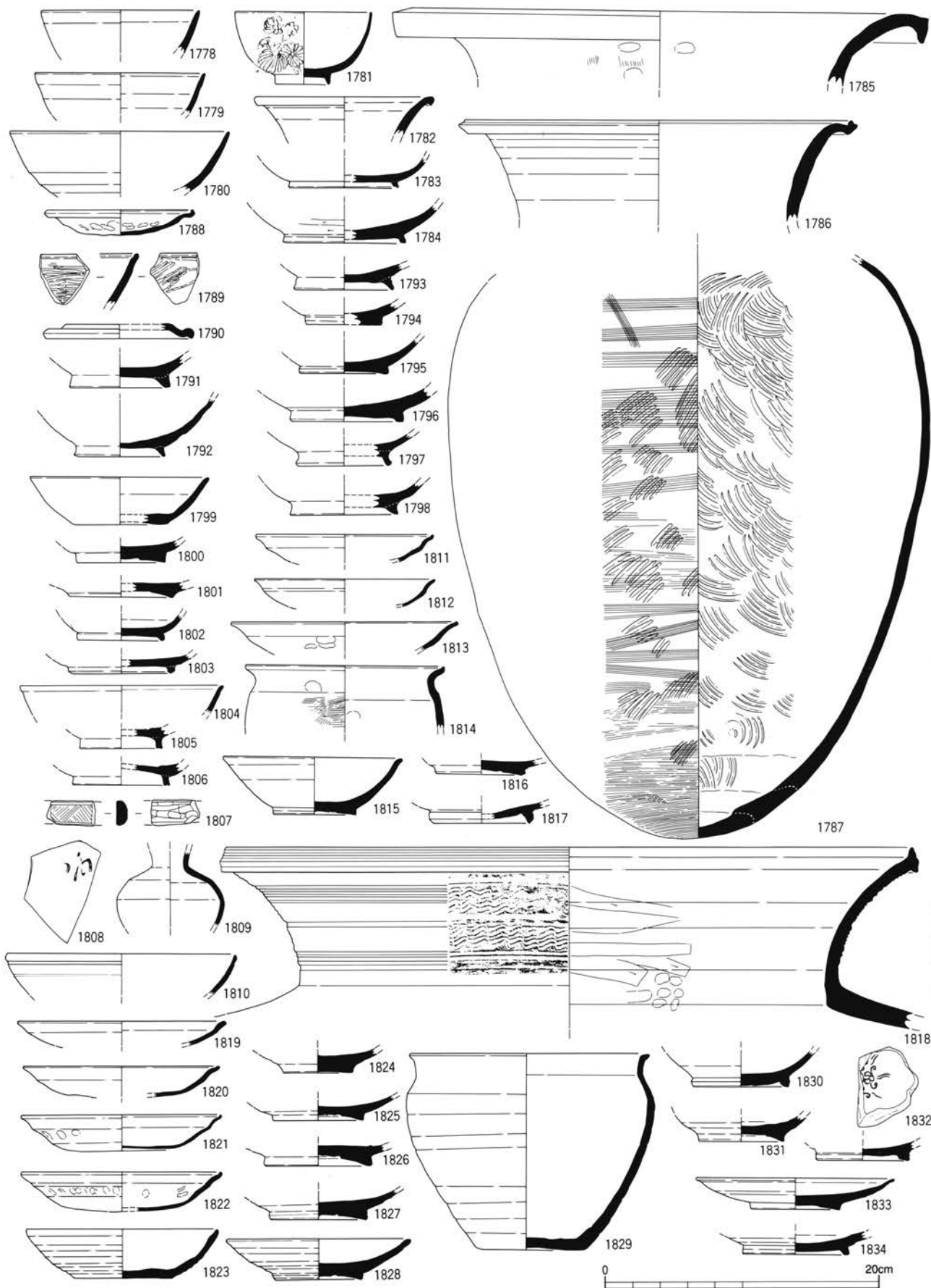


二条四坊七町宅地包含層(B1 a · B 3 · B 5 b地区) ; 1736~1759

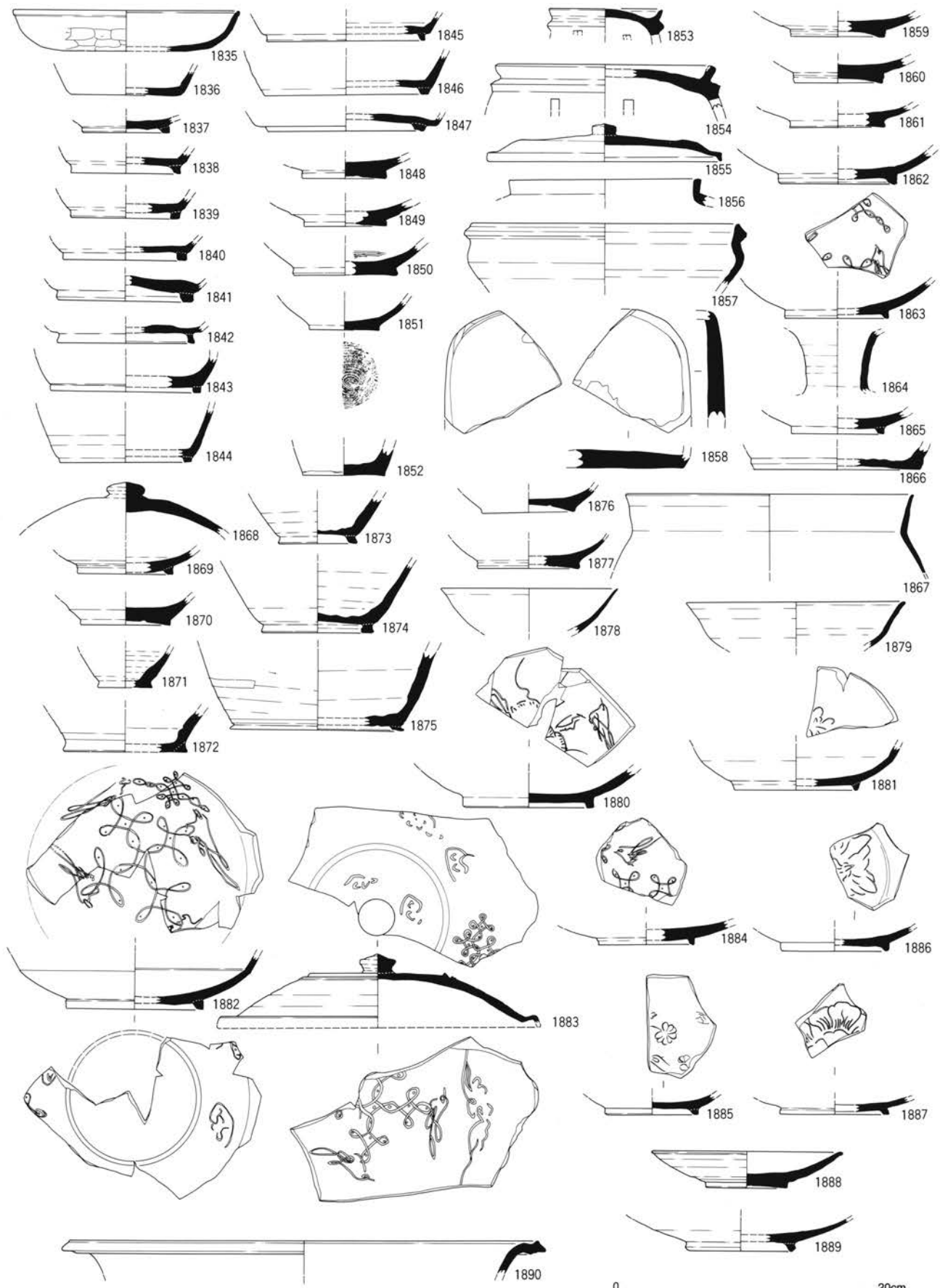
出土土器实测图(48)



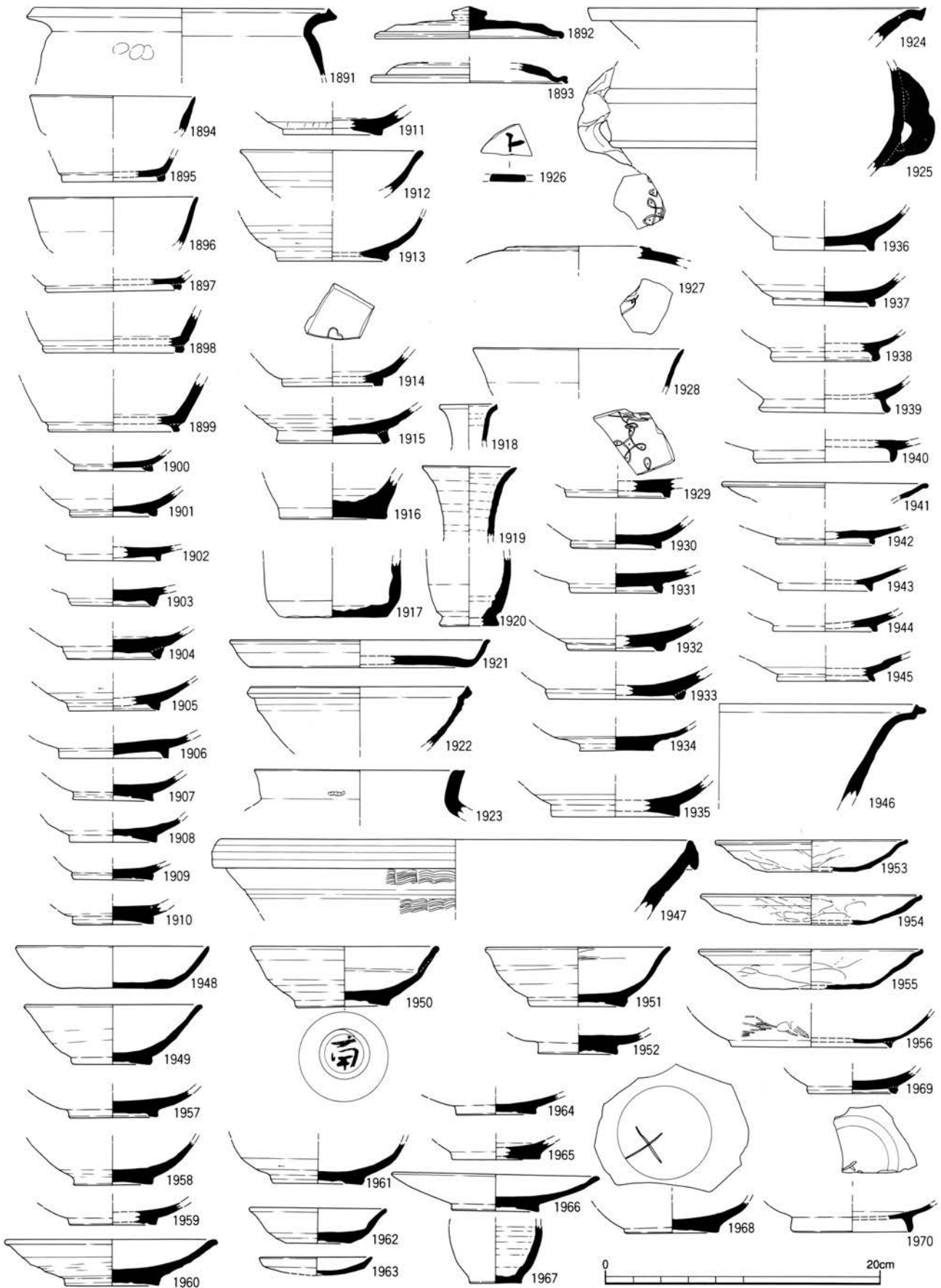
二条四坊三町宅地包含層(B 2 a · B 3 · B 4 地区); 1760~1767 S B 385516; 1768
 二条四坊七町宅地包含層(B 1 a · B 3 · B 5 a · B 5 b 地区); 1769~1772
 S B 385511(P 13); 1773 S B 385511(P 24); 1774 · 1777 S X 385538; 1775 · 1776



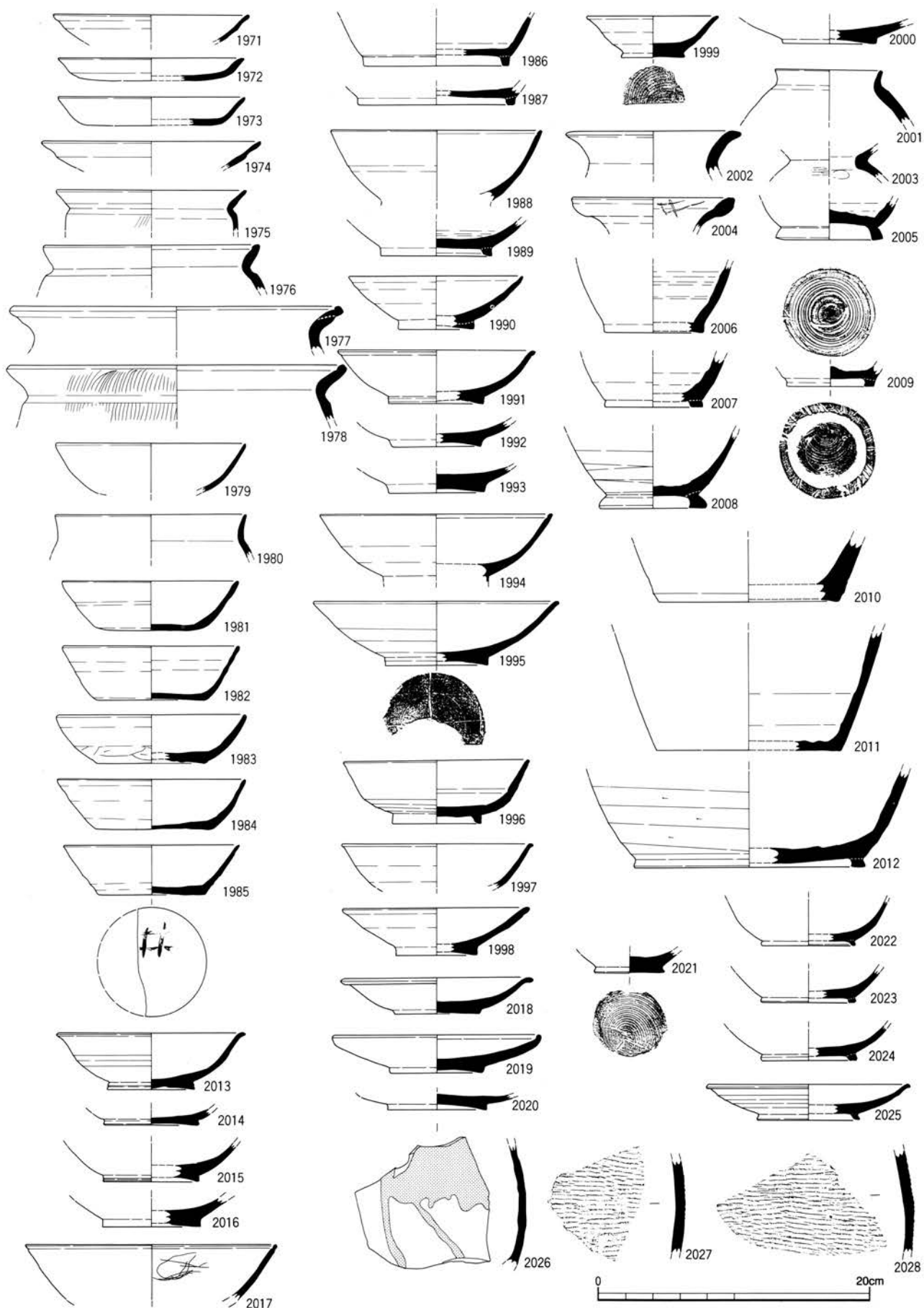
村田里16坪包含層；1778~1785 S E 384108(17坪)；1786・1787 S E 363115(18坪)；1788~1792
 村田里18坪包含層；1793~1798 村田里19坪包含層；1799~1810
 S E 399421(20坪)；1811~1818 S E 399503(20坪)；1819~1834



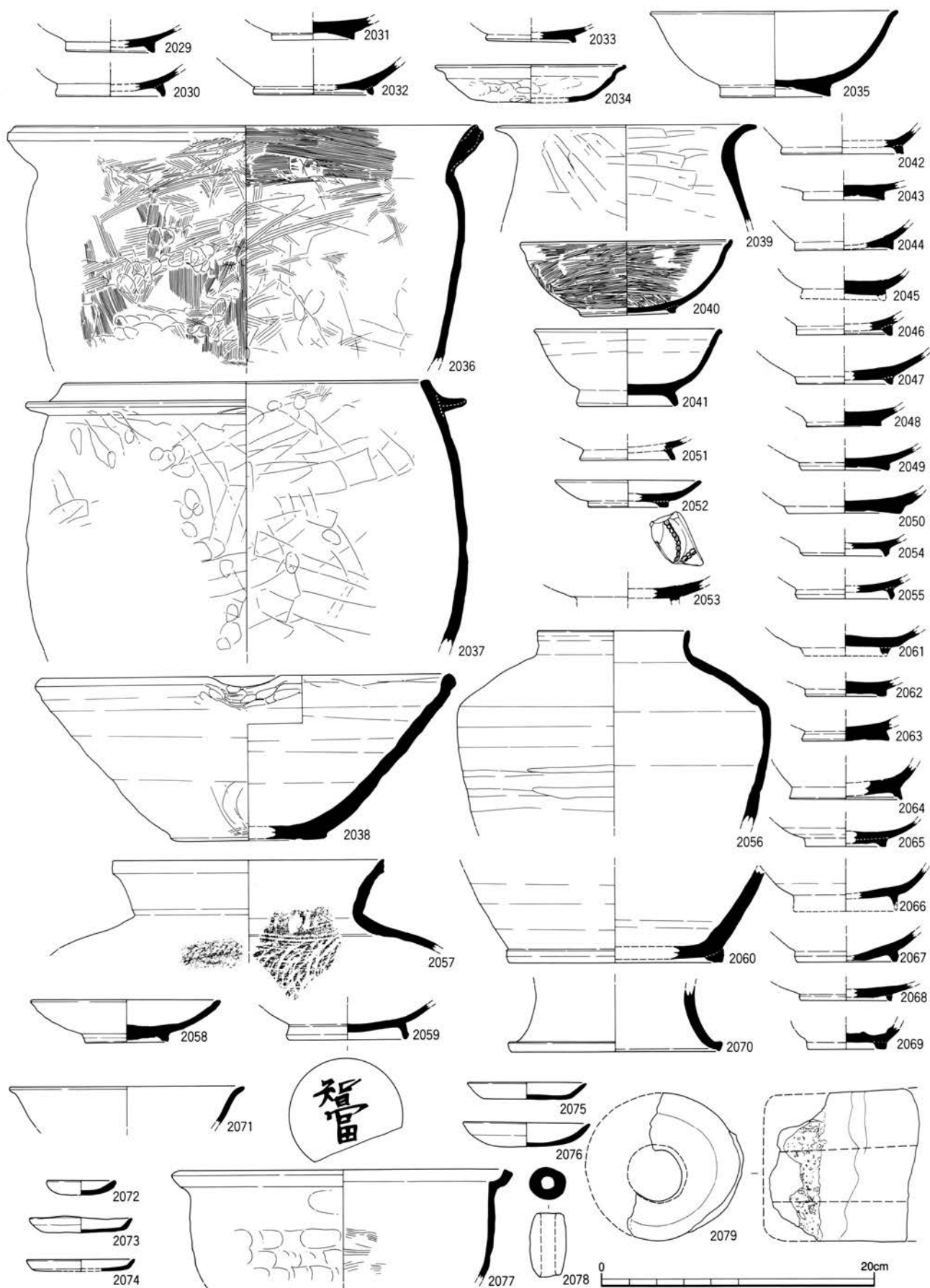
S D 333007 (20・21坪) ; 1835~1863・1882
 S K 399505 (20坪) ; 1864~1867
 村田里20坪包含層 ; 1868~1879・1881・1883~1890 S D 399599 ; 1880



村里20坪包含層；1891~1947 S E 385536(29坪)；1948~1952
 S E 385543(29坪)；1953~1960 S K 385322(29坪)；1961・1962
 村里29坪包含層；1963~1970



S D 385229 (29・30坪) ; 1971~2028




S D 330002 (20坪) ; 2029・2030
 村田里20坪包含層 ; 2032・2078
 S E 385543 (29坪) ; 2034・2035
 S E 385519 (30坪) ; 2039~2041

S D 399515 (20坪) ; 2031
 S D 385266 (29・30坪) ; 2033
 S E 385544 (29坪) ; 2036~2038
 村田里30坪包含層 ; 2042~2058・2060・2075

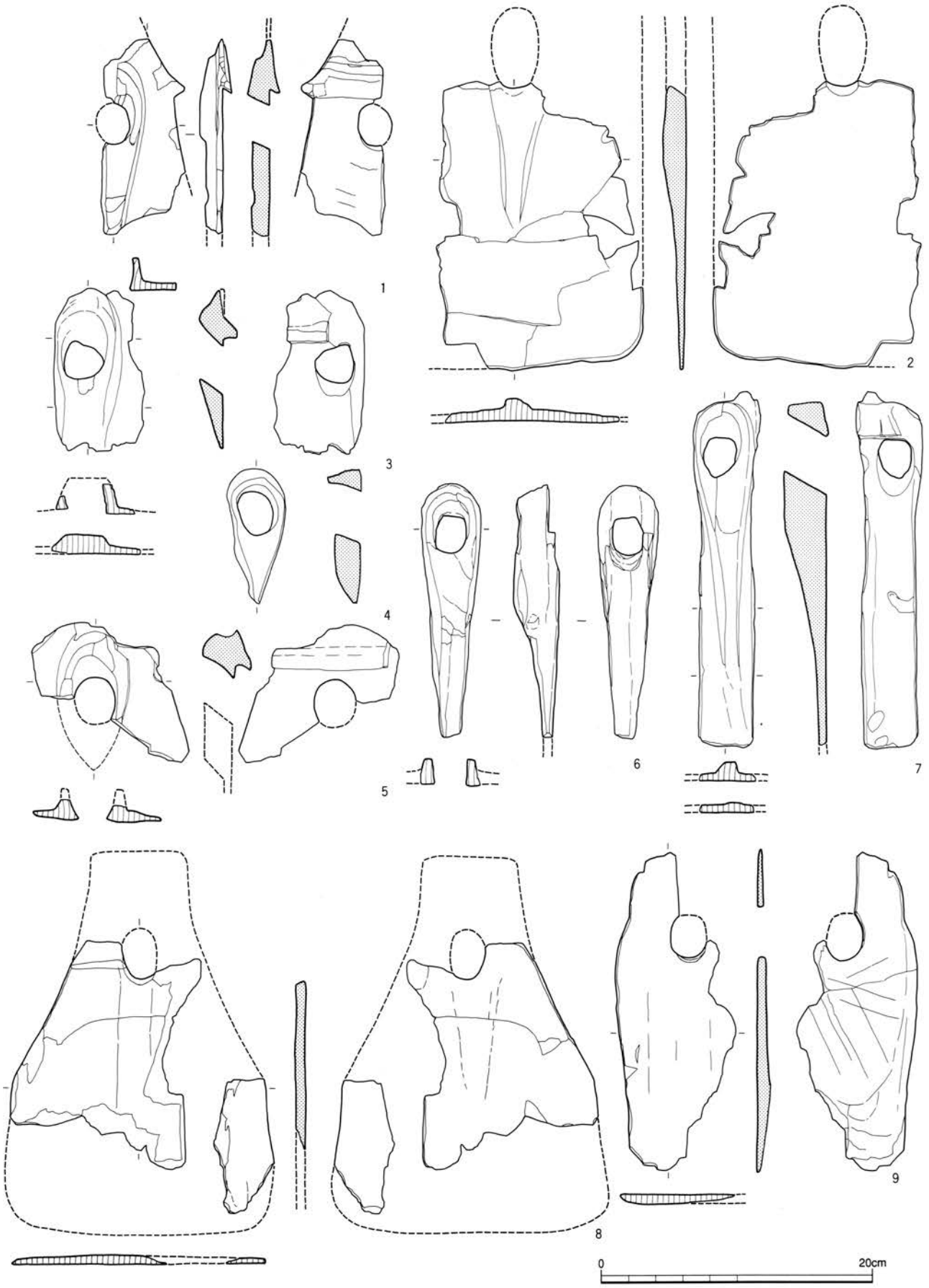
村田里30 (19)坪包含層 ; 2059
 村田里31坪包含層 ; 2061~2064
 村田里32坪包含層 ; 2065~2070
 村田里20坪包含層 ; 2071
 A 6 b S K 44 ; 2072 B 8 S D 59 ; 2073 A 5 S D 18 ; 2074
 A 5 S D 75 ; 2076 B 8 S D 315 ; 2077 B 5 b S K 101 ; 2079

出土土器実測図(54)



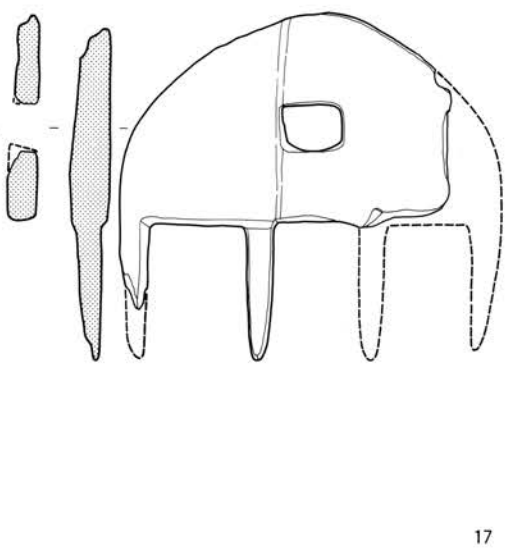
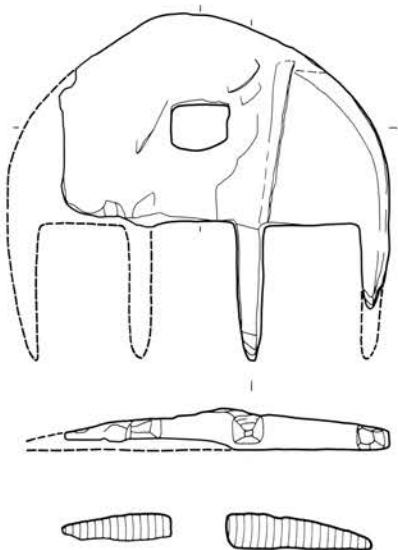
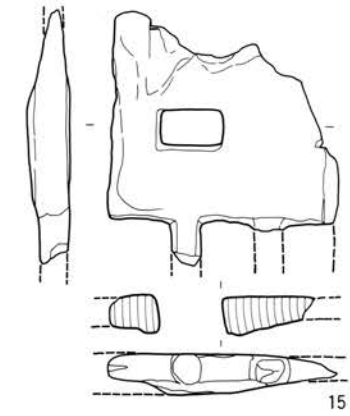
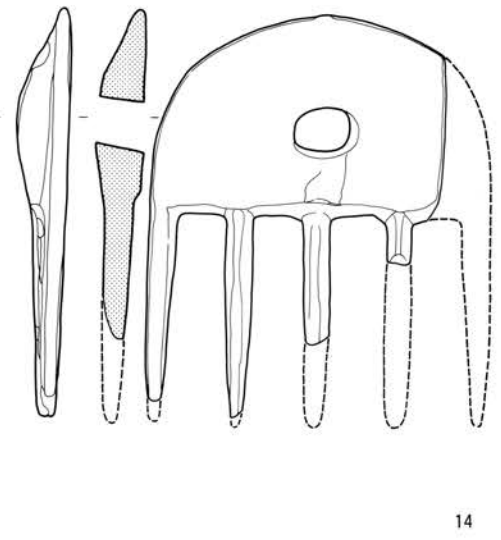
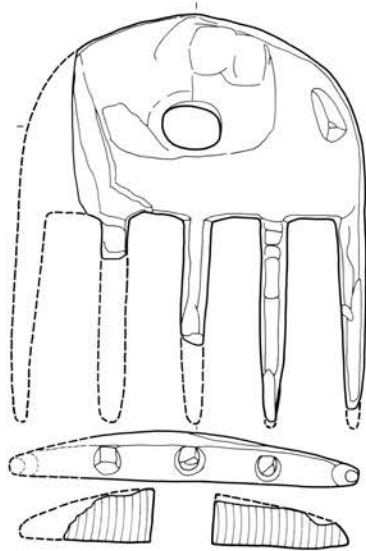
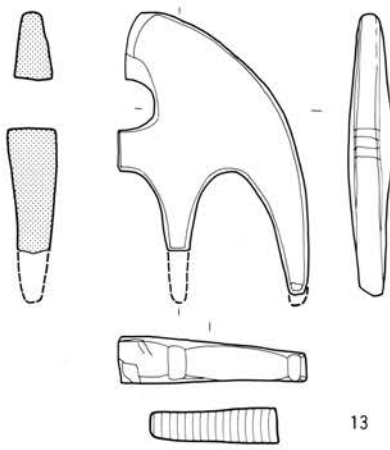
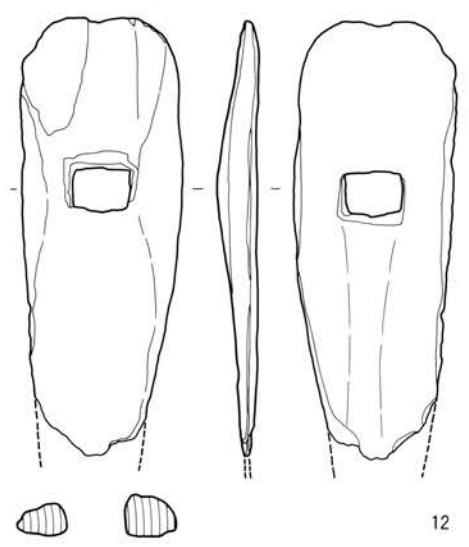
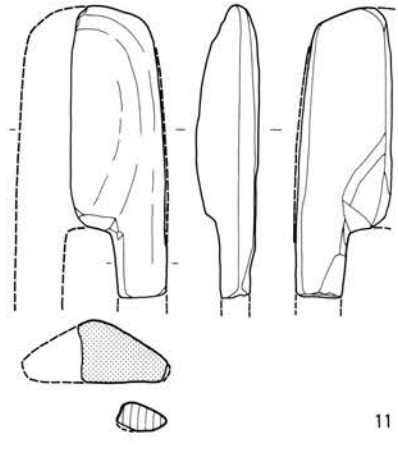
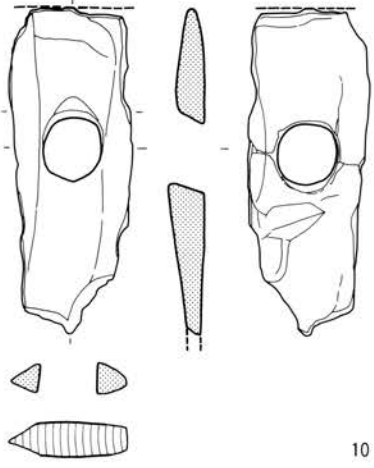
A1P176;2080 A5SD58;2081 A6aSD18;2082 · 2089 B1aSD220;2083
 B8SD71;2084 村里29坪包含層;2085 · 2097 A3SD28;2086 A6aSD30;2087
 A3SD41;2088 B4bSD25;2090 A5SD37;2091 A6bSD10;2092 A6BSD36;2093
 B3SD26;2094 村里19坪包含層;2095 A3SD06;2096 B6SK21;2098 A4SD02;2099
 A4SD18;2100 A5SD10;2101 A4SX165;2102 A6bSD52;2104 A4SD15;2105
 村里30坪包含層;2106 · 2121 · 2123 · 2129 A6aSD26;2107 A5SD53;2108
 B7SD30;2109 B3SD20;2110 村里18坪包含層;2103 · 2111 · 2114
 A6aSD25;2112 A5SD63;2113 A6aSD22;2115 · 2117 A5SD68;2116
 B5bSD264;2118 B8SD31;2119 A5SD03;2120 SK337006;2122 · 2126 · 2127
 B1aSD202;2124 A5SD57;2125 B6P86;2128 SE385544;2130 · 2131

出土土器実測図(55)



S R303016 : 1 ~ 9

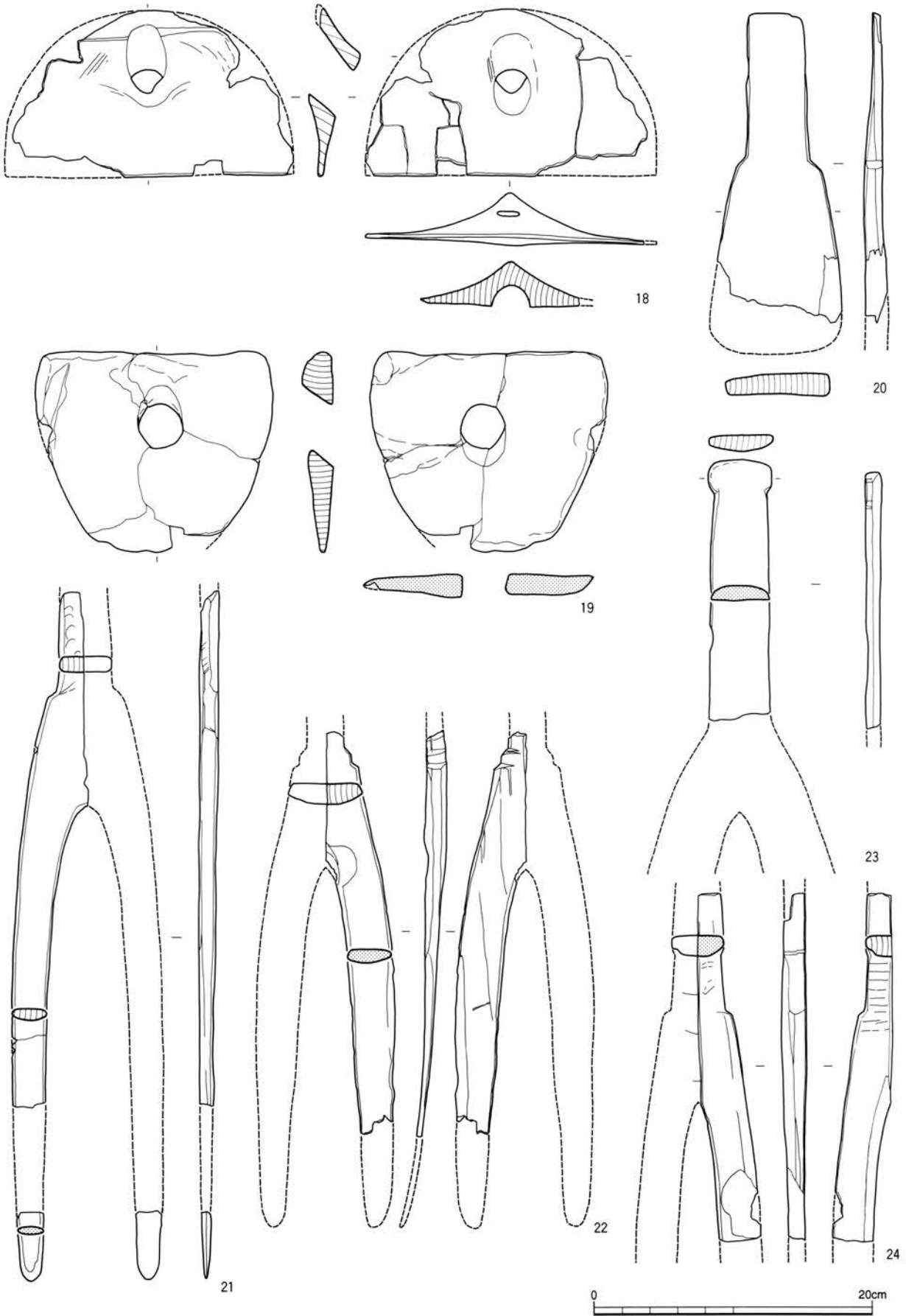
出土木器实测图(1)



0 20cm

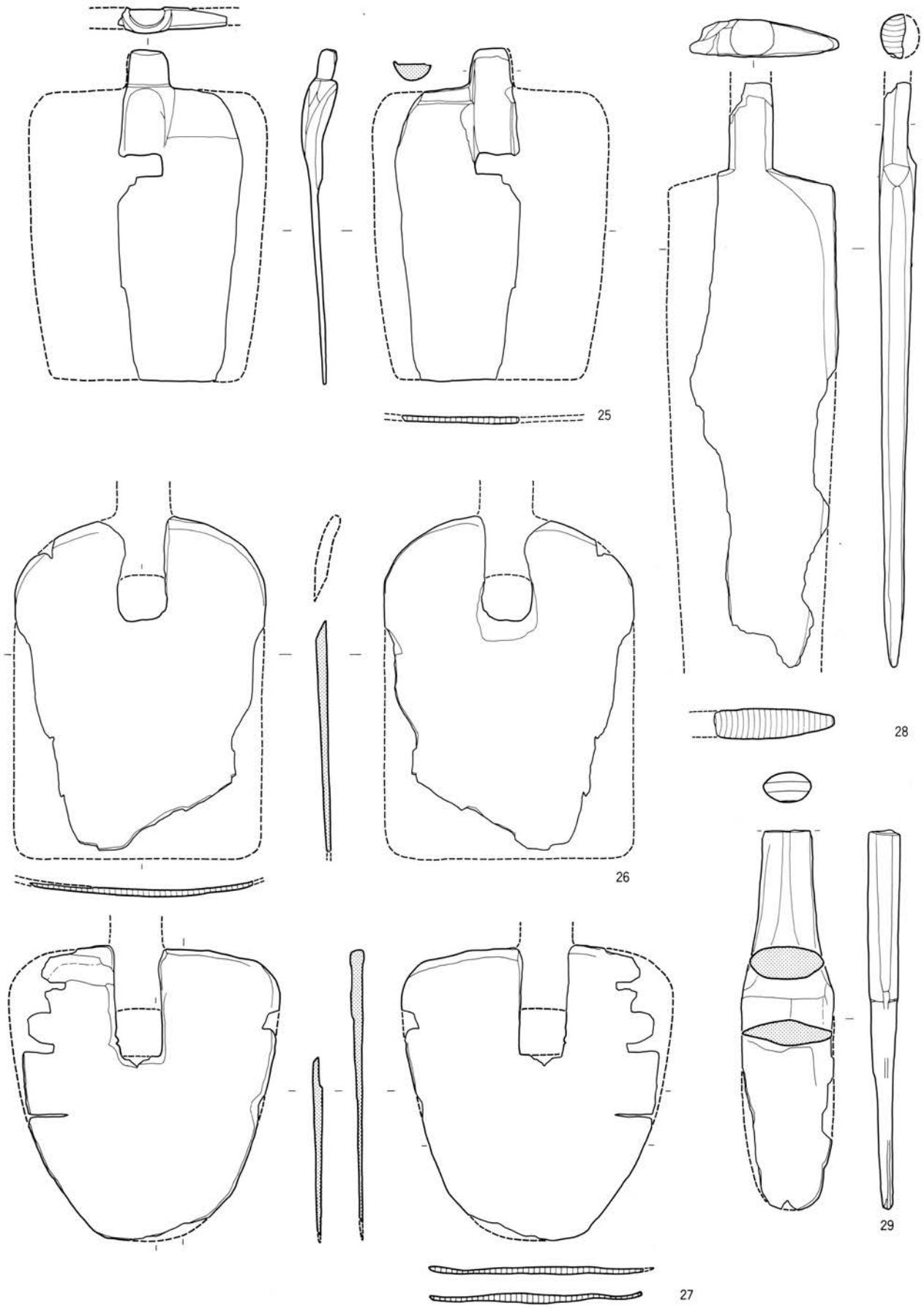
S R 303016 ; 10~17

出土木器实测图(2)



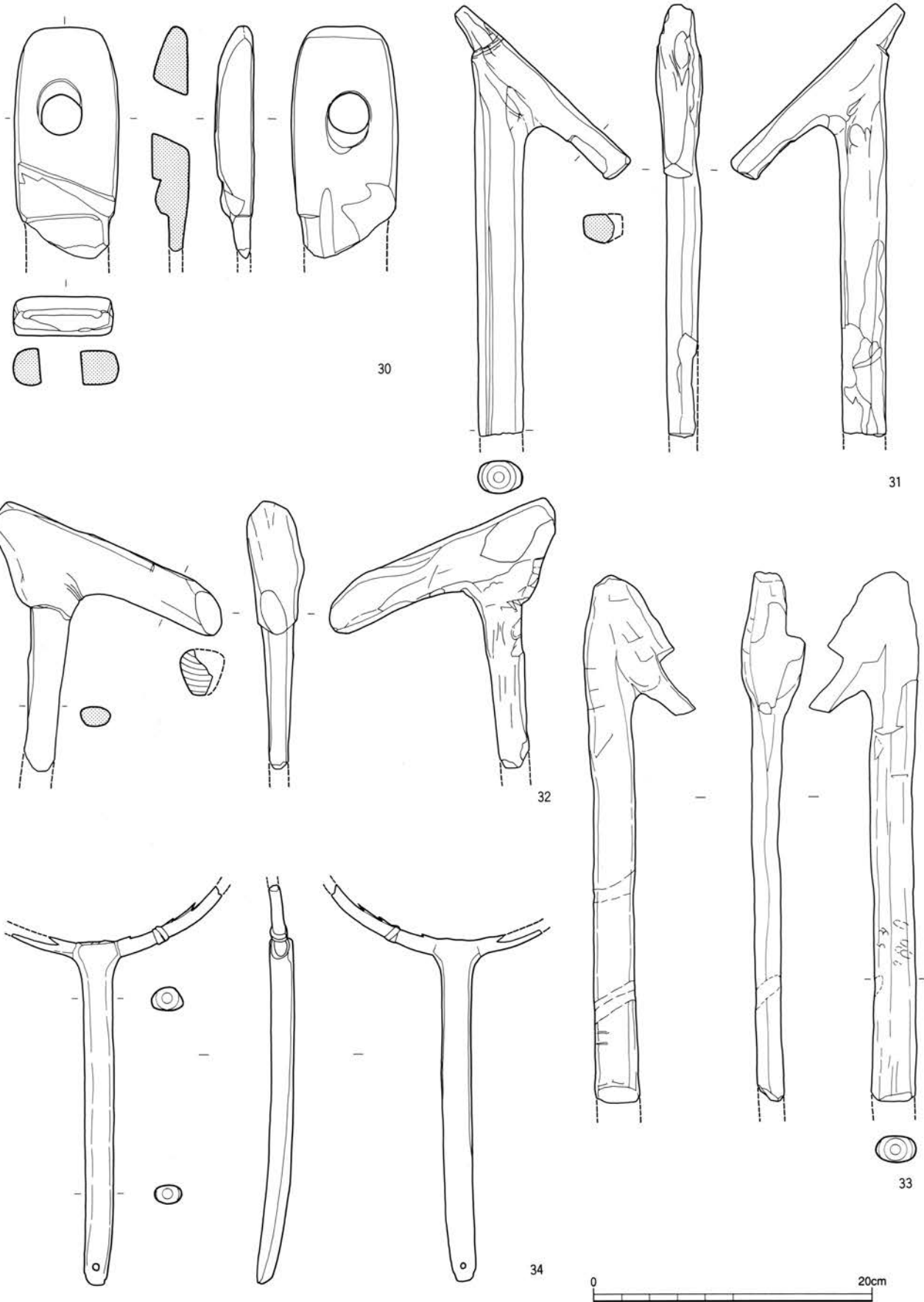
S R303016 ; 18~24

出土木器実測図(3)



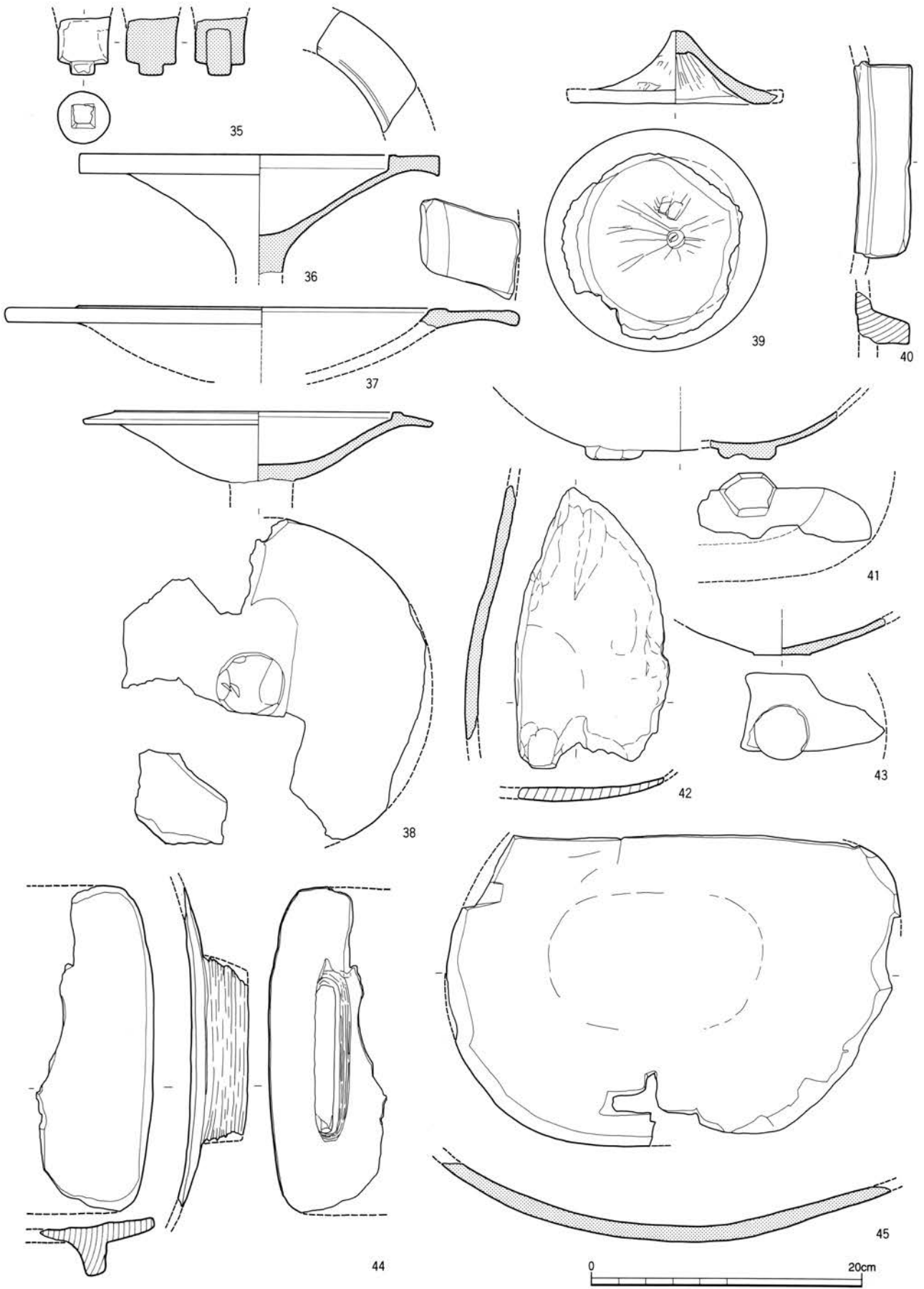
S R 303016 ; 25~29

出土木器実測図(4)




S R 303016 ; 30~34

出土木器実測図(5)




S R 303016 ; 35~45

出土木器实测图(6)



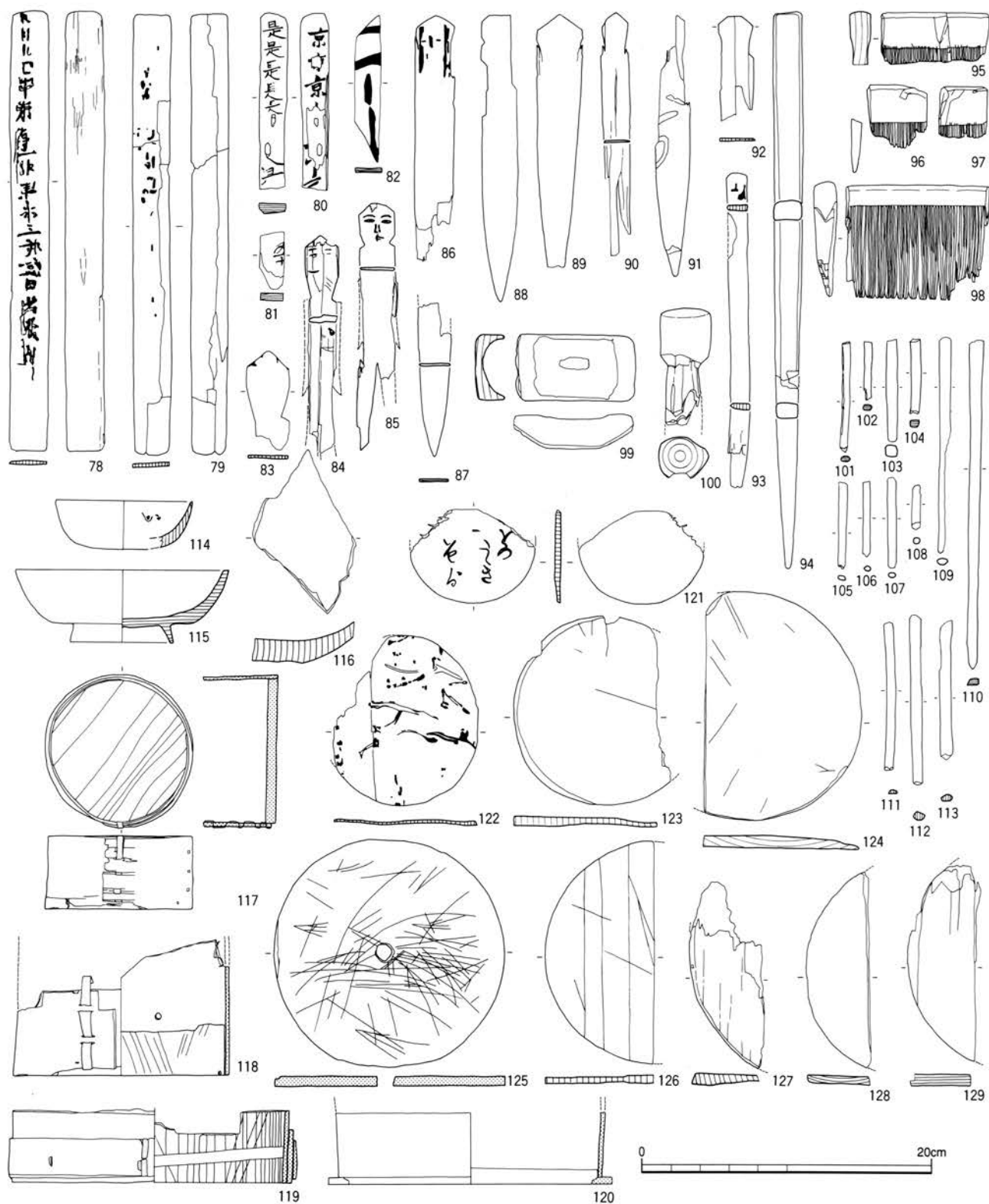
S R 303016 ; 46~63

出土木器实测图(7)



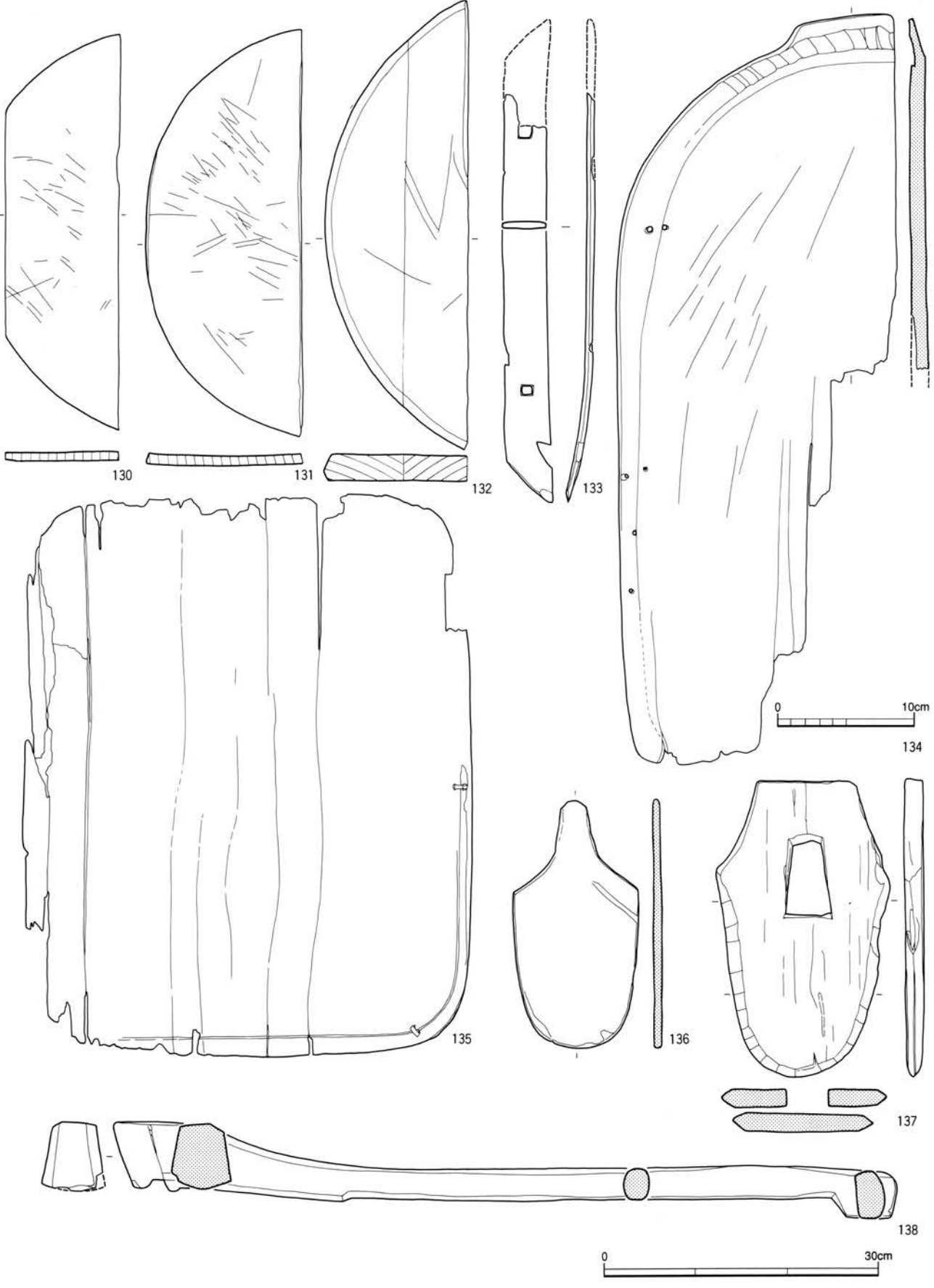
S R 303016 ; 64~77

出土木器实测图(8)

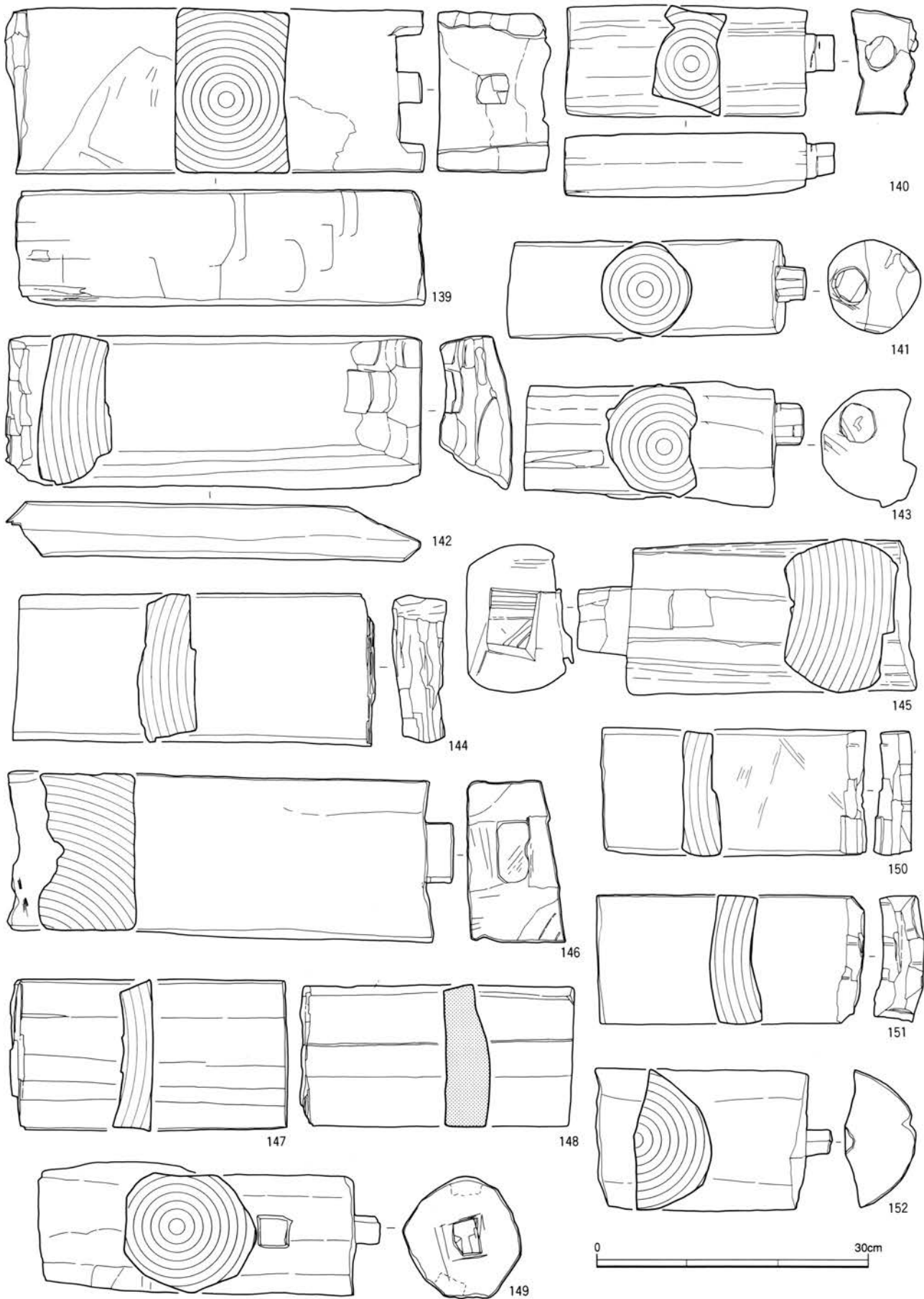


B地区包含層；78 S R 334010(S D 303007)；79・99
 S D 330002；80~83・93・101~103・116・122・127
 S D 333005；84・85・87・91・92・100・117・120・125・126・128
 S E 384092；86・88・89・94・124 S E 334007；90・95~98
 B地区包含層；104~114 A地区包含層；115
 S E 385544；118 S E 385537；119 S R 303016；121
 S E 333002；123 S K 385191；129

出土木器実測図(9)

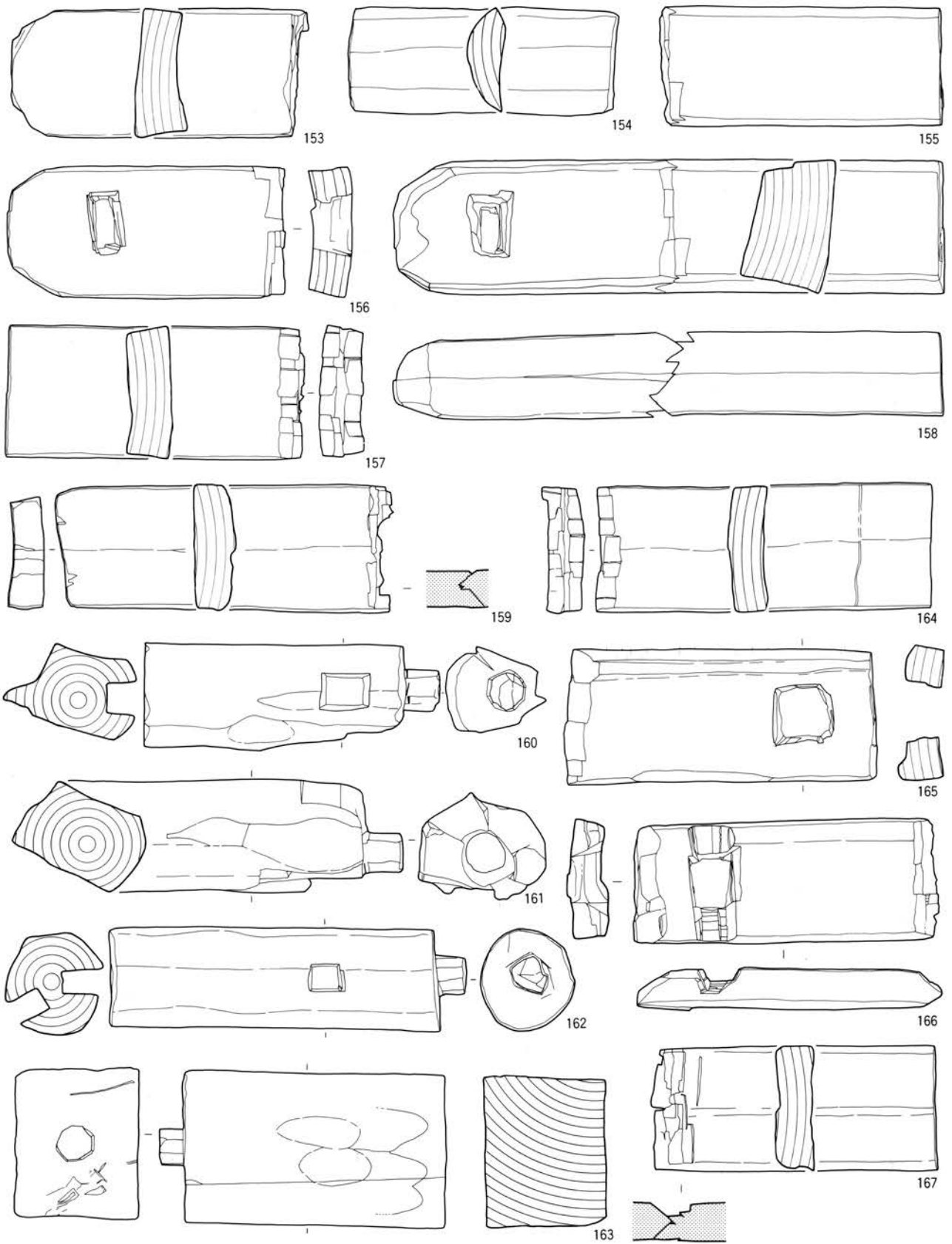


S E 385544 ; 130 · 131 B地区包含層 ; 132 · 133
 S D 333005 ; 134 · 135 S D 334009 ; 136 S D 330003 ; 137 · 138




S B362116 ; 139~152

出土木器实测图(11)



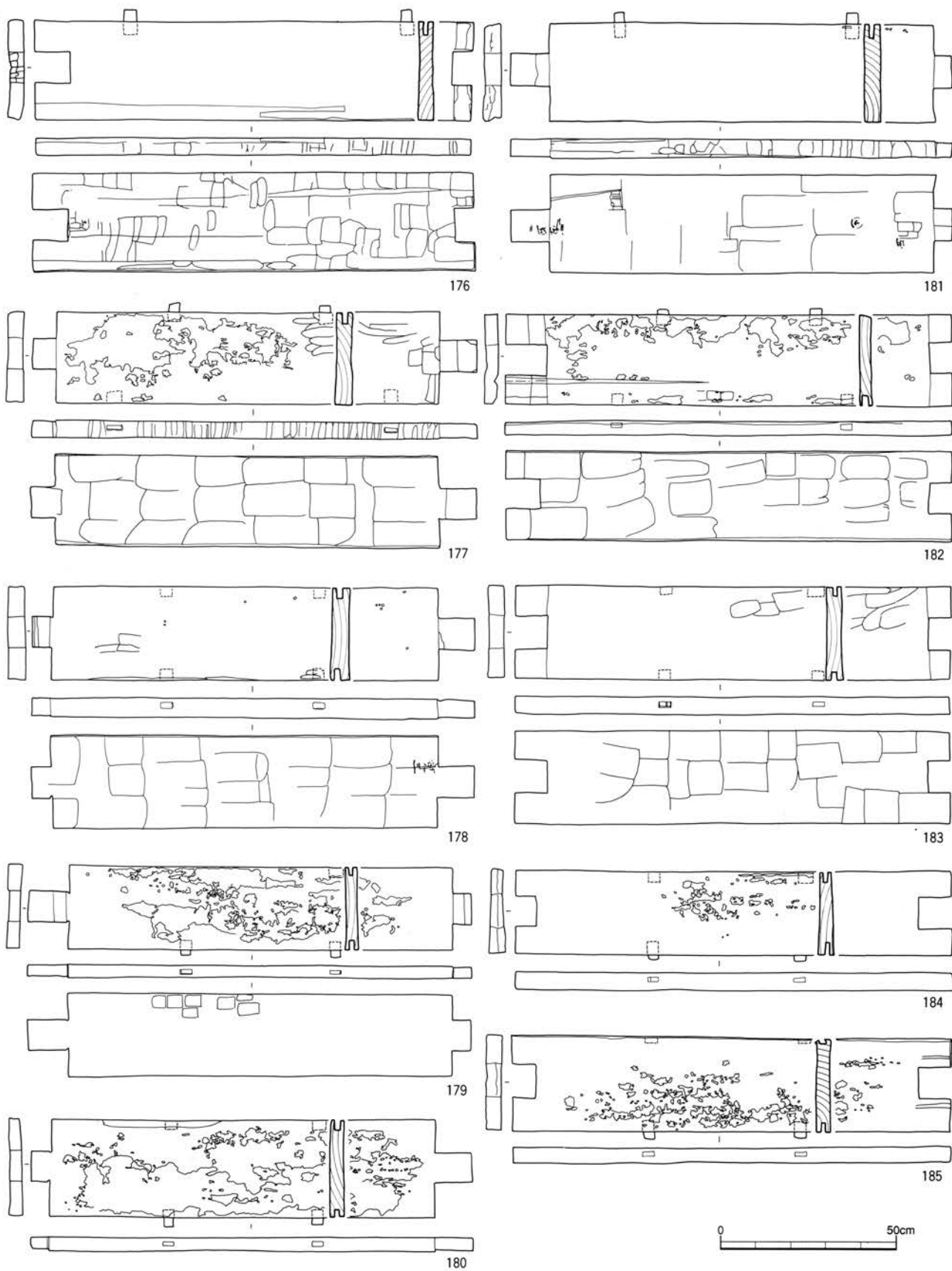
S B 362116 ; 153~167

出土木器实测图(12)



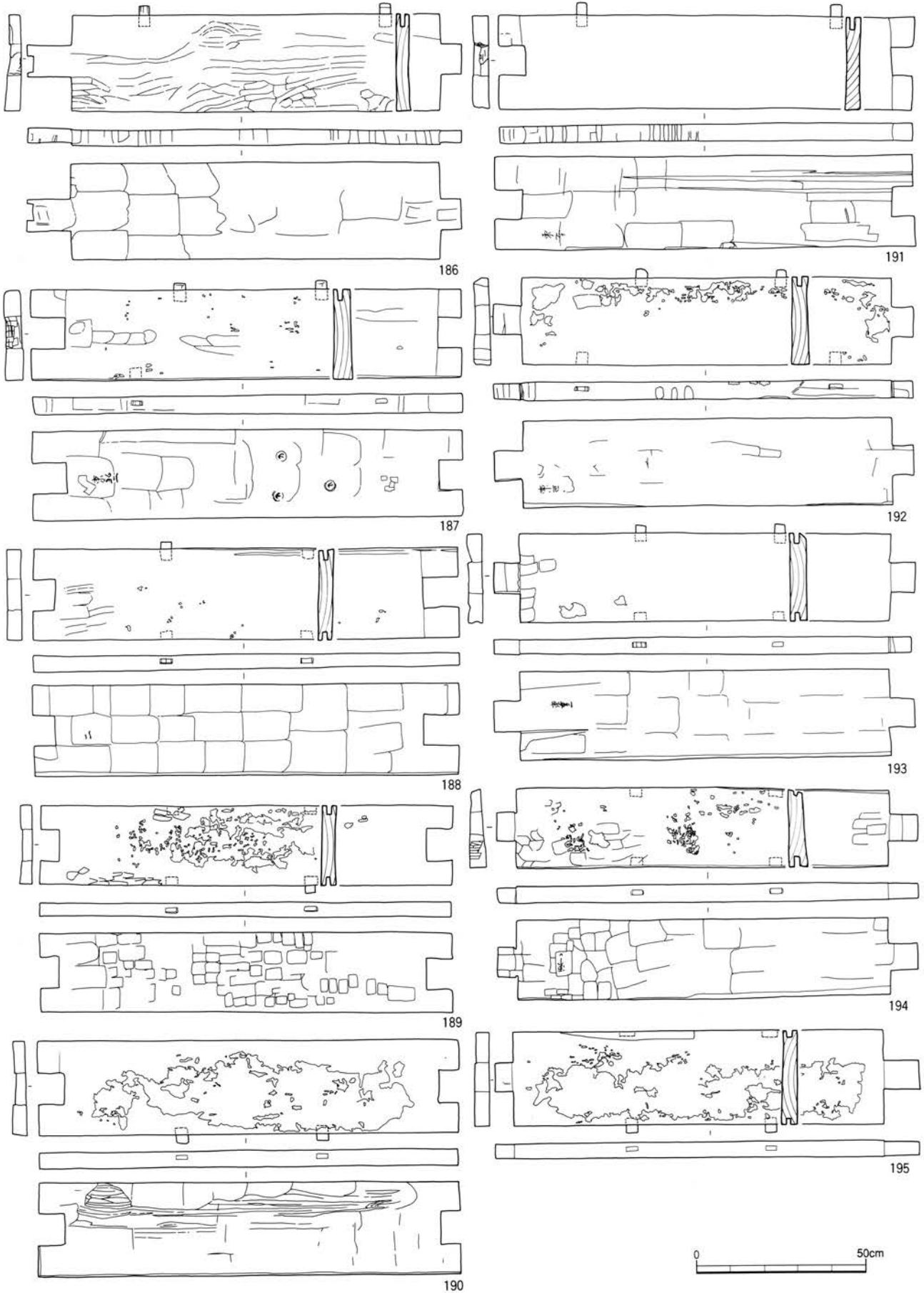
S B 362116 ; 168~175

出土木器实测图(13)



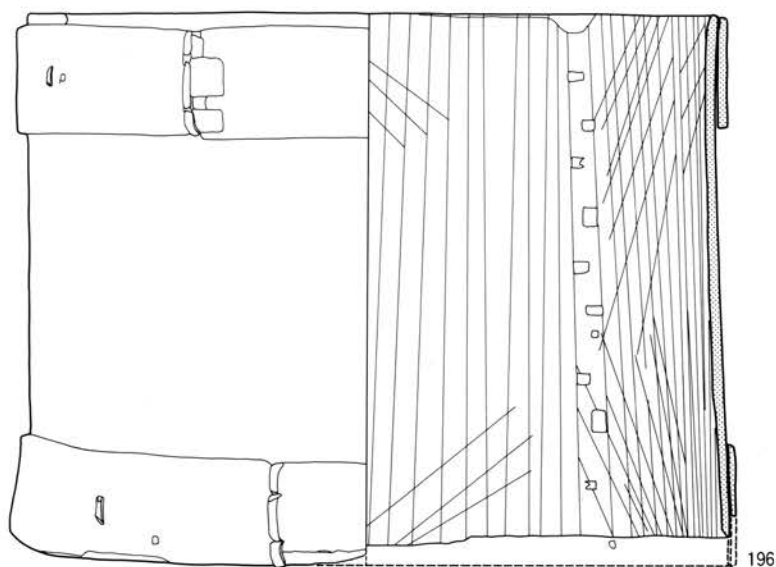
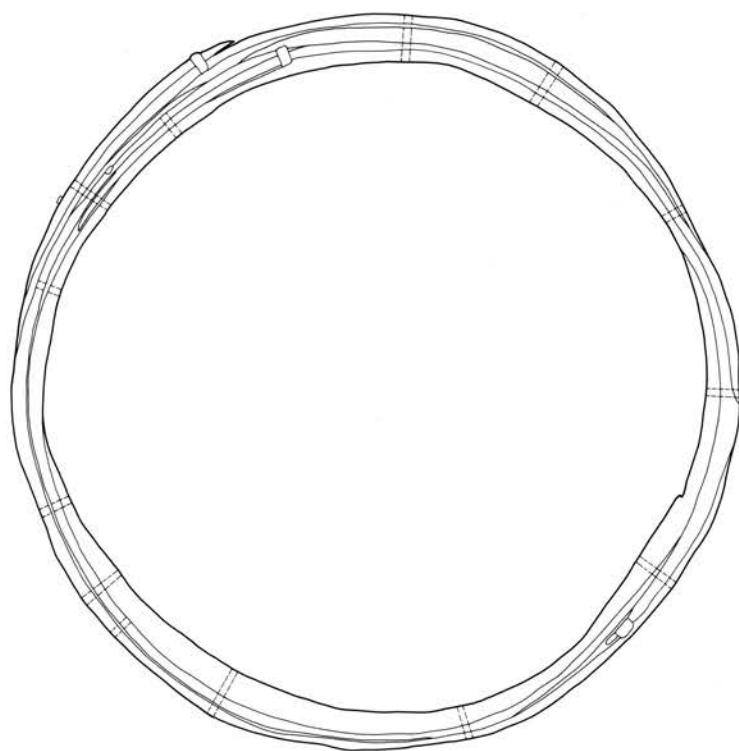
S E 363084 ; 176~185

出土木器实测图(14)



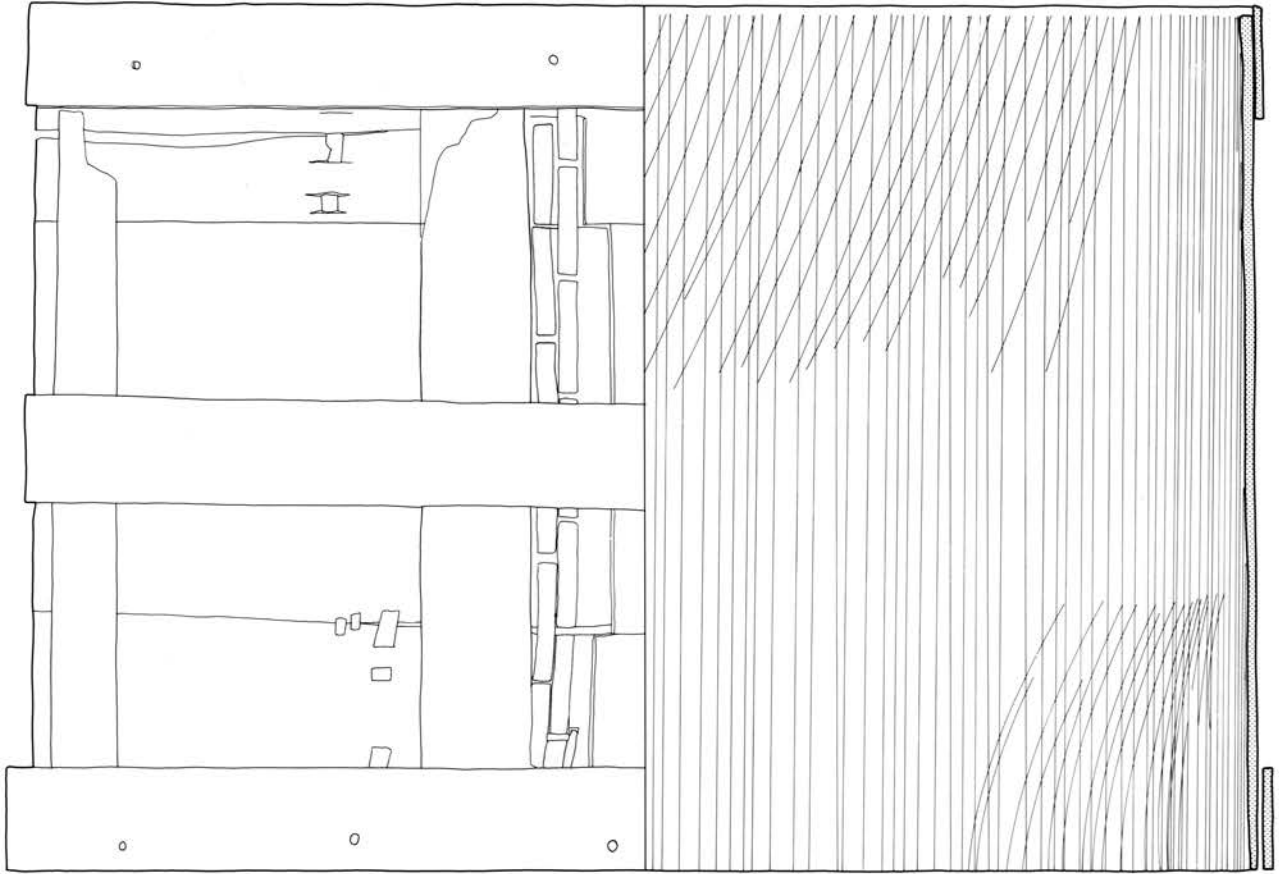
S E 363084 ; 186~195

出土木器実測図(15)

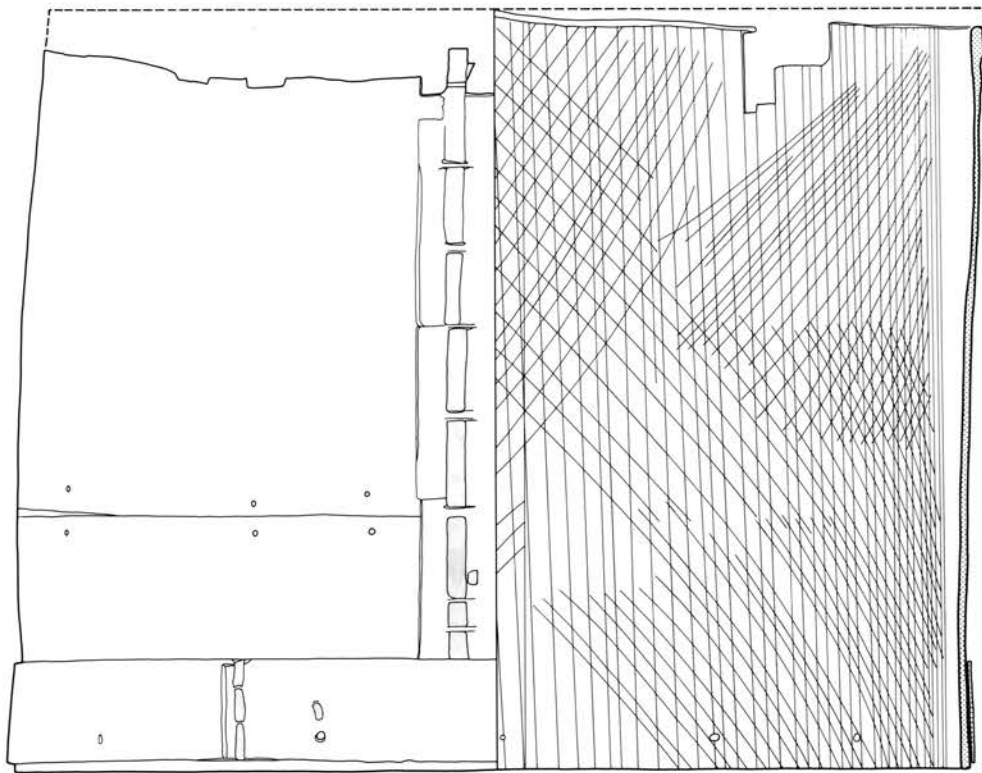


B地区包含層；196


出土木器实测图(16)



197


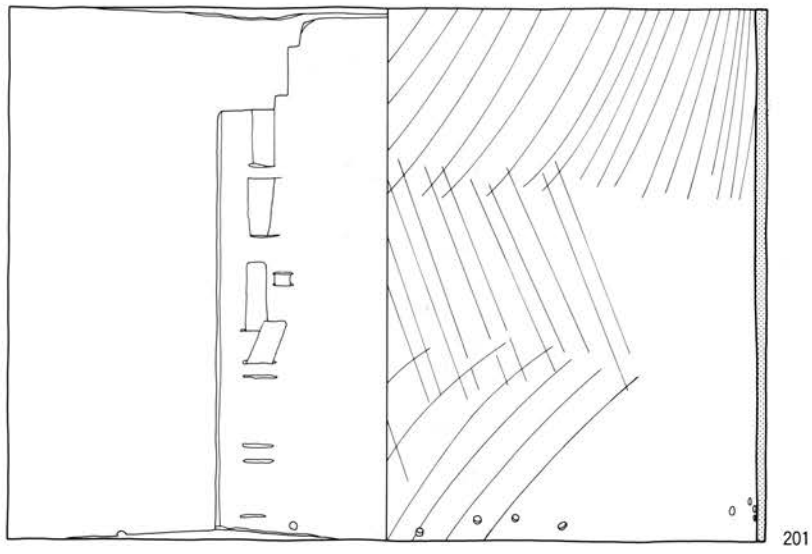
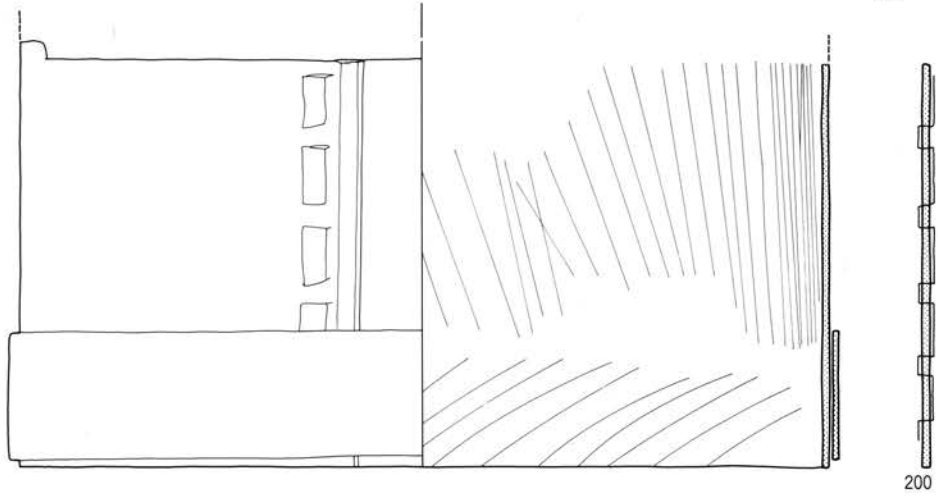
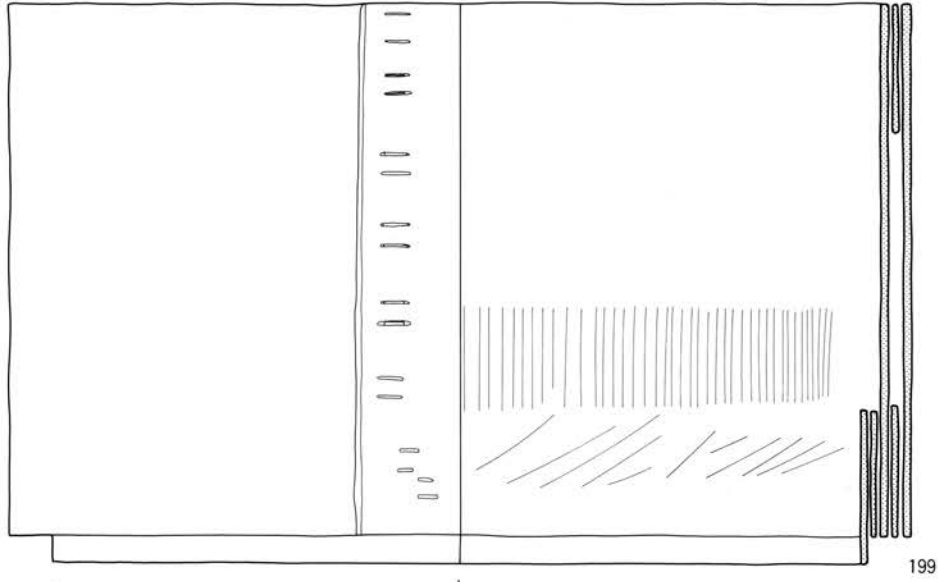


198



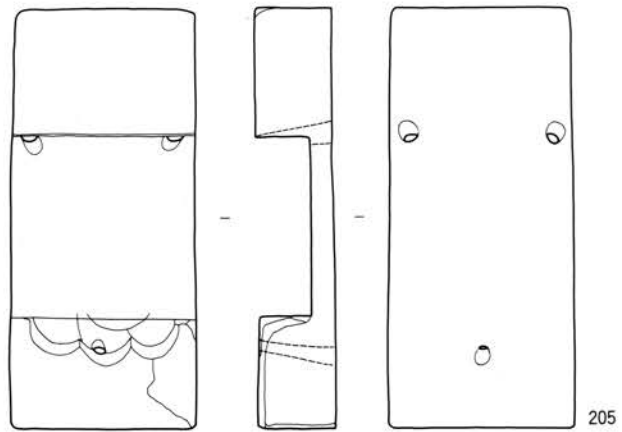
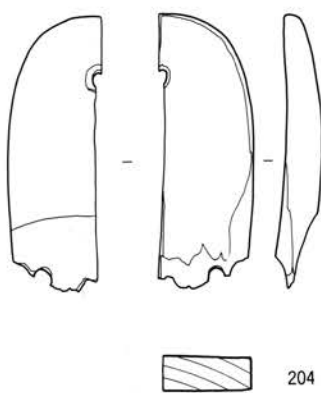
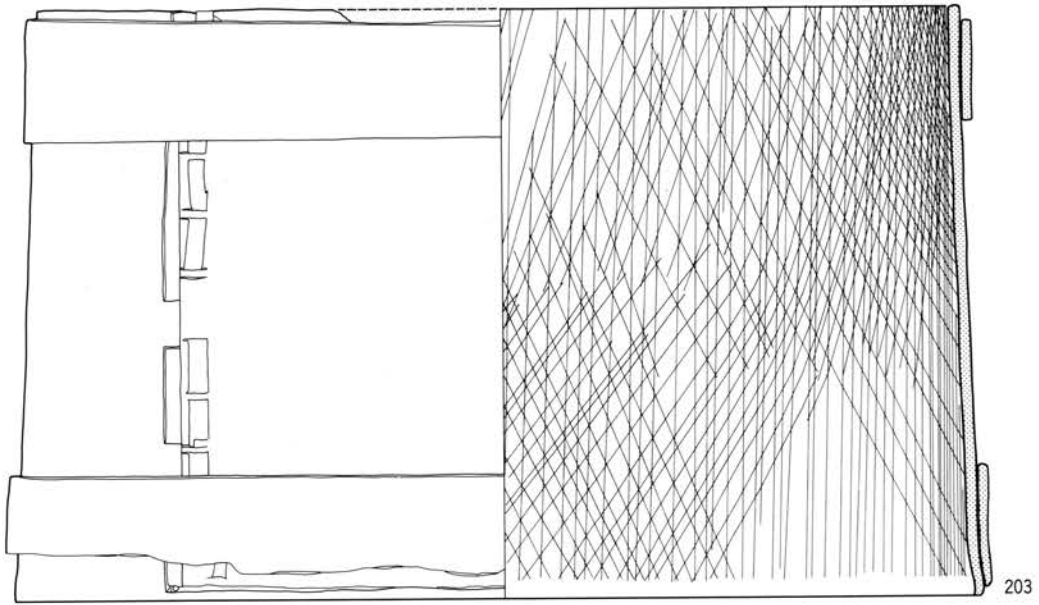
S E 384092 ; 197 S E 385543 ; 198

出土木器实测图(17)



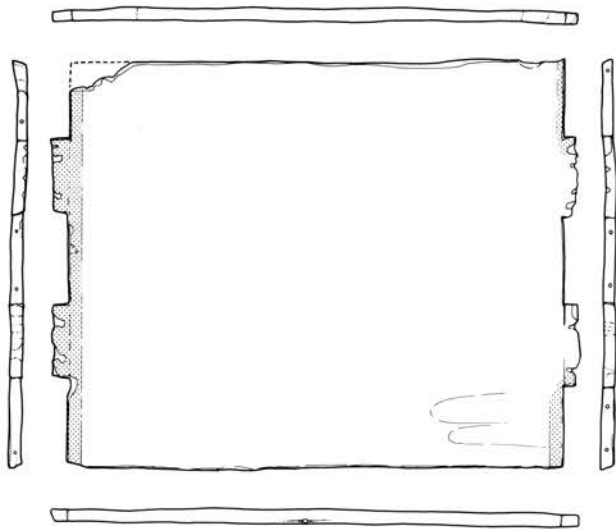
S E 385519; 199~201

出土木器实测图(18)

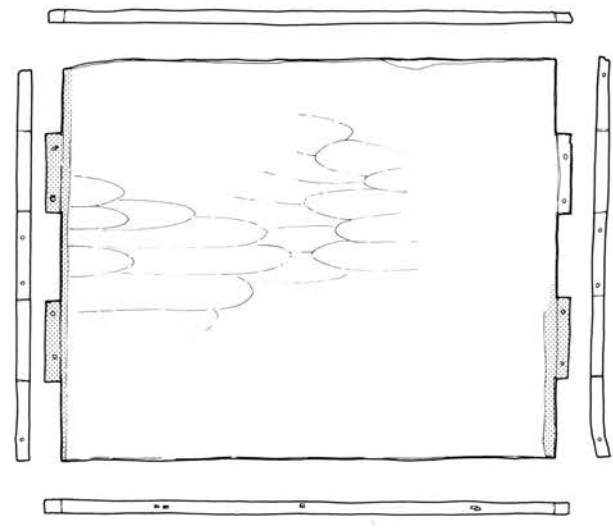


S E 385536 ; 202 S E 363115 ; 203 A 5 S D 22 ; 204~205


出土木器实测图(19)



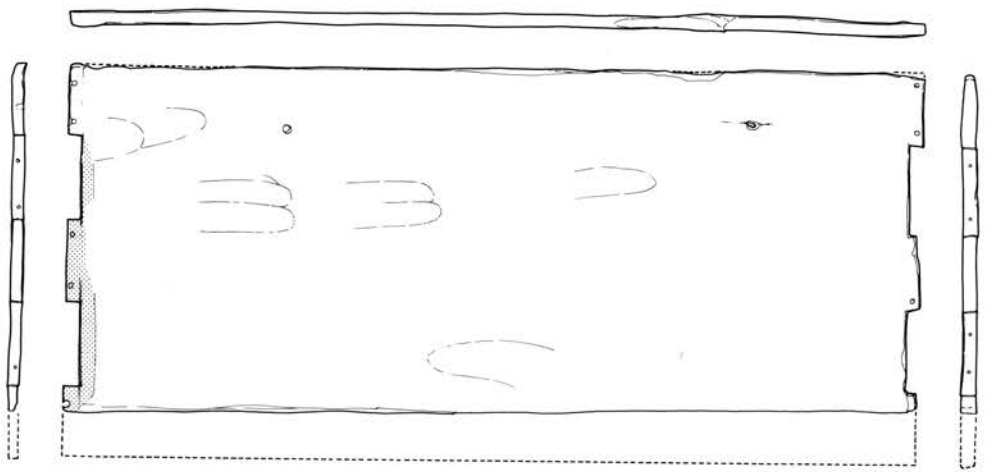
206



207



208




209



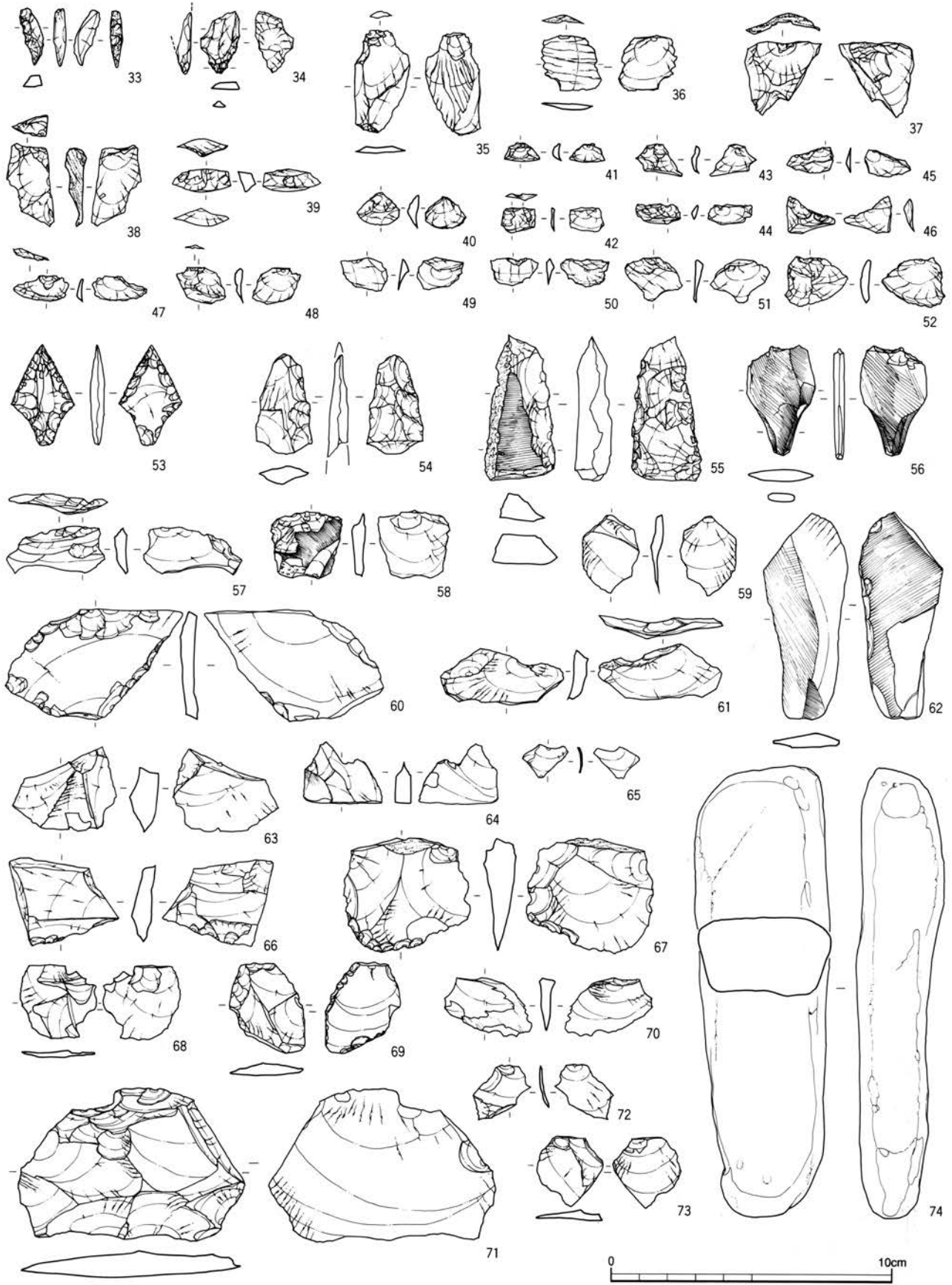
S E 399421 ; 206~209

出土木器实测图(20)



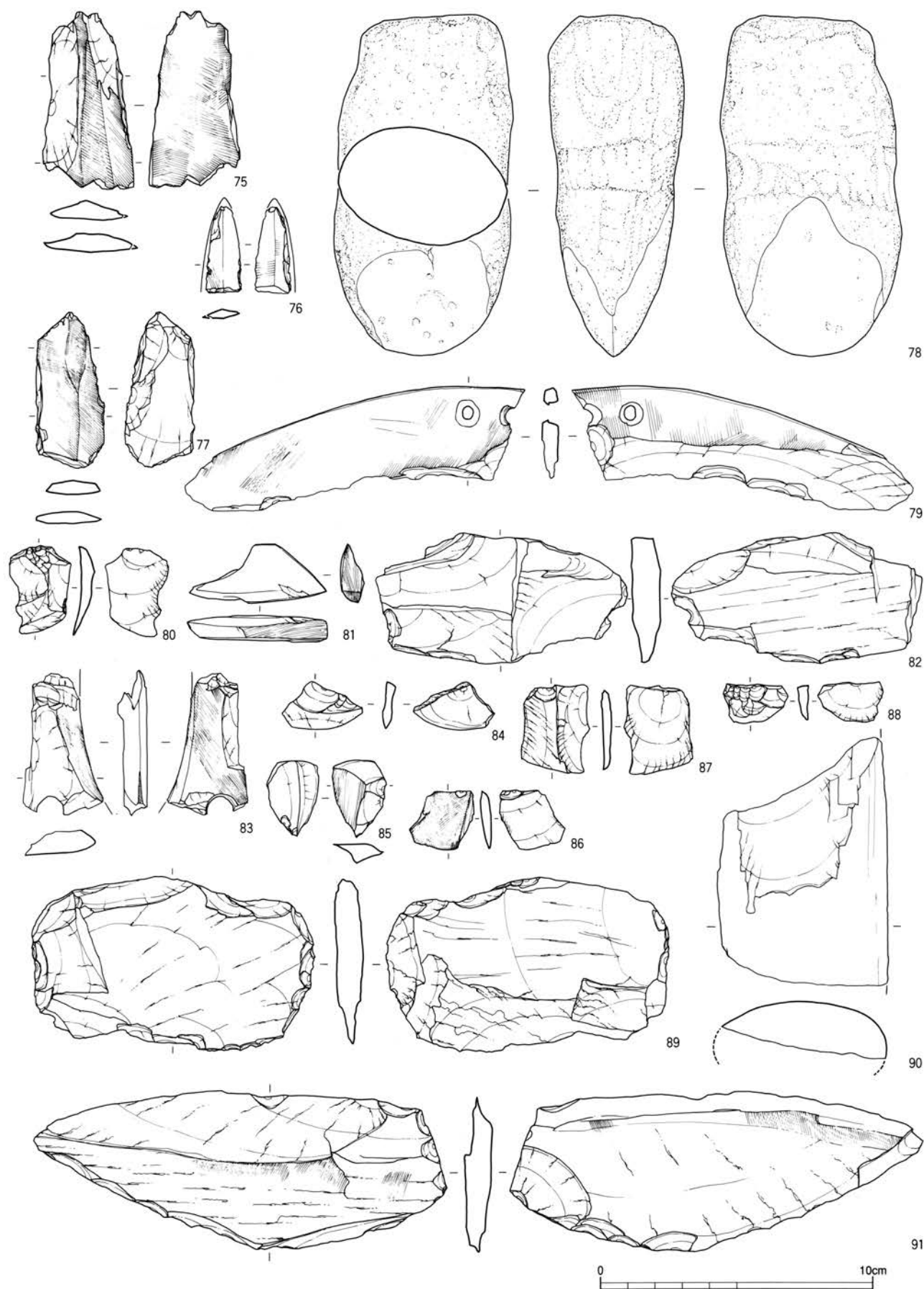
S T 385619 ; 1 ~ 32

出土石器实测图(1)




S K 385613 ; 33~52 S K 336011 ; 53~62
 S K 336015 ; 63~65 S D 336012 ; 66~74

出土石器实测图(2)



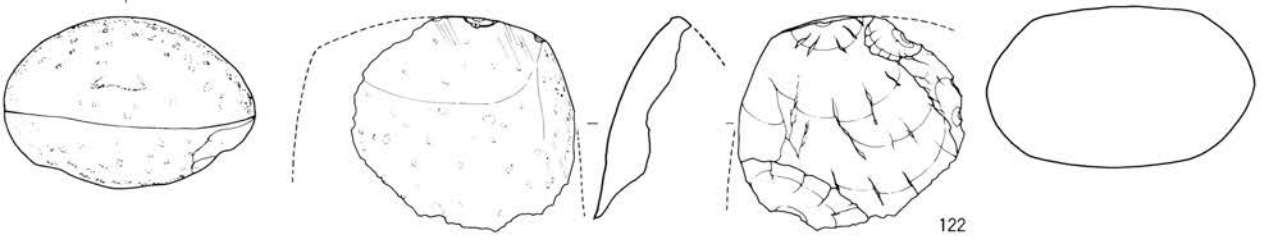
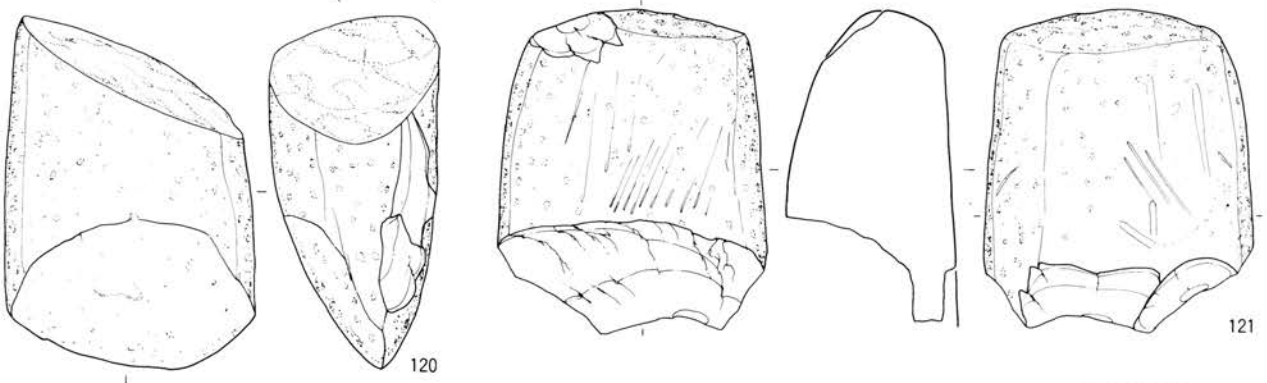
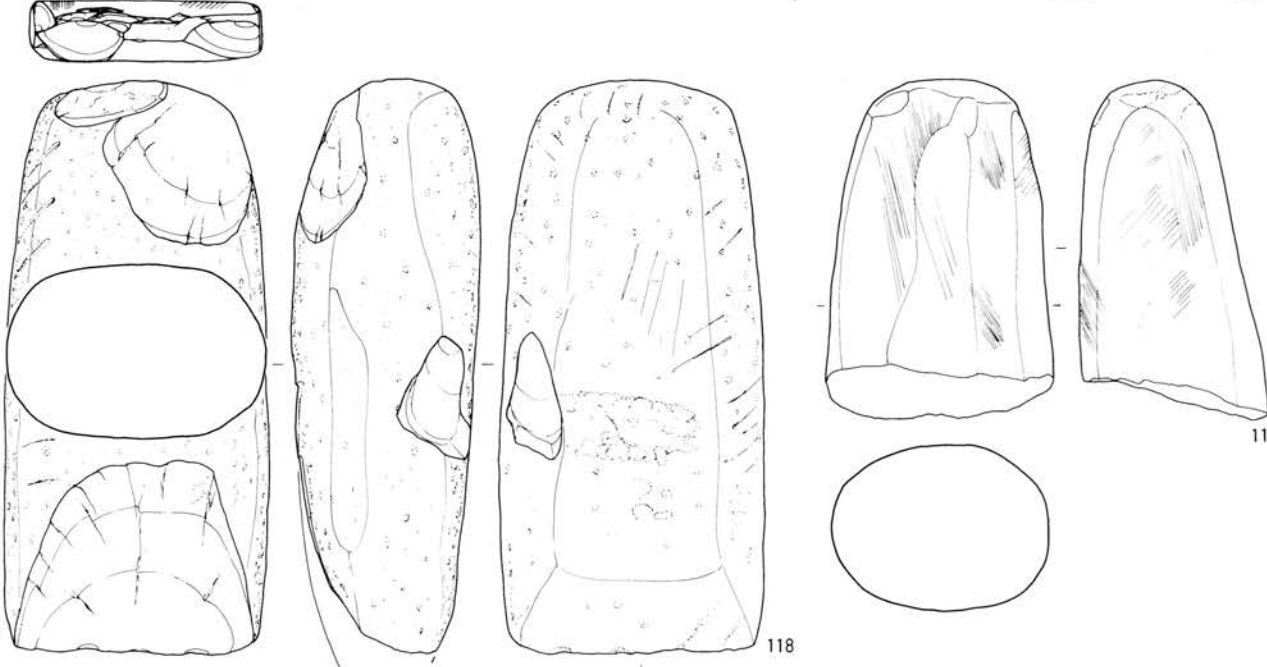
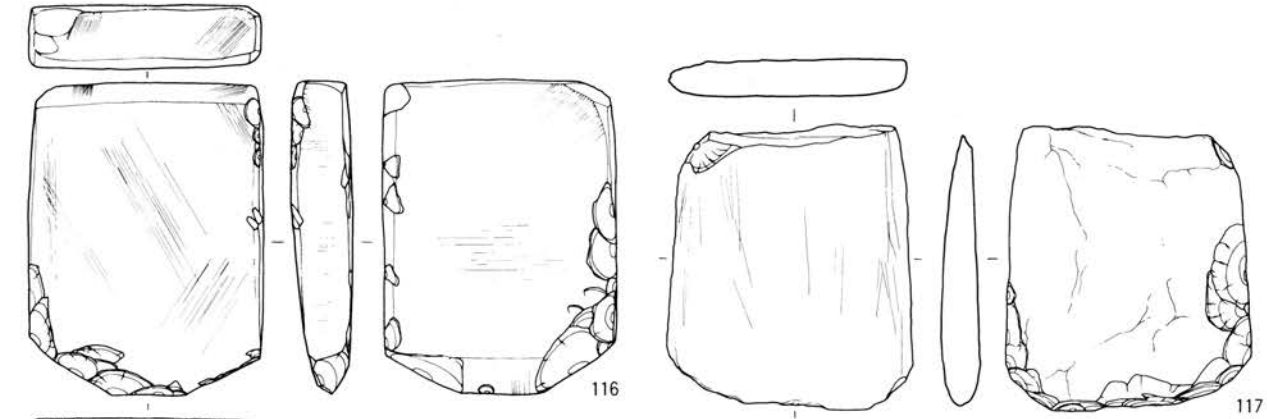
S D 336012 ; 75~79 S D 303011 ; 80~83
 S D 336013 ; 84~86 S D 303012 ; 87~88 S R 303016 ; 89~91

出土石器实测图(3)



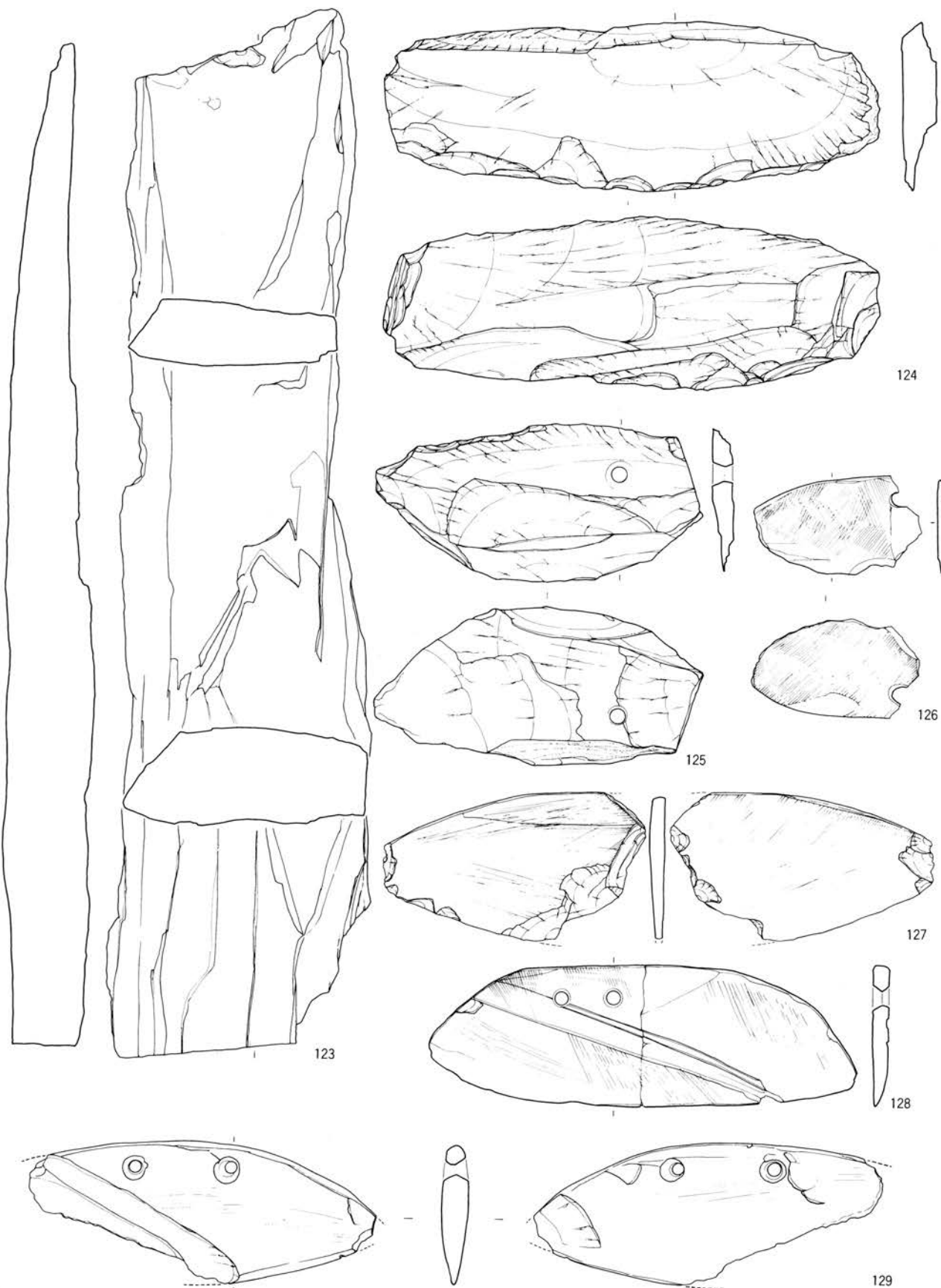
S T 363113 ; 92~93 S T 361159 ; 94 A地区包含層 ; 95~97 · 99 · 100 · 106 · 109 · 111 · 112 · 115
 B地区包含層 ; 98 · 101 · 104 · 105 · 107 · 108 · 110 · 113 · 114 包含層 ; 102 · 103

出土石器实测图(4)



A地区包含層；116・119・120
 B地区包含層；117・118・121・122

出土石器実測図(5)



A地区包含層；123~125·128

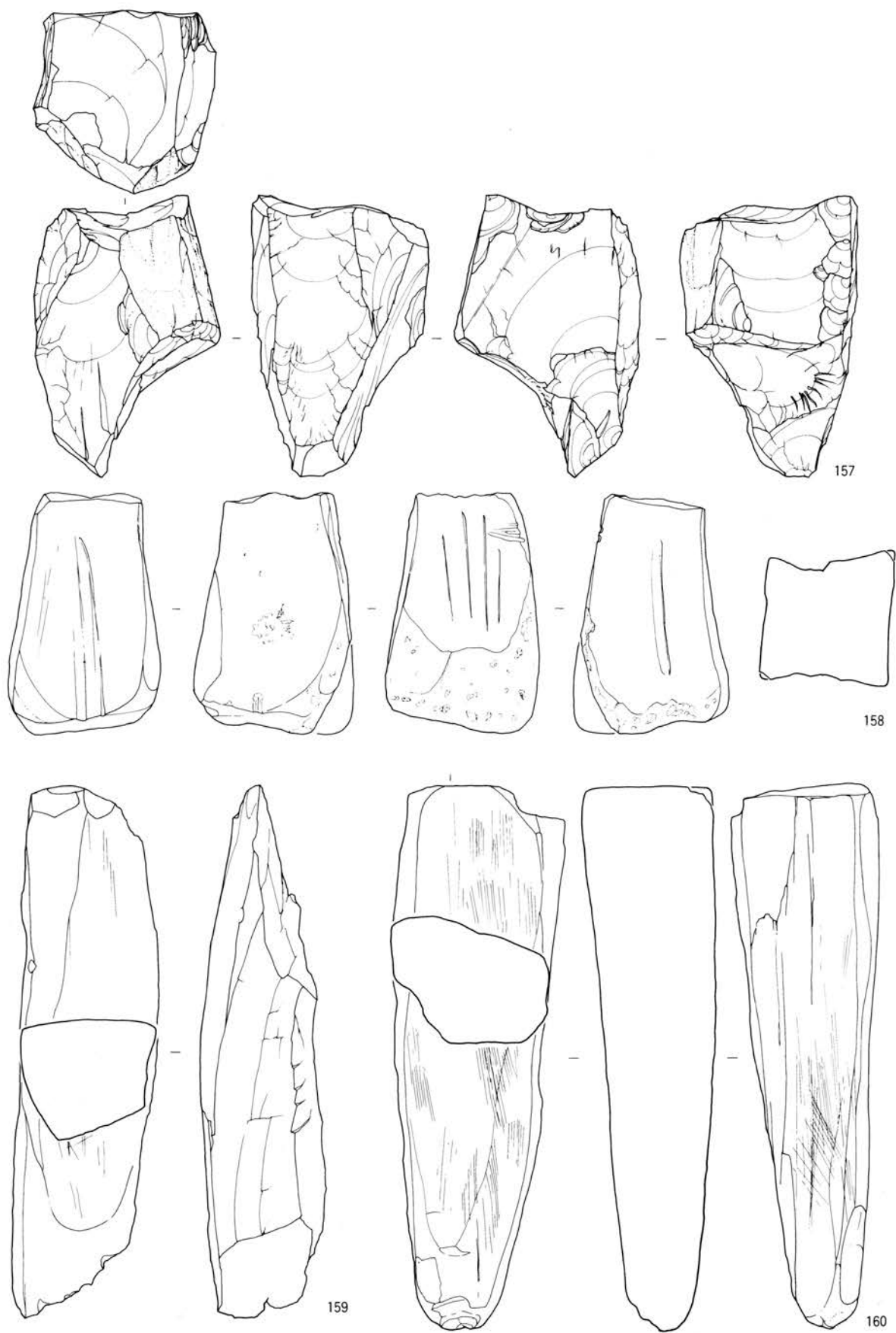
B地区包含層；126·129 S D 303012；127

出土石器实测图(6)




B地区包含层；130·132·136·137·140·143·146·148·149·151~156
 A地区包含层；133·135·138·139·141·142·144·145·147·150 包含层；134

出土石器实测图(7)



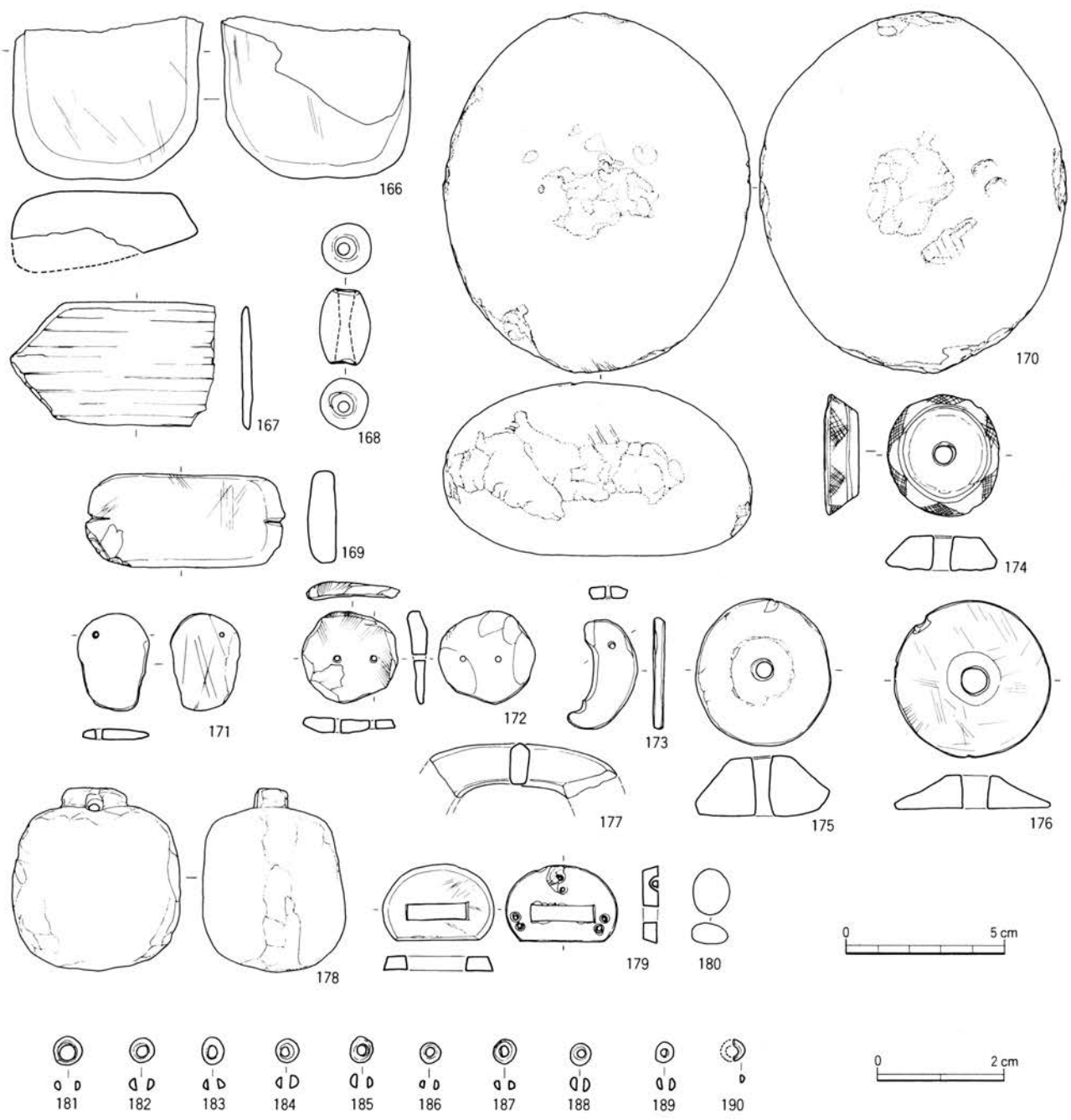
S D 303007 ; 157 S D 303009 ; 158 S D 303008 ; 159 · 160

出土石器实测图(8)

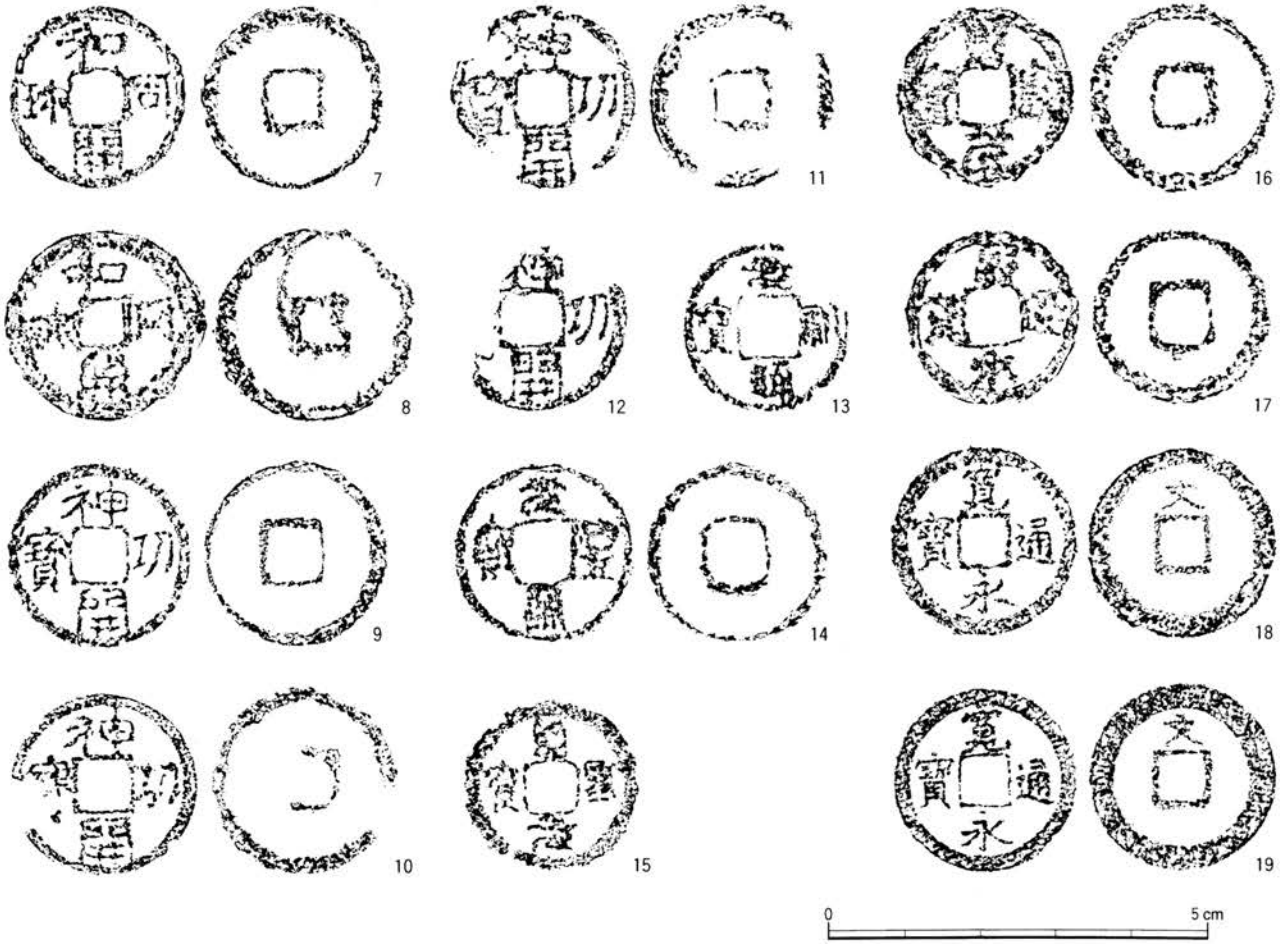
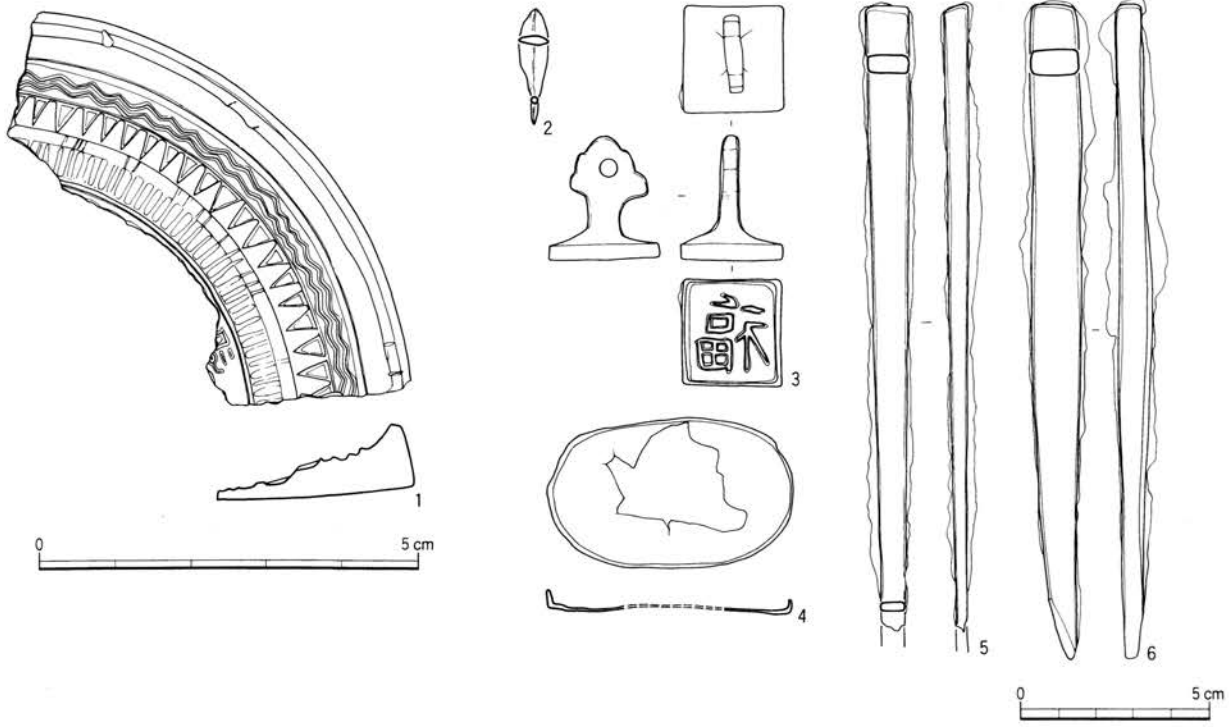


A地区包含層；161・162・165 S R 303016；163 S T 385615；164

出土石器実測図(9)



B地区包含層；166·167·170·171·177·178·180 S D303008；168·175 S D362201；169 S D303009；172·173·176 S D385601；174 S D399015；179 S K362100小壺内；181~190



S E 334007 ; 1 S D 385605 ; 2 S K 399504 ; 3 S D 303005 ; 4 S D 331001 ; 5 S X 385548 ; 6
 S X 361172 ; 7 · 10 · 20 A地区包含層 8 · 15~17 S X 385538 ; 9 S D 303007 ; 11 S D 303005 ; 12
 B地区包含層 ; 13 A 5 S D 76 ; 14 A 5 S X 26 ; 18



調査区全景（復原合成）



(1)二条三坊十五町 (南から)




(2)二条三坊十五町S B362104 (南から)



(1)二条三坊十五町S B362116・362117 (南から)



(2)二条三坊十五町西半S B362118他 (南から)



(1)二条三坊十五町S B363078・S B363081 (南から)



(2)二条三坊十五町S B363078 (南から)



(1)A地区 二条条間大路（東から）



(2)二条三坊十四町北半（南から）



(1)二条四坊七町北半（上が北）



(2)二条四坊七町南半（西から）




(1)B地区 二条条間大路 (西から)



(2)二条四坊六町北半 (西から)



(1)A地区 弥生時代水田 (南東から)



(2)B地区 古墳時代流路 (西から)



(1)A-1 地区
弥生・古墳時代流路・溝
(上が北)



(2)A-6・A-4 地区
弥生時代環濠・方形周溝墓
・水田(南から)



(3)A-5 地区
弥生時代方形周溝墓・水田
(北から)

(1)B地区
弥生時代木器出土状況



(2)B地区 S R303016
出土木器(2)



(3)B地区 S R303016
出土木器(4)





(1)B地区 S R303016
出土木器⑦



(2)A地区 S R336012
(西から)



(3)A地区 S D336012断面
(図版第7・断面5 北西
から)

(1)A地区 S D336012
(南東から)



(2)A地区 S D336012
(東から)



(3)A地区 S T336014
出土土器(223)





(1)A地区 S D361162他
(南東から)



(2)A地区 S D361162
(南から)



(3)B地区 S D303008
出土石器(110)

(1)A地区 ST363113他
方形周溝墓群 (南から)




(2)A地区 ST363112・
SD363111 (南から)



(3)A地区 SD363111断面
(図版第2・a-b断面
北から)





(1)A地区 ST363112
南辺周溝断面(西から)




(2)A地区 ST361159
南辺周溝断面(図版第2・
a-b断面 東から)



(3)A地区 ST363113
南辺周溝断面(東から)



(1)A地区 S T363113
(南から)




(2)A地区 S T363113
西辺周溝内埋葬主体
(東から)



(3)A地区 S T363113
出土土器(251) (南から)



(1)B地区 S T385619
(南西から)



(2)B地区 S T385619
出土土器(266~268
北から)



(3)B地区 S T385619
出土土器(266・267
東から)



(1)B地区 S T385619
周溝内木棺墓（北東から）



(2)B地区 S T385619
周溝内木棺墓石剣・石鏃出土状況（北東から）



(3)B地区 S T385619
周溝内木棺墓石剣・石鏃出土状況（南東から）



(1)B地区 S T385614
(北から)




(2)B地区 S T385614
東辺周溝内埋葬主体
(西から)




(3)B地区 S T385614
出土土器(270・271
東から)


(1)B地区 ST385614
西辺周溝断面(図版第3・
a-b断面 南から)



(2)B地区 ST285614
南辺周溝断面(図版第3・
m-n断面 西から)



(3)B地区 ST385614
北辺周溝断面(図版第3・
e-f断面 西から)

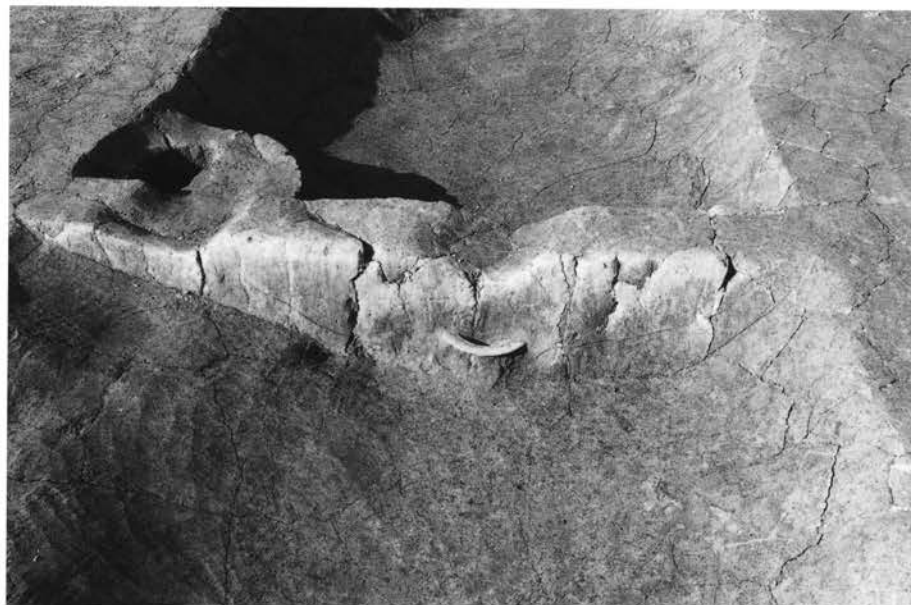




(1)B地区 S T385615
南西隅周溝断面(図版第3
・e-f断面 東から)



(2)B地区 S T385615
出土土器(273・276
南から)



(3)B地区 S T385616
西边周溝断面(図版第3・
c-d断面 土器280
南から)

(1)B地区 S K385613・
S K385630 (南から)



(2)B地区 S D303011断面
(西から)




(3)B地区 S K333006
(北から)





(1)B地区 ST399602他
方形周溝墓(北から)



(2)B地区 ST399602
西辺周溝断面(図版第1・
c-d断面 南から)



(3)B地区 ST399602
出土土器(287 東から)



(1) A地区 S T384114・
S T384115他方形周溝墓群
(北東から)




(2) A地区 S T384115
東辺周溝断面 (図版第4・
a-b断面 南東から)



(3) A-5地区
弥生時代水田 (南東から)



(1)B地区 S D303009
掘削状況(北東から)



(2)B地区 S D303009
(北から)




(3)B地区 S D303009
出土土器(384 東から)

(1)B地区
古墳時代流路調査風景
(西から)



(2)B地区 S D303007
西側断面 (西から)




(3)B地区 S D385606・
S D385611 (図版第8・断面
8 西から)





(1)B地区
古墳時代流路調査風景
(南東から)



(2)B地区 S D303008断面
(図版第8・断面3
西から)



(3)B地区 S D303008断面
(図版第8・断面2
西から)

(1) A地区 二条条間大路
北側溝 (図版第9・断面5
西から)



(2) A地区 二条条間大路
北側溝 (図版第9・断面10
西から)



(3) A地区 二条条間大路
北側溝と東三坊大路西側溝
合流点 (南東から)





(1)A地区 二条条間大路
北側溝と東三坊大路西側溝
合流点(南東から)




(2)A地区 二条条間大路
路面畝状遺構



(3)B地区 二条条間大路
北側溝○区下層(南から)



(1)B地区 二条条間大路
北側溝 (図版第9・断面16
東から)



(2)B地区 二条条間大路
北側溝 (図版第9・断面19
東から)



(3)B地区 二条条間大路
北側溝g区出土土器(630
南から)




(1)B地区 二条条間大路
北側溝 (図版第9・断面24
東から)



(2)B地区 二条条間大路
北側溝 (図版第9・断面27
東から)



(3)A地区 二条条間大路
南側溝 (図版第10・断面1
東から)



(1)A地区 二条条間大路
南側溝 (図版第10・断面4
東から)



(2)A地区 二条条間大路
南側溝 (図版第10・断面6
東から)



(3)A地区 二条条間大路
南側溝出土木器(137・138)



(1)B地区 二条条間大路
南側溝 r区上層出土土器
(741)



(2)B地区 二条条間大路
南側溝 r区下層出土土器
(851)



(3)B地区 二条条間大路
南側溝 r区下層出土
馬下顎骨

(1)B地区 二条条間大路
南側溝 (図版第10・断面14
東から)



(2)B地区 二条条間大路
南側溝 (図版第10・断面17
東から)



(3)B地区 二条条間大路
南側溝 (図版第10・断面20
東から)





(1)B地区 二条条間大路
南側溝 (図版第10・断面23
東から)



(2)B地区 二条条間大路
南側溝 (図版第13・断面26
東から)



(3)B地区 二条条間大路
南側溝 (図版第10・断面29
東から)

(1)A地区 東三坊大路
全景（南から）



(2)A地区 東三坊大路
西側溝（南から）



(3)A地区 東三坊大路
西側溝（断面33付近
西から）





(1)A地区 東三坊大路
西側溝 (図版第11・断面26
北から)




(2)A地区 東三坊大路上
S X361172 (西から)



(3)A地区 東三坊大路上
S X361172古銭出土状況

(1) A地区 東三坊大路
東側溝 (図版第11・断面37
南から)



(2) A地区 東三坊大路
東側溝 (図版第11・断面38
南から)



(3) A地区 東三坊大路
東側溝緑釉火舎(767)
出土状況






(1)A地区 二条条間北小路
南側溝(右)・S D362103
(左) (東から)



(2)A地区 二条条間北小路
北側溝遺物出土状況
(南東から)




(3)A地区 二条条間北小路
路面上轍 (西から)

(1)B地区 東四坊坊間西小路
東側溝 (南西から)



(2)B地区 東四坊坊間西小路
東側溝 (図版第11・断面50
南から)



(3)B地区 東四坊坊間西小路
東側溝 (図版第11・断面53
南から)





(1)A地区 二条条間北小路
南側溝 (図版第11・断面13
東から)



(2)A地区 二条条間北小路
南側溝 (図版第11・断面15
東から)



(3)A地区 二条条間北小路
南側溝 (図版第11・断面18
東から)




(1)B地区 S D333005
(図版第12・断面1
北から)



(2)B地区 S D330005
(図版第12・断面3
北から)




(3)B地区 S D330005
(図版第12・断面6
北から)




(1)B地区 S D333005東岸橋
S B385540 (二条条間大路上 西から)




(2)B地区 S D333005における
橋S B385540 (二条条間
大路上 東から)



(3)B地区 S D333005
北端折敷(135)出土状況



(1)B地区 S D333005
壺L出土土器(904 東から)




(2)B地区 S X385552
(814・815 東から)



(3)B地区 S X385552
(814・815 南から)




(1)A地区 S D362201
(図版第12・断面13
北西から)



(2)B地区 S D333004
(図版第12・断面15
北から)



(3)B地区 S D333005
(図版第12・断面17
北から)



(1)二条三坊十四町S B384112
(南から)




(2)二条三坊十四町S B384111
(南から)



(3)二条三坊十四町S E384108
(北から)




(1)二条三坊十四町S E384108
(西から)




(2)二条三坊十五町棟門
S B384110付近 (南から)



(3)二条三坊十五町南辺外郭
築地地業S D384104他
(東から)



(1)二条三坊十五町S X384091
(南から)




(2)二条三坊十五町S X384091
(南西から)



(3)二条三坊十五町S D330004
(図版第13・断面10
東から)



(1)二条三坊十五町S B363081
(南から)



(2)二条三坊十五町S B362118
(南から)



(3)二条三坊十五町S B362116
柱穴2下層(南から)



(1)二条三坊十五町S B362116
柱穴2上層(南から)




(2)二条三坊十五町S B362116
柱穴3(東から)



(3)二条三坊十五町S B362116
柱穴4(東から)



(1)二条三坊十五町S B362116
柱穴5 (東から)



(2)二条三坊十五町S B362116
柱穴9 (南から)



(3)二条三坊十五町S B362116
柱穴10 (南から)



(1)二条三坊十五町S B362116
柱穴11 (南から)




(2)二条三坊十五町S B362116
柱穴12上層 (南から)



(3)二条三坊十五町S B362116
柱穴12中層 (南から)



(1)二条三坊十五町S B362117
柱穴9 抜取 (南から)



(2)二条三坊十五町S B362117
柱穴4 抜取 (南から)



(3)二条三坊十五町S B362117
柱穴12抜取 (南から)



(1)二条三坊十五町S K363090
・ S K363085 (西から)



(2)二条三坊十五町S K363090
(北西から)



(3)二条三坊十五町S K363090
(北東から)



(1)二条三坊十五町S K363089
(南から)



(2)二条三坊十五町S E363084
(南から)



(3)二条三坊十五町S E384092
(北西から)




(1)二条三坊十五町S E384092
(西から)



(2)二条三坊十五町S D362111
円面硯(1082)等(南から)



(3)二条三坊十五町S D362103
(図版第13・断面7
東から)



(1)二条四坊二町（上が北）




(2)二条四坊二町 S B 336003
（右が北）




(3)二条四坊二町 S B 336005
（北から）



(1)二条四坊二町北半
(南から)



(2)二条四坊二町S A329003
柱穴91 (東から)



(3)二条四坊二町S A329003
柱穴92 (東から)



(1)二条四坊二町S A329003
柱穴93 (東から)



(2)二条四坊二町S A329003
柱穴96 (東から)



(3)二条四坊二町S A329003
柱穴98 (東から)

(1)二条四坊二町S B 336005
柱穴164 (東から)



(2)二条四坊二町S B 336005
柱穴104抜取・平瓶(1493)
等 (南から)



(3)二条四坊二町S B 361182
(西から)






(1)二条四坊三町西側
掘立柱建物跡群 (南から)



(2)二条四坊三町 S B 315005・
S B 315006 (東から)



(3)二条四坊三町 S B 315005・
S B 315006 (南から)



(1)二条四坊三町S B 399518
(北から)



(2)二条四坊三町S B 399415
(東から)



(3)二条四坊三町S B 333001
(西から)



(1)二条四坊三町S B 333001
(北西から)



(2)東三坊大路から二条四坊三
町を望む(西から)



(3)二条四坊三町S E 333002
(北から)




(1)二条四坊三町S E333002
曲物(123 北から)



(2)二条四坊三町S X399594
(南から)



(3)二条四坊三町S X399594
(東から)




(1)二条四坊六町S B385514
(南から)



(2)二条四坊六町S B385514
(西から)



(3)二条四坊六町S B385515
(西から)



(1)二条四坊六町S B385515
(南から)



(2)二条四坊六町S B385516
(南から)



(3)二条四坊六町S B333003
(北から)



(1)二条四坊六町S B385516
柱穴12 (南から)



(2)二条四坊六町S E385537
(西から)




(3)二条四坊六町S E385537
曲物(119 左が北)

(1)二条四坊七町S B 337002・
S B 337003 (上が北)




(2)二条四坊七町S B 385511
(北から)



(3)二条四坊七町S B 385511
(南から)






(1)二条四坊七町S B385511
柱穴6 (南から)




(2)二条四坊七町S B385511
柱穴8 (西から)




(3)二条四坊七町S B385511
柱穴24抜取 (東から)



(1)二条四坊七町S B 303003
柱穴305 (西から)




(2)二条四坊七町S B 303003
柱穴304 (北から)



(3)二条四坊七町S B 303003
柱穴305 (北から)



(1)二条四坊七町S B 385546
(南から)



(2)二条四坊七町S B 385546
(西から)



(3)二条四坊七町S B 385512
(南から)

(1)二条四坊七町 S B385533
(南から)



(2)二条四坊七町 S B385513
(南から)




(3)二条四坊七町 S B385513
柱穴9 (南西から)





(1)二条四坊七町S B303003
(東から)



(2)二条四坊七町S B385547 a
柱穴断面と抜取



(3)二条四坊七町S B385547 a
礎板検出状況

(1)二条四坊七町S X385538
(西から)



(2)二条四坊七町S X385538
土層 (南西から)



(3)二条四坊七町S X385538
風字硯(1728 東から)





(1)二条四坊七町S E334007
(東から)



(2)二条四坊七町護岸設備(堰)
S X334028 (上が北)



(3)二条四坊七町護岸設備(堰)
S X334028 (南から)

(1)九条村田里19坪 (A-1 地区 南から)




(2)九条村田里19坪 (A-2 地区 北東から)



(3)九条村田里17坪 (A-3 地区 北東から)





(1)九条村田里30坪・31坪
(B-3・B-5地区
北東から)



(2)九条村田里29坪北半
(B-5b・B-8地区
西から)



(3)九条村田里29坪南半
(B-8地区 西から)

(1)九条村田里20坪・29坪
(B-6・B-7地区
東から)



(2)九条村田里31坪・32坪
(B-3地区 北から)



(3)九条村田里29坪
(B-4b地区 西から)





(1)九条村田里20坪 S K399505



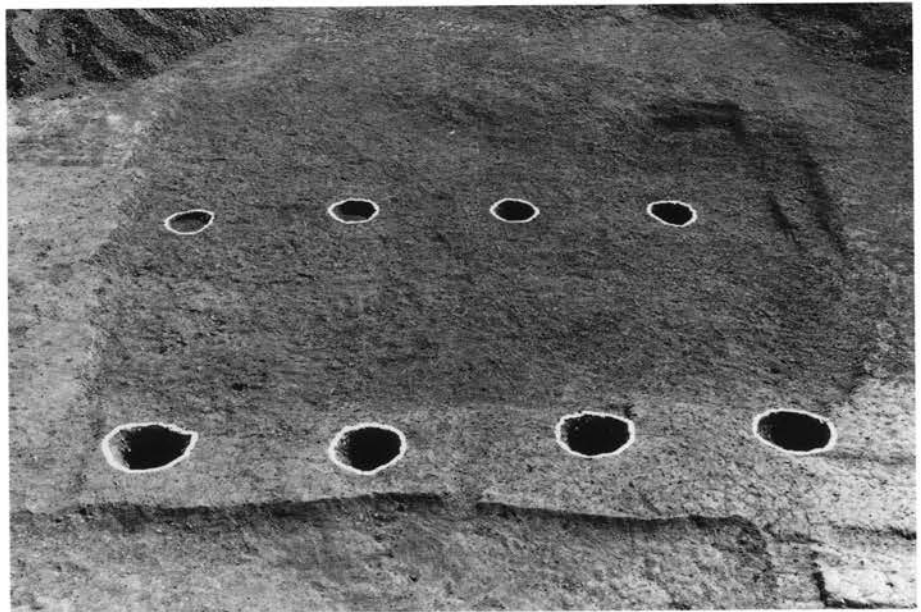
(2)九条村田里18坪 S E363115
(北から)




(3)九条村田里18坪 S E363115
(南から)



(1)九条村田里20坪S B 399420
(南から)



(2)九条村田里20坪S B 399417
(北から)




(3)九条村田里20坪S B 399418
(西から)



(1)九条村田里20坪 S K399504
銅印(3)出土状況 (南から)



(2)九条村田里20坪 S K399504
銅印(3)出土状況 (西から)




(3)九条村田里20坪 S K399504
(北から)



(1)九条村田里20坪 S E 399421
(北西から)



(2)九条村田里20坪 S E 399421
(北東から)



(3)九条村田里20坪 S E 399421
(南から)



(1)九条村田里20坪 S E 399421
櫃(206~209 北西から)




(2)九条村田里20坪 S E 399421
櫃内大甕(1818 北から)



(3)九条村田里20坪 S E 399503
皿(1828)



(1)九条村田里29坪 S E 385543
(南から)




(2)九条村田里29坪 S E 385543
(南から)



(3)九条村田里29坪 S E 385543
(南から)



(1)九条村田里29坪 S E 385544
出土土器(2036~2038)、
木器(130・131)



(2)九条村田里29坪 S E 385536
(北から)



(3)九条村田里29坪 S E 385536
(北から)



(1)九条村田里30坪 S E385519
(南から)




(2)九条村田里30坪 S E385519
出土椀(2040 南から)



(3)九条村田里29坪・30坪坪境
S D385229土器出土状況
(南から)




(1)九条村田里29坪・30坪坪境
S D385229 (図版第12・断
面20 東から)



(2)九条村田里29坪・30坪坪境
S D385229 (図版第12・断
面19 東から)



(3)九条村田里29坪・30坪坪境
S D385229出土土器取り上
げ状況 (西から)





(1)B-7 地区
調査風景（北西から）



(2)B-7 地区
写真撮影風景（南から）



(3)B-7 地区 SE399421
発掘調査指導風景（北から）



出土土器(1)



39



38



68



43



50



53



54



出土土器(3)





101



103



108



115



131



136



143



146



152



151



166



233



223



248



237



237



251



249



251



252

出土土器(7)





272



279



285



286



289



288



291



292



293



294



296



297



301



302



320



305



321



336



326



349



327



350



329





434



434



434



456



476



477



479



489



491



494



494



496



497



499



503



505



516



529



538



502



504




507



519



539



出土土器(15)



611



612



662



670



663



641



664



674



685



678





679



685







出土土器(19)



816



821



825



824



824



834



838



815



850



852



857



857



858



859



855



856



861



862



864



865



871



898



872



897



878



899



878



901



883



902



884



903



885



887



896



904



928



931



934



966



973



974



976



996



950



962



955



963



977



978



979



999



1014



1018



1019



1039



1040



1035



1031



1049




1038



1038



1042




1036



1044



1046



出土土器(25)





1232



1233



1236



1237




1239



1241



1257




1267



1279



1281



1288



1291



1304



1323



1357



1375



1376



1392



1377



1393



1389



1398



1381



1402



1382




1405



1411



1414



出土土器(29)



1532




1591



1532



1602




1595



1574



1606



1596



1607



1604



1663



1661



1685



1603



1665



1680




1666



1714



1669



1686



1681



1693



1727



1737



1728



1739



1760



1761



1769



1762



1751



1792



1752



1799



1788



1821



1815



1822



1829



1823



1828



1833



1885



1886




1882



1883



1882



1883



1884



1884



1950



1949



1951




1955




1950







出土木器(1)



出土木器(2)



30



30



25



25




26




31




34



出土木器(4)



出土木器(5)



出土木器(6)



北 1 外側(176)



北 1 内側(176)



北 3 外側(178)



北 3 内側(178)



西 1 外側(181)



西 1 内側(181)



東 2 外側(187)



東 2 内側(187)



東 3 外側(188)



東 3 内側(188)



南 1 外側(191)



南 1 内側(191)



南 2 外側(192)



南 2 内側(192)



南 3 外側(193)



南 3 内側(193)




南 4 外側(194)



南 4 内側(194)

出土木器(7)




出土木器(8)



東側短側板外側(206)



北側長側板外側(208)



東側短側板内側(206)



北側長側板内側(208)




西側短側板外側(207)



北側長側板細部(208)



西側短側板内側(207)




南側長側板外側(209)




南側長側板内側(209)




(1)出土木器(10)




(2)出土石器(1)




(1)出土石器(2)




(2)出土石器(3)



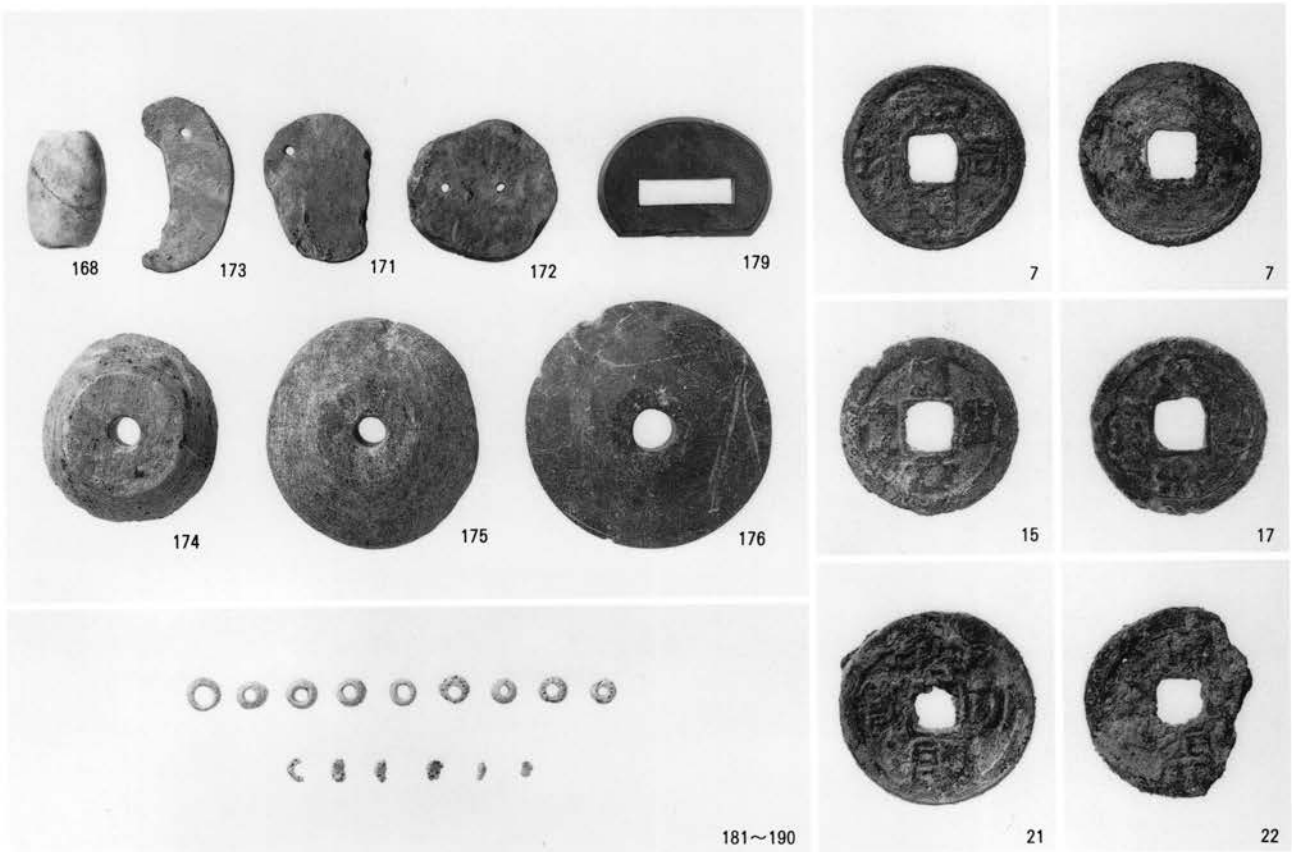
(1)出土石器(4)



(2)出土石器(5)



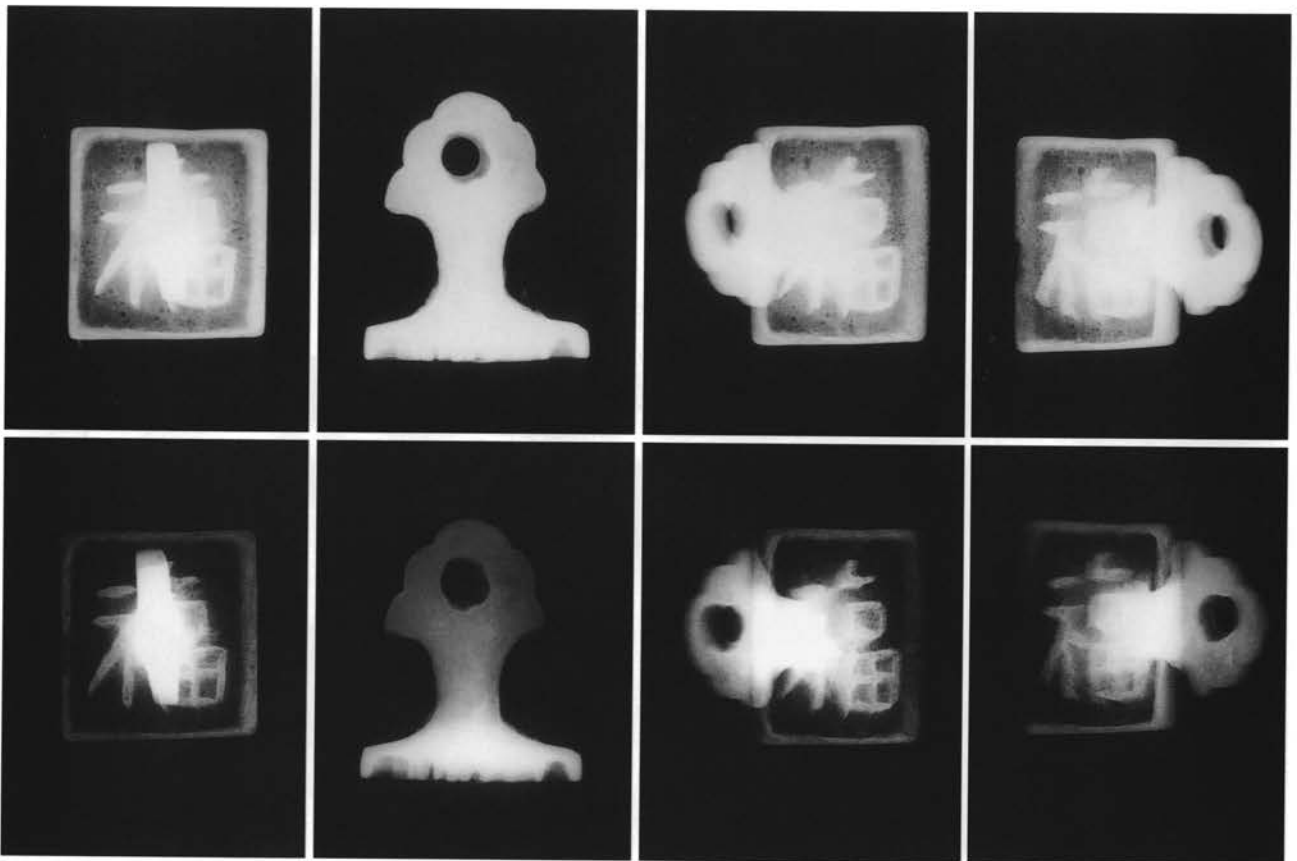
(1)出土石器(6)



(2)出土石器(7)・出土金属器



(1)出土印章(1)



(2)出土印章(2) (X線写真、全て3)



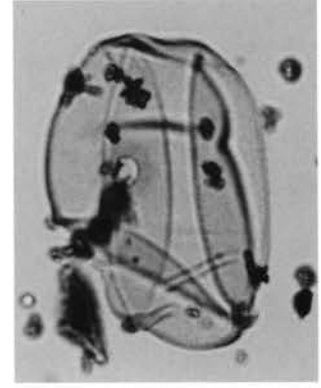
1 コナラ属コナラ亜属



2 コナラ属アカガシ亜属



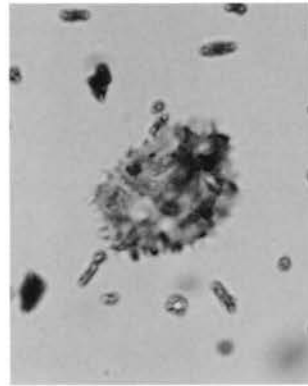
3 イネ科



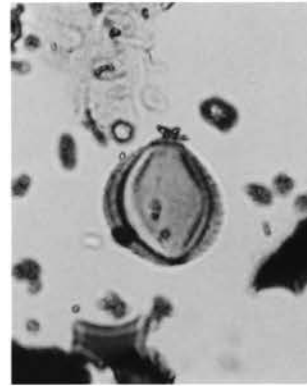
4 イネ科



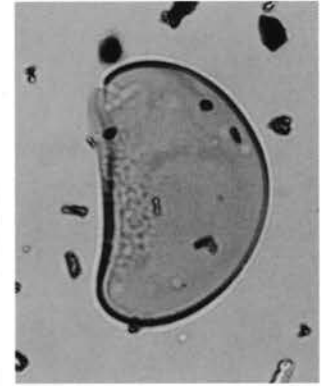
5 アブラナ科



6 タンポポ亜科




7 ヨモギ属

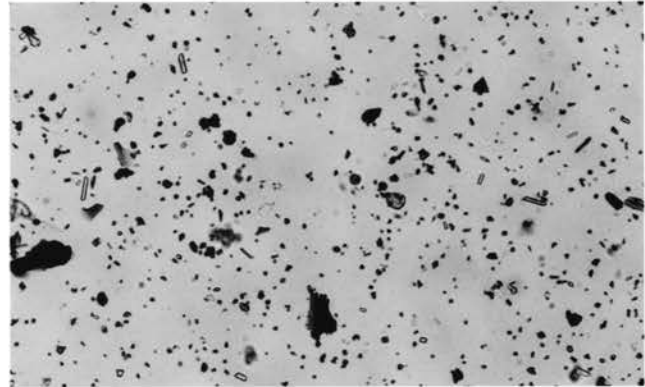


8 シダ植物単条溝孢子

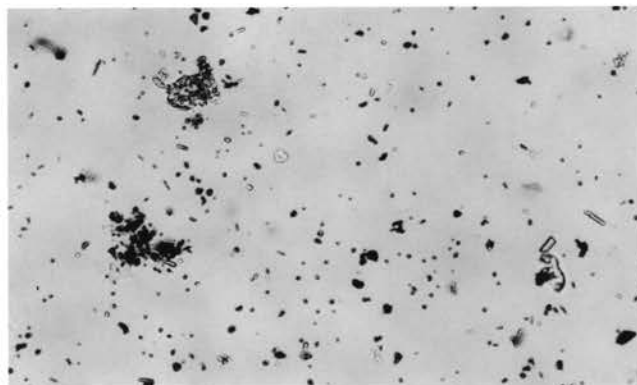
45 μ m



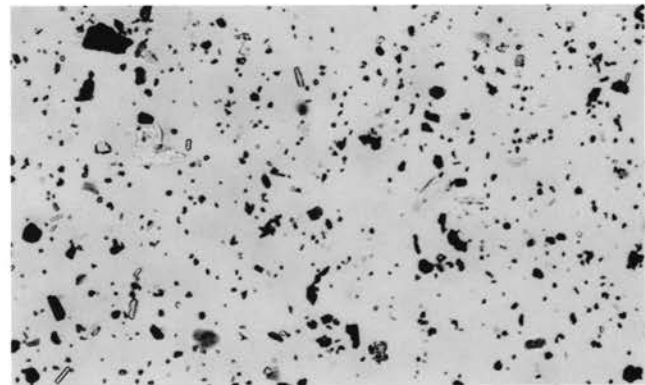
9 試料1



10 試料4

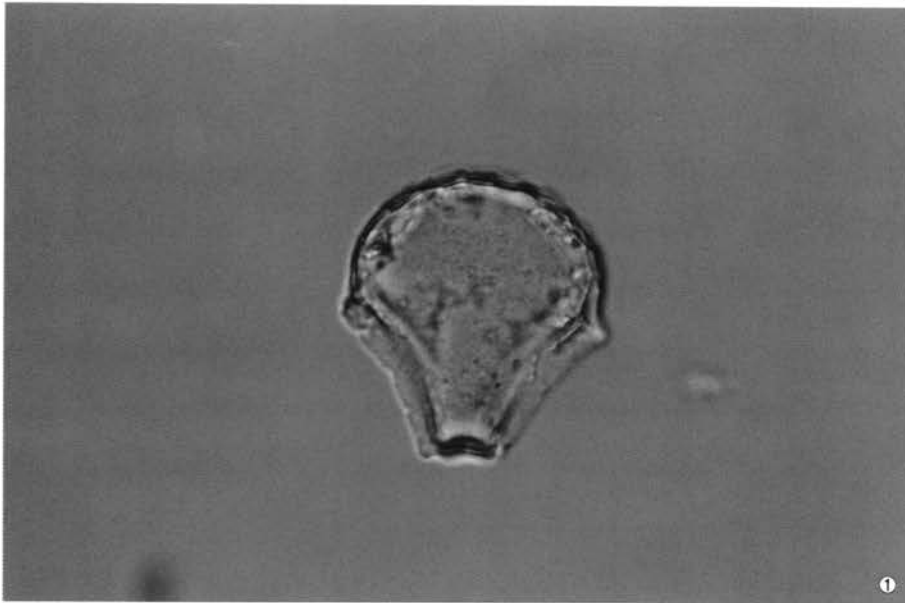


11 試料7



12 試料10

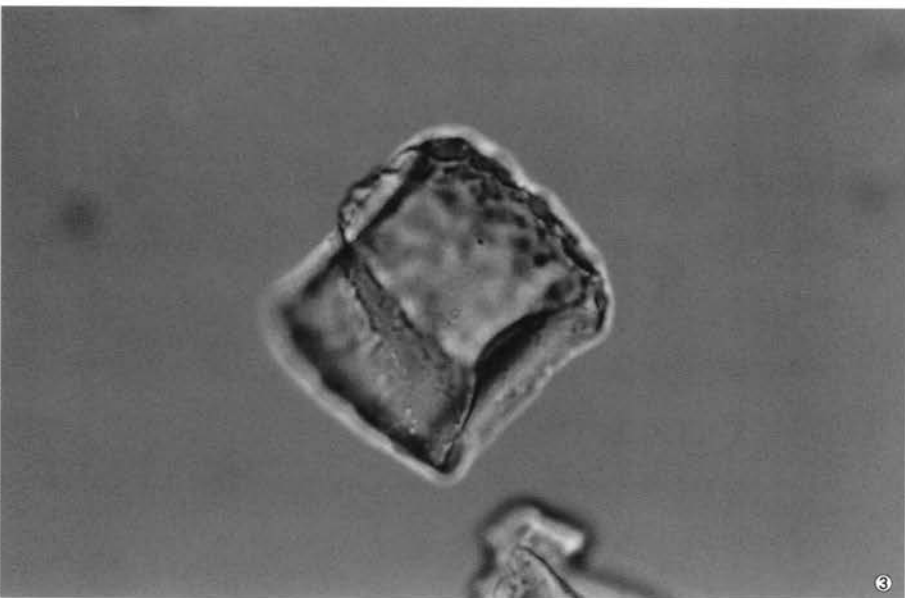
180 μ m



(1)試料14-1 イネ



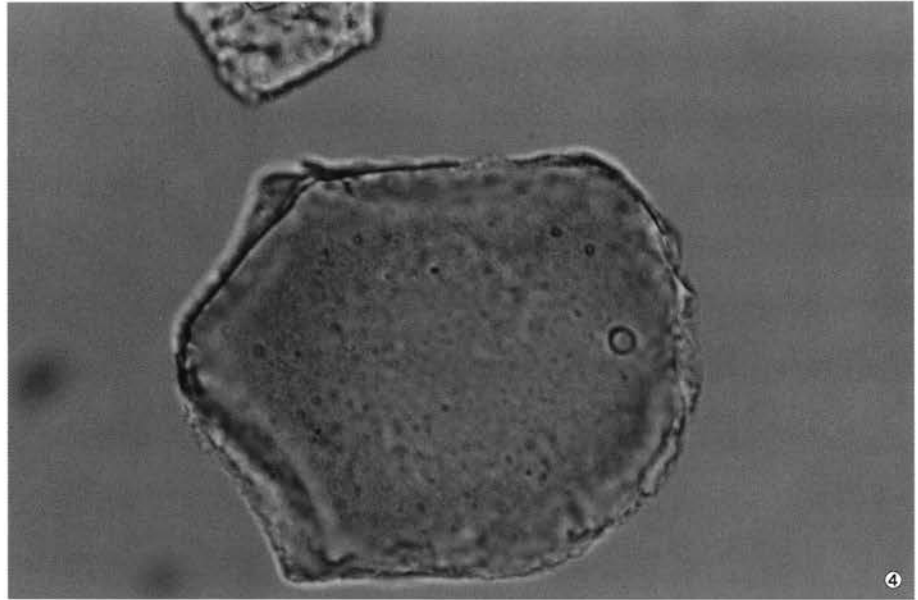
(2)試料3-1 イネ



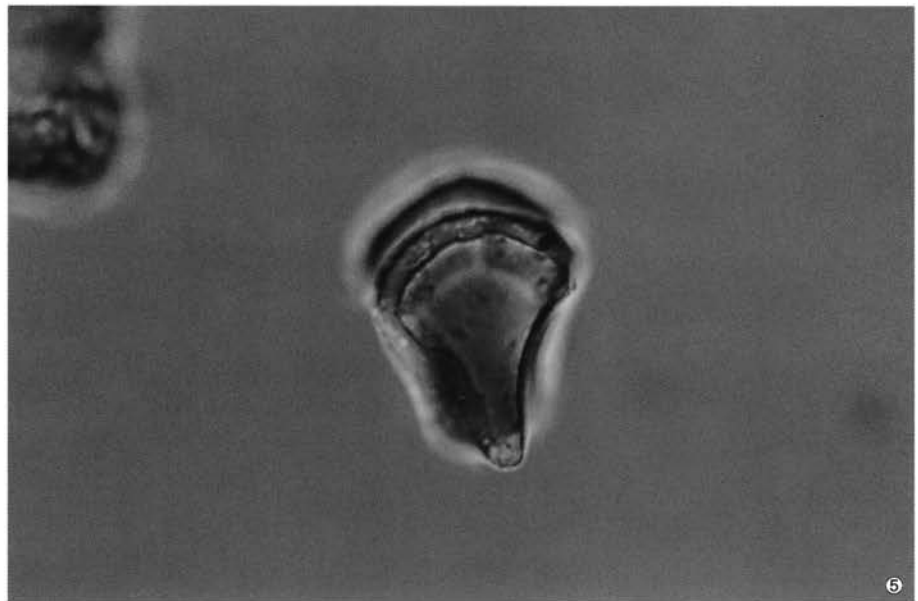
(3)試料25-1 イネ

0 50 100 μ m

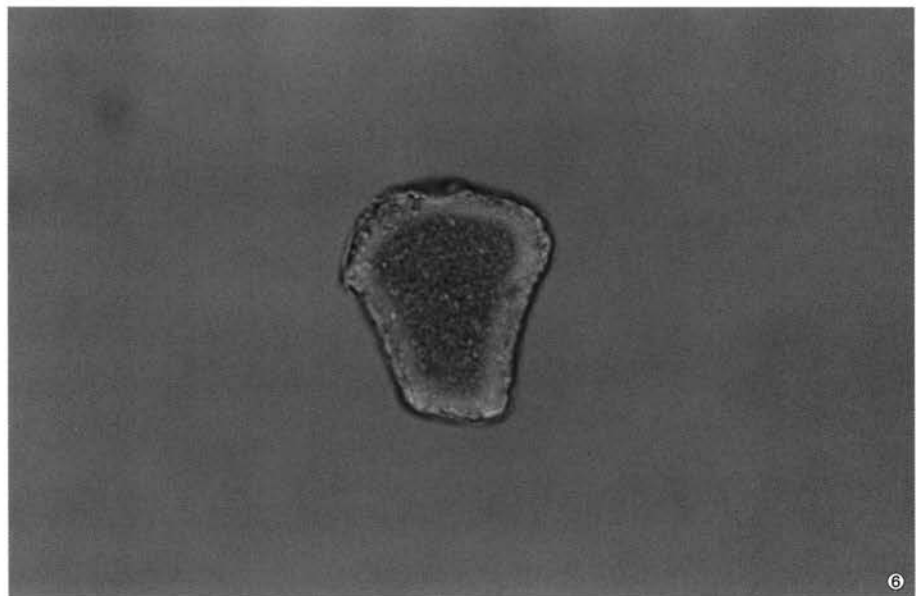
(1)試料12-1 ヨシ属



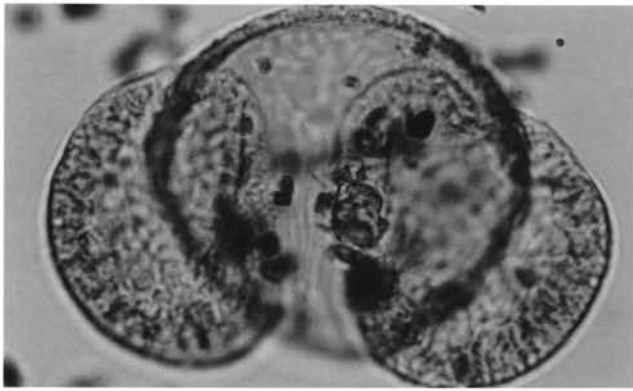
(2)試料12-1 タケ亜科



(3)試料12-1 ウシクサ属
(ススキ属)



0 50 100 μm



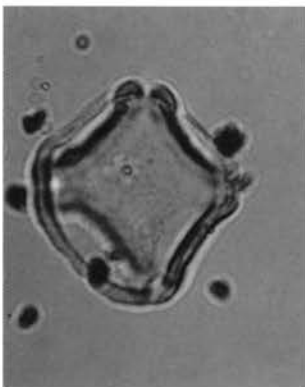
1 マツ属複維管束亜属



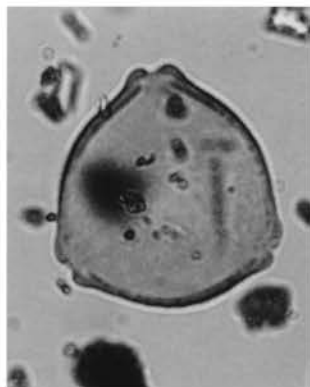
2 スギ



3 ヤマモモ属



4 ハンノキ属



5 カバノキ属



6 クリーシイ属



7 コナラ属コナラ亜属



8 コナラ属アカガシ亜属



9 ガマ属



10 オモダカ属



11 イネ科



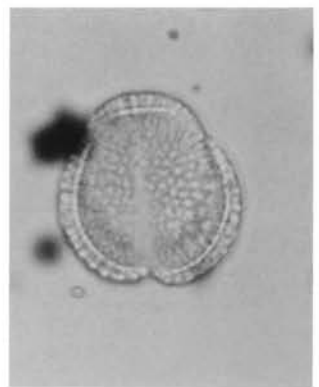
12 イネ属型



13 カヤツリグサ科



14 アブラナ科



15 アブラナ科

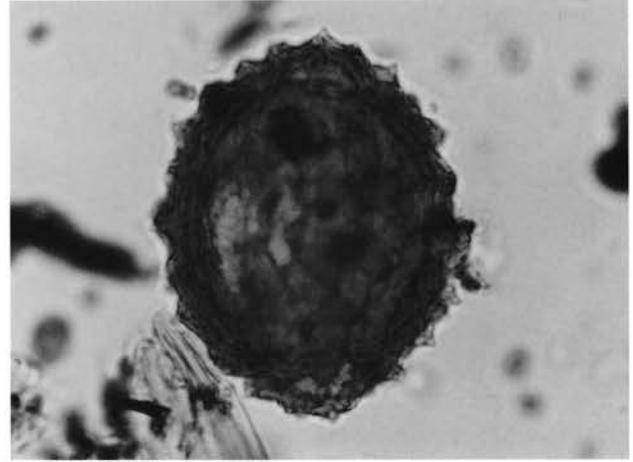
45 μm



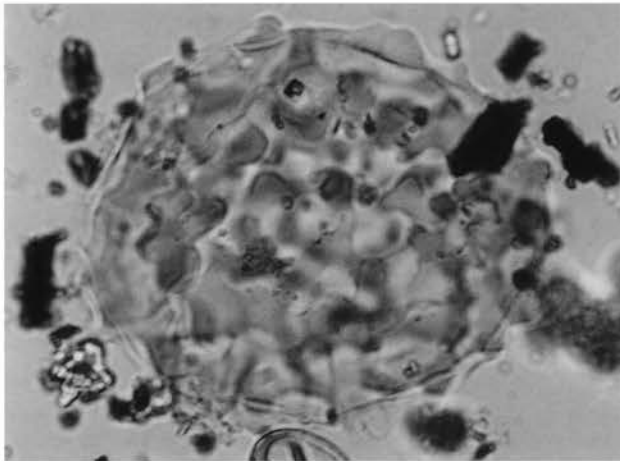
1 アカザ科-ヒユ科



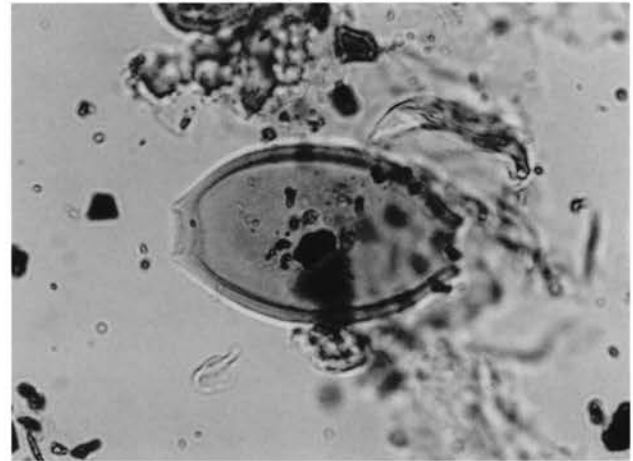
2 ヨモギ属



3 ベニバナ



4 回虫卵



5 鞭虫卵



6 異形吸虫卵

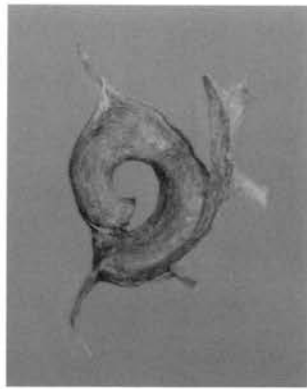


7 肝吸虫卵

45 μ m



1 ヒルムシロ属果実
— 0.2mm



2 ヒルムシロ属果実
— 0.2mm



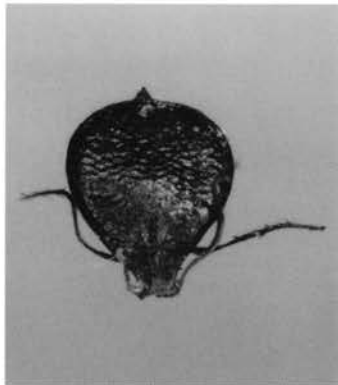
3 オモダカ属果実
— 0.5mm



4 オモダカ科種子
— 0.2mm



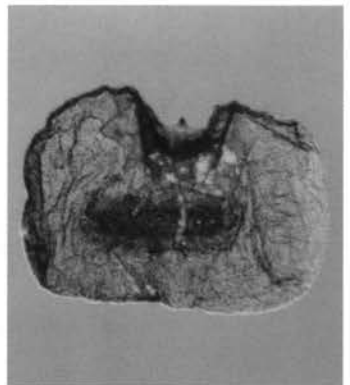
5 ウキヤガラ果実
— 0.5mm



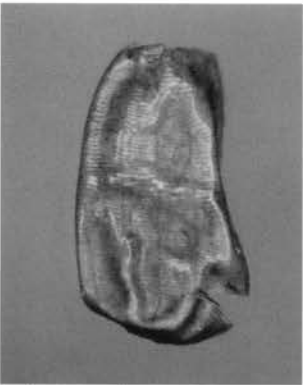
6 ホタルイ属果実
— 0.5mm




7 カヤツリグサ属果実
— 0.1mm



8 イボクサ種子
— 0.2mm




9 コナギ種子
— 0.2mm



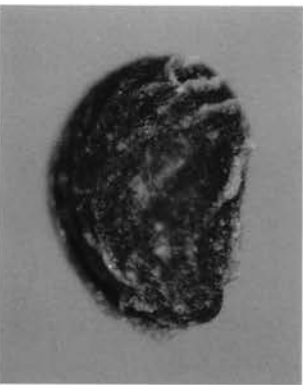
10 コナギ種子
— 0.2mm



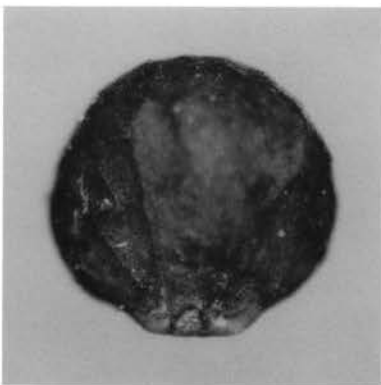
11 タデ属果実
— 0.5mm



12 ナデシコ科種子
— 0.1mm



13 ヘビイチゴ属・オランダイチゴ属・キジムシロ属
— 0.1mm



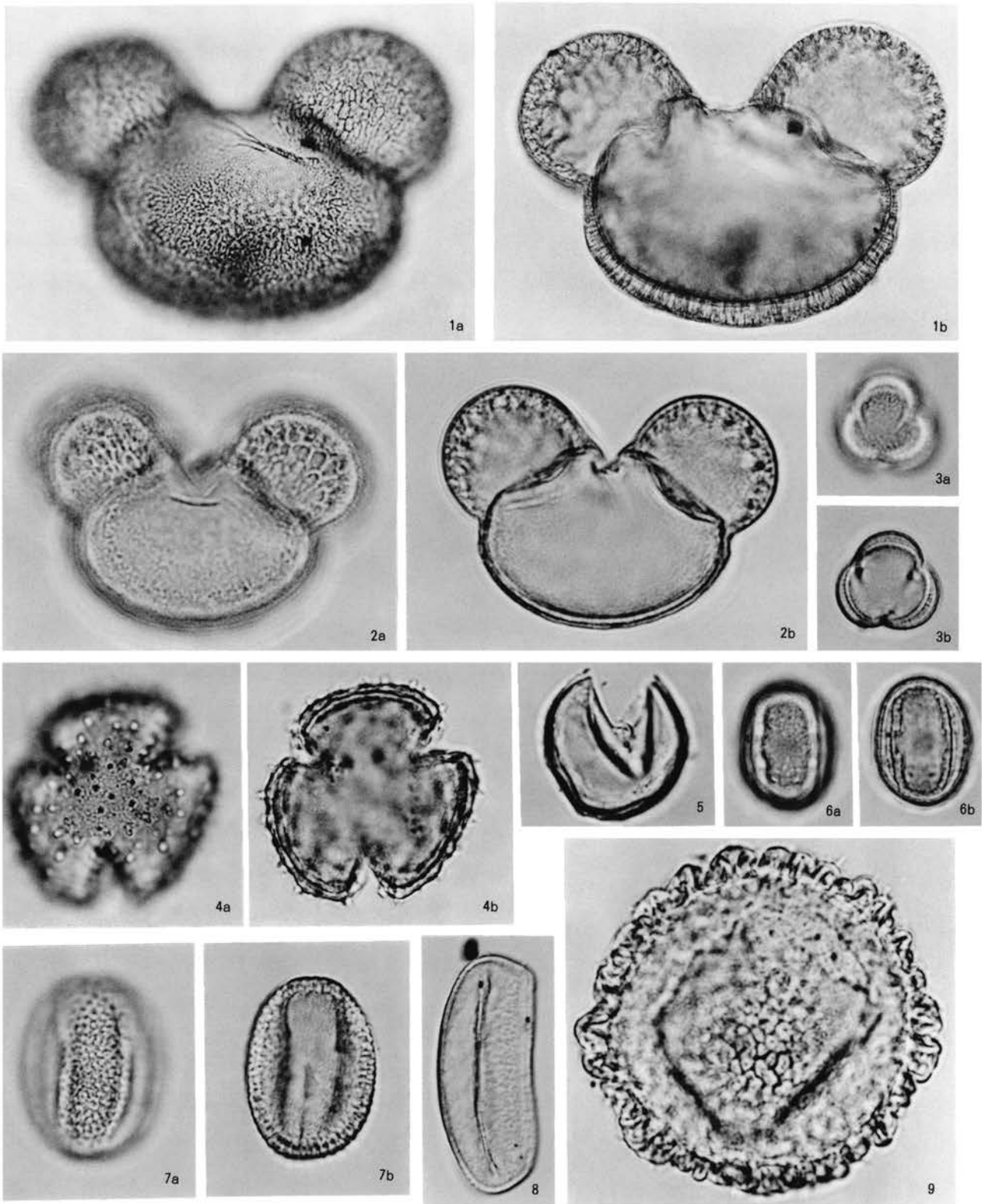
14 イヌコウジュ属果実
— 0.2mm



15 シャジクモ属卵孢子
— 0.1mm

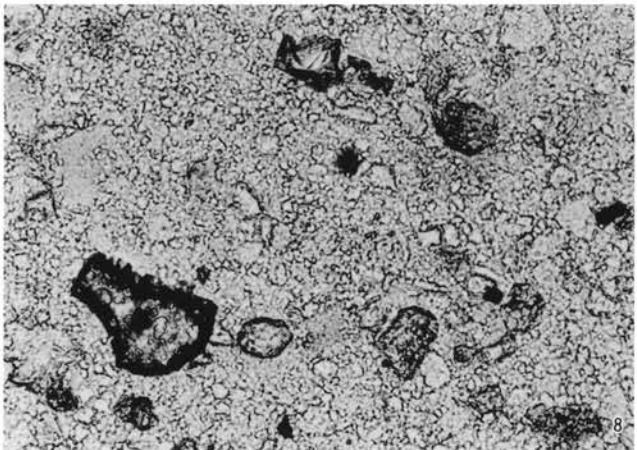
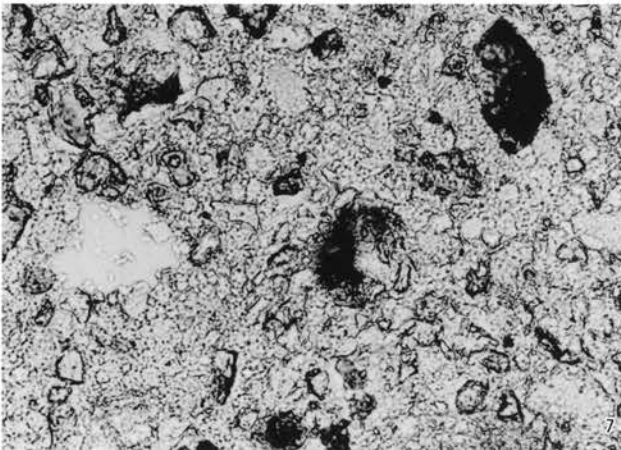
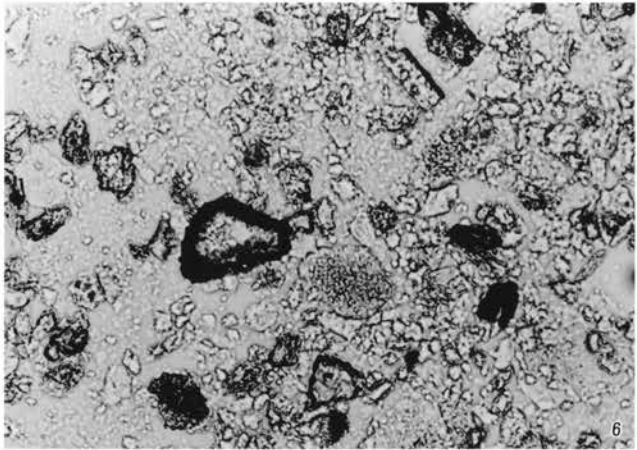

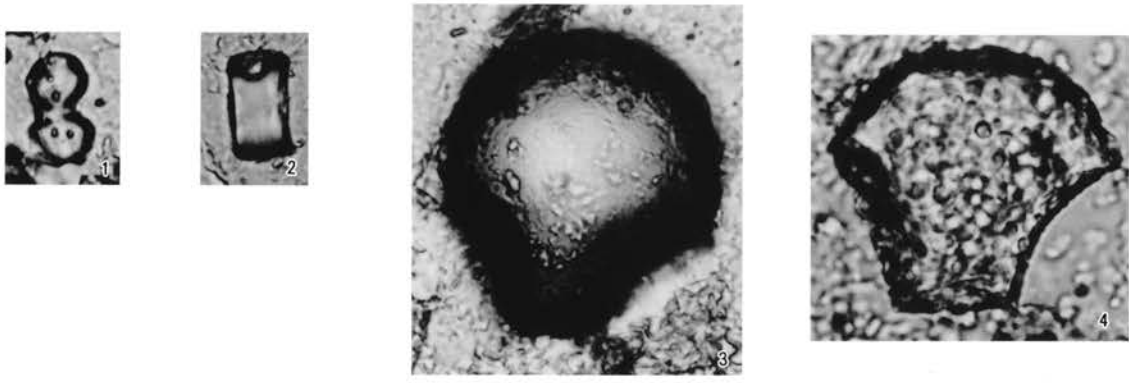


16 シャジクモ属卵孢子
— 0.1mm



- | | |
|------------------|------------------------|
| 1. モミ属 (試料番号 b) | 2. マツ属 (試料番号 b) |
| 3. ヨモギ属 (試料番号 b) | 4. オミナエシ属 (試料番号 b) |
| 5. スギ属 (試料番号 b) | 6. コナラ属アカガシ亜属 (試料番号 b) |
| 7. ソバ属 (試料番号 b) | 8. ミズアオイ属 (試料番号 b) |
| 9. ツガ属 (試料番号 b) | |

長岡京跡・東土川遺跡検出の花粉化石 (付編 5 参照)



50 μ m 50 μ m
 (5-8) (1-4)

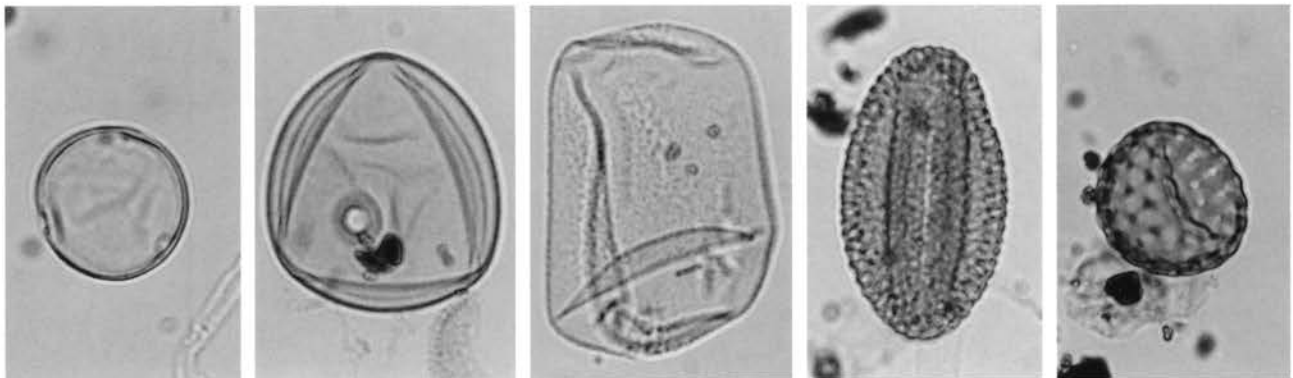
- | | |
|------------------------|-------------------------|
| 1. イネ属短細胞珪酸体 (試料番号 3) | 2. タケ亜科短細胞珪酸体 (試料番号 3) |
| 3. イネ属機動細胞珪酸体 (試料番号 3) | 4. タケ亜科機動細胞珪酸体 (試料番号 3) |
| 5. 状況写真 (試料番号 1) | 6. 状況写真 (試料番号 2) |
| 7. 状況写真 (試料番号 4) | 8. 状況写真 (試料番号 5) |



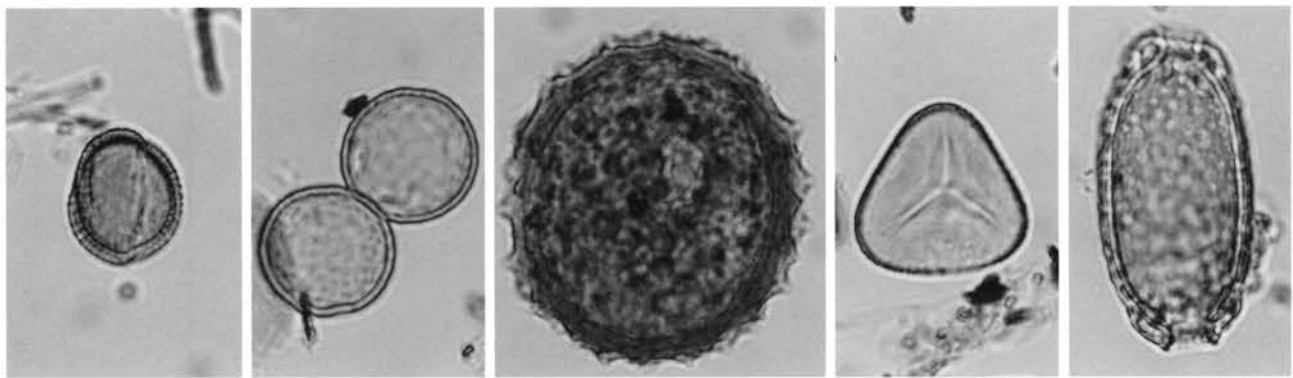
1 モミ属 — 10 μ m 2 マツ属複維管束亜属 3 スギ 4 ヤマモモ属



5 カバノキ属 6 シイ属 7 コナラ属 コナラ亜属 8 コナラ属 アカガシ亜属 9 エノキ属 ムクノキ



10 クワ科 —イラクサ科 11 イネ属型 12 カヤツリグサ科 13 ソバ属 14 アカザ科 —ヒユ科



15 アブラナ科 16 オオバコ属 17 ベニバナ 18 三条溝孢子 19 カピラリア — 10 μ m

京都府遺跡調査報告書 第28冊〈図版編〉

平成12年9月26日

発行 (財)京都府埋蔵文化財調査研究
センター

〒617-0002 向日市寺戸町南垣内40番の3
Phone (075)933-3877 (代)

印刷 三星商事印刷株式会社

〒604-0093 京都市中京区新町通竹屋町下ル
Phone (075)256-0961 (代)