

# 京都府遺跡調査報告書

第 29 冊

浦入遺跡群

<図版編>

2001

財団法人 京都府埋蔵文化財調査研究センター

## 図 版 目 次

- 図版第 1 浦入遺跡周辺地形図  
図版第 2 M地点地形図および遺構配置図  
図版第 3 M地点検出遺構実測図  
図版第 4 N地点地形図および遺構配置図  
図版第 5 N地点縄文時代調査区平面図  
図版第 6 N地点流路跡 S D01実測図  
図版第 7 N地点流路跡 S D01遺物出土状況図  
図版第 8 N地点竪穴式住居跡 S H05・16・17実測図  
図版第 9 N地点テラス状遺構 S H10・11実測図  
図版第10 N地点竪穴式住居跡 S H01・04・08・09実測図  
図版第11 N地点竪穴式住居跡 S H12・15・31実測図  
図版第12 N地点テラス状遺構 S H13・14実測図  
図版第13 N地点テラス状遺構 S H19実測図  
図版第14 N地点テラス状遺構 S H20・23実測図  
図版第15 N地点竪穴式住居跡 S H22、テラス状遺構 S H24実測図  
図版第16 B地点地形図および遺構配置図、B地点土坑 S H04実測図  
図版第17 B地点テラス状遺構 S H01ほか実測図  
図版第18 B地点テラス状遺構 S H02実測図  
図版第19 B地点テラス状遺構 S H03実測図  
図版第20 A地点地形図および遺構配置図  
図版第21 A-1地点遺構配置図  
図版第22 A-1地点テラス状遺構 S H02・03および掘立柱建物跡 S B01実測図  
図版第23 A-1地点掘立柱建物跡 S B02実測図  
図版第24 A-1地点竪穴式住居跡 S H04~06ほか実測図  
図版第25 A-1地点テラス状遺構 S H08実測図  
図版第26 A-1地点竪穴式住居跡 S H01実測図  
図版第27 A-1地点土坑 S H09、S K02、A-3地点 S K05実測図  
図版第28 A-3地点遺構配置図  
図版第29 O地点地形図および遺構配置図  
図版第30 O-1地点製塩炉群 1 実測図

- 図版第31 O-1 地点製塩炉 1・2 実測図
- 図版第32 O-1 地点製塩炉 4 実測図
- 図版第33 O-1 地点製塩炉群 2 実測図
- 図版第34 O-1 地点製塩炉群 3 (製塩炉 5) 実測図
- 図版第35 O-1 地点製塩炉群 4・鍛冶炉跡群実測図
- 図版第36 O-1 地点鍛冶炉跡配置図
- 図版第37 O-1 地点鍛冶炉跡実測図(1)
- 図版第38 O-1 地点鍛冶炉跡実測図(2)
- 図版第39 O-1 地点鍛冶炉跡実測図(3)
- 図版第40 O-2 地点上層遺構配置図
- 図版第41 O-2 地点製塩炉 S X 13 実測図
- 図版第42 O-2 地点上層テラス状遺構実測図
- 図版第43 O-2 地点上層 S K 01・02 実測図
- 図版第44 O-2 地点上層石敷き炉実測図
- 図版第45 O-2 地点下層遺構配置図
- 図版第46 O-2 地点下層焼土面 1 実測図
- 図版第47 O-2 地点下層焼土面 2 実測図
- 図版第48 O-2 地点下層焼土面 3 実測図
- 図版第49 O-2 地点下層石敷き炉 S X 11ほか実測図
- 図版第50 O-2 地点上層製塩炉 1・2、下層土坑 S K 08・09 実測図
- 図版第51 O-2 地点下層鍛冶炉跡配置図
- 図版第52 O-2 地点下層鍛冶炉実測図
- 図版第53 O-2 地点最下層掘立柱建物跡 S B 01 実測図
- 図版第54 R 地点遺構配置図
- 図版第55 R 地点丸木舟・杭・碇石出土状況図
- 図版第56 R 地点土層断面図
- 図版第57 R 地点丸木舟実測図
- 図版第58 M 地点出土遺物実測図(1)
- 図版第59 M 地点出土遺物実測図(2)
- 図版第60 M 地点出土遺物実測図(3)
- 図版第61 M 地点出土遺物実測図(4)
- 図版第62 R 地点出土遺物実測図
- 図版第63 N 地点出土縄文土器実測図(1)
- 図版第64 N 地点出土縄文土器実測図(2)
- 図版第65 N 地点出土縄文土器実測図(3)

- 図版第66 N地点出土縄文土器実測図(4)
- 図版第67 N地点流路跡S D01出土遺物実測図(1)
- 図版第68 N地点流路跡S D01出土遺物実測図(2)
- 図版第69 N地点流路跡S D01出土遺物実測図(3)
- 図版第70 N地点流路跡S D01出土遺物実測図(4)
- 図版第71 N地点流路跡S D01出土遺物実測図(5)
- 図版第72 N地点流路跡S D01出土遺物実測図(6)
- 図版第73 N地点流路跡S D01出土遺物実測図(7)
- 図版第74 N地点流路跡S D01出土遺物実測図(8)
- 図版第75 N地点流路跡S D01出土遺物実測図(9)
- 図版第76 N地点流路跡S D01出土遺物実測図(10)
- 図版第77 N地点流路跡S D01出土遺物実測図(11)
- 図版第78 N地点流路跡S D01出土遺物実測図(12)
- 図版第79 N地点流路跡S D01出土遺物実測図(13)
- 図版第80 N地点流路跡S D01、竪穴式住居跡S H05・16・17出土遺物実測図
- 図版第81 N地点竪穴式住居跡S H31、テラス状遺構S H10・11出土遺物実測図
- 図版第82 N地点竪穴式住居跡S H08・09・15出土遺物実測図
- 図版第83 N地点竪穴式住居跡S H01・07・12、土坑S H21出土遺物実測図
- 図版第84 N地点テラス状遺構S H13、土坑S K02出土遺物実測図
- 図版第85 N地点テラス状遺構S H06・19、溝S D02出土遺物実測図
- 図版第86 N地点テラス状遺構S H14・22出土遺物実測図
- 図版第87 N地点テラス状遺構S H14出土遺物実測図
- 図版第88 N地点テラス状遺構S H20・23出土遺物実測図
- 図版第89 N地点包含層出土遺物実測図(1)
- 図版第90 N地点包含層出土遺物実測図(2)
- 図版第91 N地点包含層出土遺物実測図(3)
- 図版第92 N地点包含層出土遺物実測図(4)
- 図版第93 N地点包含層出土遺物実測図(5)
- 図版第94 N地点包含層出土遺物実測図(6)
- 図版第95 N地点出土製塩土器・製塩土器支脚実測図
- 図版第96 N・B地点出土製塩土器・製塩土器支脚実測図
- 図版第97 B地点テラス状遺構S H01～03、土坑S H04出土遺物実測図
- 図版第98 B地点土坑S H04、包含層出土遺物実測図
- 図版第99 A-1地点テラス状遺構S H03、掘立柱建物跡S B01・02ほか出土遺物実測図
- 図版第100 A-1地点竪穴式住居跡S H04・05、溝S D01出土遺物実測図

- 図版第101 A-1 地点テラス状遺構SH08、A-3 地点不明遺構ほか出土遺物実測図
- 図版第102 A-1 地点竪穴式住居跡SH01出土遺物実測図
- 図版第103 A-1 地点土坑SH09、A-3 地点SK05ほか出土遺物実測図
- 図版第104 A-1 地点溝SD02、包含層出土遺物実測図
- 図版第105 A 地点出土製塩土器・製塩土器支脚実測図
- 図版第106 O-1 地点製塩炉群1 出土遺物実測図
- 図版第107 O-1 地点製塩炉群4 出土製塩土器実測図
- 図版第108 O-1 地点製塩炉群4・鍛冶炉群遺構および包含層出土遺物実測図
- 図版第109 O-1 地点製塩炉群4・鍛冶炉群周辺出土製塩土器・製塩土器支脚実測図(1)
- 図版第110 O-1 地点製塩炉群4・鍛冶炉群周辺出土製塩土器支脚実測図(2)
- 図版第111 O-1 地点製塩炉群4・鍛冶炉群周辺出土製塩土器支脚実測図(3)
- 図版第112 O-1 地点製塩炉群4・鍛冶炉群周辺出土製塩土器支脚実測図(4)
- 図版第113 O-1 地点製塩炉群4・鍛冶炉群周辺出土製塩土器支脚実測図(5)
- 図版第114 O-1 地点海浜部出土遺物実測図(1)
- 図版第115 O-1 地点海浜部出土遺物実測図(2)
- 図版第116 O-1 地点海浜部出土遺物実測図(3)
- 図版第117 O-1 地点海浜部出土遺物実測図(4)
- 図版第118 O-1 地点海浜部出土遺物実測図(5)
- 図版第119 O-1 地点海浜部出土遺物実測図(6)
- 図版第120 O-1 地点海浜部出土遺物実測図(7)
- 図版第121 O-1 地点海浜部出土製塩土器・製塩土器支脚実測図(1)
- 図版第122 O-1 地点海浜部出土製塩土器支脚実測図(2)
- 図版第123 O-2 地点製塩炉SX13、同周辺出土遺物実測図
- 図版第124 O-2 地点製塩炉SX13、同周辺出土製塩土器支脚実測図
- 図版第125 O-2 地点暗茶褐色土層出土遺物実測図
- 図版第126 O-2 地点暗茶褐色土層、製塩炉SX13出土製塩土器実測図
- 図版第127 O-2 地点土坑SK02出土土器類・製塩土器・製塩土器支脚実測図
- 図版第128 O-2 地点土器廃棄層SX01出土製塩土器支脚実測図(1)
- 図版第129 O-2 地点土器廃棄層SX01出土製塩土器支脚実測図(2)
- 図版第130 O-2 地点黒褐色土層出土遺物実測図
- 図版第131 O-2 地点黒褐色土層出土製塩土器実測図
- 図版第132 O-2 地点黒褐色土層出土製塩土器支脚実測図(1)
- 図版第133 O-2 地点黒褐色土層出土製塩土器支脚実測図(2)
- 図版第134 O-2 地点黒色炭層出土遺物実測図(1)
- 図版第135 O-2 地点黒色炭層出土遺物実測図(2)

- 図版第136 O-2 地点黒色炭層出土製塩土器実測図
- 図版第137 O-2 地点黒色炭層出土製塩土器・製塩土器支脚実測図
- 図版第138 O-2 地点黒色炭層出土製塩土器支脚実測図(1)
- 図版第139 O-2 地点黒色炭層出土製塩土器支脚実測図(2)
- 図版第140 O-2 地点下層(最終焼土面)検出遺構出土遺物実測図
- 図版第141 O-2 地点焼土面下層出土遺物実測図
- 図版第142 O-2 地点焼土面下層・最終焼土面出土製塩土器・製塩土器支脚実測図
- 図版第143 O-2 地点下層検出遺構出土製塩土器・製塩土器支脚実測図(1)
- 図版第144 O-2 地点下層検出遺構出土製塩土器・製塩土器支脚実測図(2)
- 図版第145 鍛冶関連遺物実測図(1)
- 図版第146 鍛冶関連遺物実測図(2)
- 図版第147 O-1 地点出土木器実測図(1)
- 図版第148 O-1 地点出土木器実測図(2)
- 図版第149 O-1 地点出土木器実測図(3)
- 図版第150 O-2 地点最下層掘立柱建物跡 S B01出土柱材実測図
- 図版第151 R 地点出土杭実測図
- 図版第152 A 地点・N 地点出土土錘実測図
- 図版第153 N 地点・B 地点・O-1 地点出土土錘実測図
- 図版第154 O-1 地点出土土錘実測図
- 図版第155 (1) 浦入遺跡群遠景(南から) (2) 浦入遺跡群遠景(北から)  
(3) M 地点遠景(北から)
- 図版第156 (1) M 地点完掘状況(南東から) (2) M 地点完掘状況(南から)  
(3) M 地点完掘状況(南から)
- 図版第157 (1) M 地点集石遺構(東から) (2) M 地点集石遺構(北東から)  
(3) M 地点集石遺構(南西から)
- 図版第158 (1) M 地点土坑 S K05(東から) (2) M 地点土坑 S K09(北から)  
(3) M 地点土坑 S K01(東から)
- 図版第159 (1) M 地点弥生土器出土状況 (2) M 地点弥生土器出土状況  
(3) M 地点弥生土器出土状況
- 図版第160 (1) M 地点南壁土層堆積状況(北から) (2) M 地点南壁土層堆積状況(北から)  
(3) M 地点南壁土層堆積状況(北から)
- 図版第161 (1) M 地点調査地南側断ち割り(西から)  
(2) 南壁土層断面図記録風景(北東から)  
(3) M 地点土壌分析用土層サンプリング風景(北西から)
- 図版第162 (1) N 地点・B 地点全景(南から)

- (2) N地点・B地点全景(北西から)
- 図版第163 (1) N地点縄文時代上層調査区全景(南から)  
(2) N地点石囲い炉跡検出状況(南から)  
(3) N地点縄文時代中層調査区全景(南東から)
- 図版第164 (1) N地点縄文時代下層調査区全景(南東から)  
(2) N地点縄文時代下層遺物出土状況  
(3) N地点土壌分析用サンプル採取作業風景
- 図版第165 (1) N地点流路状遺構S D01全景(南東から)  
(2) N地点流路状遺構S D01 a - a'土層断面(南東から)  
(3) N地点流路状遺構S D01 b - b'土層断面(南東から)
- 図版第166 (1) N地点流路状遺構S D01A群遺物出土状況(北東から)  
(2) N地点流路状遺構S D01B群遺物出土状況(南西から)  
(3) N地点竪穴式住居跡S H16全景(南西から)
- 図版第167 (1) N地点竪穴式住居跡S H05全景(南東から)  
(2) N地点テラス状遺構S H10・11全景(南東から)  
(3) N地点テラス状遺構S H10焼け石検出状況(南西から)
- 図版第168 (1) N地点竪穴式住居跡S H01・04全景(南東から)  
(2) N地点竪穴式住居跡S H01竈全景(南から)  
(3) N地点竪穴式住居跡S H04全景(南東から)
- 図版第169 (1) N地点竪穴式住居跡S H08全景(南東から)  
(2) N地点竪穴式住居跡S H12全景(南東から)  
(3) N地点テラス状遺構S H24全景(南から)
- 図版第170 (1) N地点竪穴式住居跡S H15全景(南東から)  
(2) N地点竪穴式住居跡S H15遺物出土状況(南東から)  
(3) N地点竪穴式住居跡S H31全景(南東から)
- 図版第171 (1) N地点テラス状遺構S H13・14全景(南東から)  
(2) N地点テラス状遺構S H14土馬出土状況(南東から)  
(3) N地点テラス状遺構S H19全景(北西から)
- 図版第172 (1) N地点テラス状遺構S H22全景(南東から)  
(2) N地点テラス状遺構S H20全景(南東から)  
(3) N地点竪穴式住居跡S H22全景(南東から)
- 図版第173 (1) B地点全景(真上から、上が北西) (2) B地点全景(南東から)  
(3) B地点テラス状遺構S H01全景(南から)
- 図版第174 (1) B地点テラス状遺構S H02全景(南東から)  
(2) B地点テラス状遺構S H03全景(南から)

- (3) B地点テラス状遺構SH04全景(北東から)
- 図版第175 (1) A地点遠景(東から) (2) A地点全景(真上から、上が北西)
- 図版第176 (1) A地点調査前遠景(東から) (2) A-1地点遠景(東から)  
(3) A-1地点全景(北から)
- 図版第177 (1) A-1地点竪穴式住居跡SH01全景(真上から、上が北西)  
(2) A-2地点竪穴式住居跡SH01周壁土層断面(南西から)  
(3) A-1地点竪穴式住居跡SH01内土坑全景(南東から)
- 図版第178 (1) A-1地点竪穴式住居跡SH01竈全景(南西から)  
(2) A-1地点竪穴式住居跡SH01竈煙道部横断面(南西から)  
(3) A-1地点竪穴式住居跡SH01竈完掘状況(南から)
- 図版第179 (1) A-1地点竪穴式住居跡SH04・05全景(南から)  
(2) A-1地点竪穴式住居跡SH04製塩土器堆積状況土層断面(南西から)  
(3) A-1地点テラス状遺構SH06全景(南東から)
- 図版第180 (1) A-1地点掘立柱建物跡SB01検出状況(南東から)  
(2) A-1地点掘立柱建物跡SB01全景(真上から、上が北西)  
(3) A-1地点掘立柱建物跡SB01・02全景(真上から、上が北西)
- 図版第181 (1) A-2地点全景(南東から)  
(2) A-3地点全景(真上から、上が南西)  
(3) A-3地点土坑SK05検出状況(北西から)
- 図版第182 (1) A-3地点土層断面(北東から)  
(2) A-3地点土層断面(不整合面、東から)  
(3) A-3地点土層断面(遺構の崩壊状況、北東から)
- 図版第183 (1) N地点テラス状遺構SH10鍛冶炉2検出状況(南東から)  
(2) B地点テラス状遺構SH01鍛冶炉群検出状況(南東から)  
(3) A地点テラス状遺構SH08鍛冶炉2検出状況(南東から)
- 図版第184 (1) N地点現地説明会風景  
(2) A地点現地説明会風景  
(3) R地点現地説明会風景
- 図版第185 (1) O-1地点全景(北東から)  
(2) O-1地点調査区北壁土層断面(南から)  
(3) O-1地点調査区北壁土層断面(南西から)
- 図版第186 (1) O-1地点製塩炉1全景(南から)  
(2) O-1地点製塩炉4土層断面(北東から)  
(3) O-1地点製塩炉4遺物出土状況(南から)
- 図版第187 (1) O-1地点製塩炉2全景(北東から)



- (2) O-2 地点製塩炉 S X 13 全景(南東から)  
 (3) O-2 地点製塩炉 S X 13 近景(南東から)
- 図版第212 (1) O-2 地点下層全景(南東から)  
 (2) O-2 地点下層全景(北西から)  
 (3) O-2 地点焼土面 2 遠景(西から)
- 図版第213 (1) O-2 地点最下層掘立柱建物跡 S B 01 柱穴 P 3 土層断面(南西から)  
 (2) O-2 地点最下層掘立柱建物跡 S B 01 柱穴 P 2 土層断面(南西から)  
 (3) O-2 地点最下層掘立柱建物跡 S B 01 柱穴 P 1 土層断面(南西から)
- 図版第214 (1) O-2 地点下層焼土(南東から)  
 (2) O-2 地点下層焼土(南西から)  
 (3) O-2 地点下層焼土検出作業(南西から)
- 図版第215 (1) O-2 地点下層鍛冶炉 3 全景(南東から)  
 (2) O-2 地点下層鍛冶炉 3 壁立ち上がり状況(南東から)  
 (3) O-2 地点下層鍛冶炉 3 炉底検出状況(南東から)
- 図版第216 (1) O-2 地点下層鍛冶炉 5 全景(南東から)  
 (2) O-2 地点下層鍛冶炉 6 全景(東から)  
 (3) O-2 地点下層鍛冶炉 2 全景(南東から)
- 図版第217 (1) O-2 地点下層鍛冶炉 1 全景(東から)  
 (2) O-2 地点下層鍛冶炉 1 断面(南東から)  
 (3) O-2 地点下層鍛冶炉 13・14 断面(北東から)
- 図版第218 (1) R 地点遠景(北東から)  
 (2) R 地点遠景(真上から、上が南)
- 図版第219 (1) R 地点丸木舟取り上げ作業風景  
 (2) R 地点丸木舟取り上げ作業風景  
 (3) R 地点丸木舟下層検出種実貯蔵土坑(西から)
- 図版第220 (1) 土壌水洗施設  
 (2) 土壌水洗作業風景  
 (3) 遺物洗浄作業風景
- 図版第221 (1) 遺物選別作業風景  
 (2) 鍛冶関連土壌洗浄作業風景  
 (3) 遺物実測作業風景
- 図版第222 (1) M 地点出土縄文土器  
 (2) R 地点出土縄文土器
- 図版第223 (1) N 地点出土縄文土器  
 (2) N 地点出土縄文土器

- 図版第224 N地点流路跡 S D01出土弥生土器(1)
- 図版第225 N地点流路跡 S D01出土弥生土器(2)
- 図版第226 N地点流路跡 S D01出土弥生土器(3)
- 図版第227 N地点流路跡 S D01出土弥生土器(4)
- 図版第228 N地点流路跡 S D01出土弥生土器(5)
- 図版第229 N地点流路跡 S D01出土弥生土器(6)
- 図版第230 N地点流路跡 S D01出土弥生土器(7)
- 図版第231 N地点流路跡 S D01出土弥生土器(8)
- 図版第232 N地点流路跡 S D01、竪穴式住居跡 S H16出土遺物
- 図版第233 N地点出土遺物(1)
- 図版第234 N地点出土遺物(2)
- 図版第235 N地点出土遺物(3)
- 図版第236 N地点出土遺物(4)
- 図版第237 B地点出土遺物・A地点出土遺物(1)
- 図版第238 A地点出土遺物(2)
- 図版第239 A地点出土遺物(3)
- 図版第240 A地点出土遺物(4)・O-1地点出土遺物(1)
- 図版第241 O-1地点出土遺物(2)
- 図版第242 O-1地点出土遺物(3)・O-2地点出土遺物
- 図版第243 (1)各調査地点出土製塩土器支脚  
(2)O-1地点製塩炉4出土製塩土器
- 図版第244 O-2地点土器廃棄層 S X01出土製塩土器支脚
- 図版第245 (1)O-2地点上層土坑 S K02出土製塩土器支脚  
(2)O-1地点製塩炉群4・鍛冶炉周辺製塩土器支脚
- 図版第246 (1)O-2地点黒褐色土層出土製塩土器支脚  
(2)O-2地点黒色炭層出土製塩土器支脚
- 図版第247 (1)O-2地点下層検出遺構出土製塩土器  
(2)A・B・N地点検出遺構出土製塩土器
- 図版第248 (1)O-2地点暗茶褐色土層出土製塩土器  
(2)O-2地点黒褐色土層出土製塩土器
- 図版第249 (1)O-2地点黒色炭層出土製塩土器  
(2)O-2地点最終焼土面出土製塩土器
- 図版第250 (1)鍛冶関連遺物：鞆 (2)鍛冶関連遺物：鉄滓
- 図版第251 O-1地点出土木器
- 図版第252 O-1地点・R地点出土木器

図版第253	墨書土器・土馬・銅鏃・和同開珎
図版第254	R地点出土花粉遺体
図版第255	R地点出土種実
図版第256	R地点出土木材の顕微鏡写真
図版第257	R地点出土の珪藻化石
図版第258	R地点出土コナラ属堅果
図版第259	鉄釜の顕微鏡組織
図版第260	椀形鍛冶滓の顕微鏡組織
図版第261	粒状滓の顕微鏡組織
図版第262	粒状滓の顕微鏡組織
図版第263	鍛造剥片の顕微鏡組織
図版第264	鍛造剥片の顕微鏡組織
図版第265	粒状滓の顕微鏡組織
図版第266	粒状滓の顕微鏡組織
図版第267	鍛造剥片の顕微鏡組織
図版第268	鍛造剥片の顕微鏡組織
図版第269	鉄釜(URI-1)のマクロ組織
図版第270	鉄釜(URI-1)のX線透過像



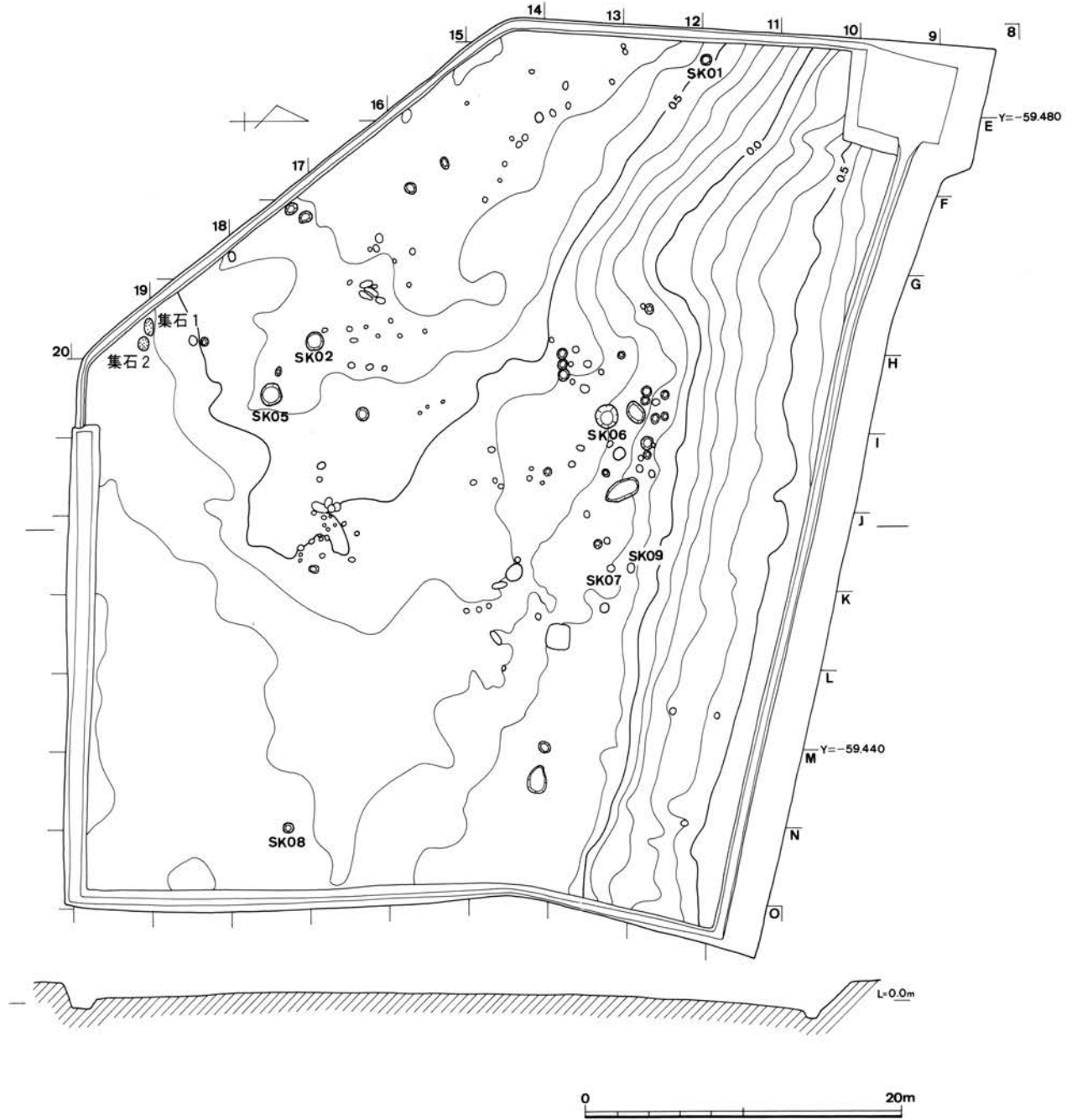
舞鶴湾

浦入湾

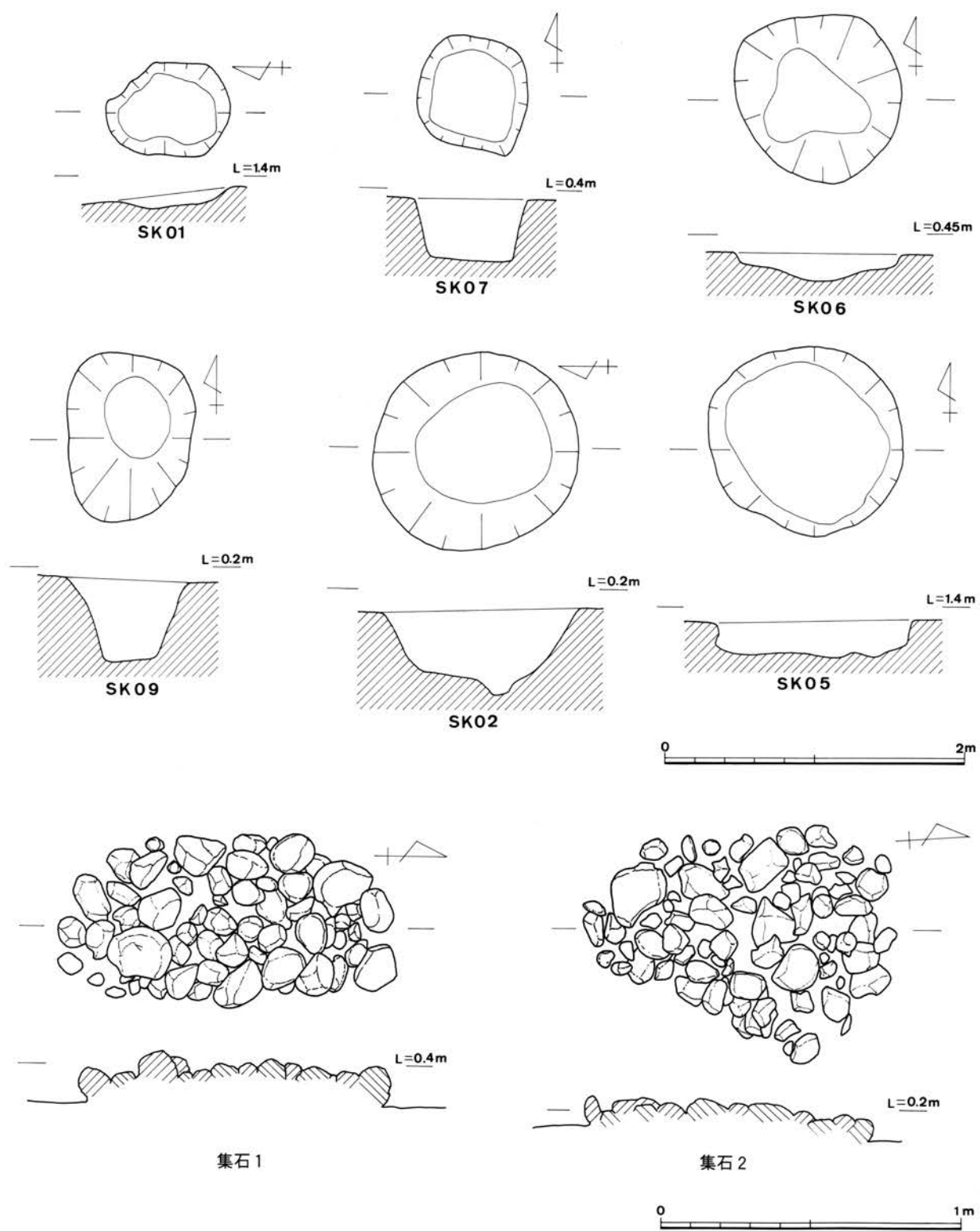
松ヶ崎

0 400m

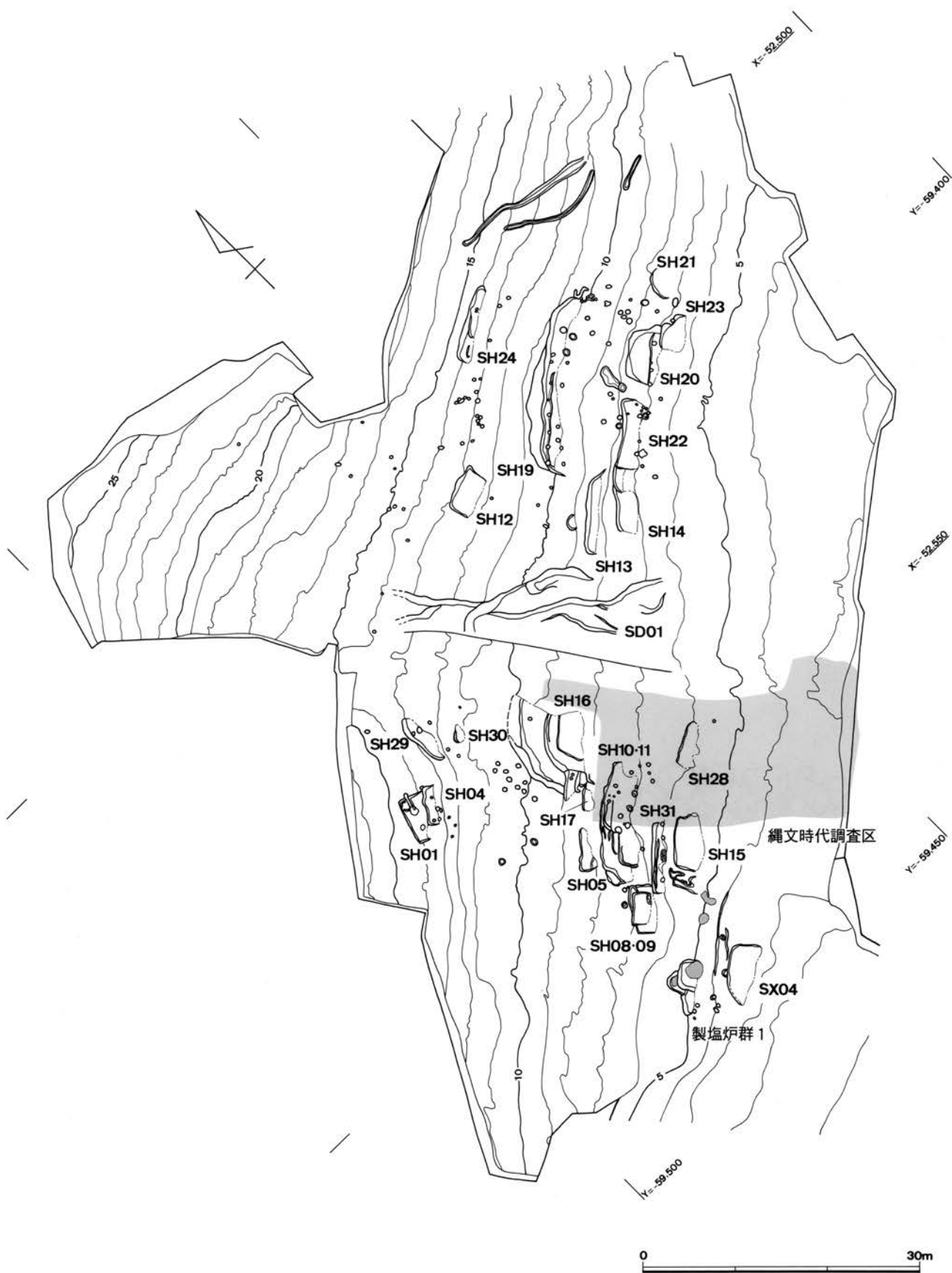
浦入遺跡周辺地形図



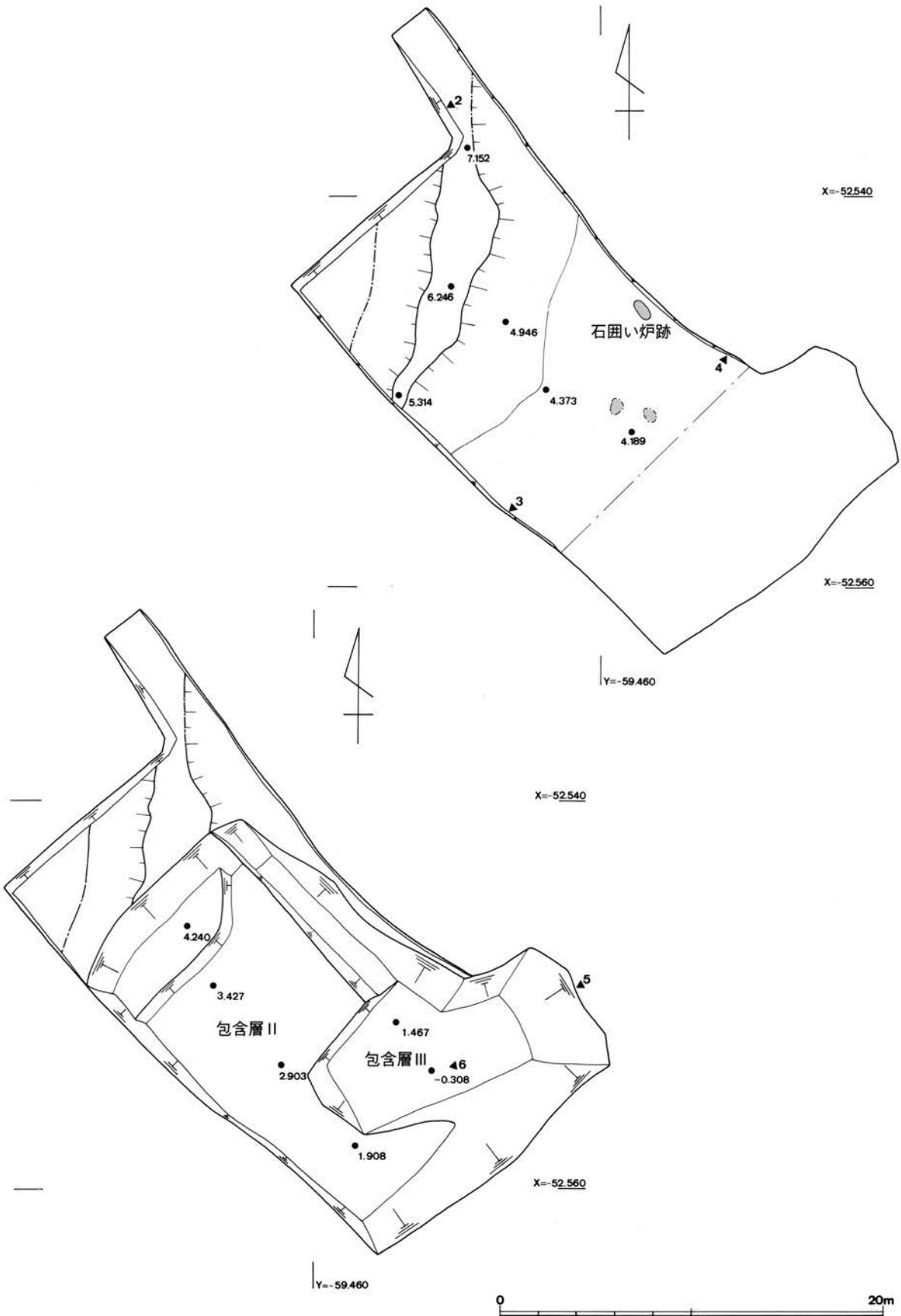
M地点地形図および遺構配置図



M地点検出遺構実測図



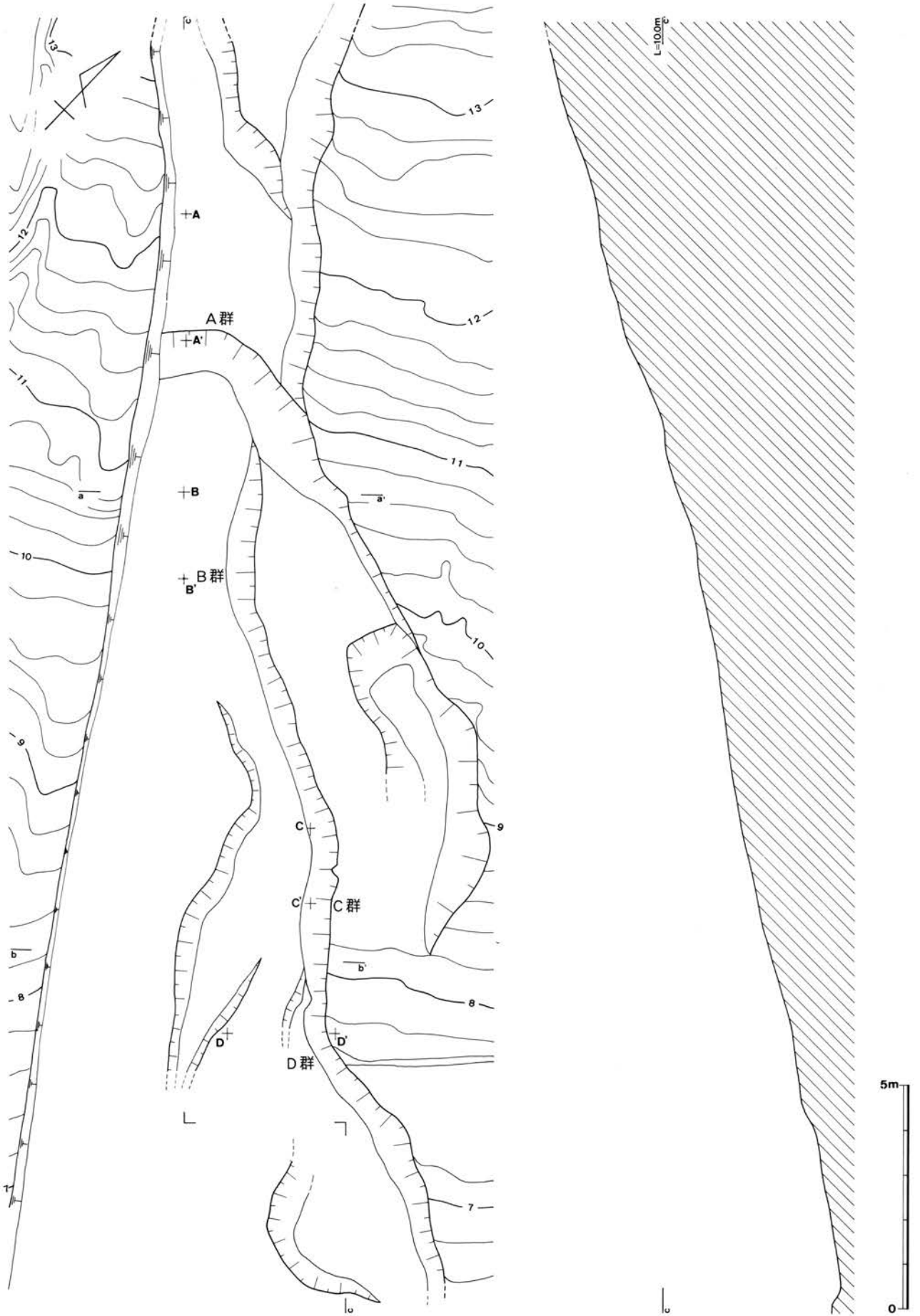
N地点地形図および遺構配置図



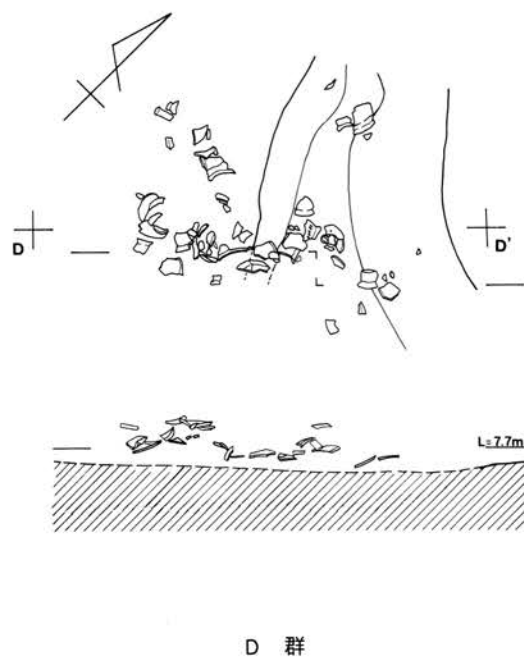
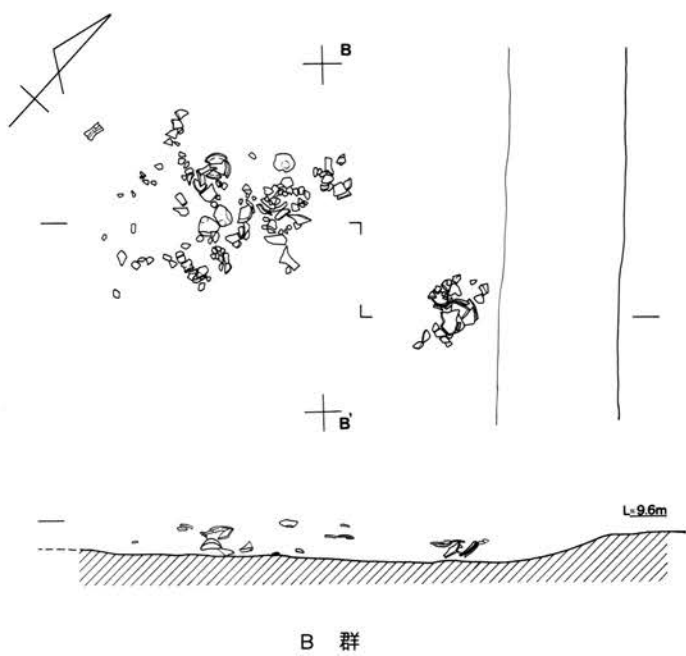
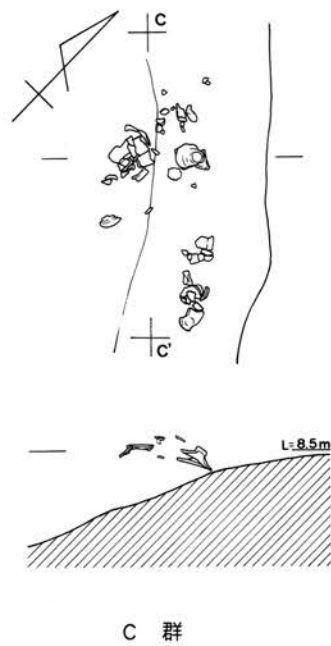
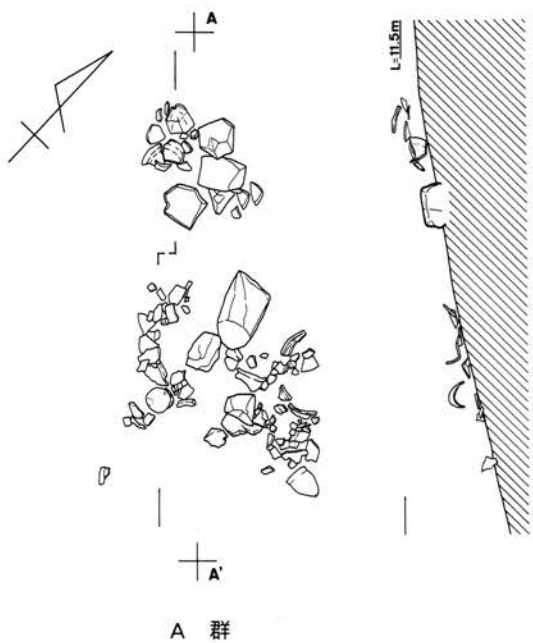
N地点縄文時代調査区平面図  
上段；包含層 I 下段；包含層 II・III



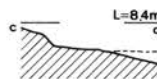
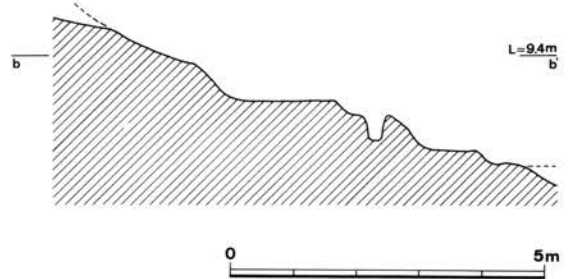
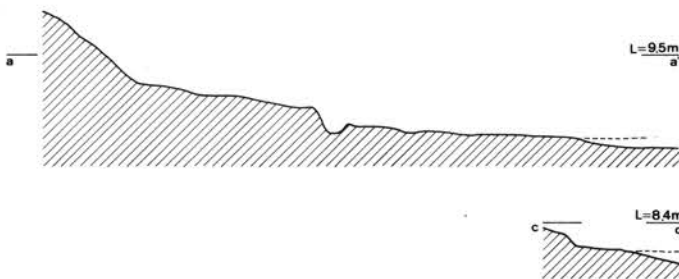
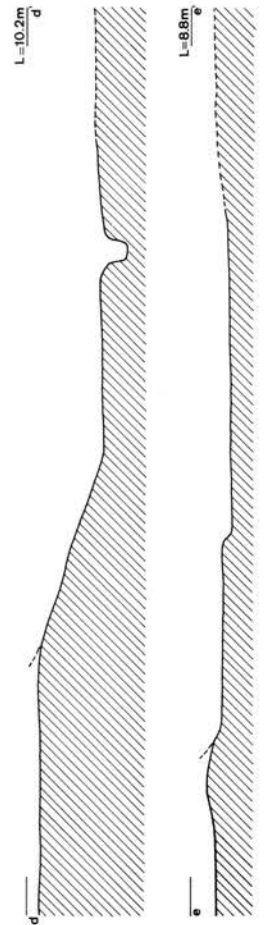
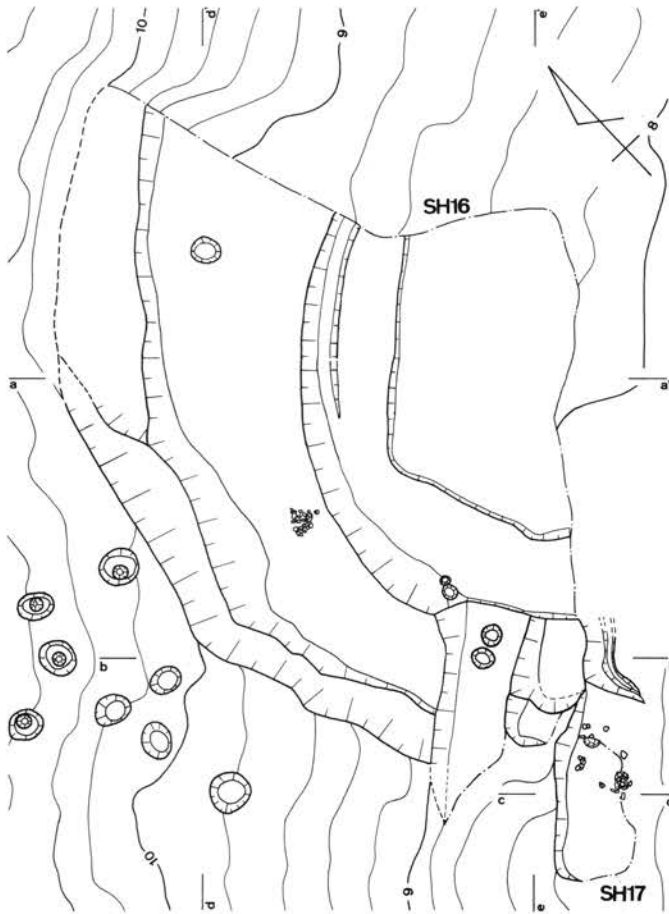
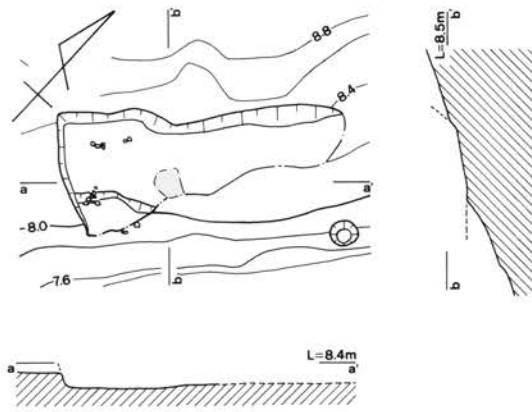
图版第六



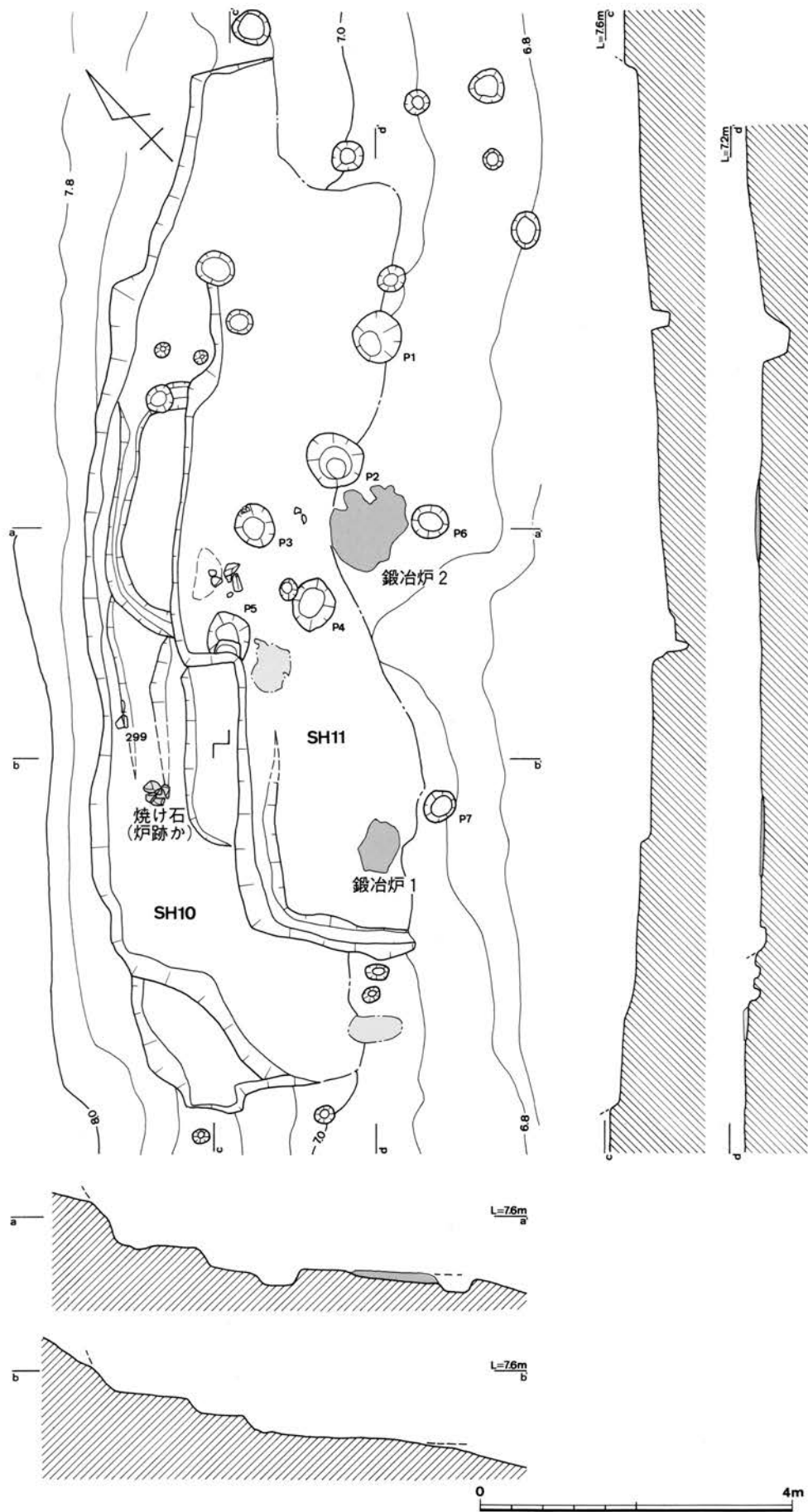
N地点流路跡S D01実測図



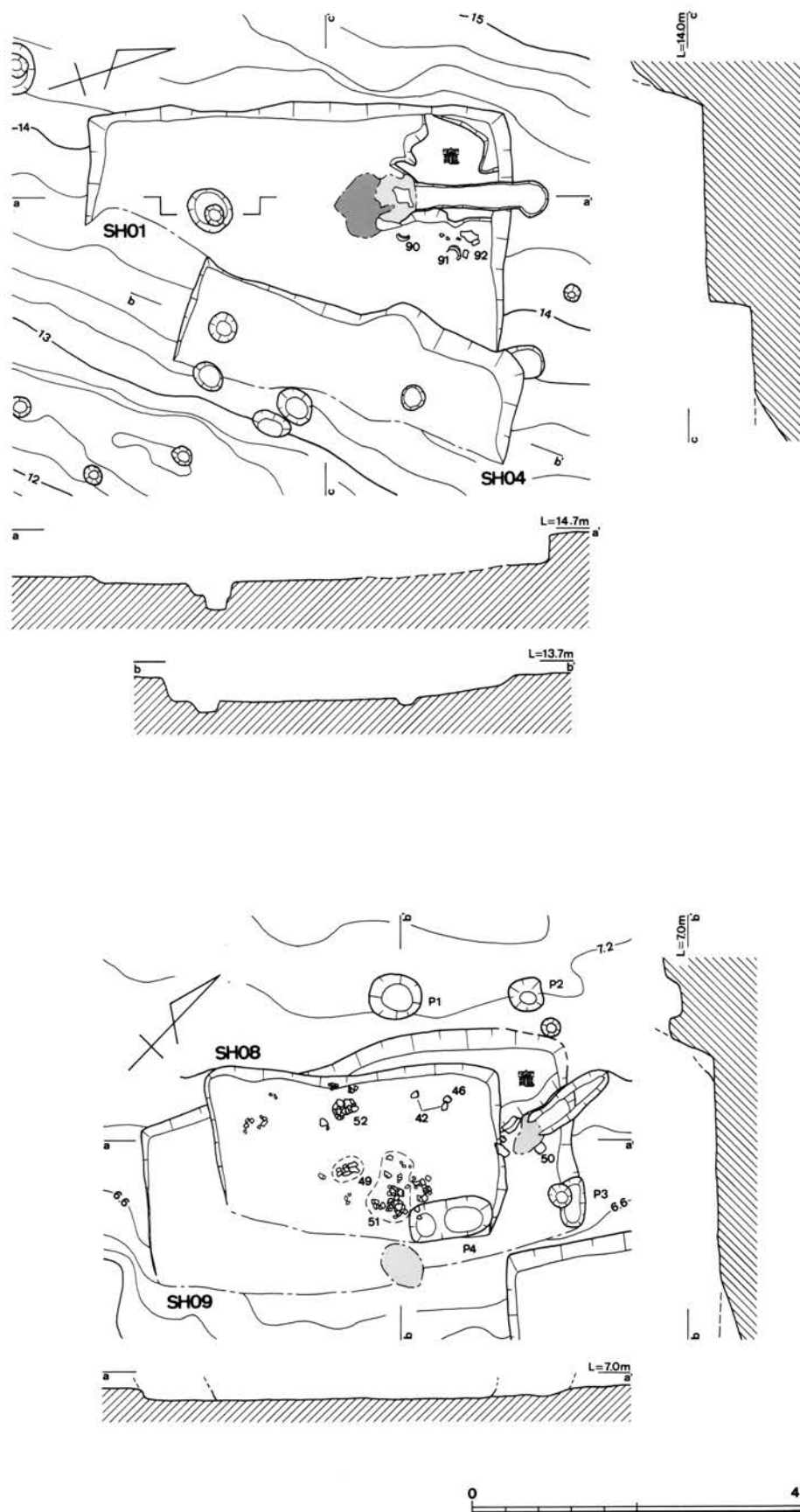
N地点流路跡SD01遺物出土狀況圖



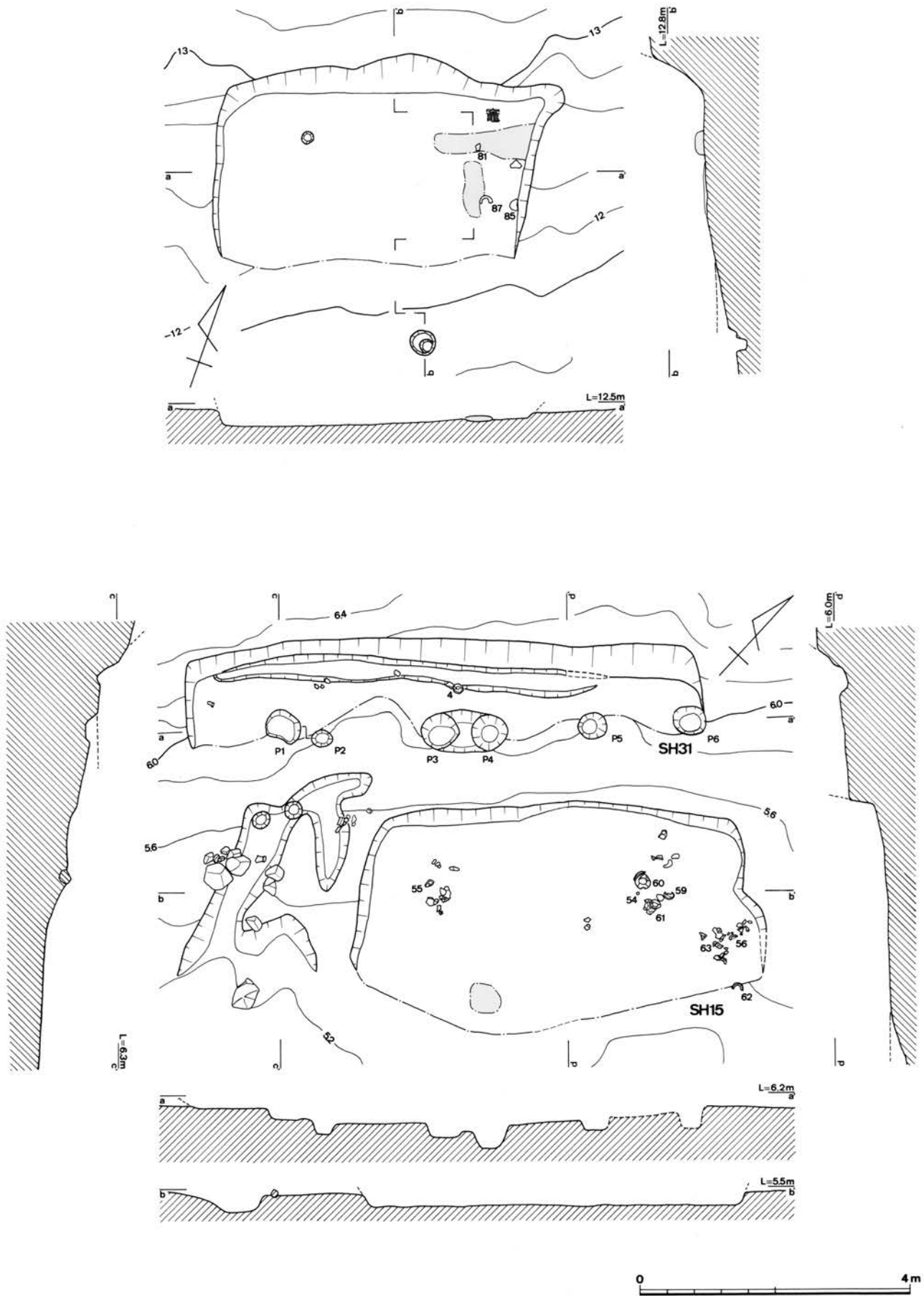
N地点竖穴式住居跡SH05・16・17実測図  
 上段；SH05 下段；SH16・17



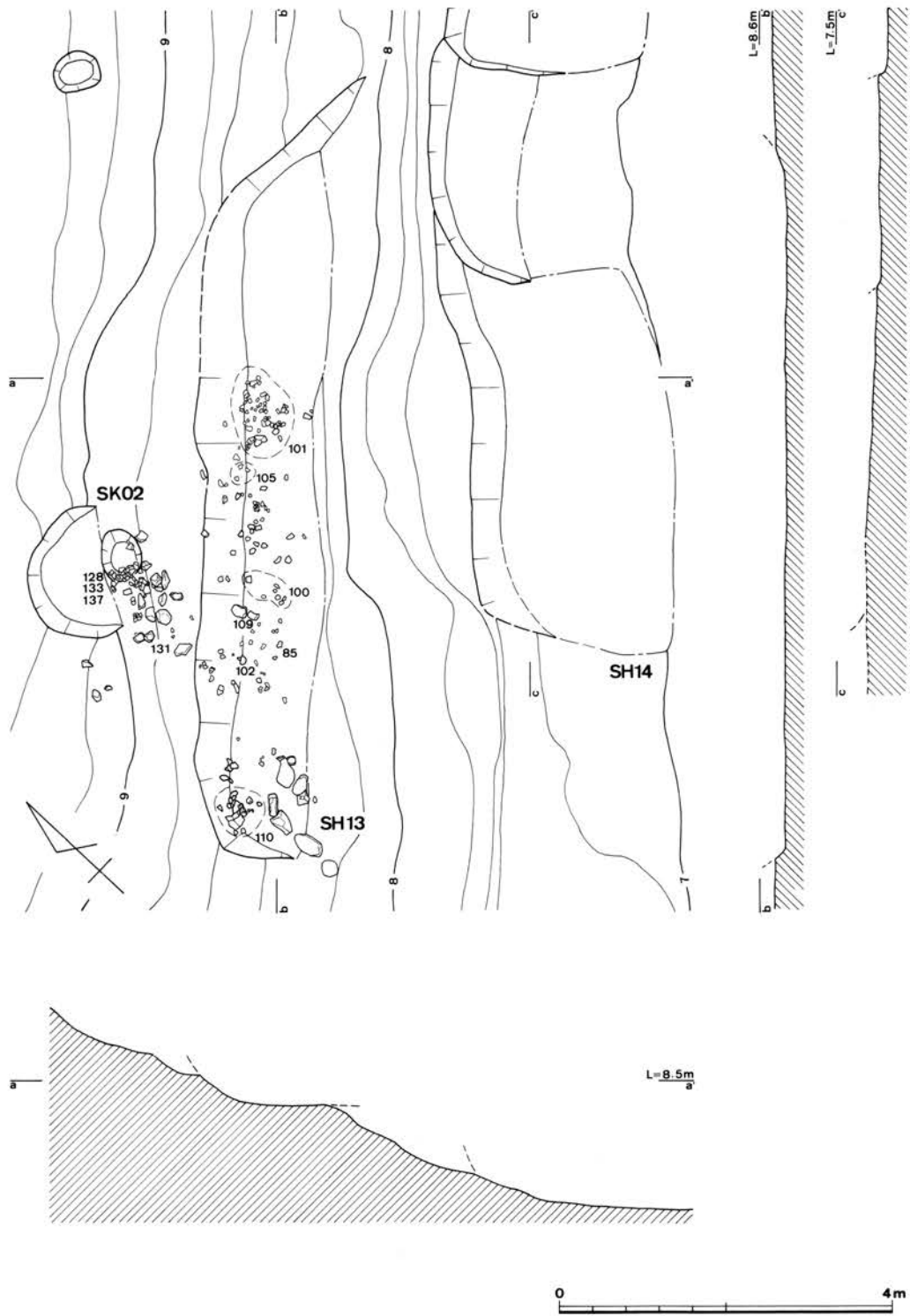
N地点テラス状遺構SH10・11実測図



N地点竪穴式住居跡SH01・04・08・09実測図  
上段；SH01・04 下段；SH08・09



N地点竪穴式住居跡SH12・15・31実測図  
 上段；SH12 下段；SH15・31

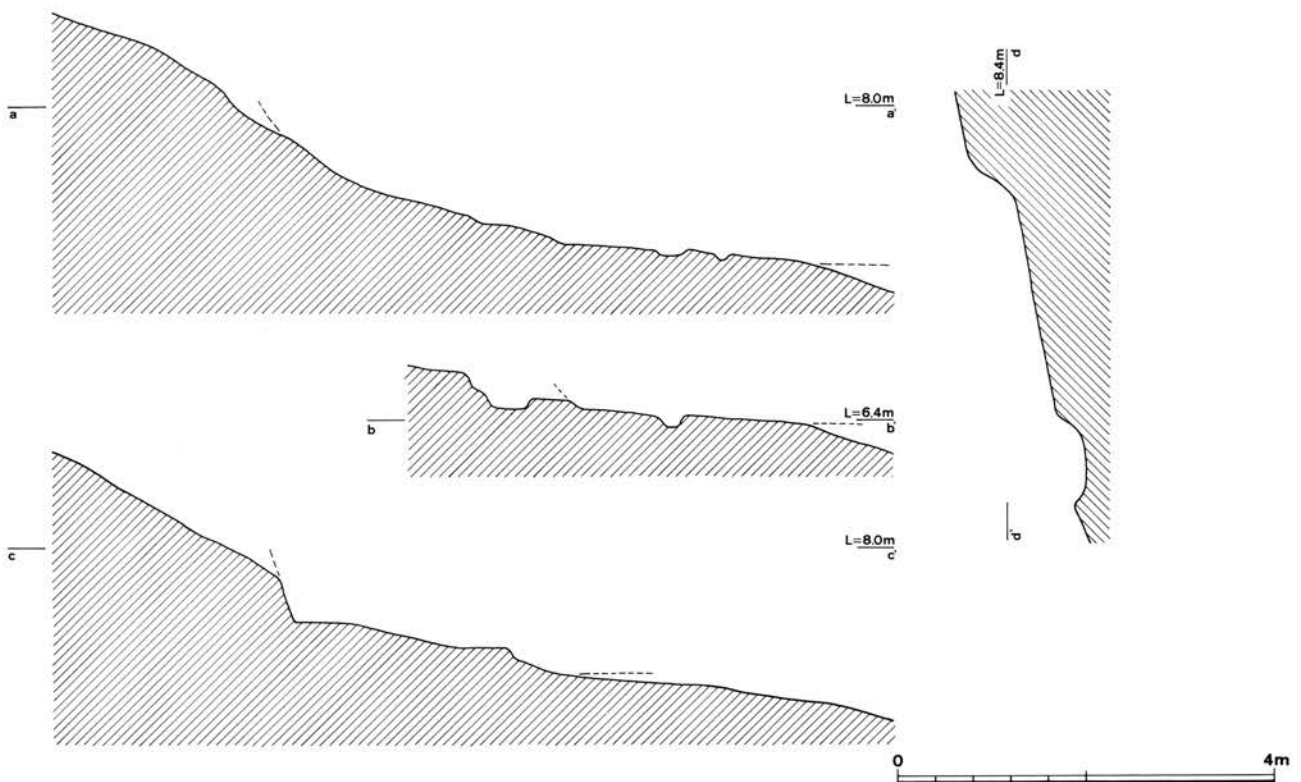
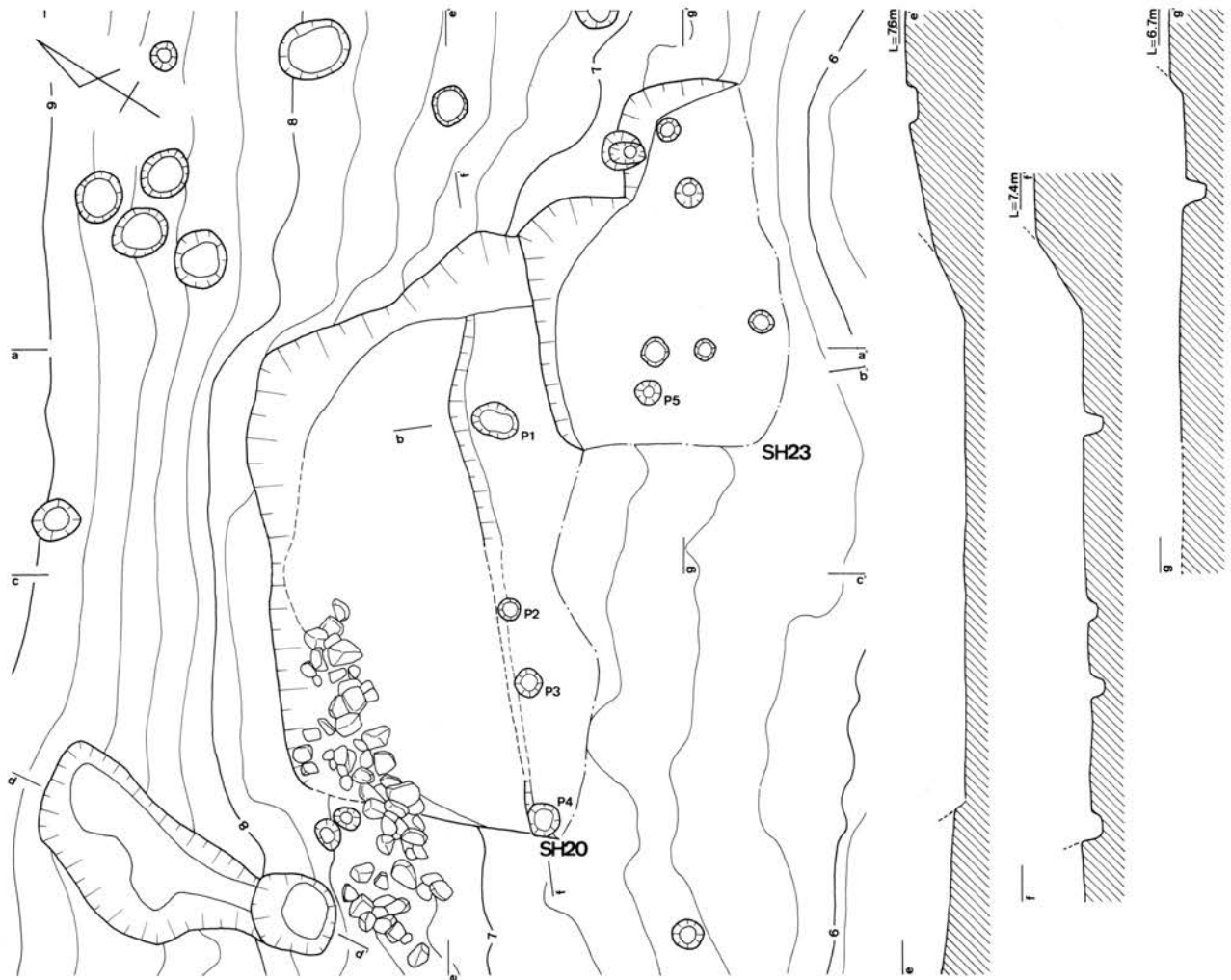


N地点テラス状遺構SH13・14実測図

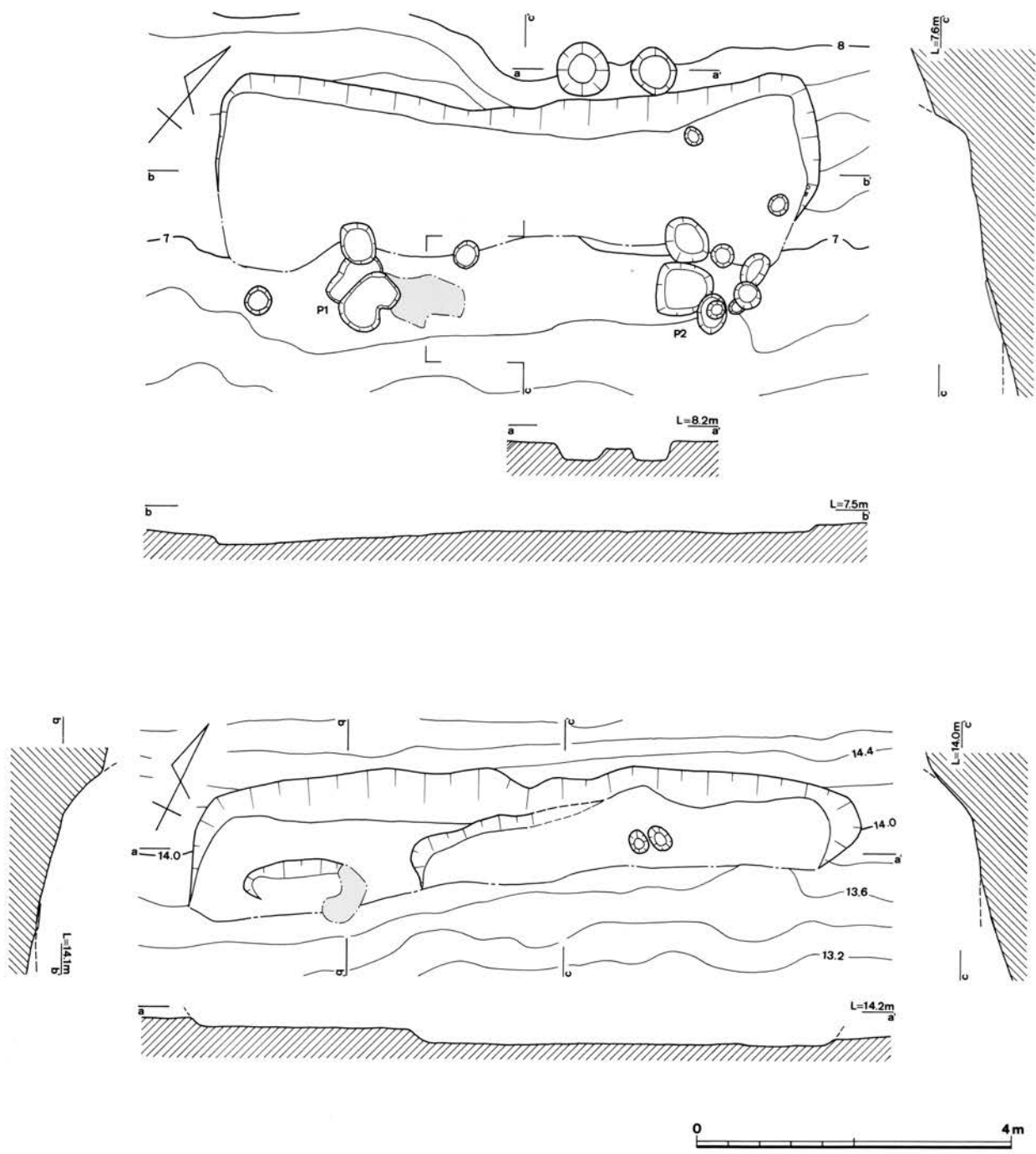


N地点テラス状遺構S H19実測図



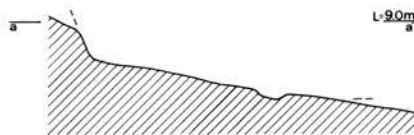
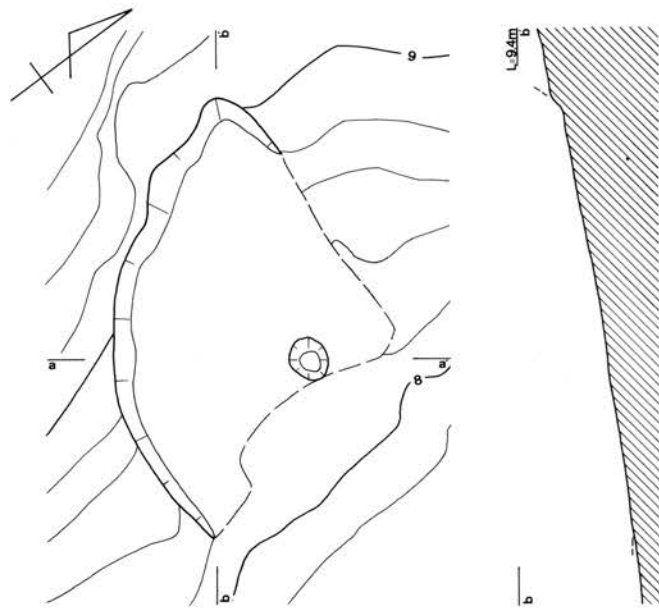
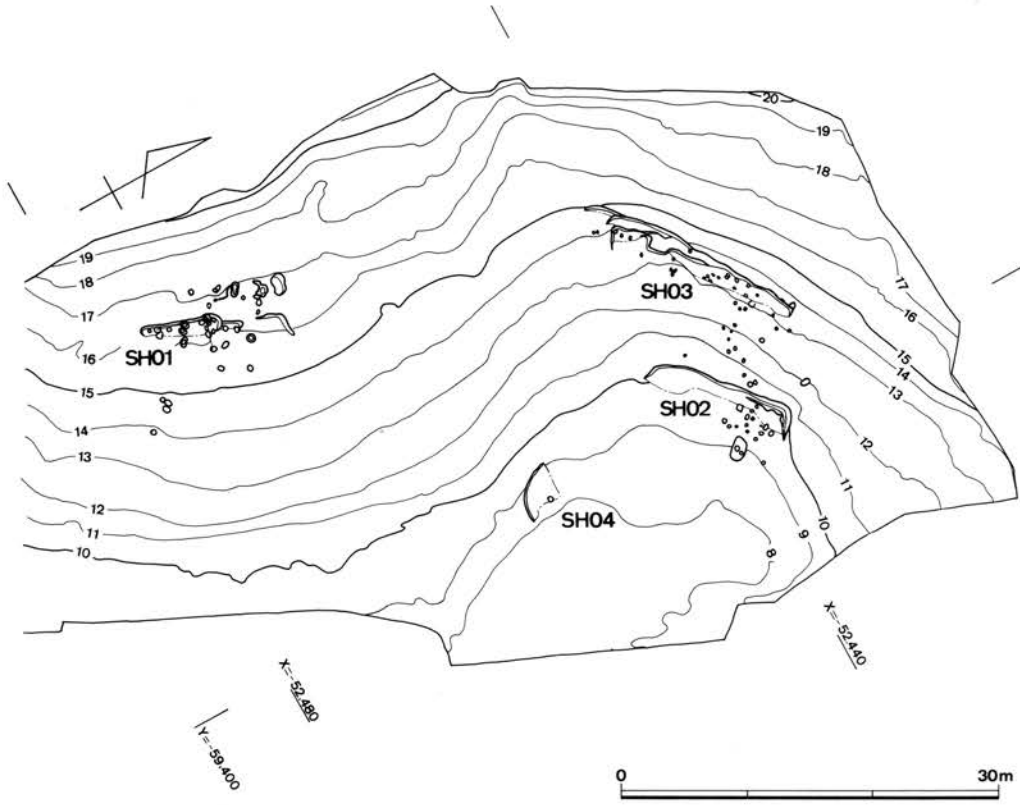


N地点テラス状遺構SH20・23実測図



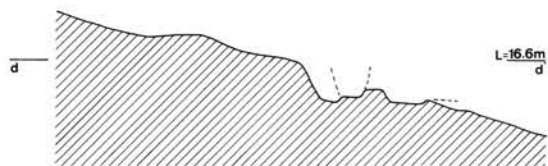
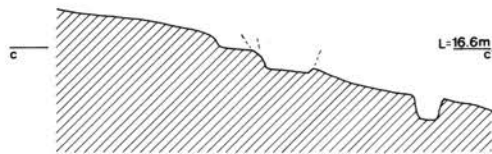
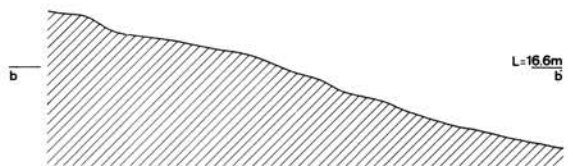
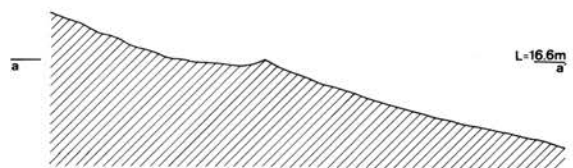
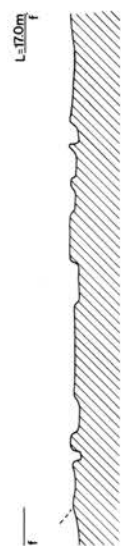
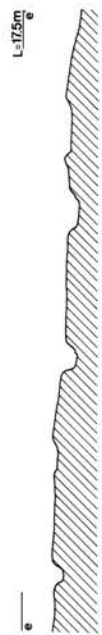
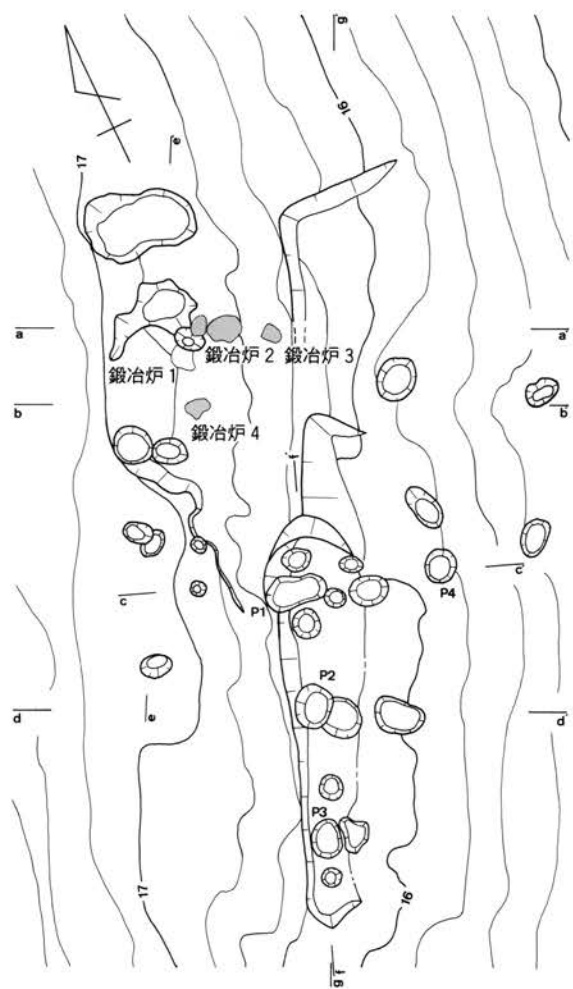
N地点竪穴式住居跡SH22、テラス状遺構SH24実測図

上段；SH22 下段；SH24



上段；B地点地形図および遺構配置図

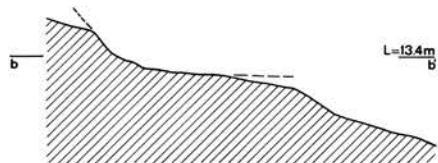
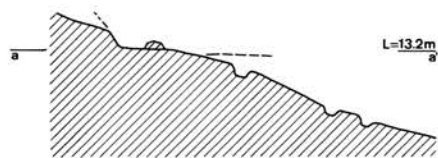
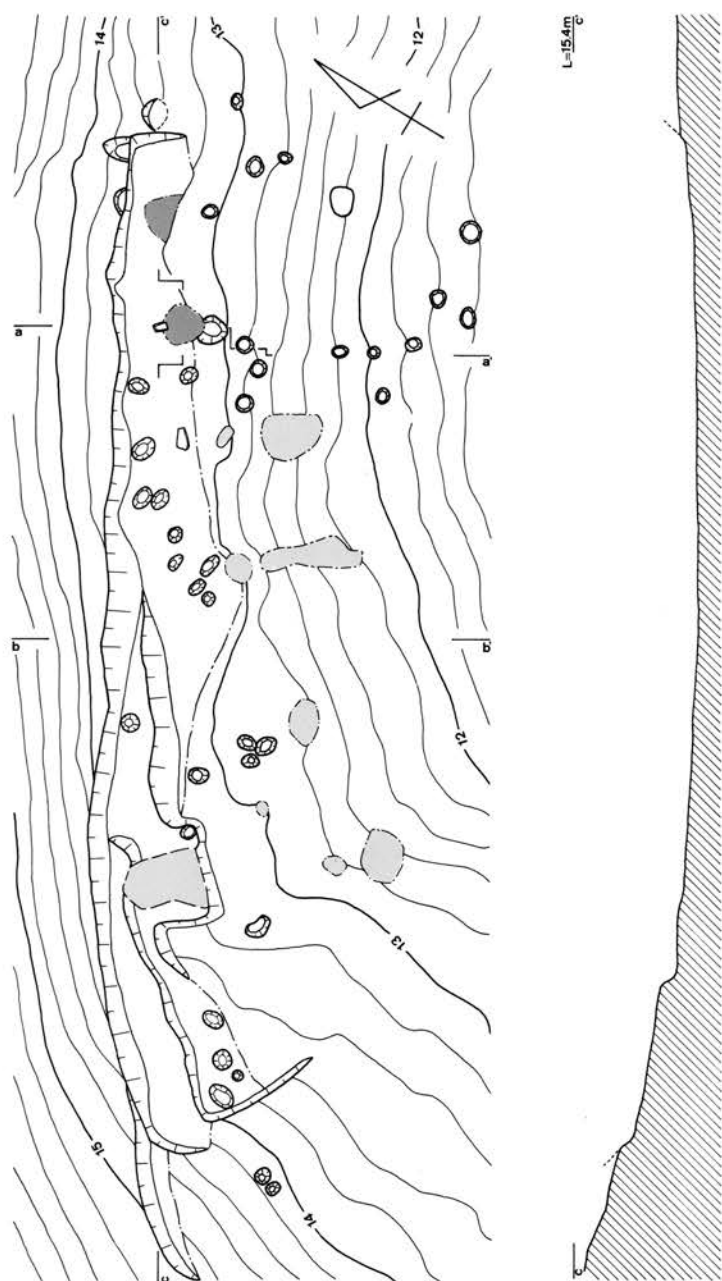
下段；B地点土坑S H04実測図



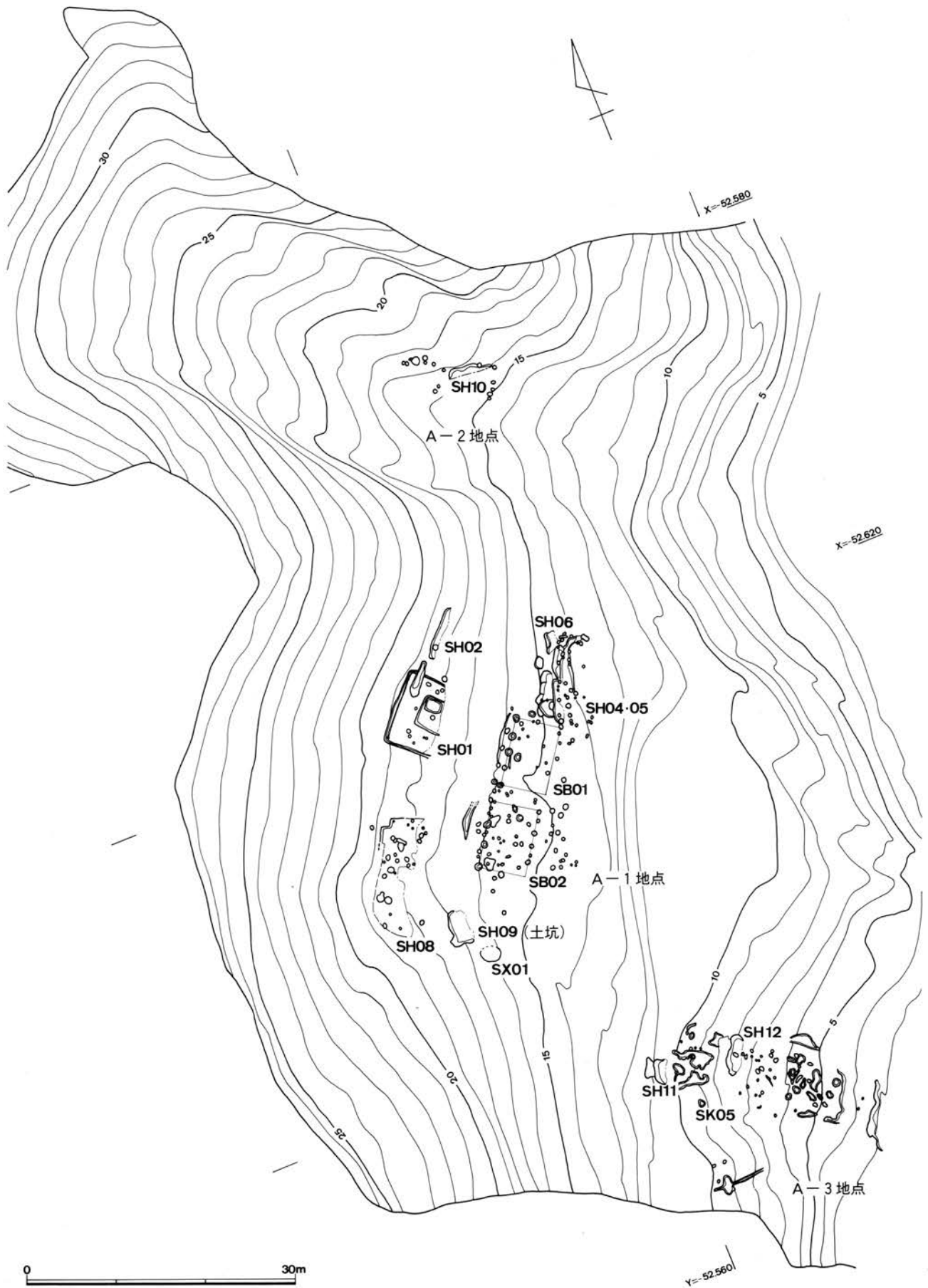
B地点テラス状遺構 S H01ほか実測図



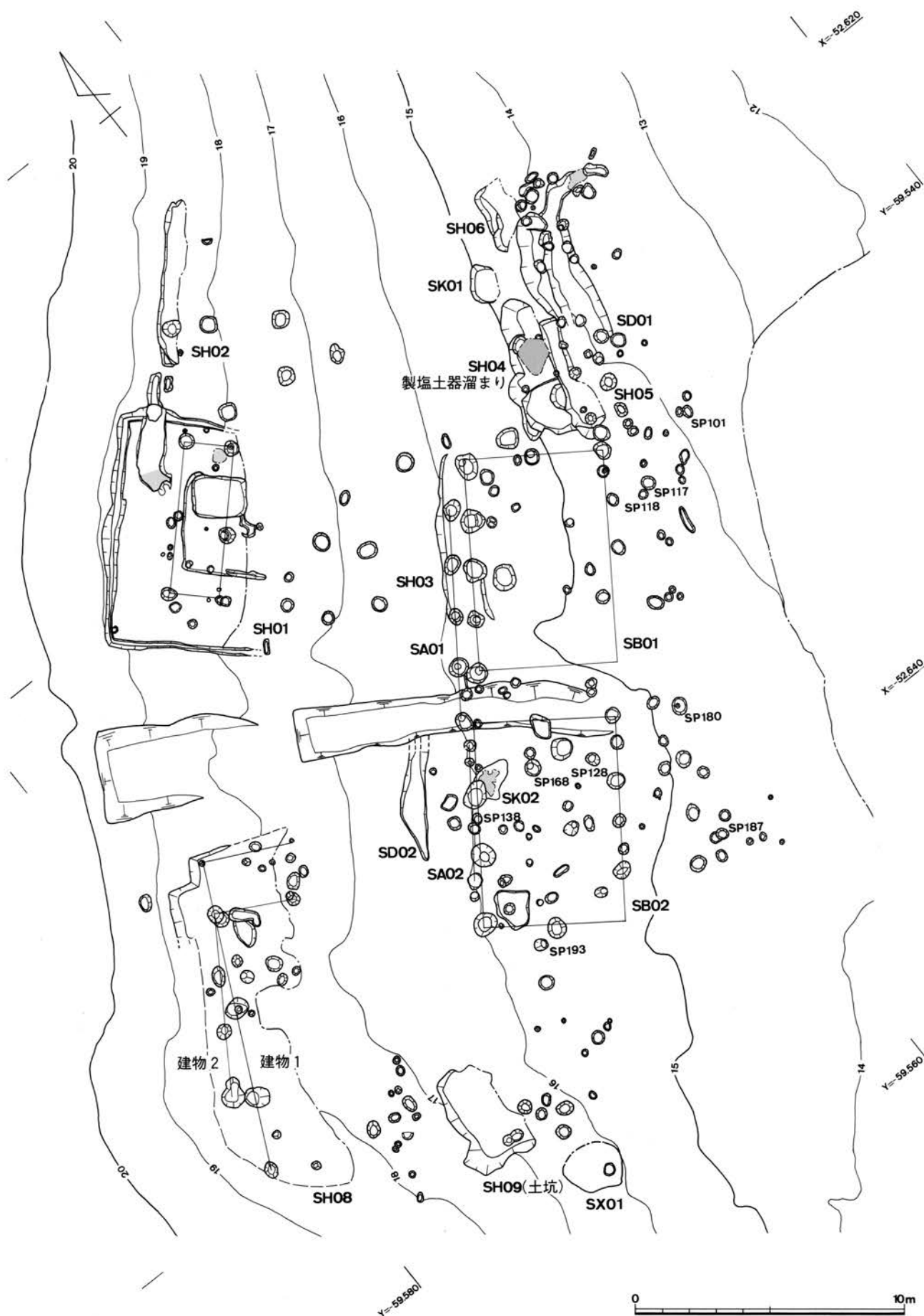
B地点テラス状遺構SH02実測図



B地点テラス状遺構SH03実測図

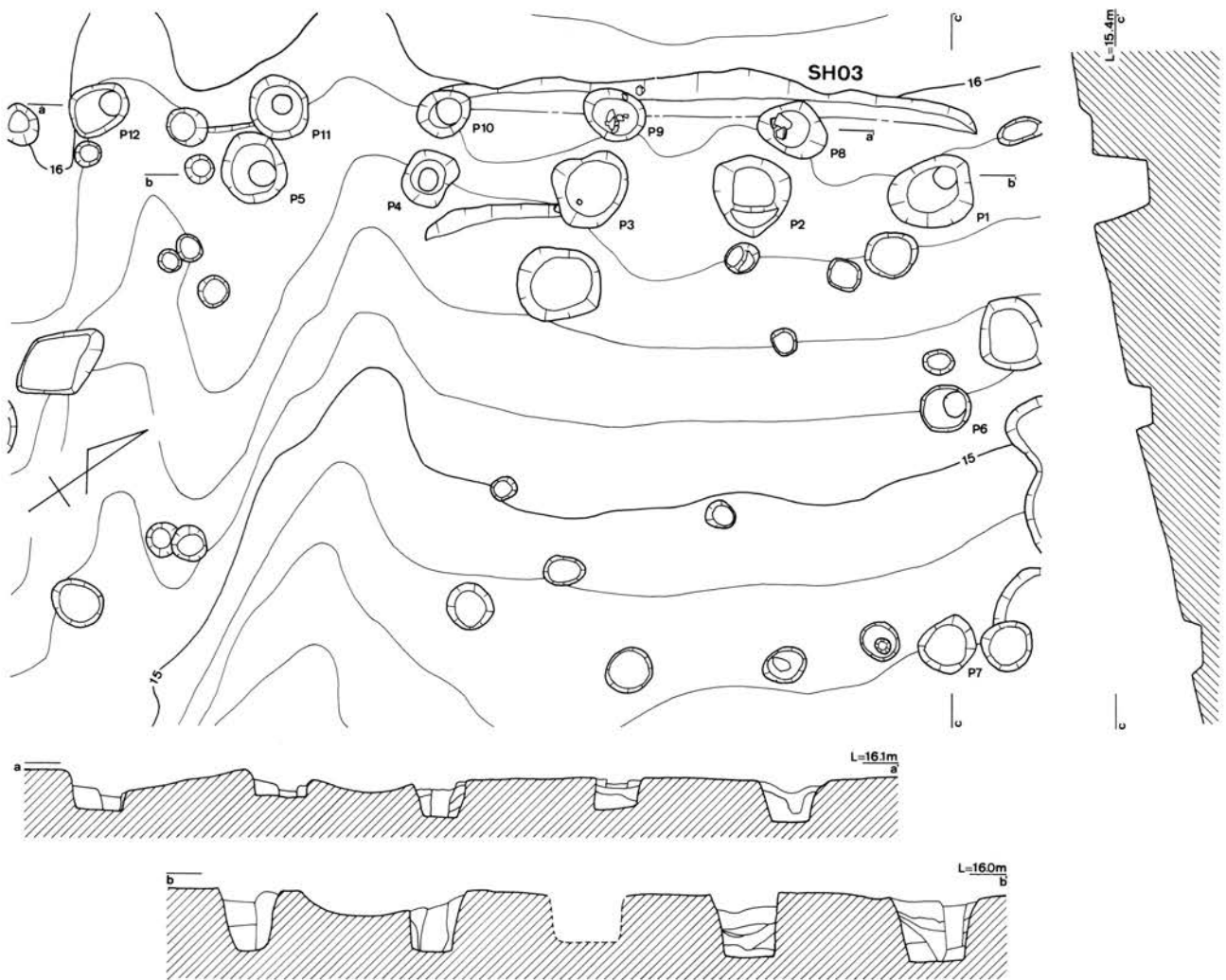
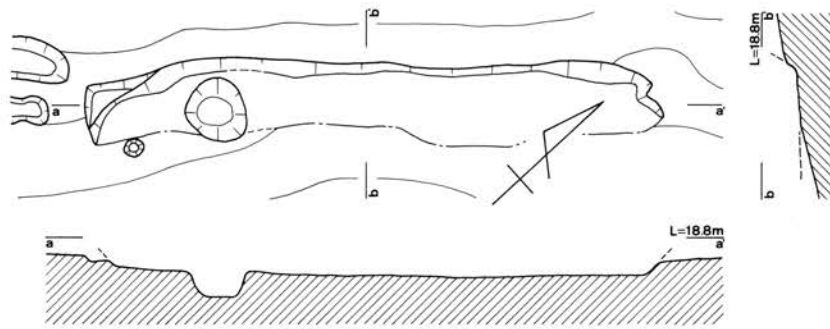


A地点地形図および遺構配置図

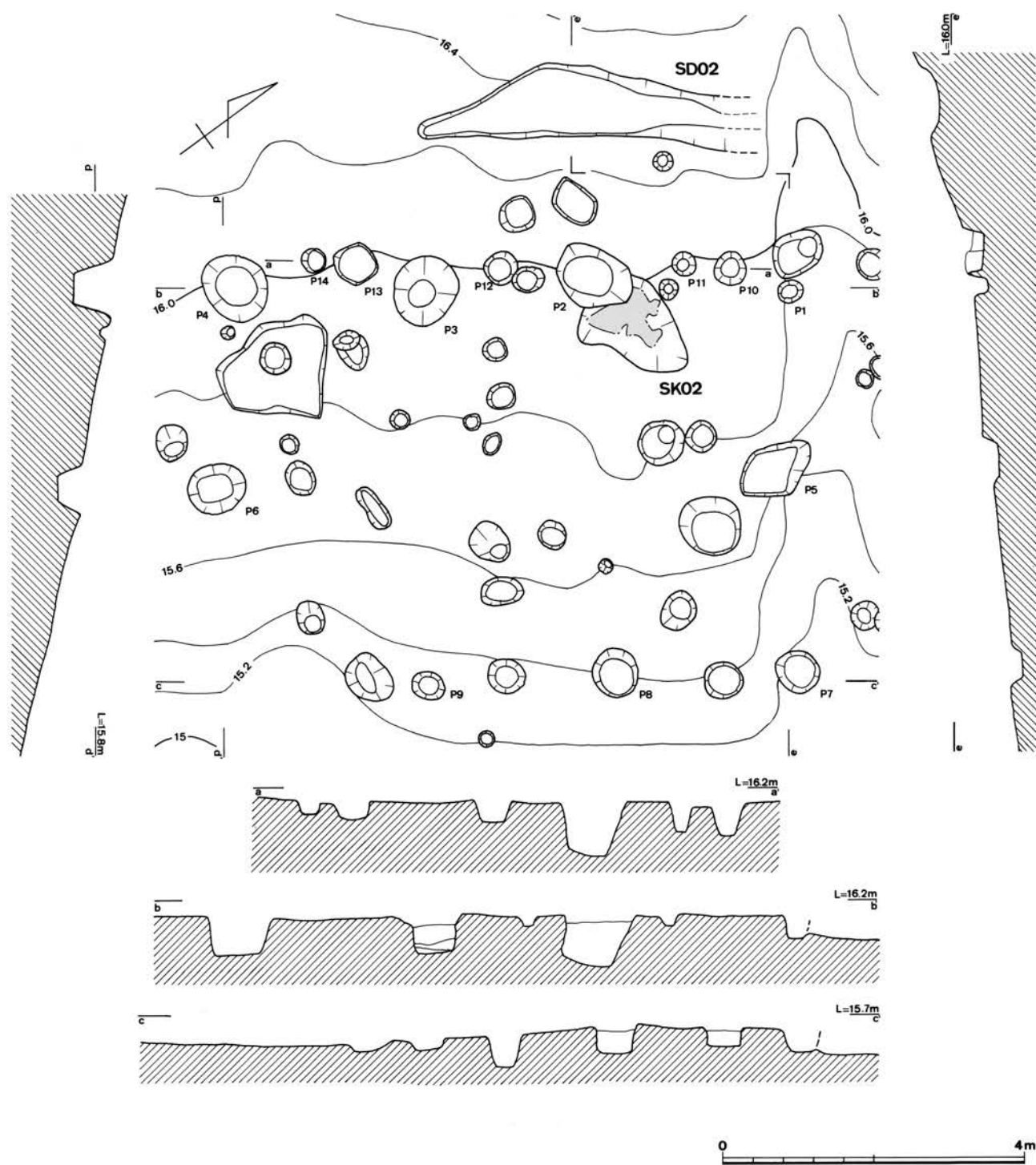


A-1 地点遺構配置図

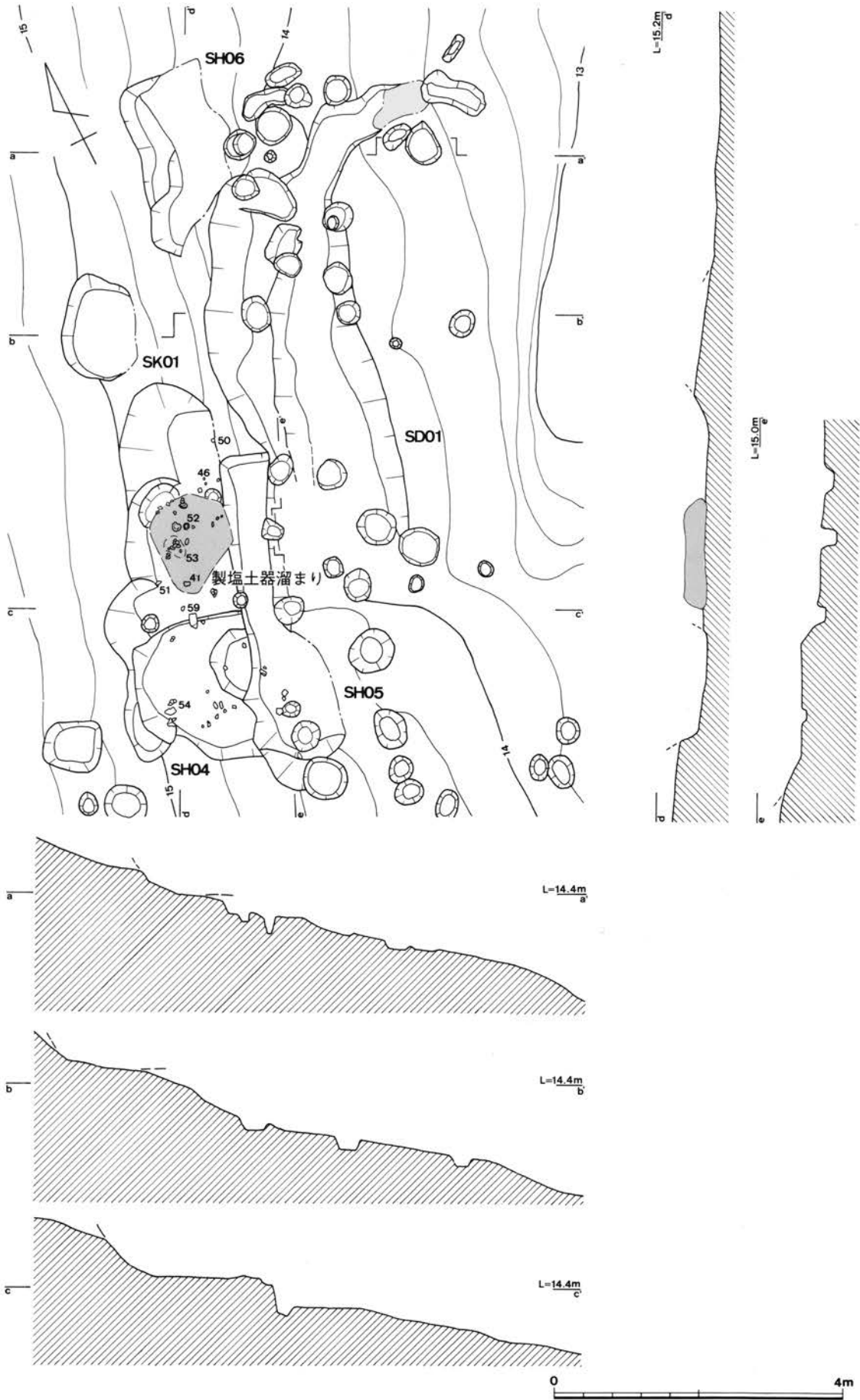




A-1 地点テラス状遺構SH02・03および掘立柱建物跡SB01実測図  
 上段; SH02 下段; SH03、SB01




A-1 地点掘立柱建物跡SB02実測図



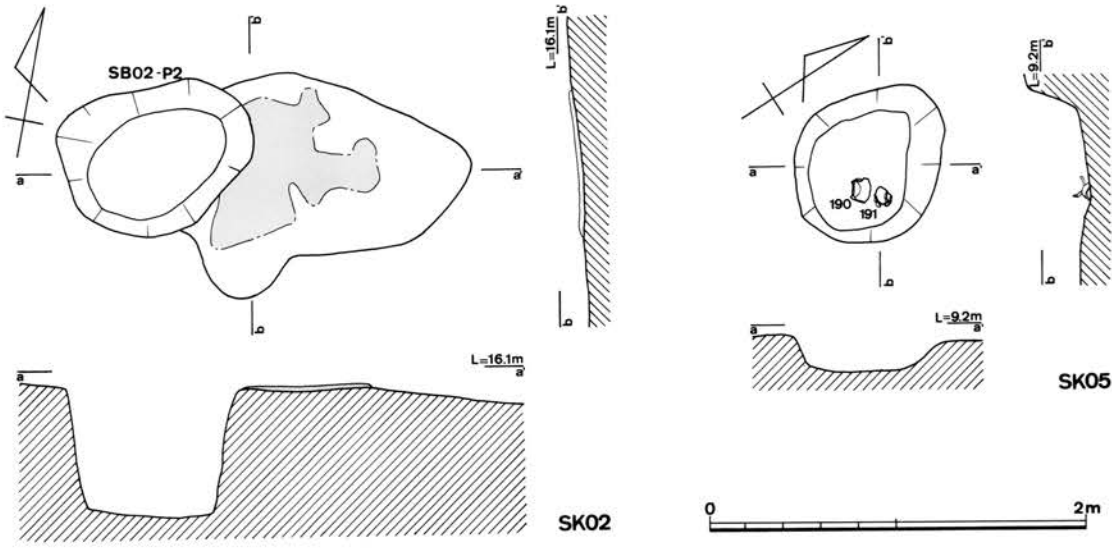
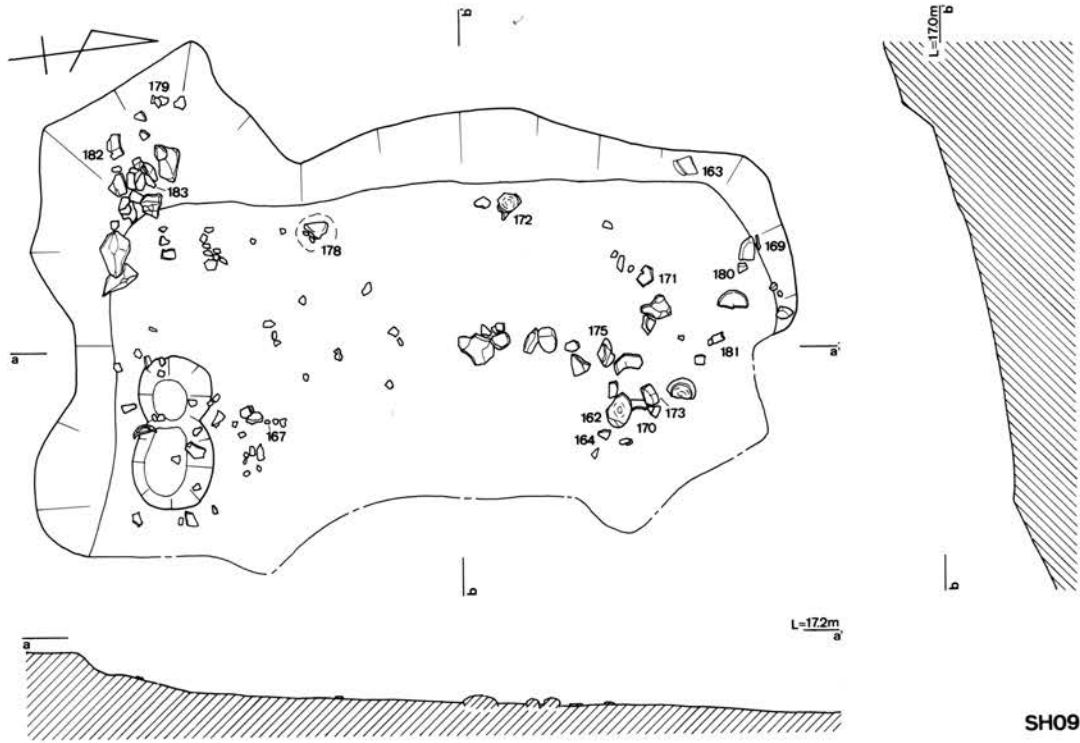
A-1 地点竪穴式住居跡SH04~06ほか実測図



A-1 地点テラス状遺構SH08実測図



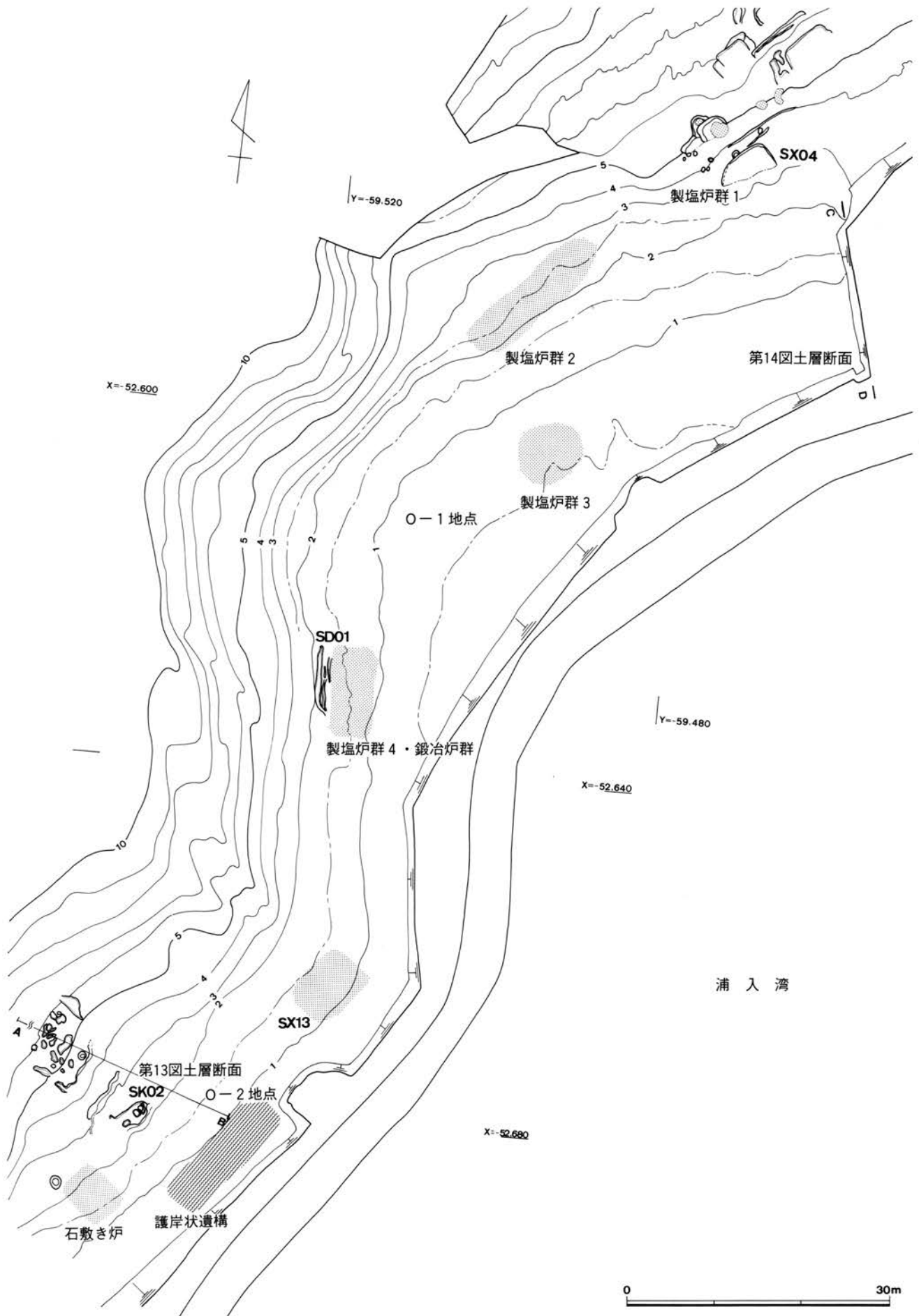
A-1 地点竪穴式住居跡SH01実測図



A-1 地点土坑SH09、SK02、A-3 地点土坑SK05实测图


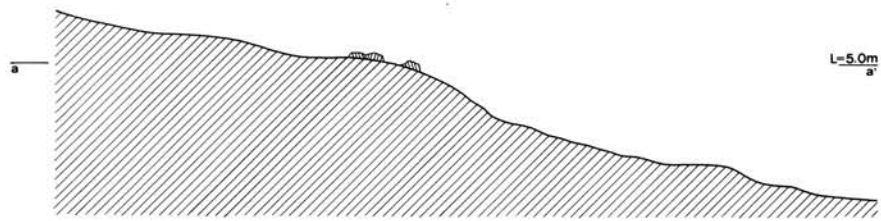
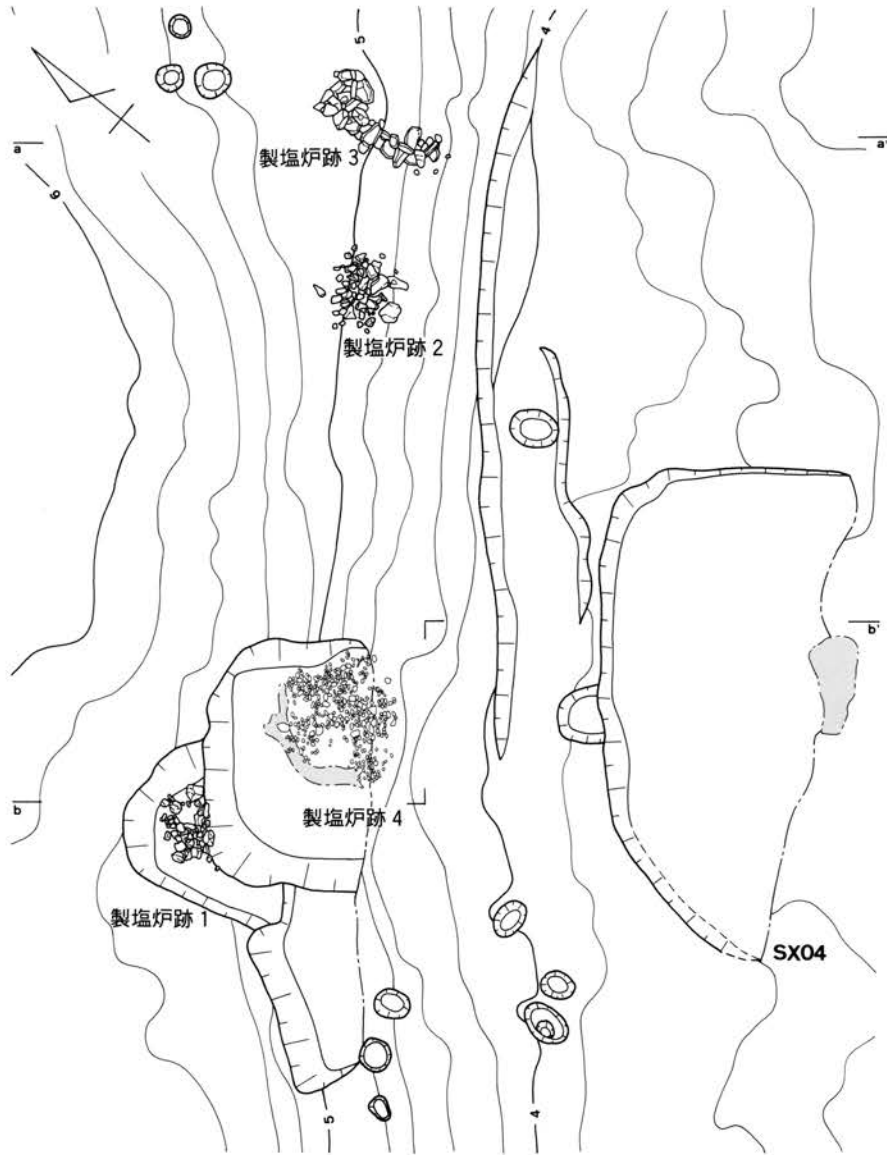


A-3 地点遺構配置図

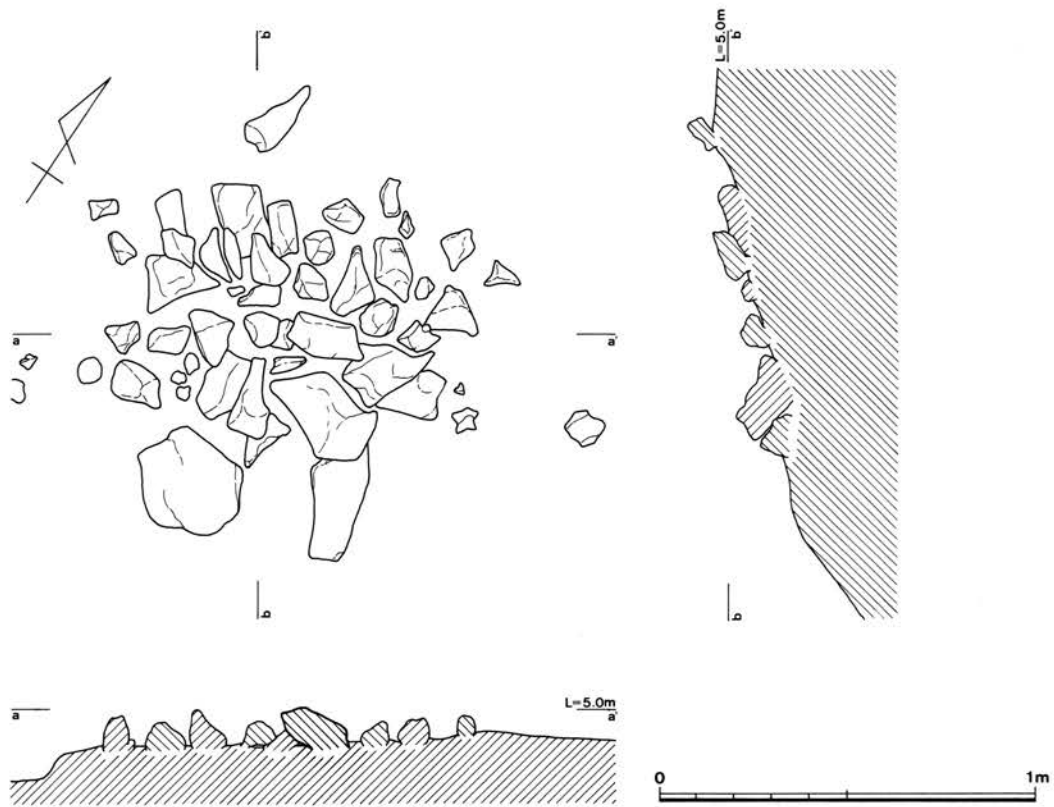


O地点地形図および遺構配置図





〇-1 地点製塩炉群1 実測图



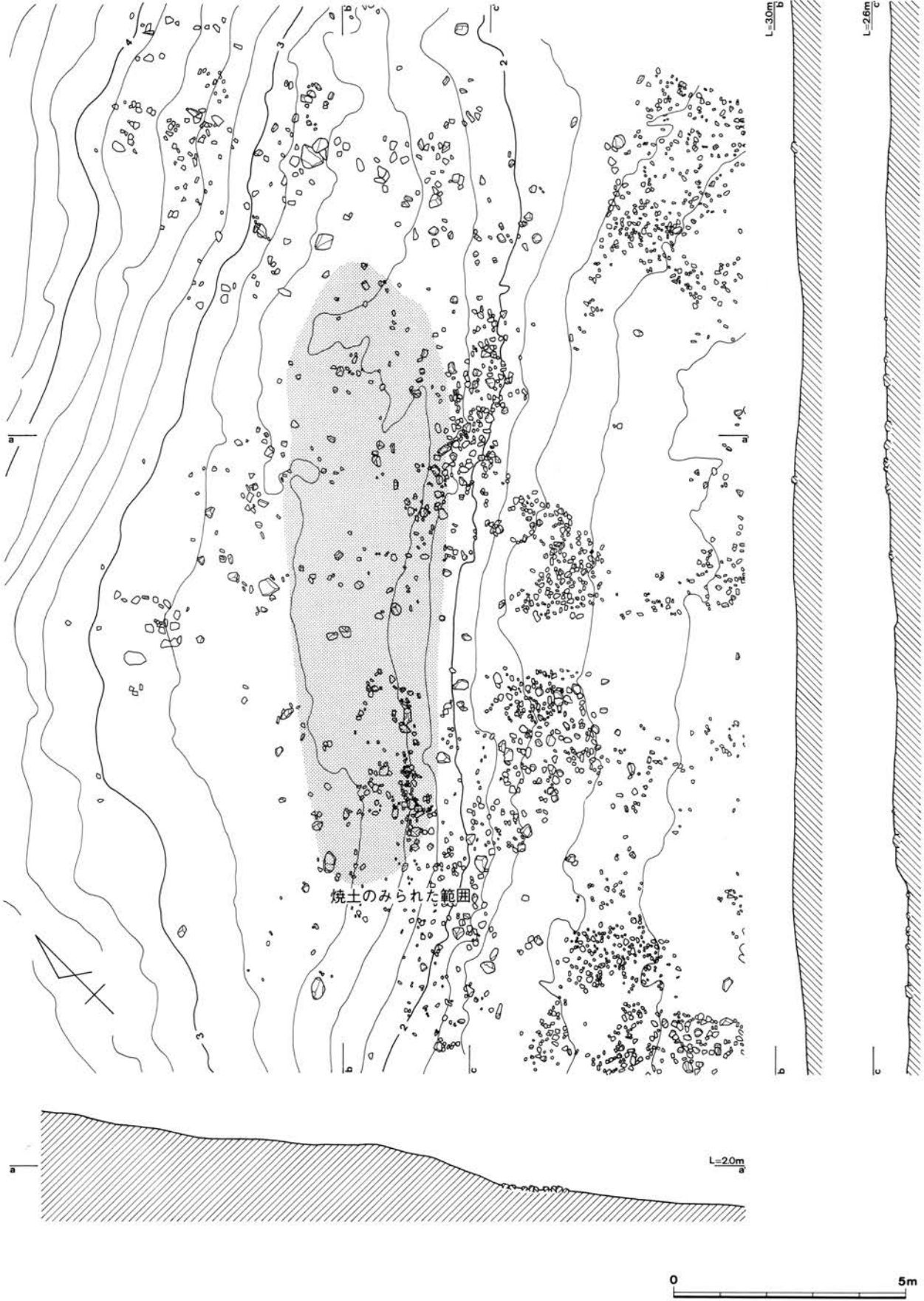
○-1 地点製塩炉1・2 実測図  
上段；製塩炉1      下段；製塩炉2



1. 暗茶褐色土(炭・土器片を含む)
2. 茶褐色土(炭・土器片を含む)
3. 黄褐色土(製塩炉 1)
4. 黒褐色土(炭を多く含む)
5. 暗黄褐色土
6. 茶褐色土(厚手平底製塩土器片を含む)
7. 茶黄色土(厚手平底製塩土器片を含む)
8. 赤茶色土(焼土)
9. 黄茶色土



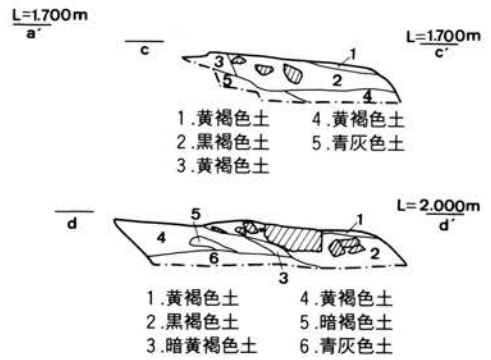
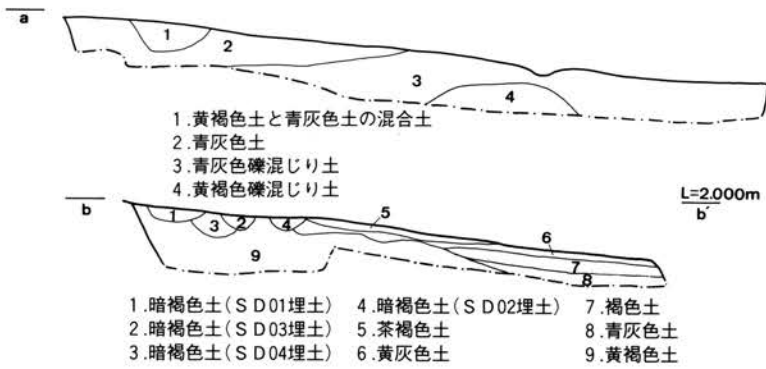
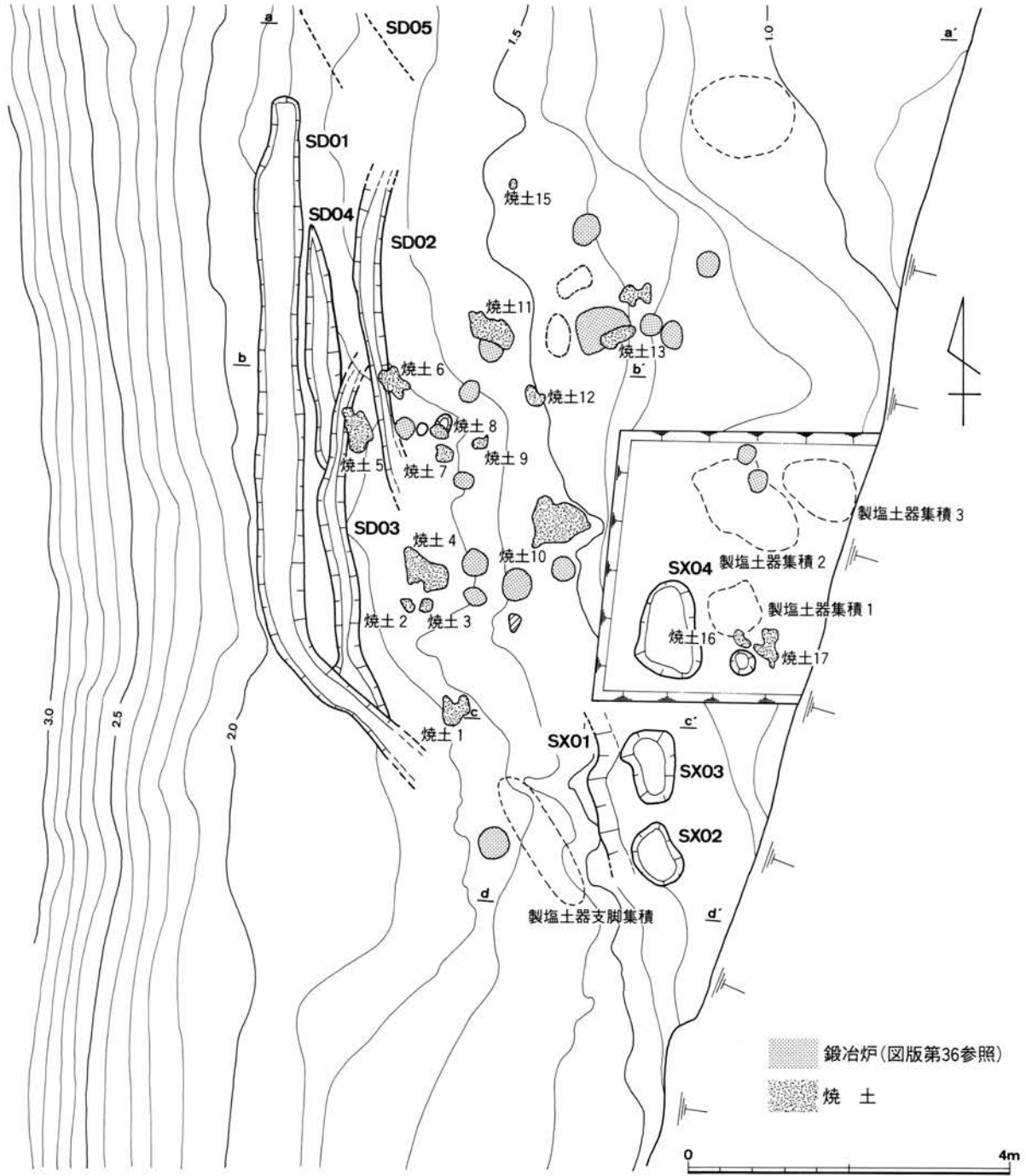
○-1 地点製塩炉 4 実測図



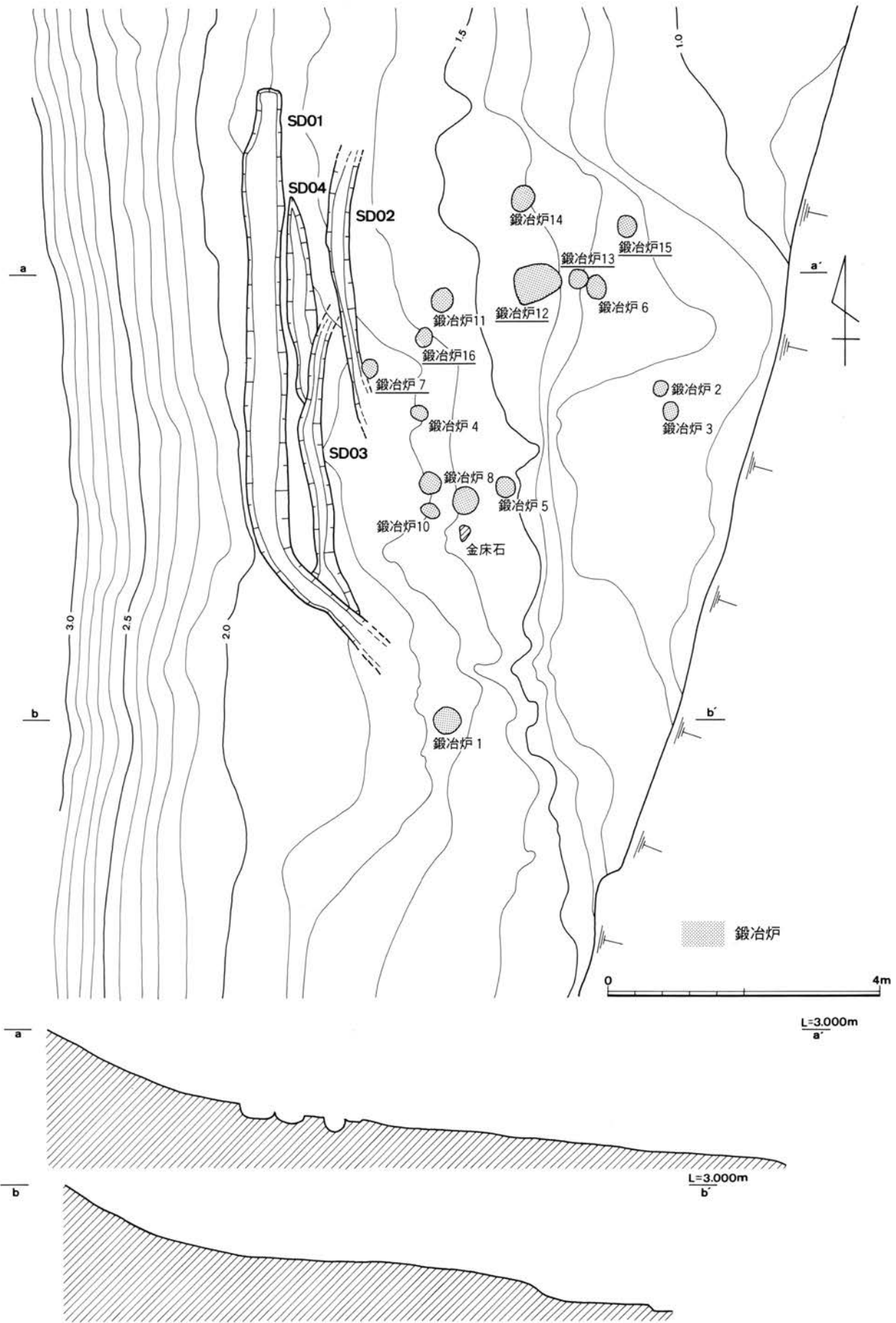
〇-1 地点製塩炉群2 実測図



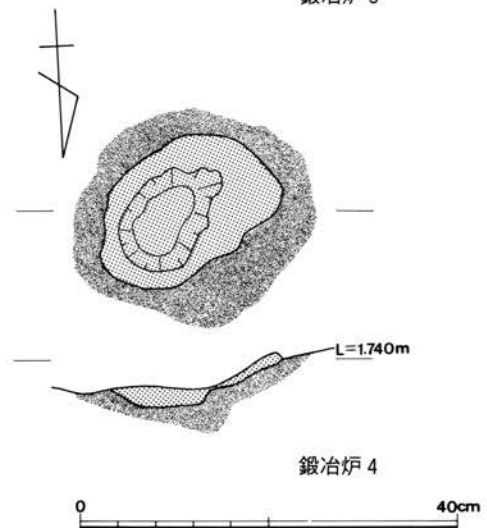
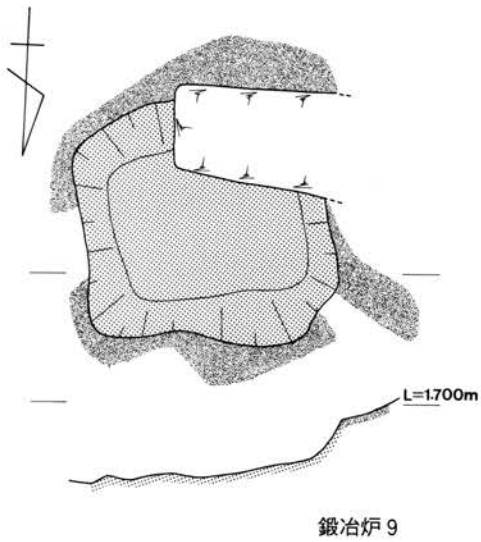
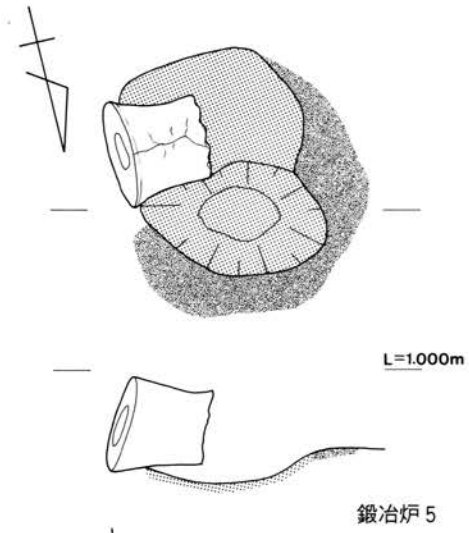
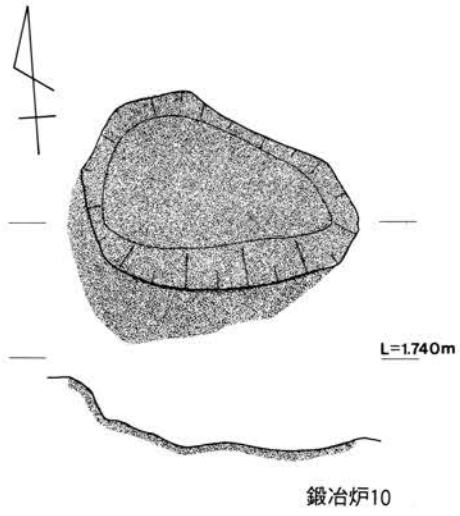
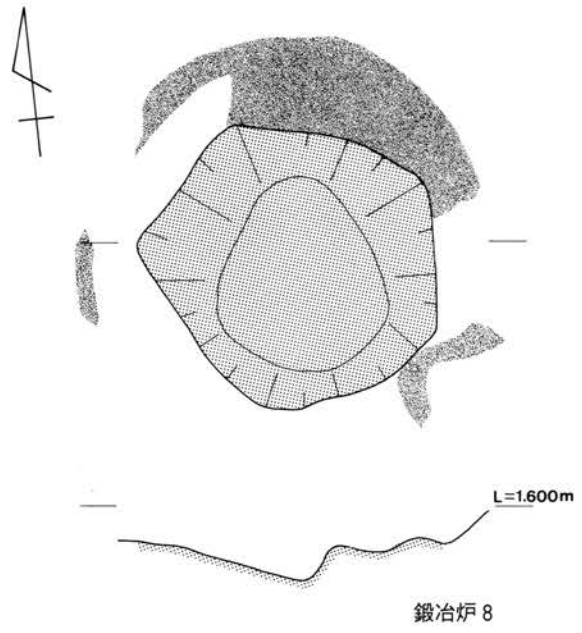
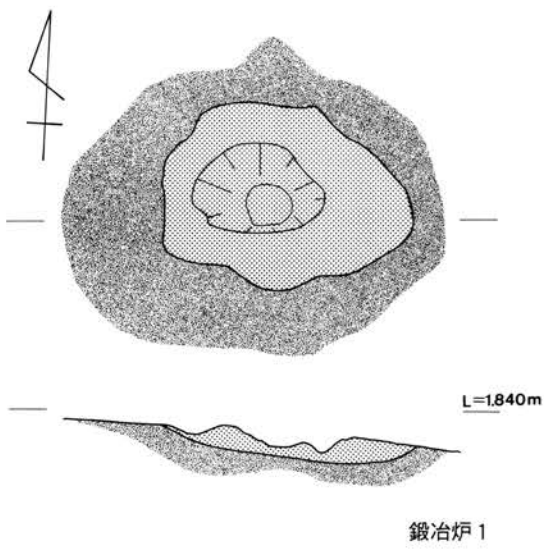
0-1 地点製塩炉群3 (製塩炉5) 実測図



0-1 地点製塩炉群4・鍛冶炉跡群実測図

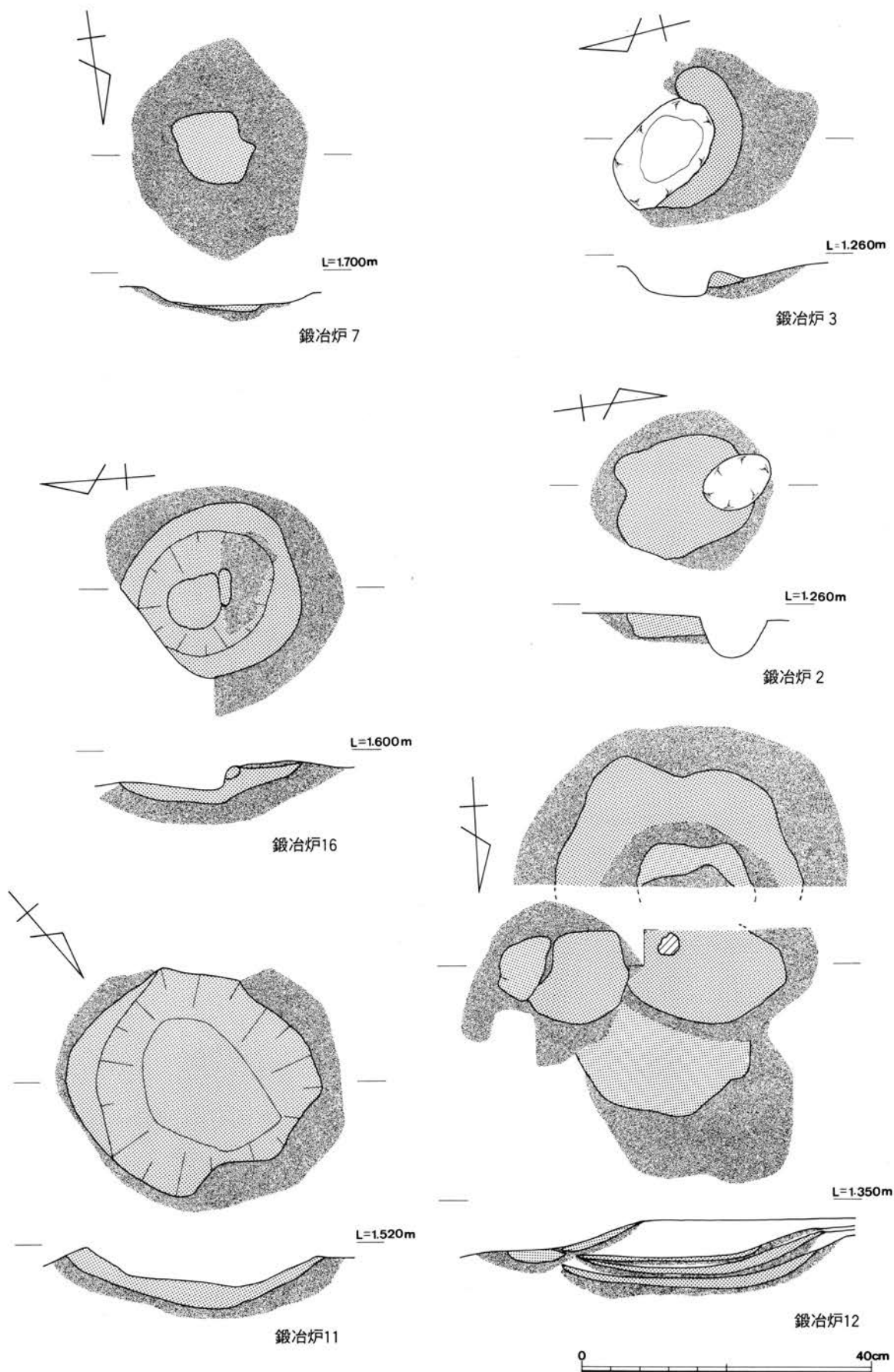


0-1 地点鍛冶炉跡配置図

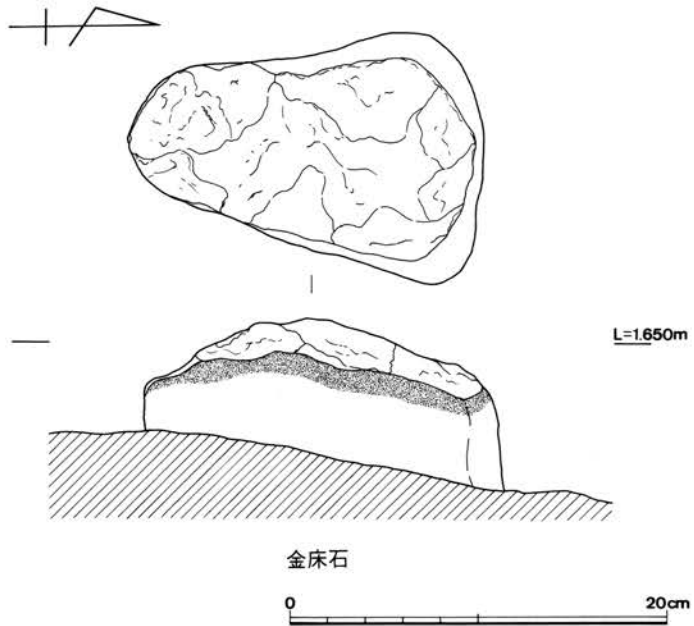
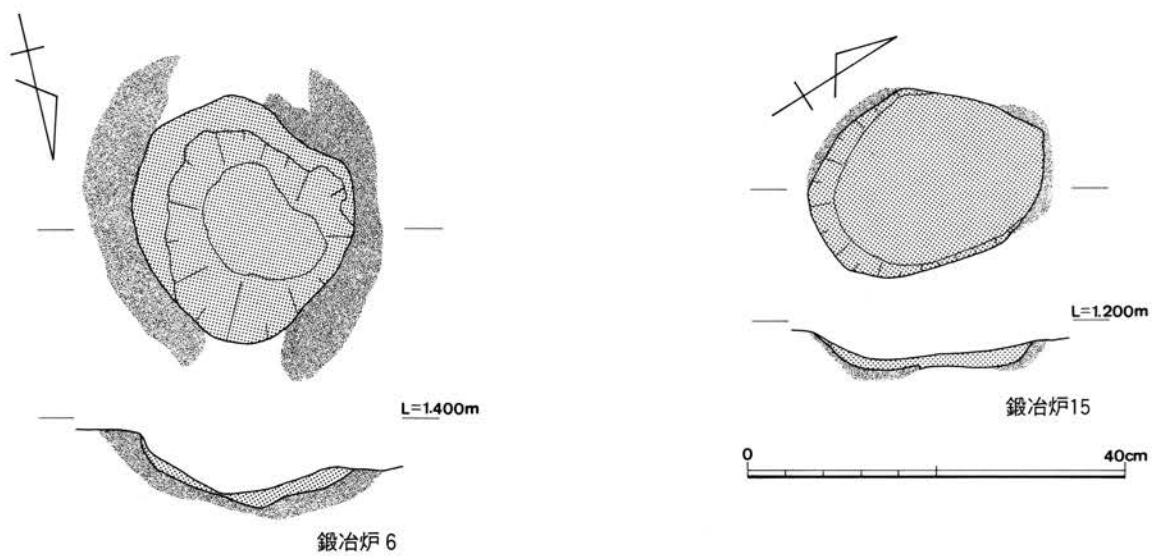
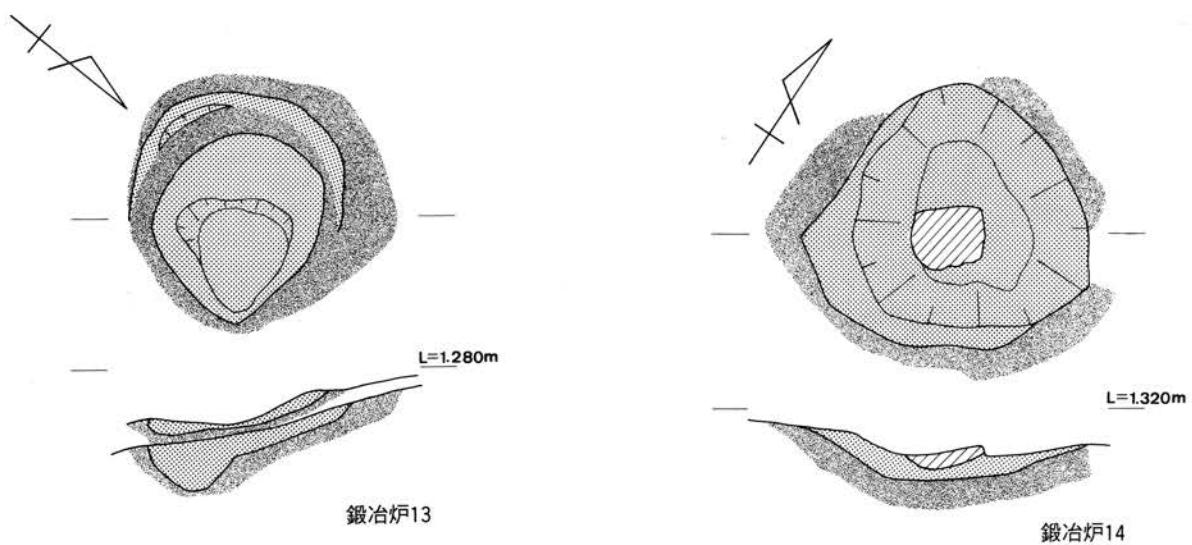


○-1 地点鍛冶炉跡実測図(1)

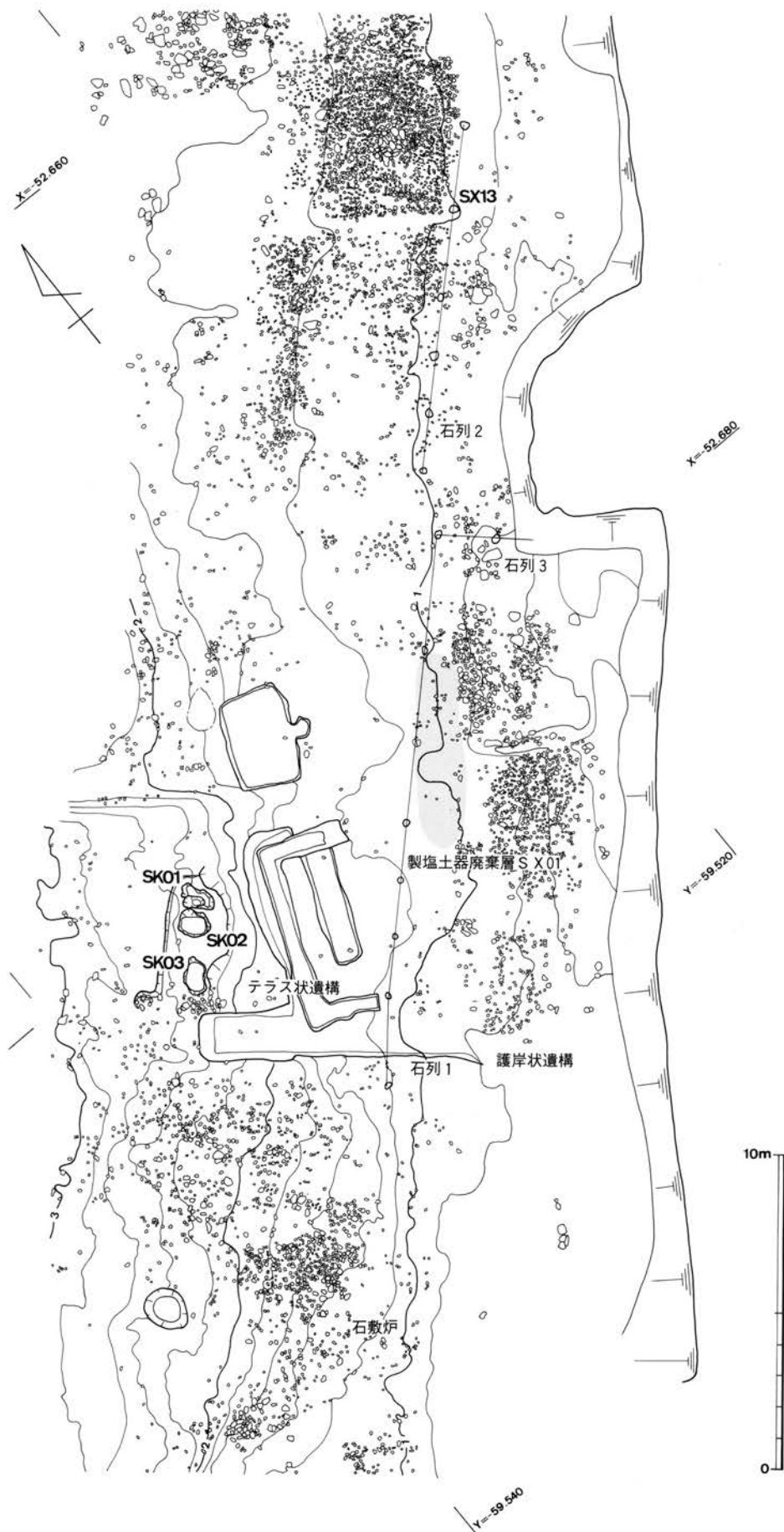




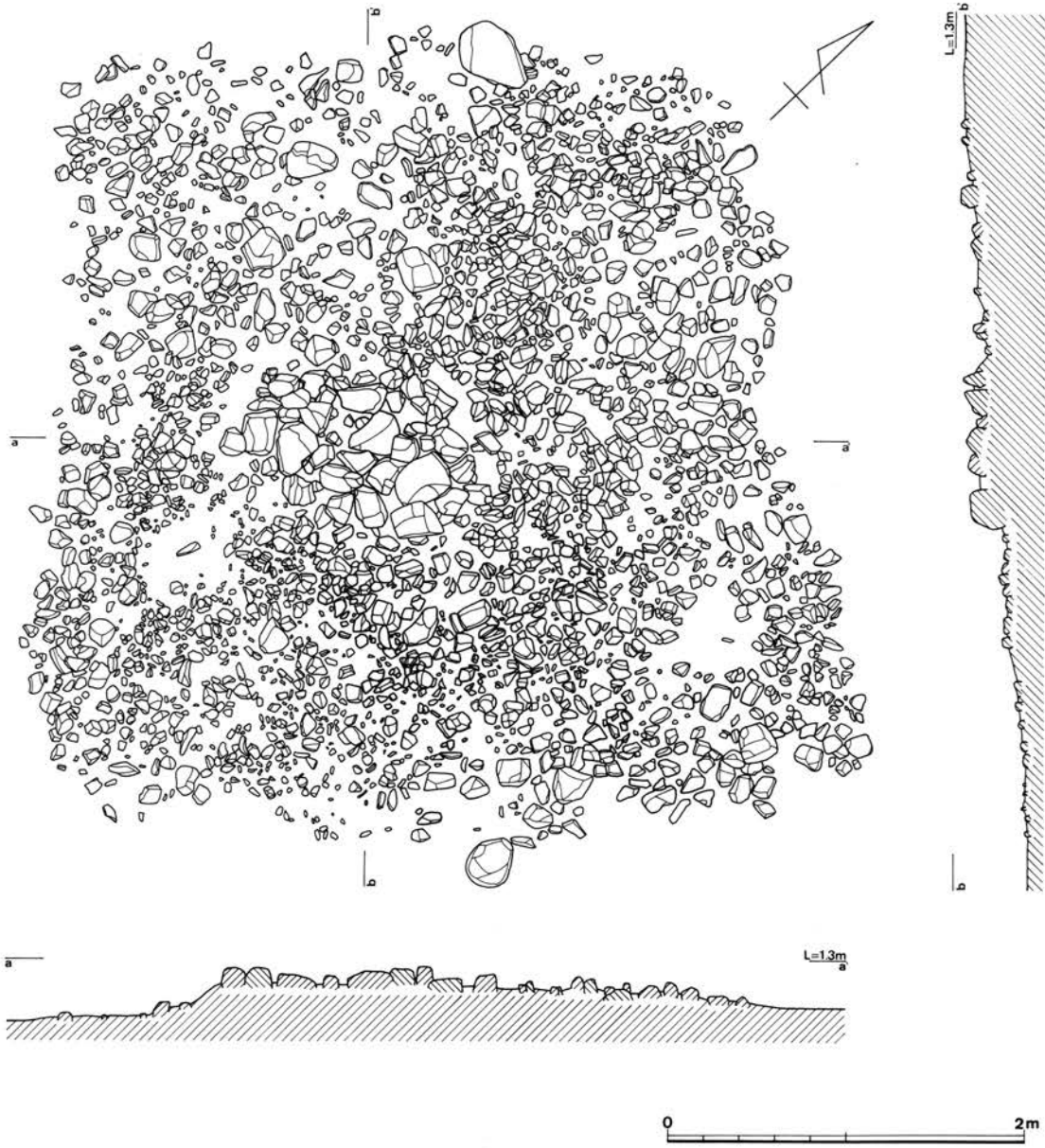
○-1 地点鍛冶炉跡実測図(2)



〇-1 地点鍛冶炉跡実測図(3)



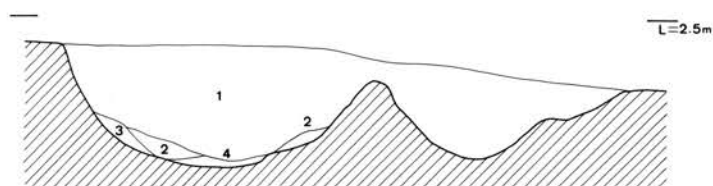
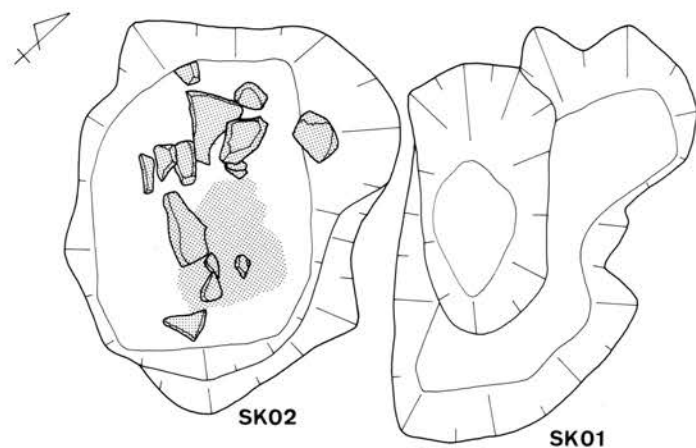
〇-2 地点上層遺構配置図



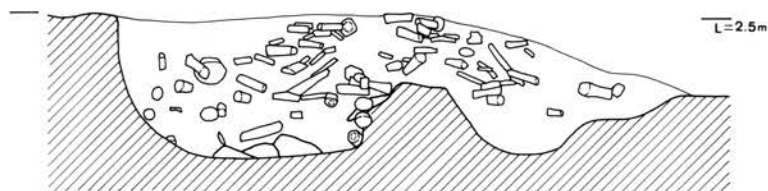
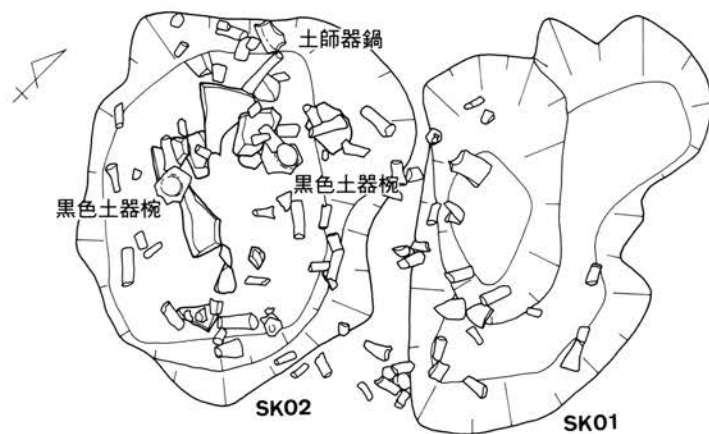
○-2 地点製塩炉 S X13 実測図



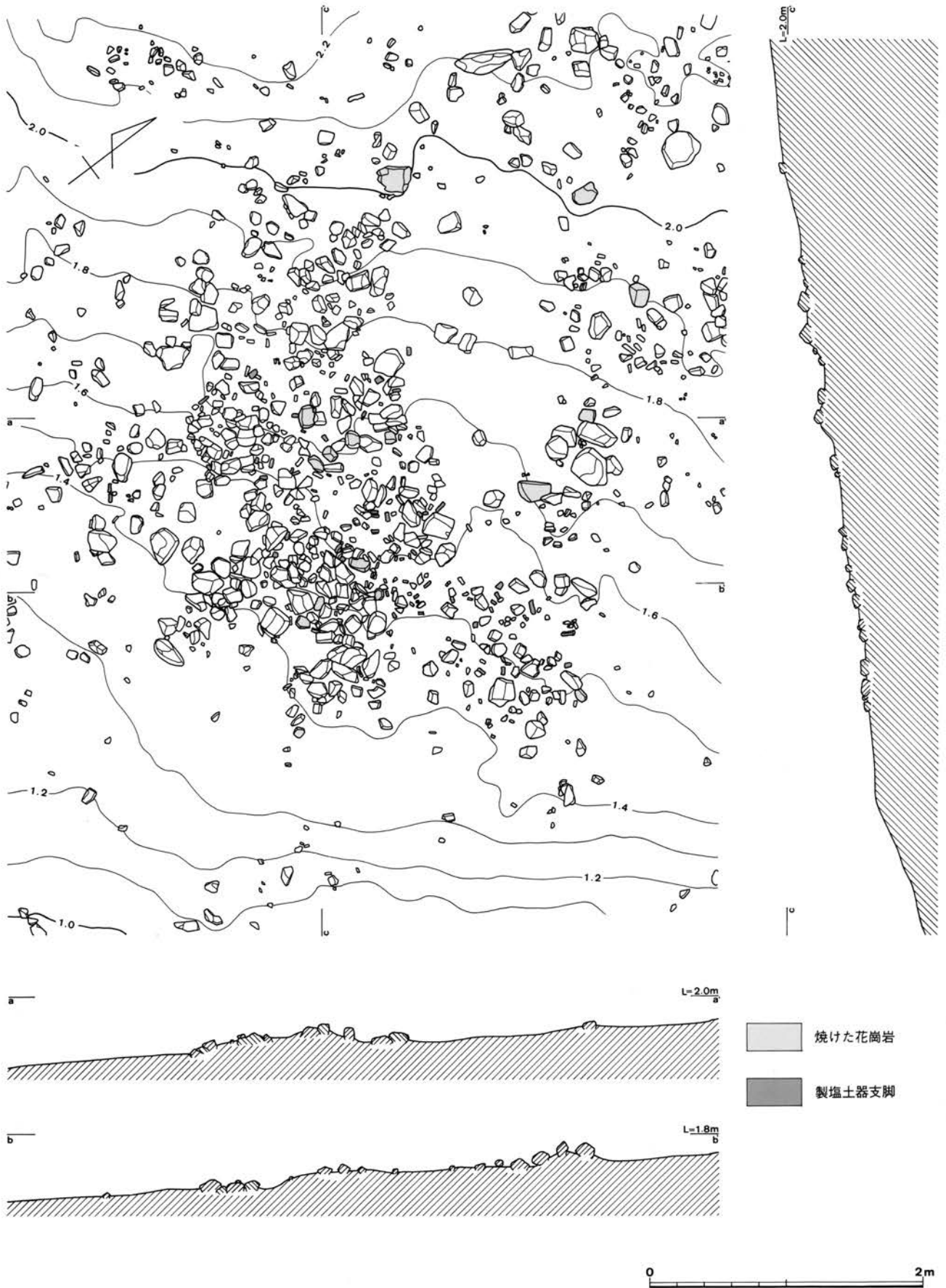
〇-2 地点上層テラス状遺構実測図



1. 暗茶褐色土 (製塩土器・製塩土器支脚・炭を多数含む)
2. 橙褐色粘質土
3. 橙褐色砂質土
4. 赤褐色土



O-2 地点上層SK01・02実測図  
 上段；完掘状況 下段；遺物出土状況

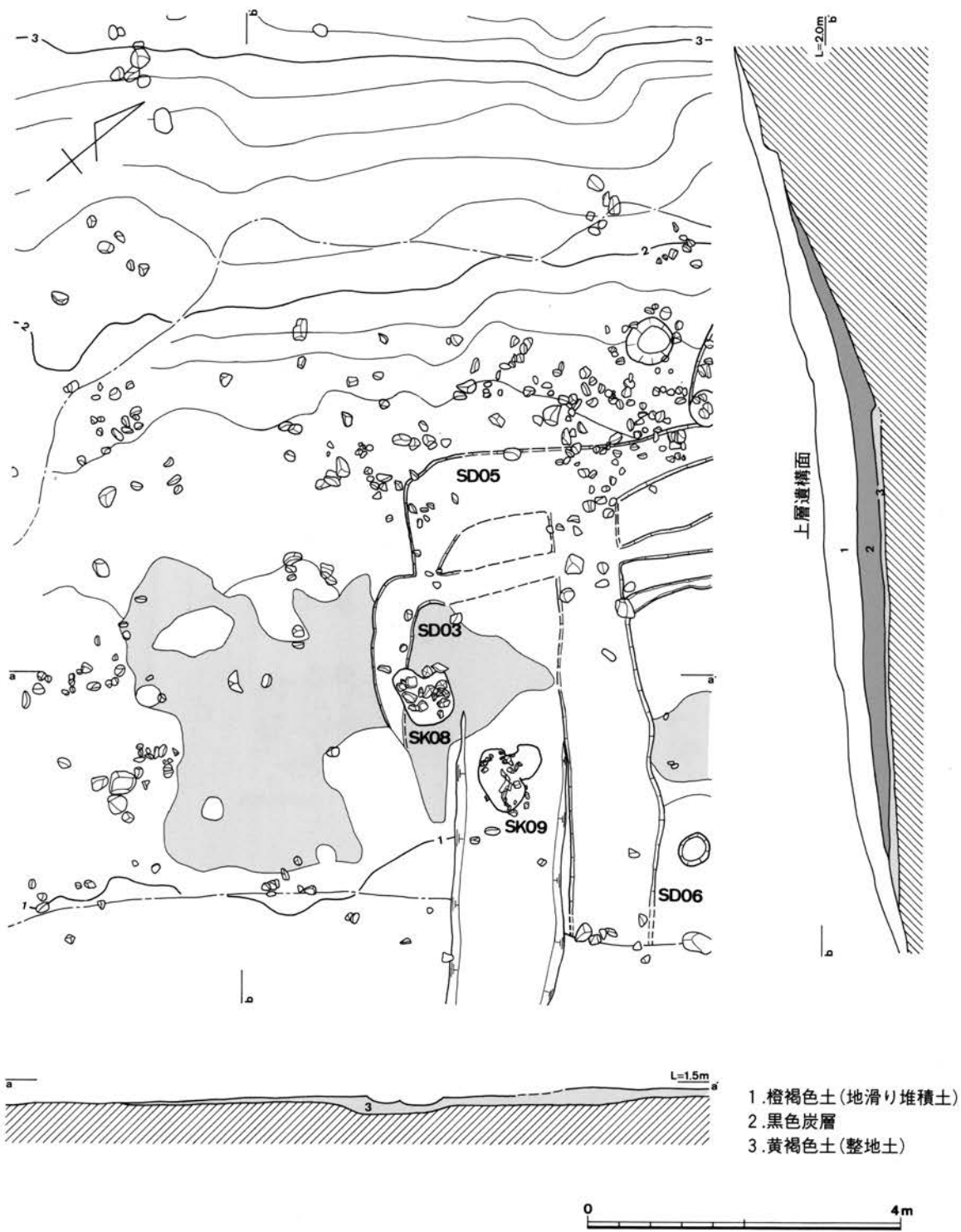


0-2 地点上層石敷き炉実測図



O-2 地点下層遺構配置図





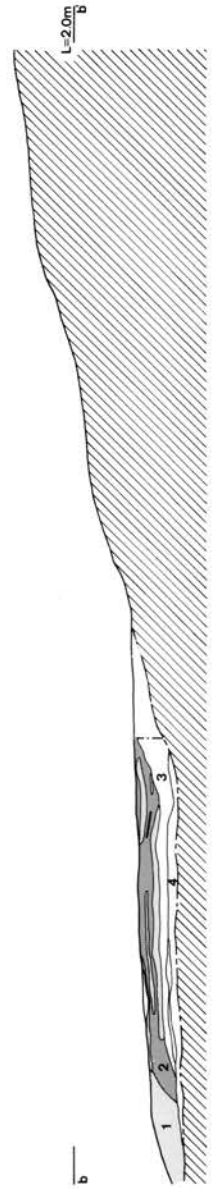
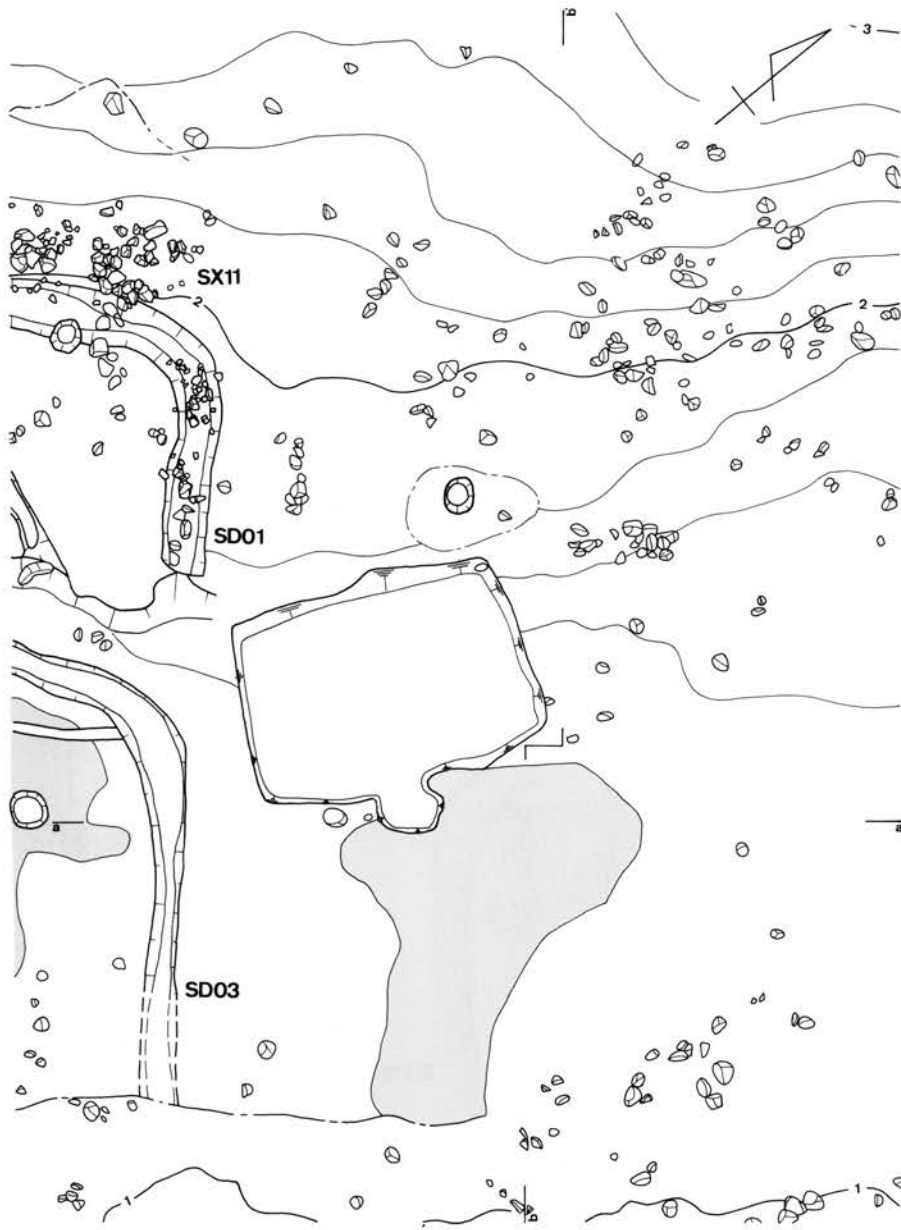
○-2地点下層焼土面1実測図



- |  |   |
|--|---|
| <ul style="list-style-type: none"> <li>1. 淡茶褐色砂礫混じり粘質土(製塩土器支脚廃棄層SX01)</li> <li>2. 橙褐色土(地滑り堆積土)</li> <li>2. 黄褐色砂礫混じり粘質土(2層に対応する)</li> <li>3. 黒色炭層</li> <li>4. 暗茶褐色粘質土(製塩土器・炭を多く含む)</li> </ul> | <ul style="list-style-type: none"> <li>5. 橙褐色製塩土器片堆積層</li> <li>6. 茶褐色小礫層(製塩土器片を含む)</li> <li>7. 暗茶褐色砂礫混じり粘質土(製塩土器片を含む)</li> <li>8. 暗茶褐色粘質土(製塩土器片・炭を少量含む)</li> <li>9. 茶褐色粘質土(焼土面造成時の整地土)</li> </ul> |
|--|---|

0 4m

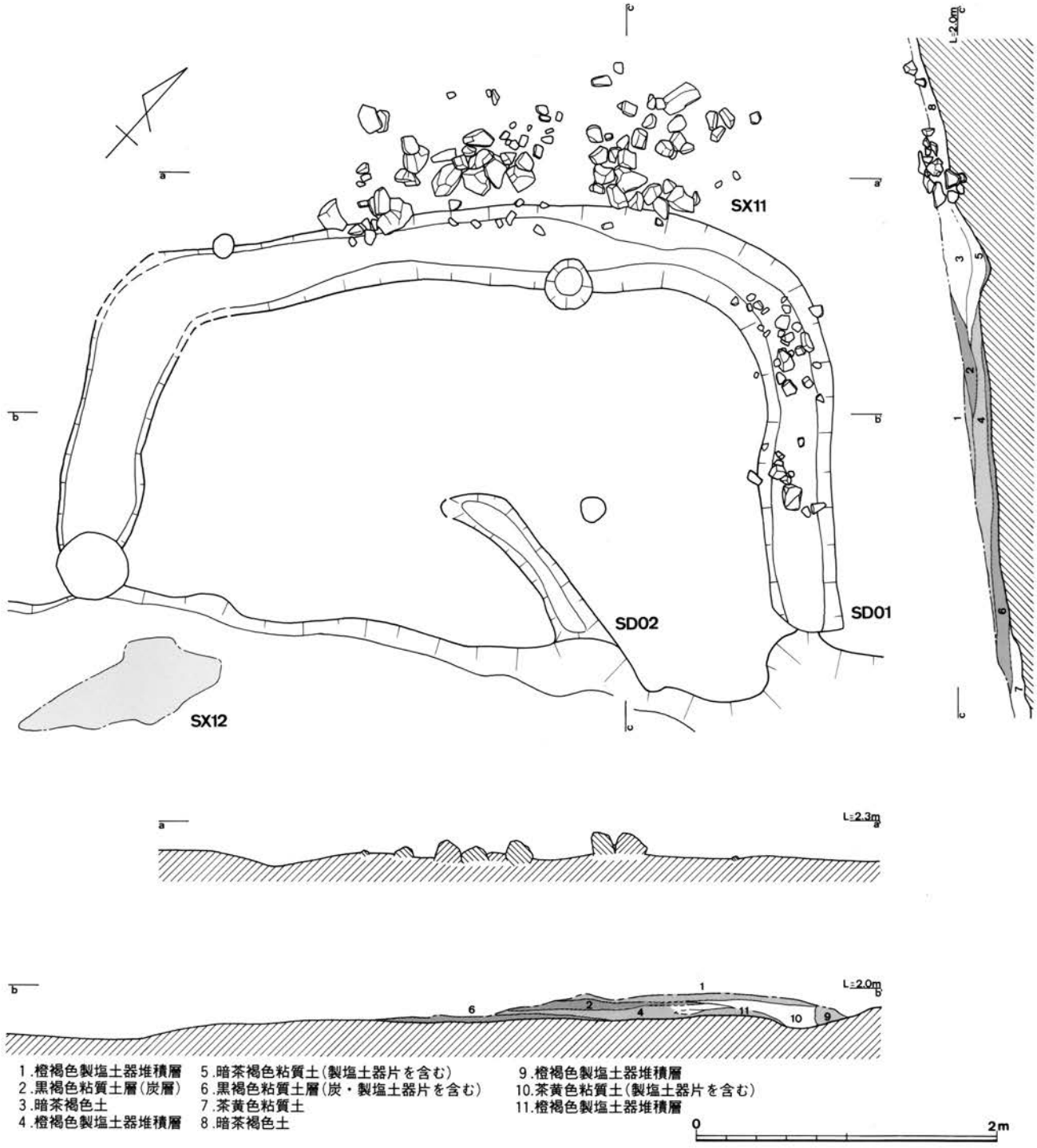
〇-2 地点下層焼土面2実測図



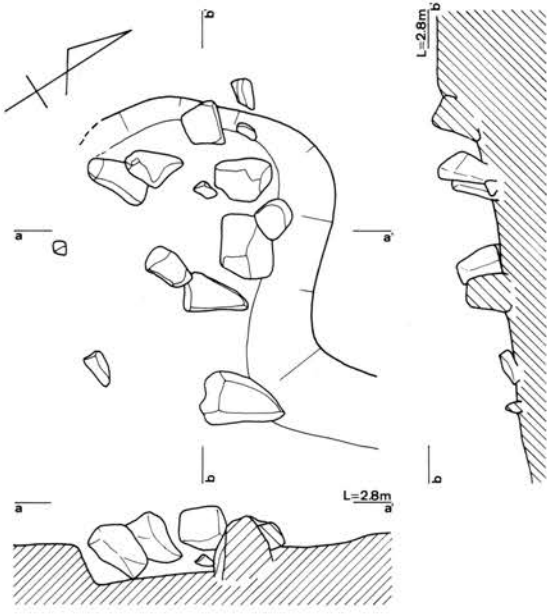
1. 橙褐色製塩土器片堆積層
2. 暗褐色土(炭・製塩土器を含む)
3. 黄褐色土(整地土)
4. 褐色礫層



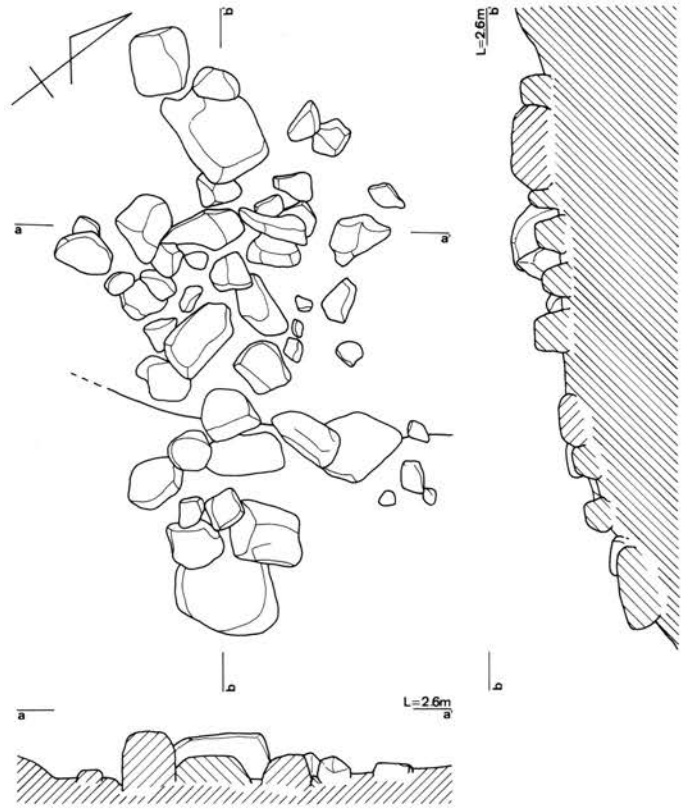
O-2 地点下層焼土面3 実測図



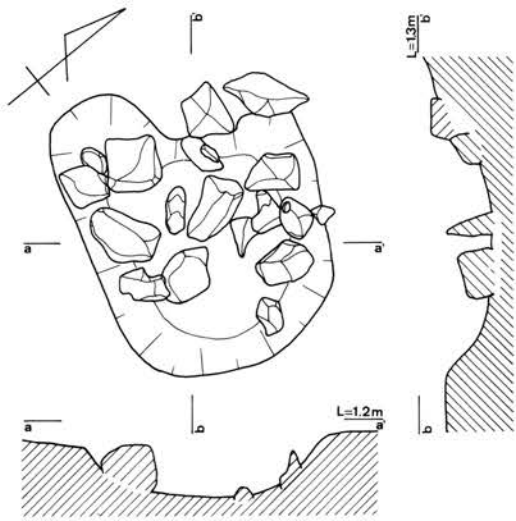
O-2 地点下層石敷き炉 SX11ほか実測図



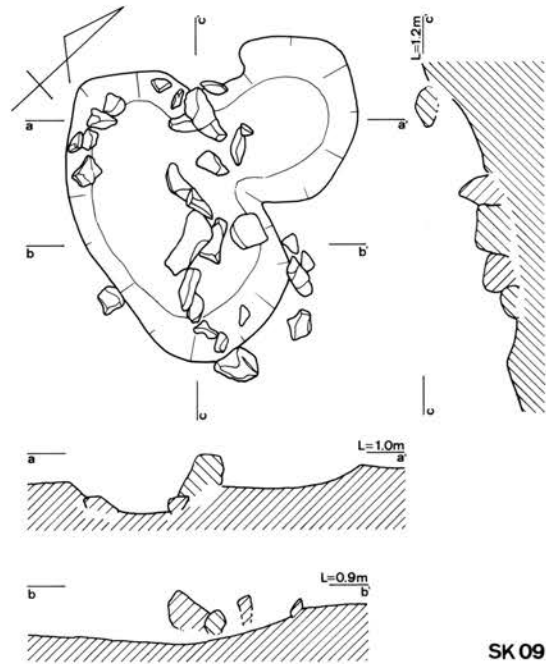
製塩炉 1



製塩炉 2

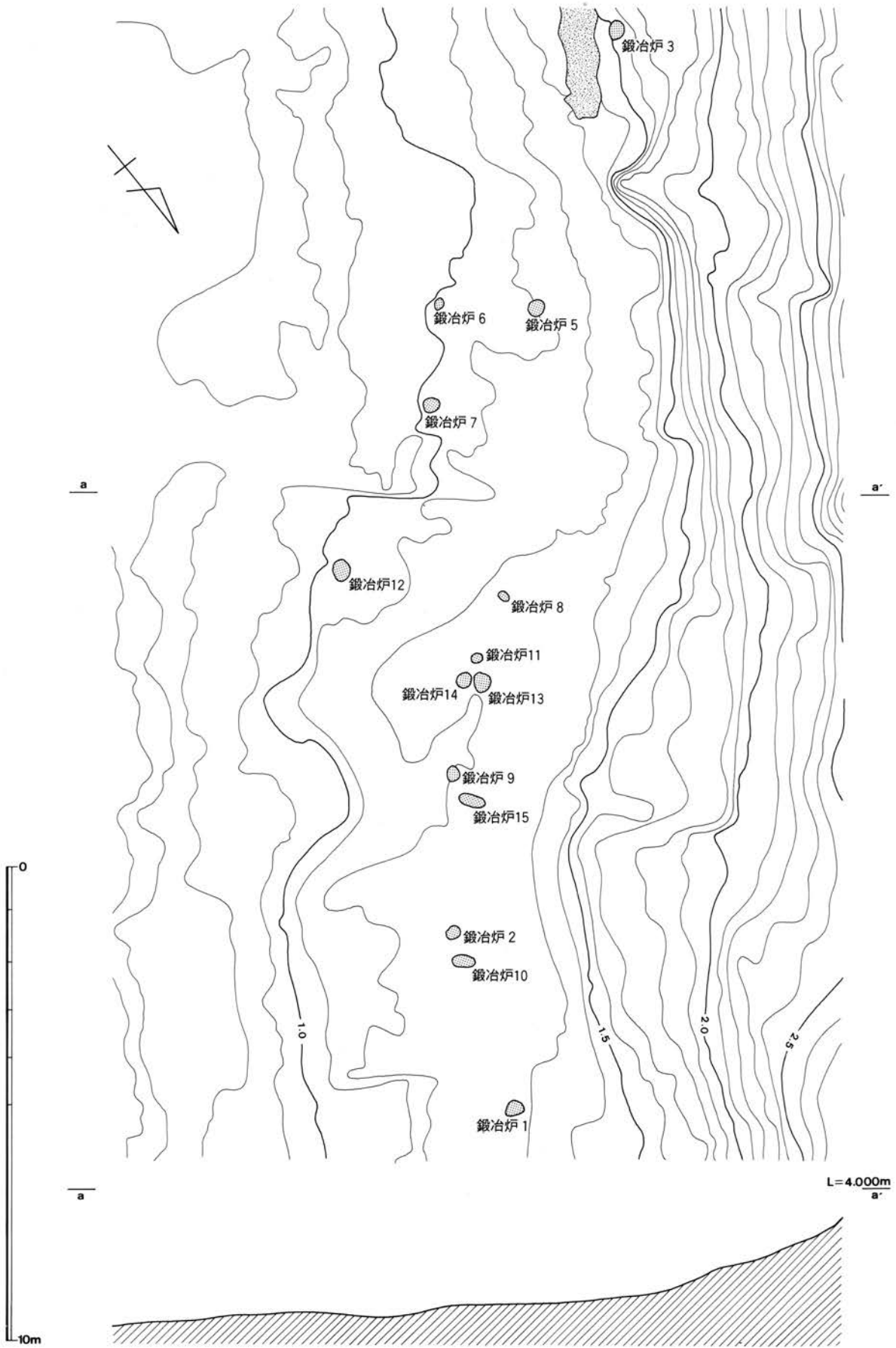


SK 08

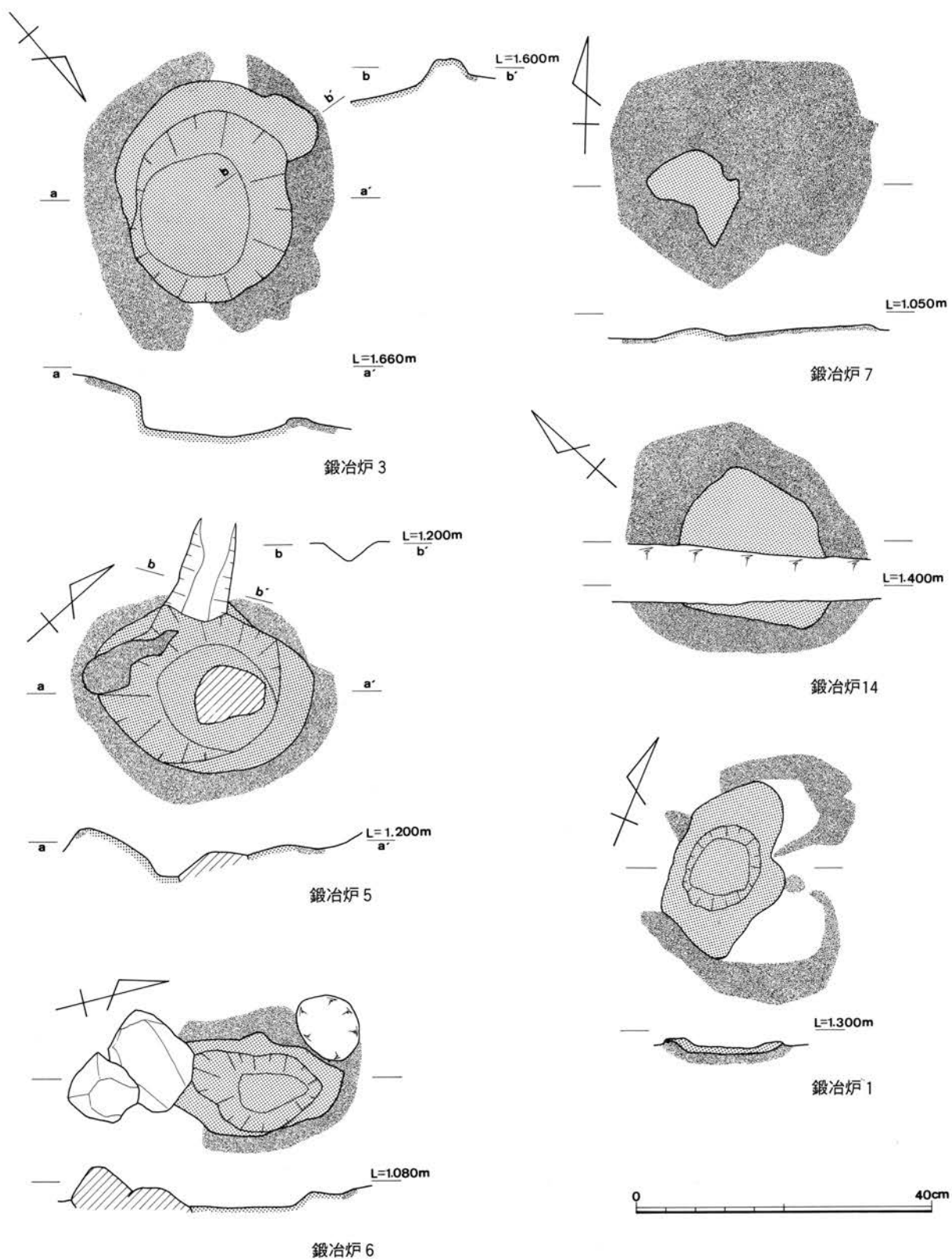


SK 09





○-2 地点下層鍛冶炉跡配置图



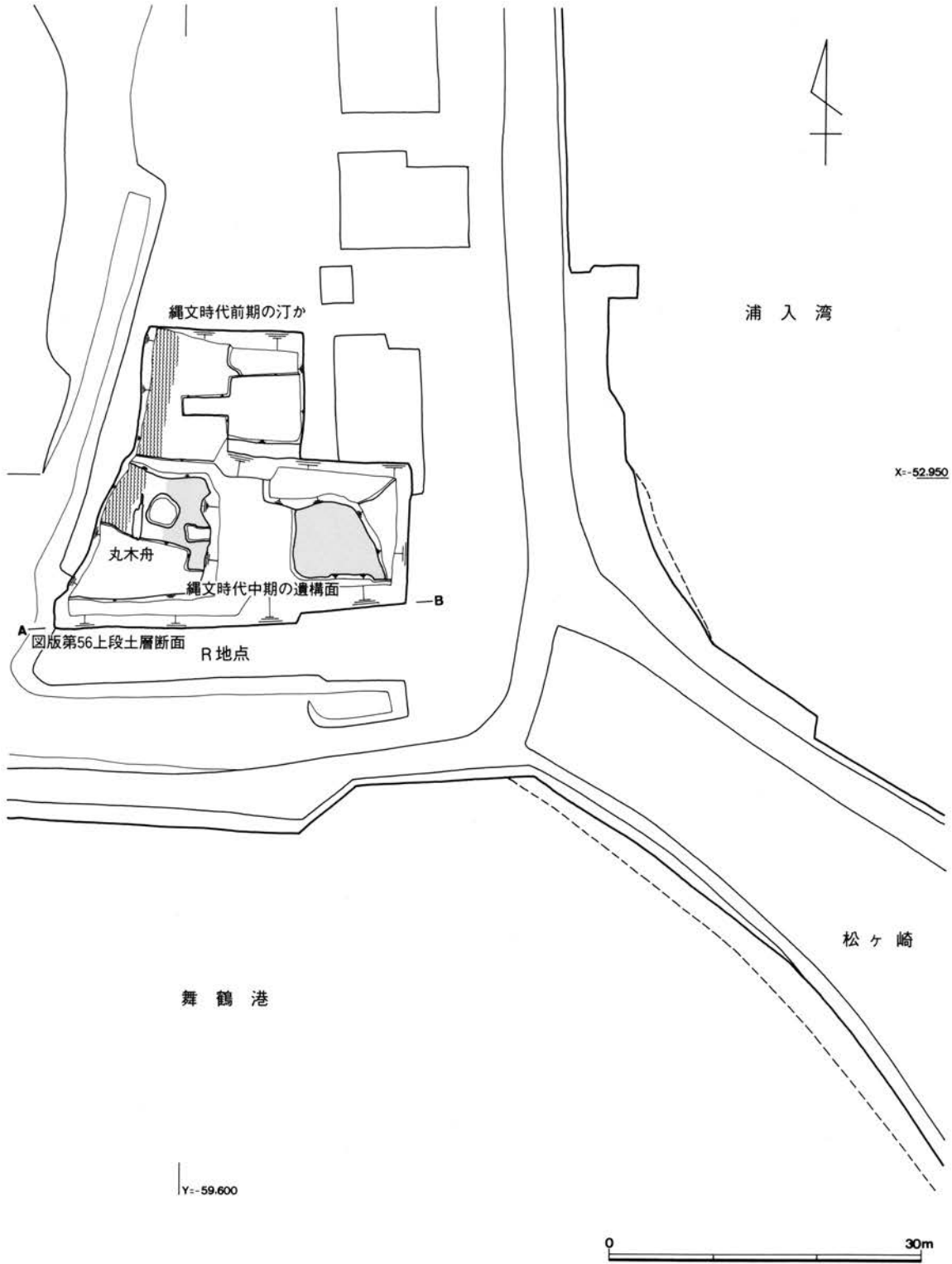
0 40cm

0-2 地点下層鍛冶炉実測図

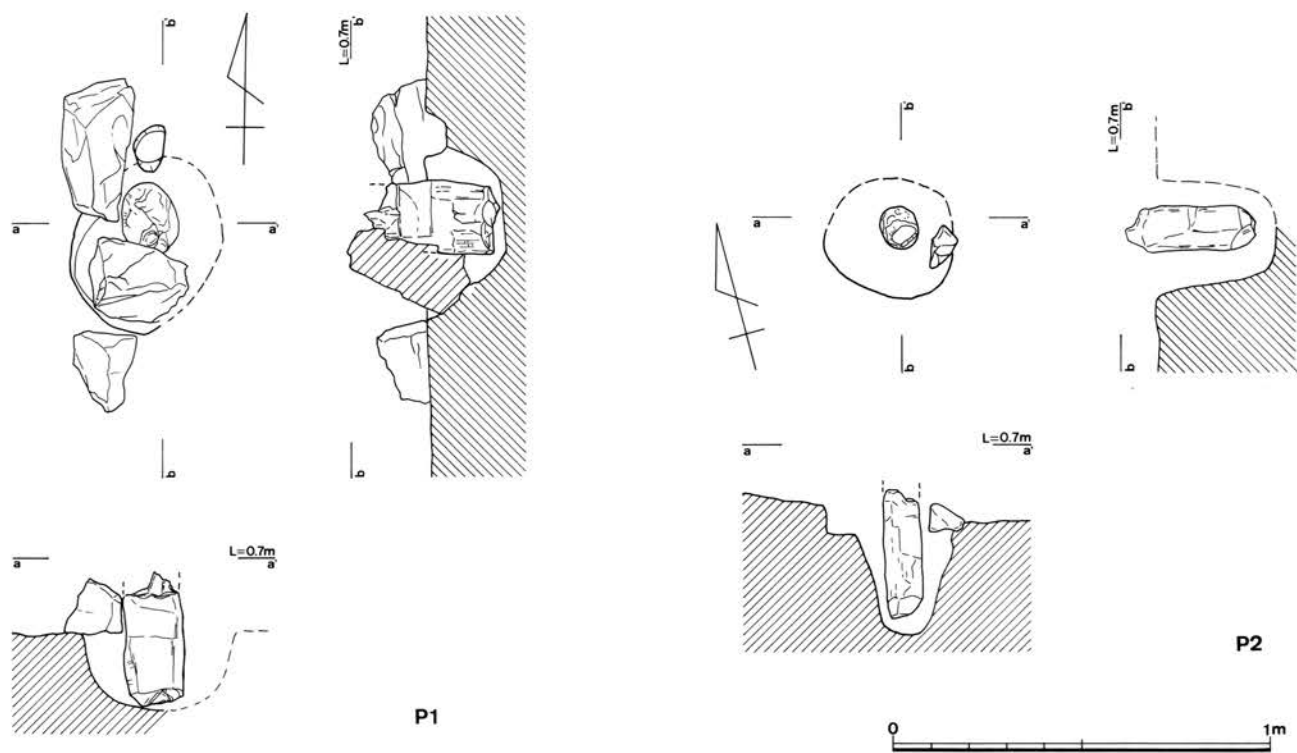
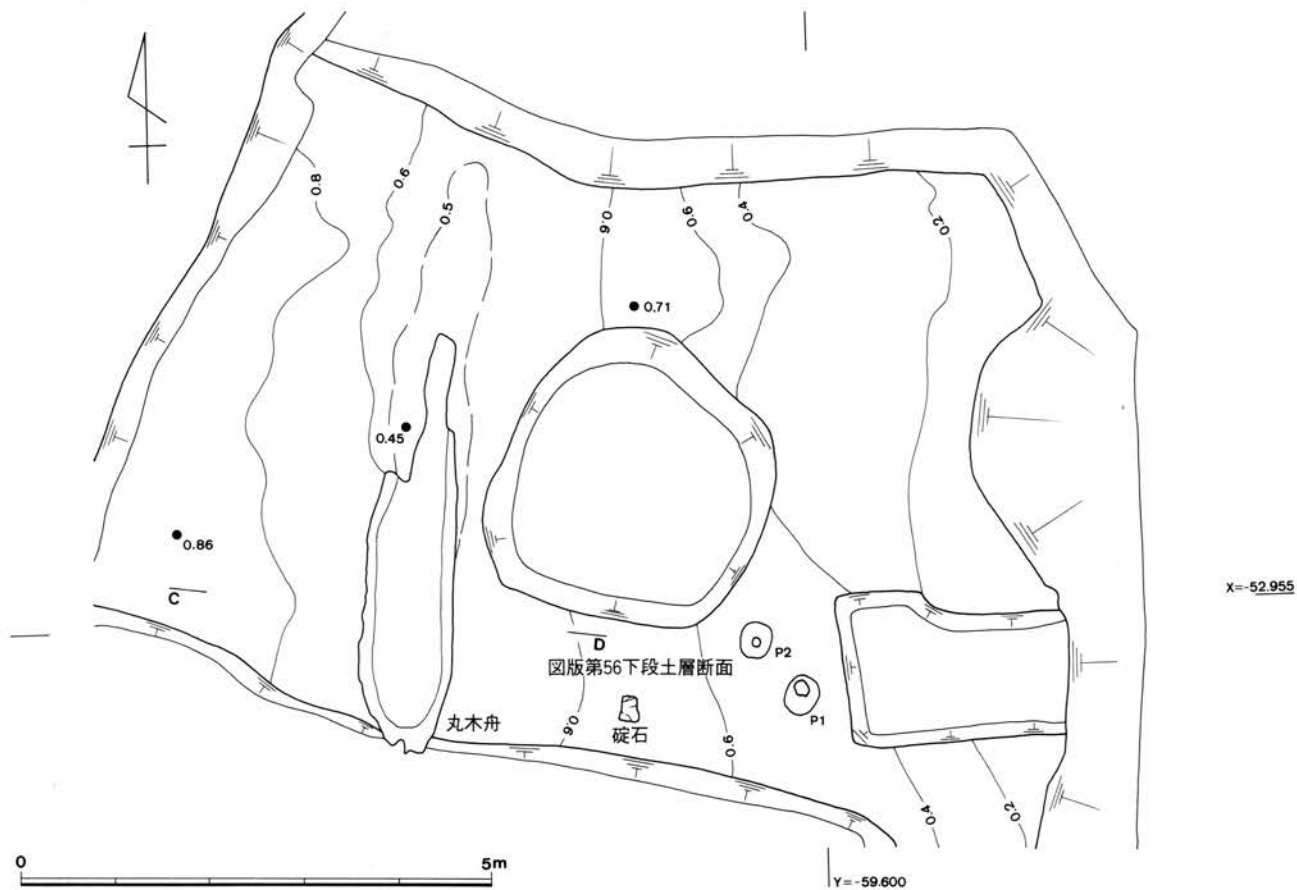


O-2 地点最下層掘立柱建物跡S B01実測図

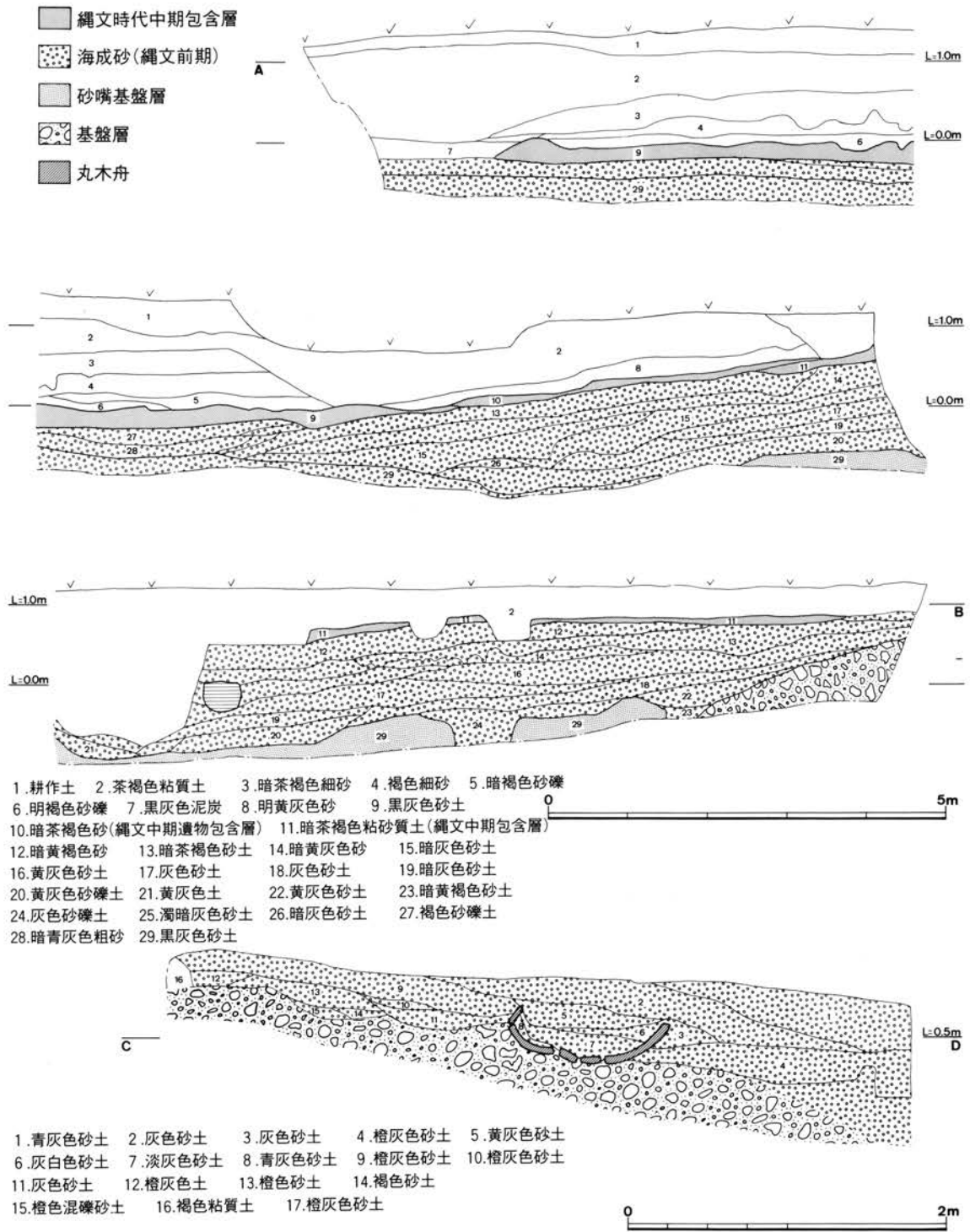




R地点遺構配置図



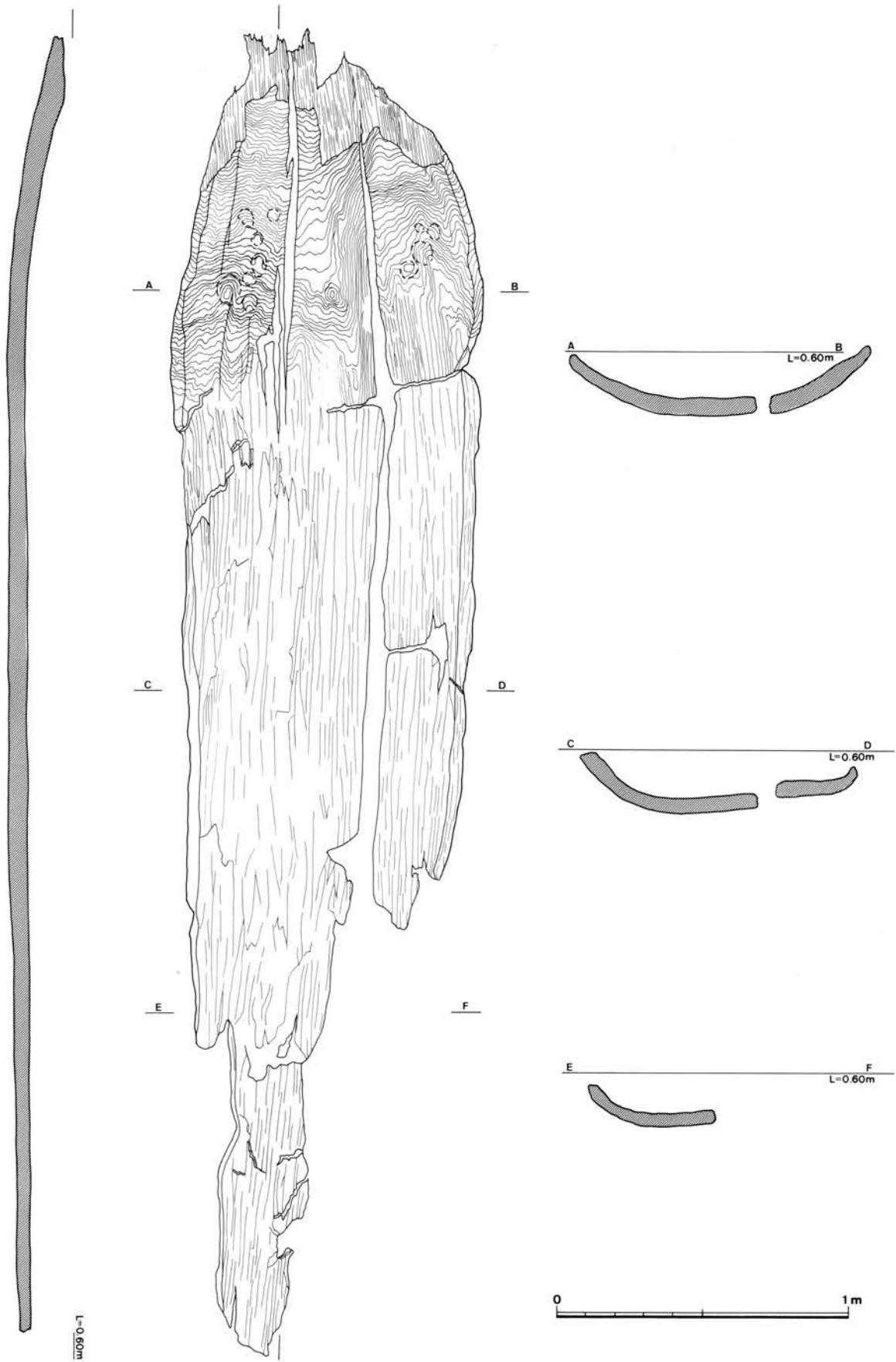
R地点丸木舟・杭・礎石出土状況図




R地点土層断面圖

上段；調查区南壁土層断面圖

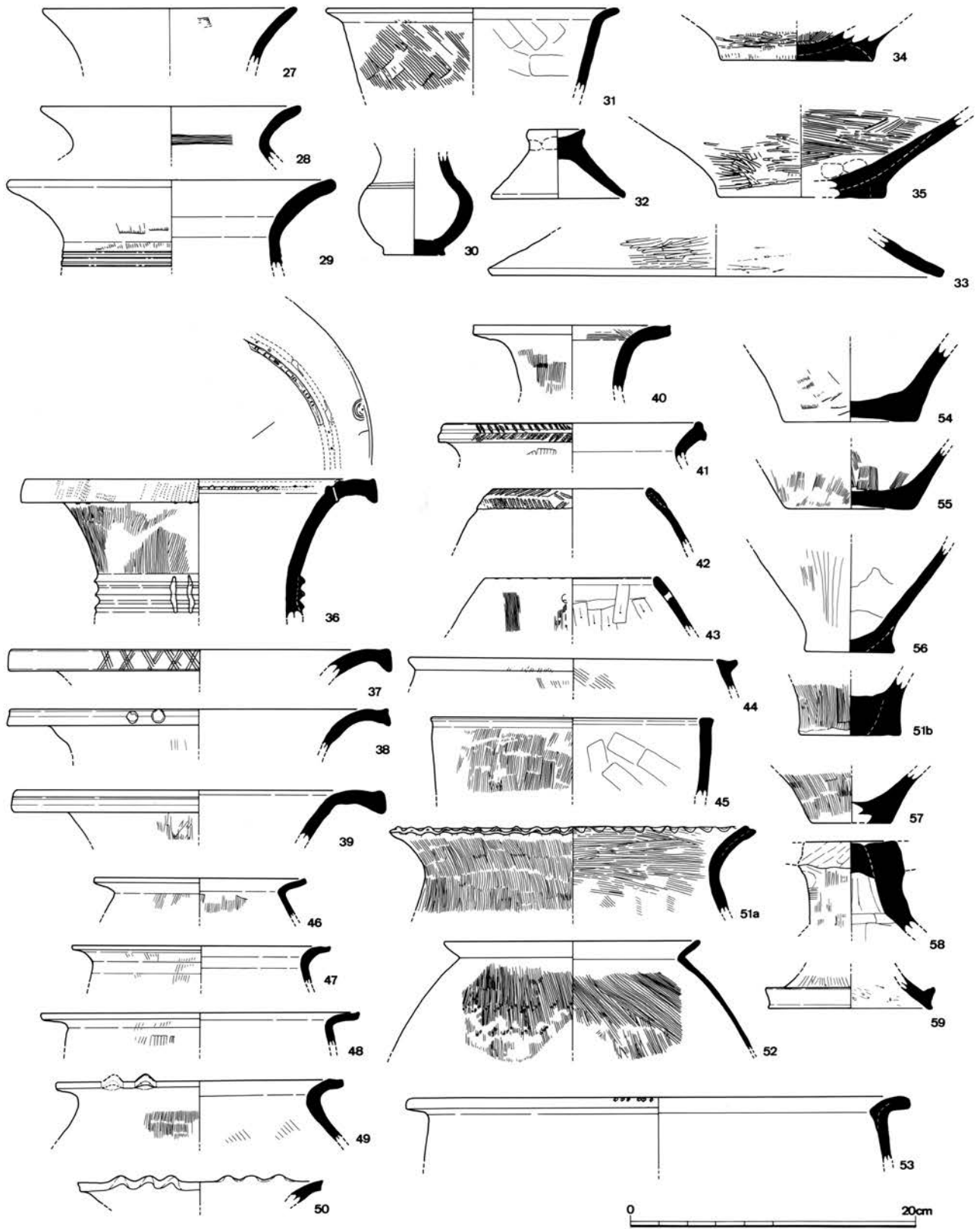
下段；丸木舟埋没狀況土層断面圖




R地点丸木舟実測図



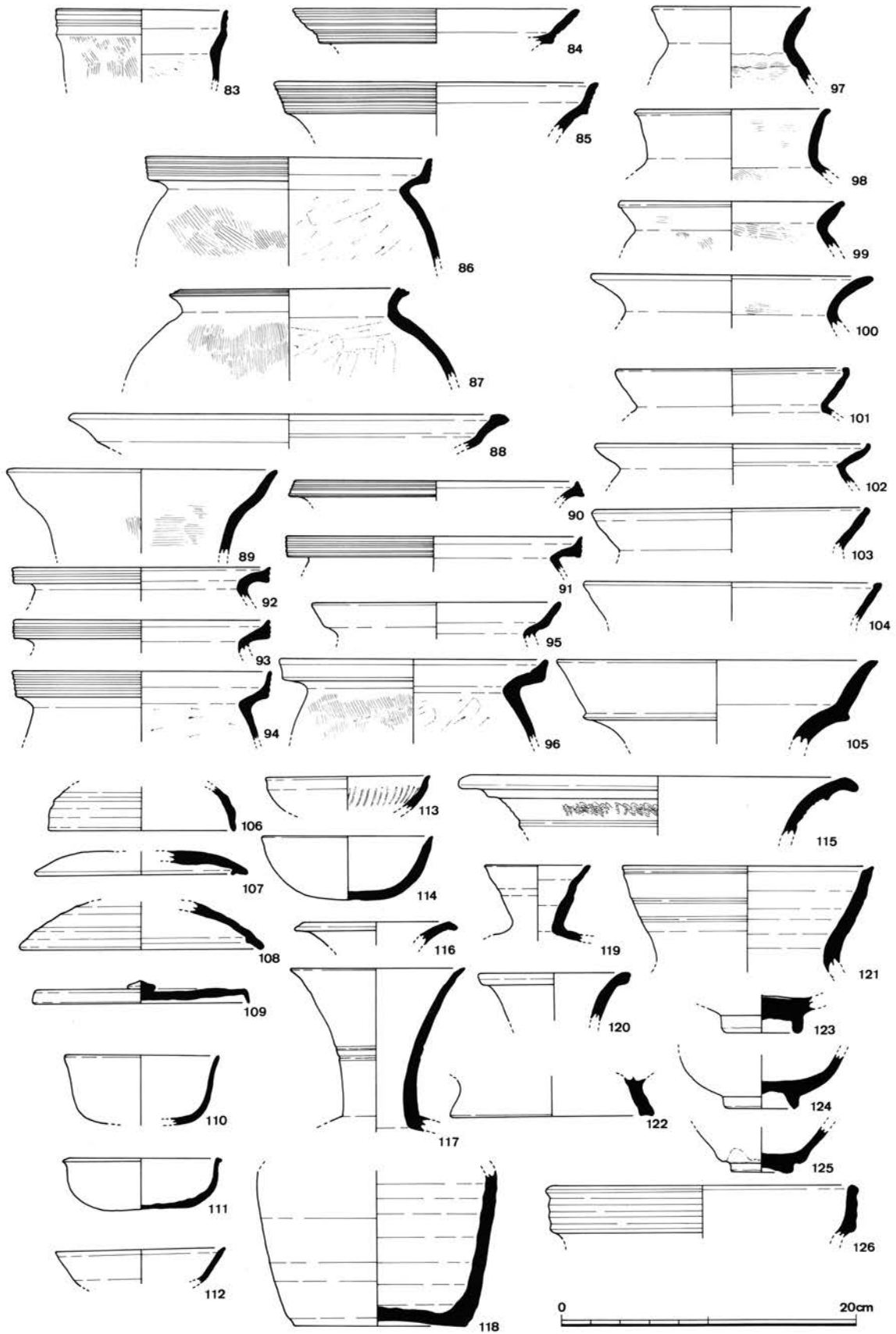
M地点出土遺物実測図(1) 繩文土器



M地点出土遺物実測図(2) 弥生土器




0 20cm




M地点出土遺物実測図(4)  
弥生土器・土師器・須恵器・その他







R地点出土遺物実測図




N地点出土縄文土器実測図(1)




N地点出土繩文土器実測図(2)



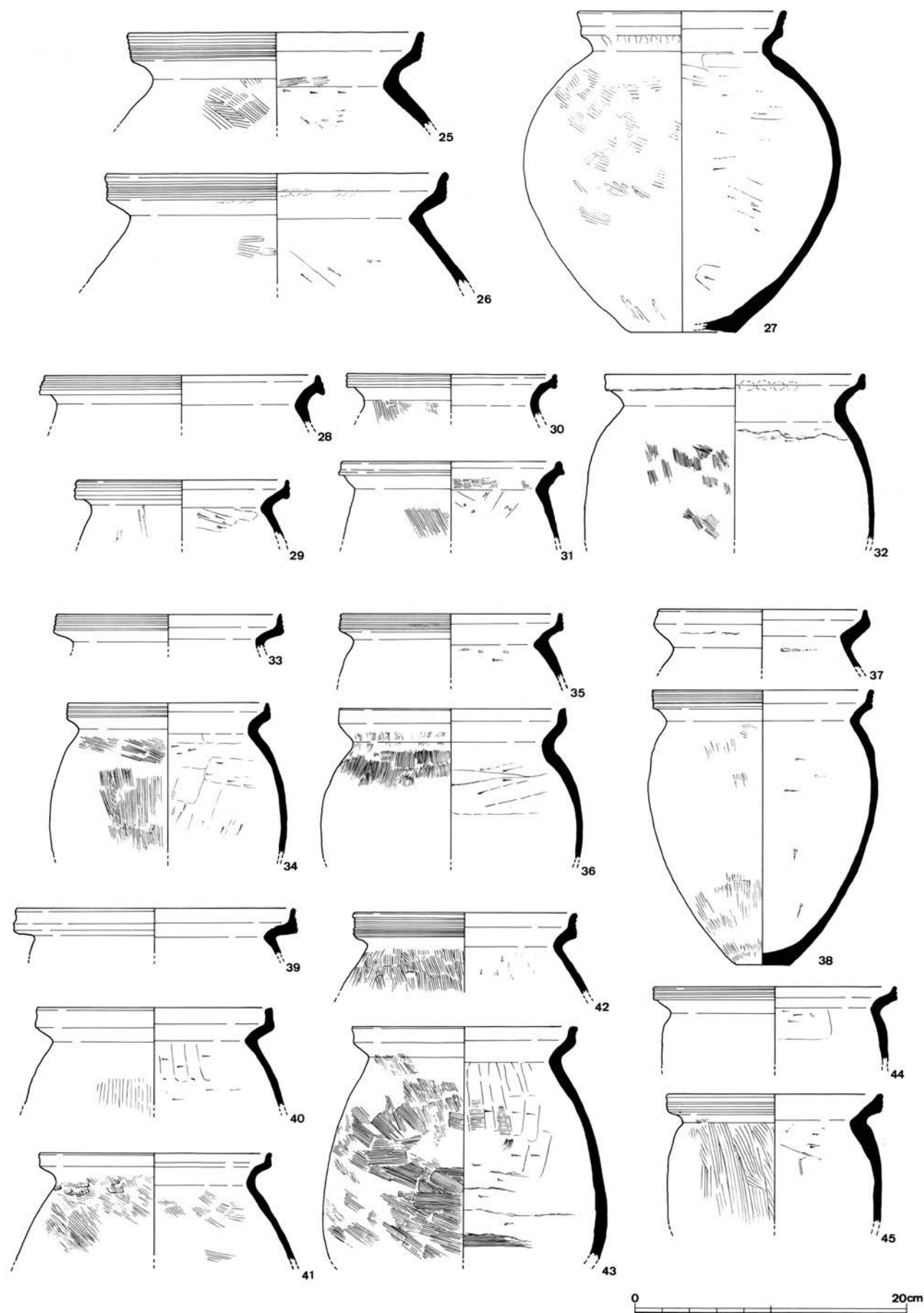
N地点出土縄文土器実測図(3)



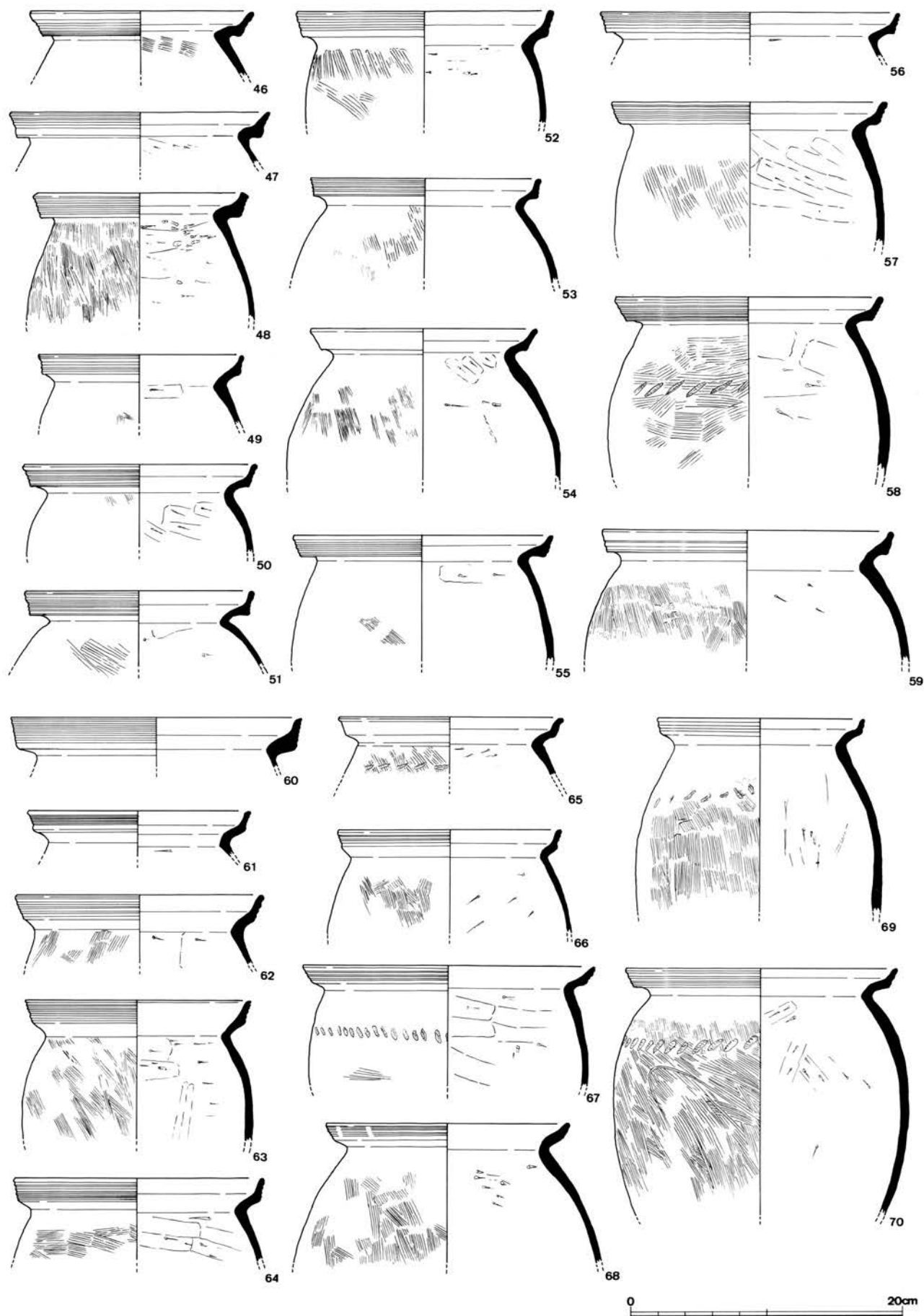
N地点出土繩文土器実測図(4)



N地点流路跡S D01出土遺物実測図(1)



N地点流路跡S D01出土遺物実測図(2)




N地点流路跡S D01出土遺物実測図(3)

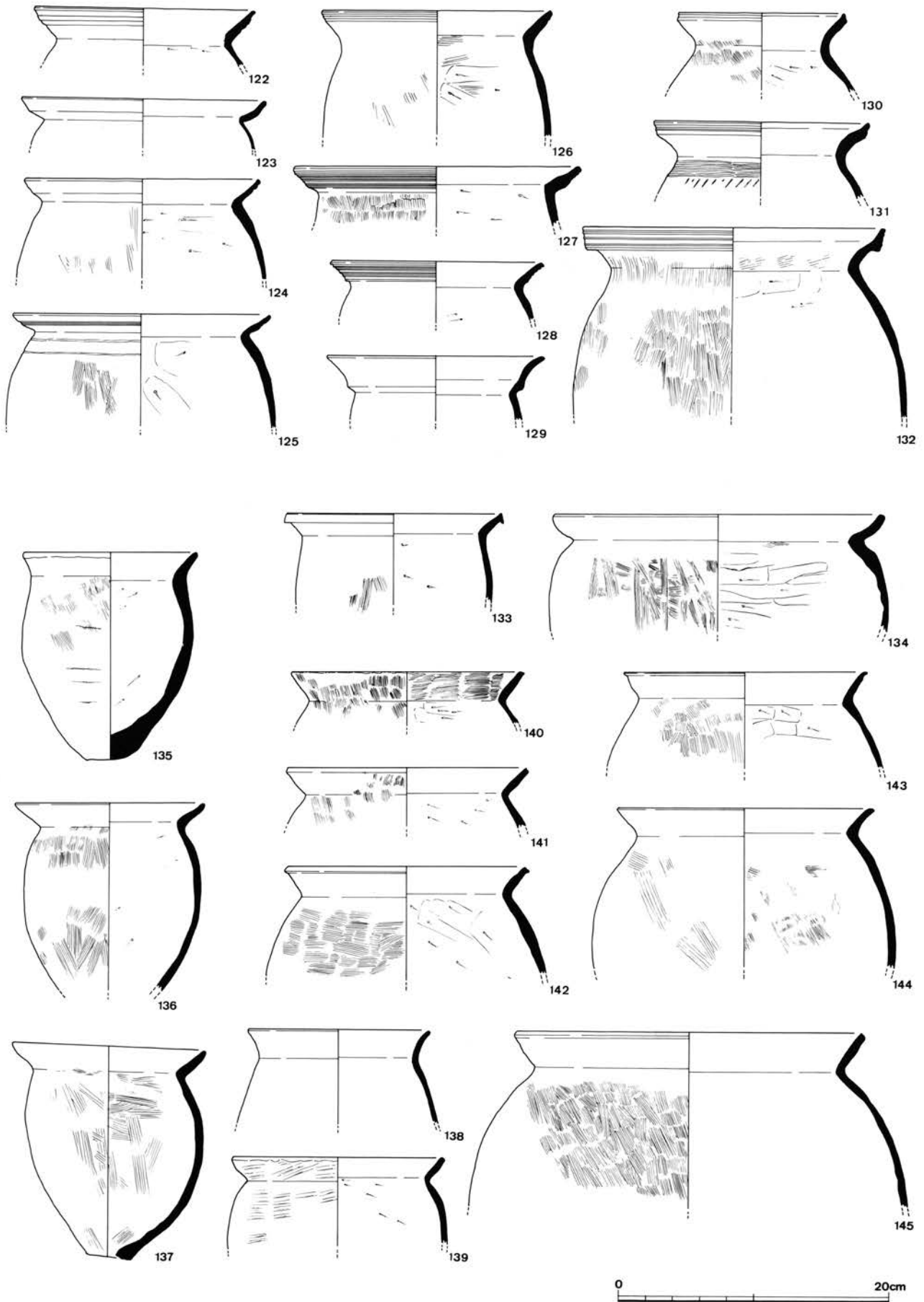




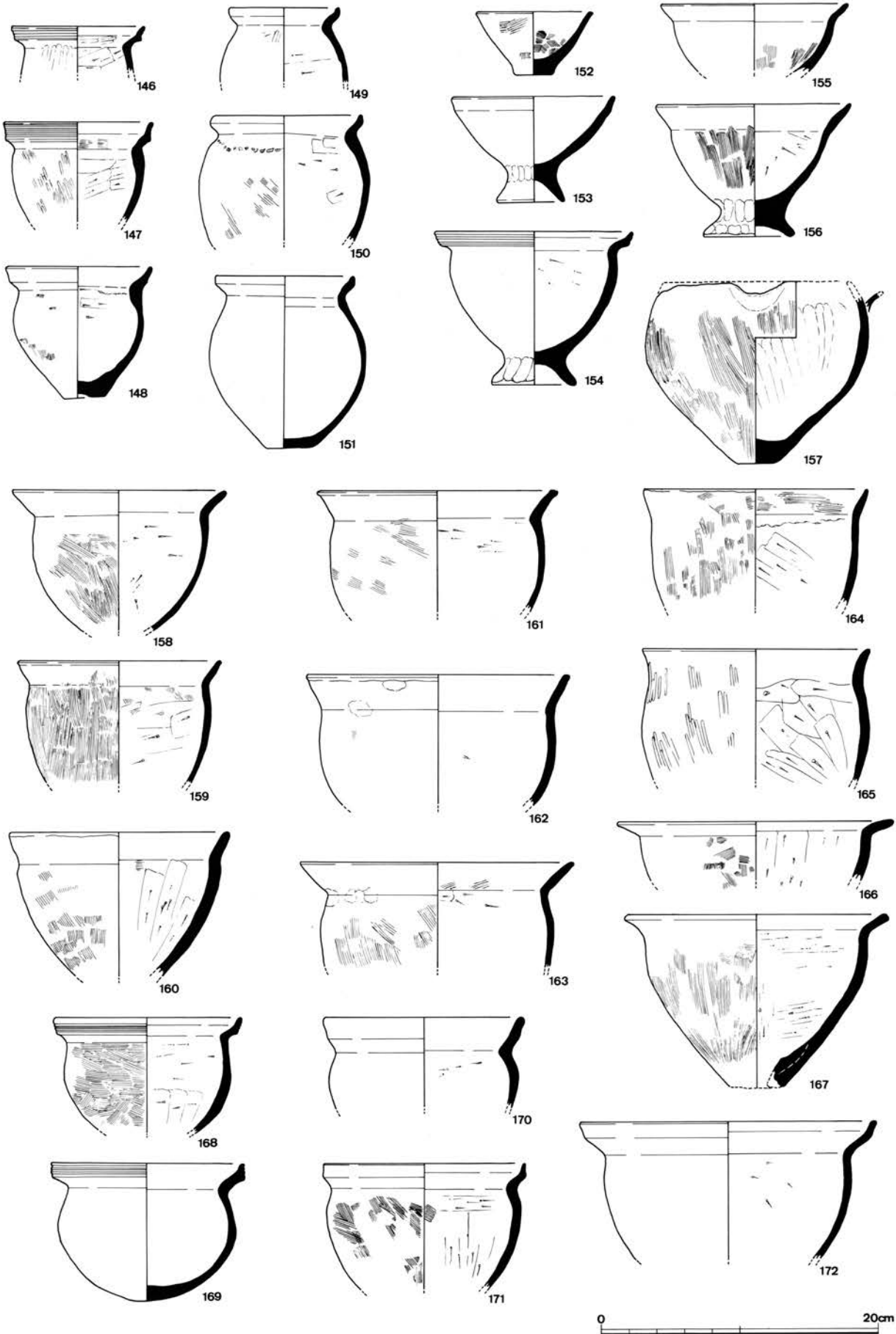
N地点流路跡S D01出土遺物実測図(4)




N地点流路跡SD01出土遺物実測図(5)



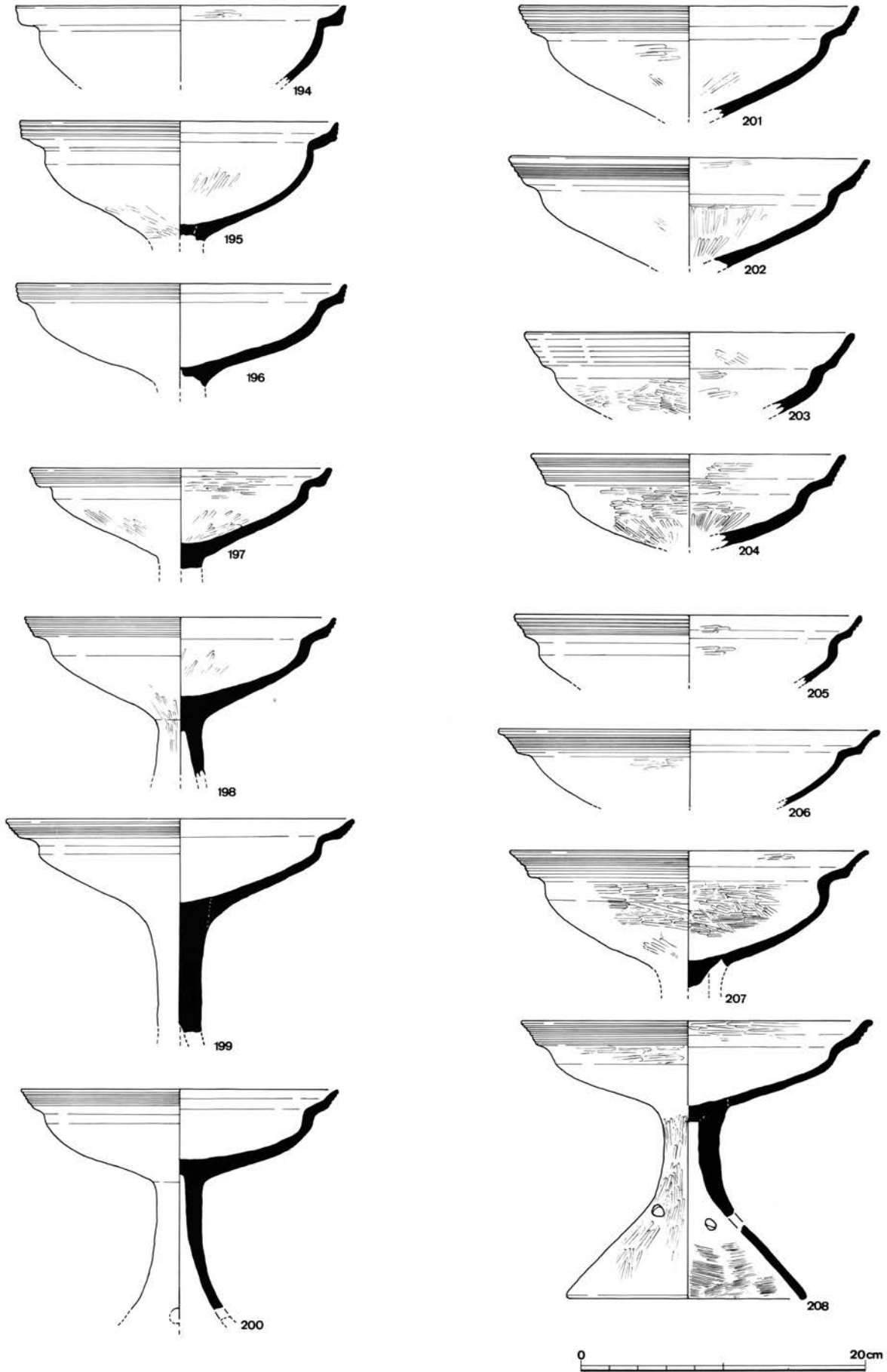
N地点流路跡SD01出土遺物実測図(6)




N地点流路跡 S D01出土遺物実測図(7)



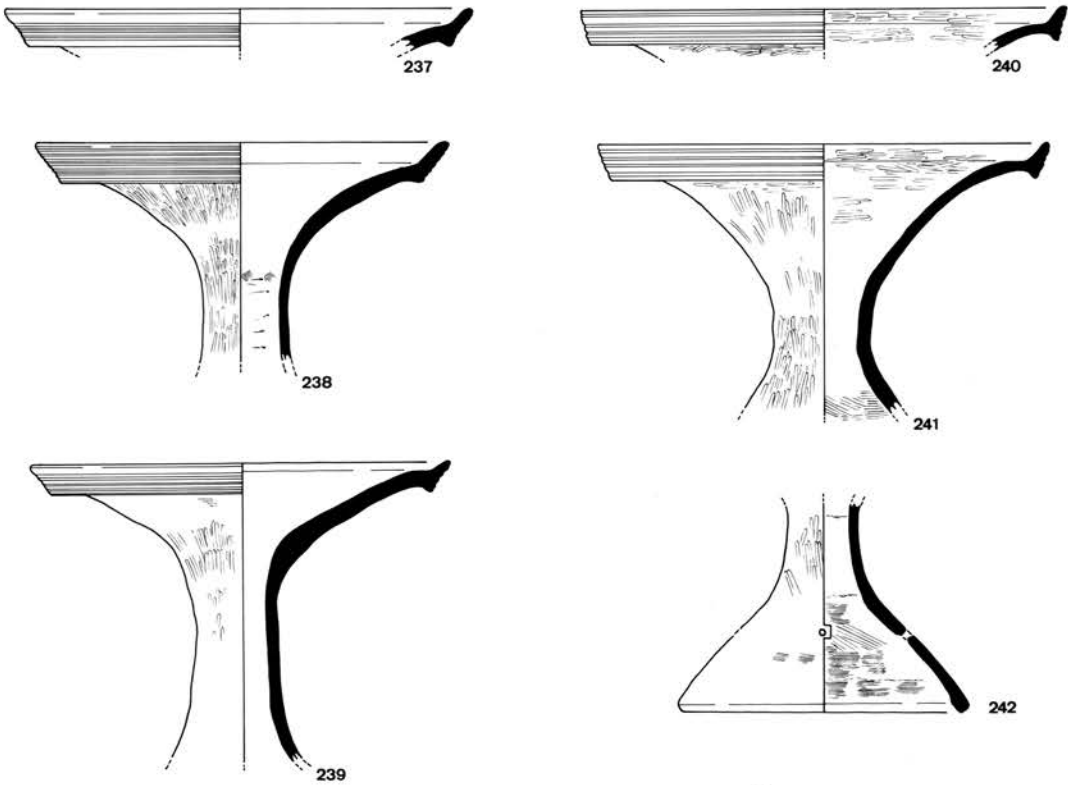
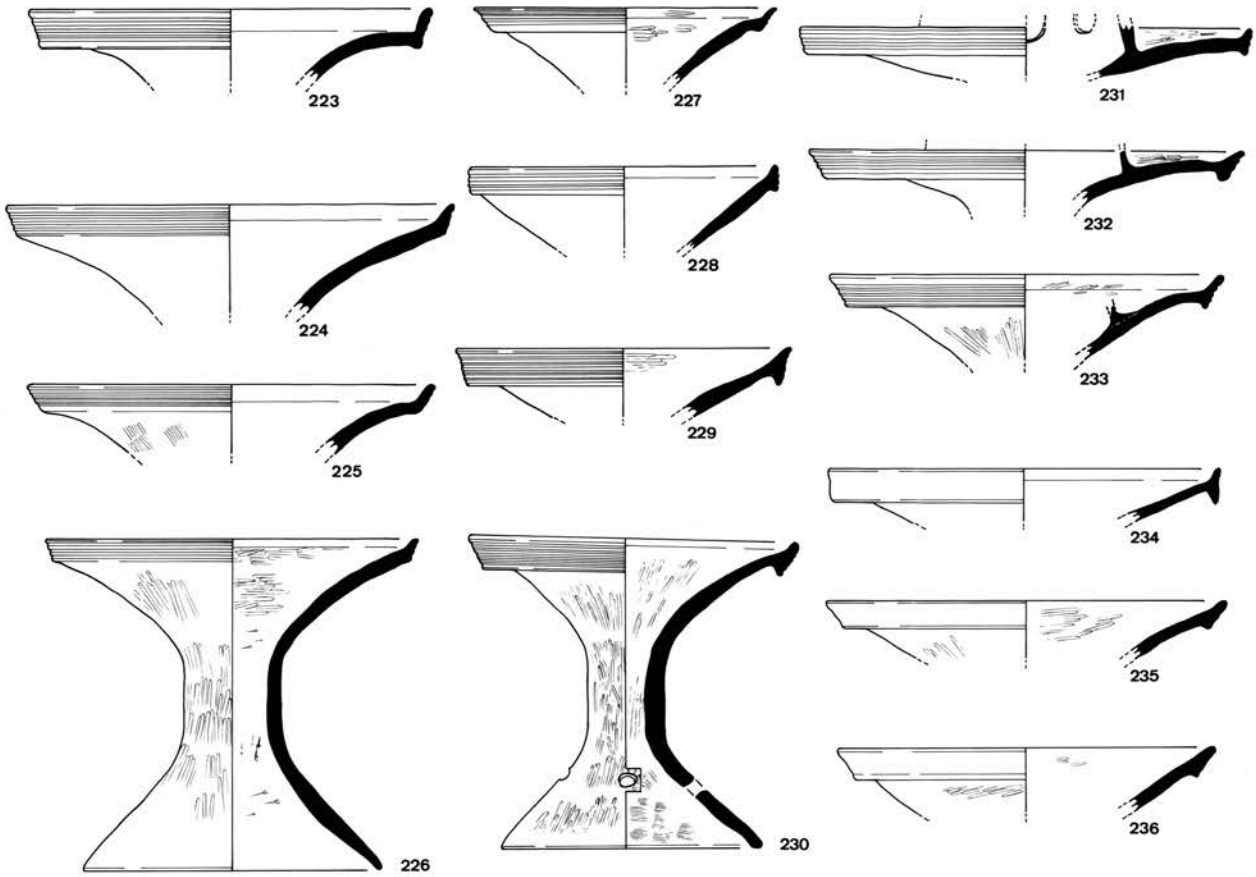
N地点流路跡SD01出土遺物実測図(8)



N地点流路跡S D01出土遺物実測図(9)



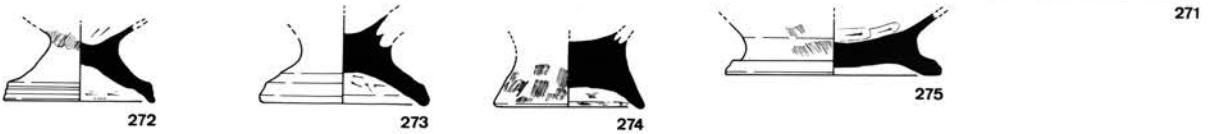
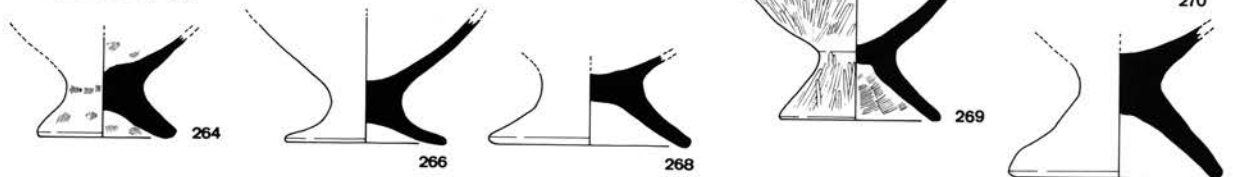
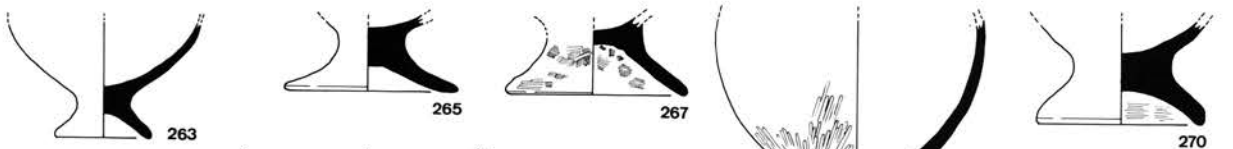
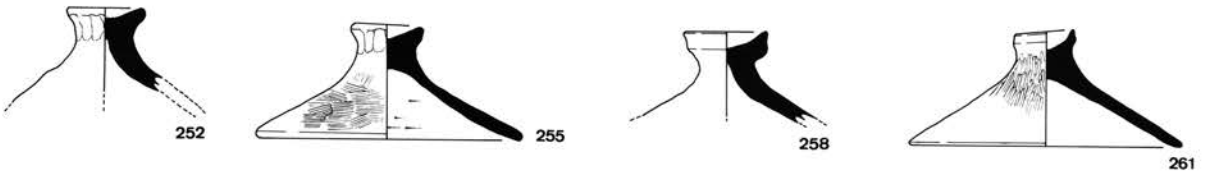
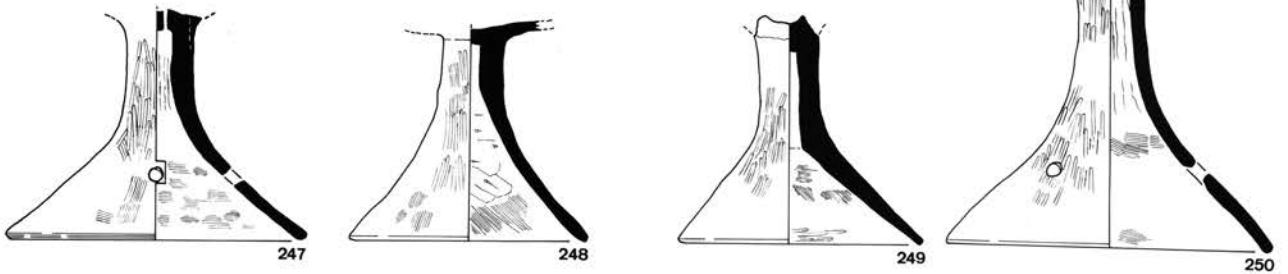
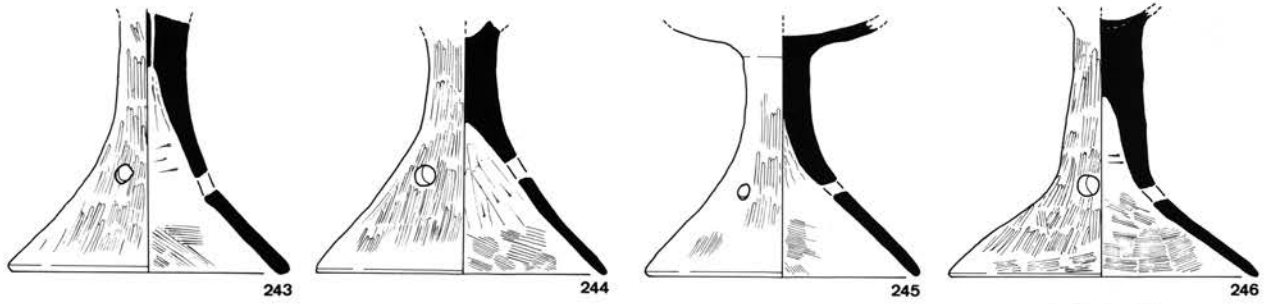
N地点流路跡S D01出土遺物実測図(10)




N地点流路跡SD01出土遺物実測図(1)



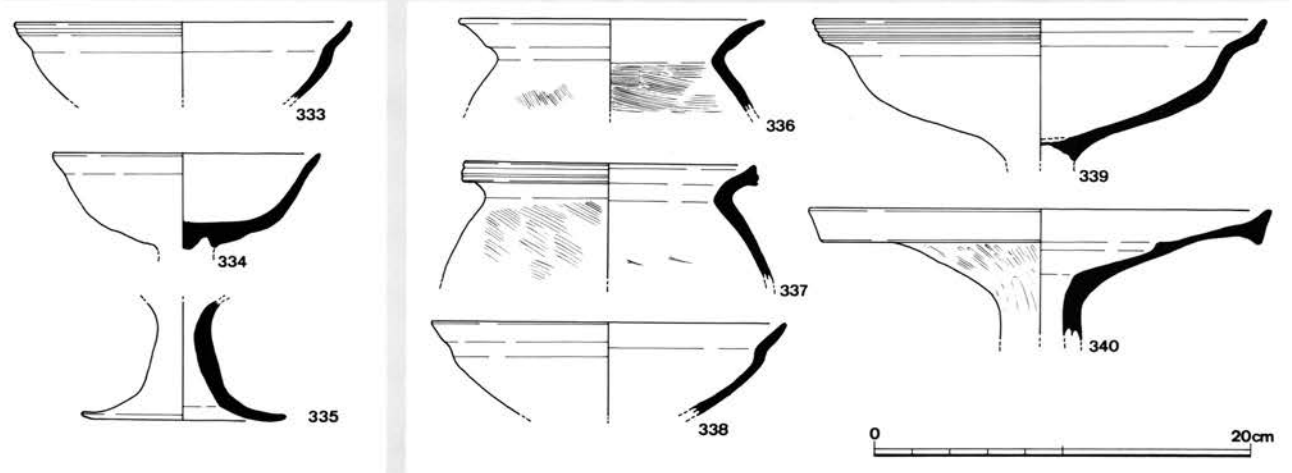
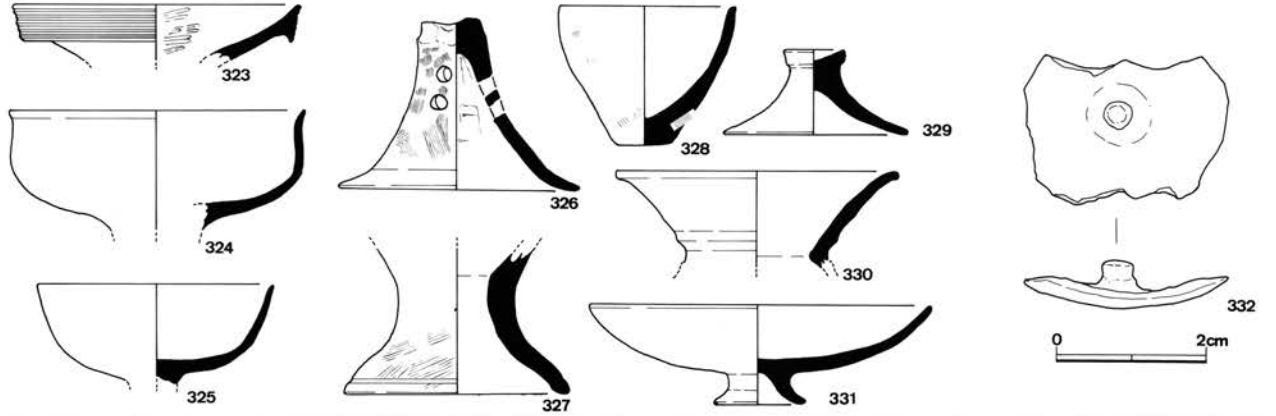
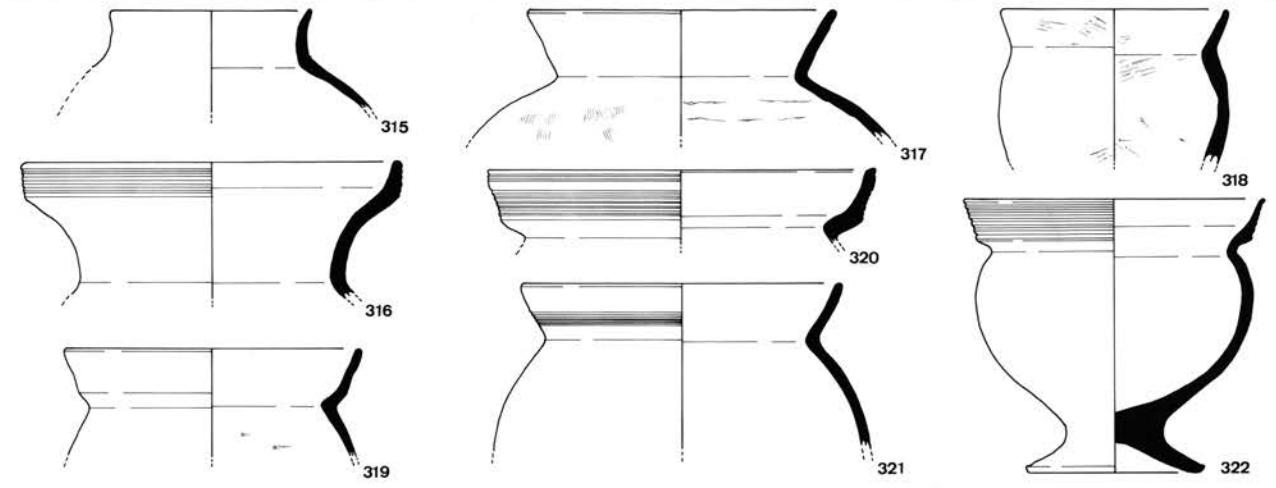
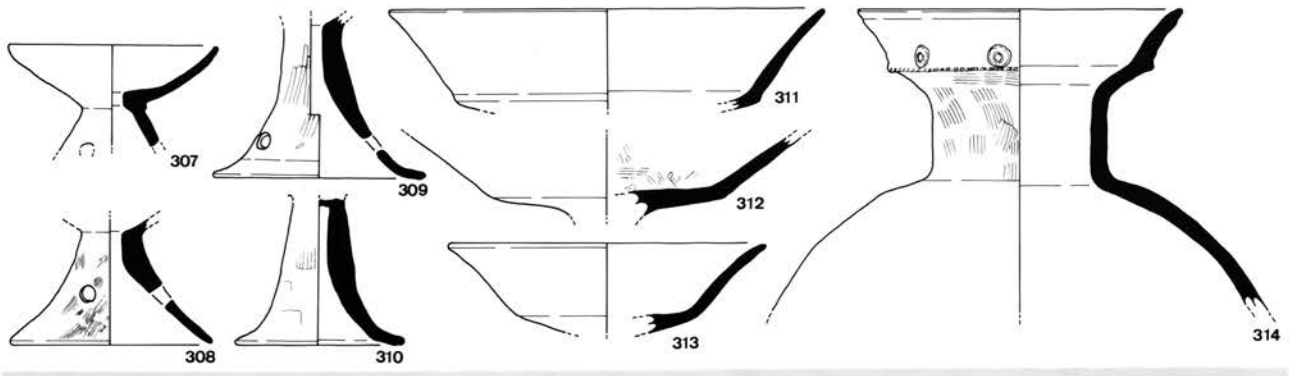
图版第七八



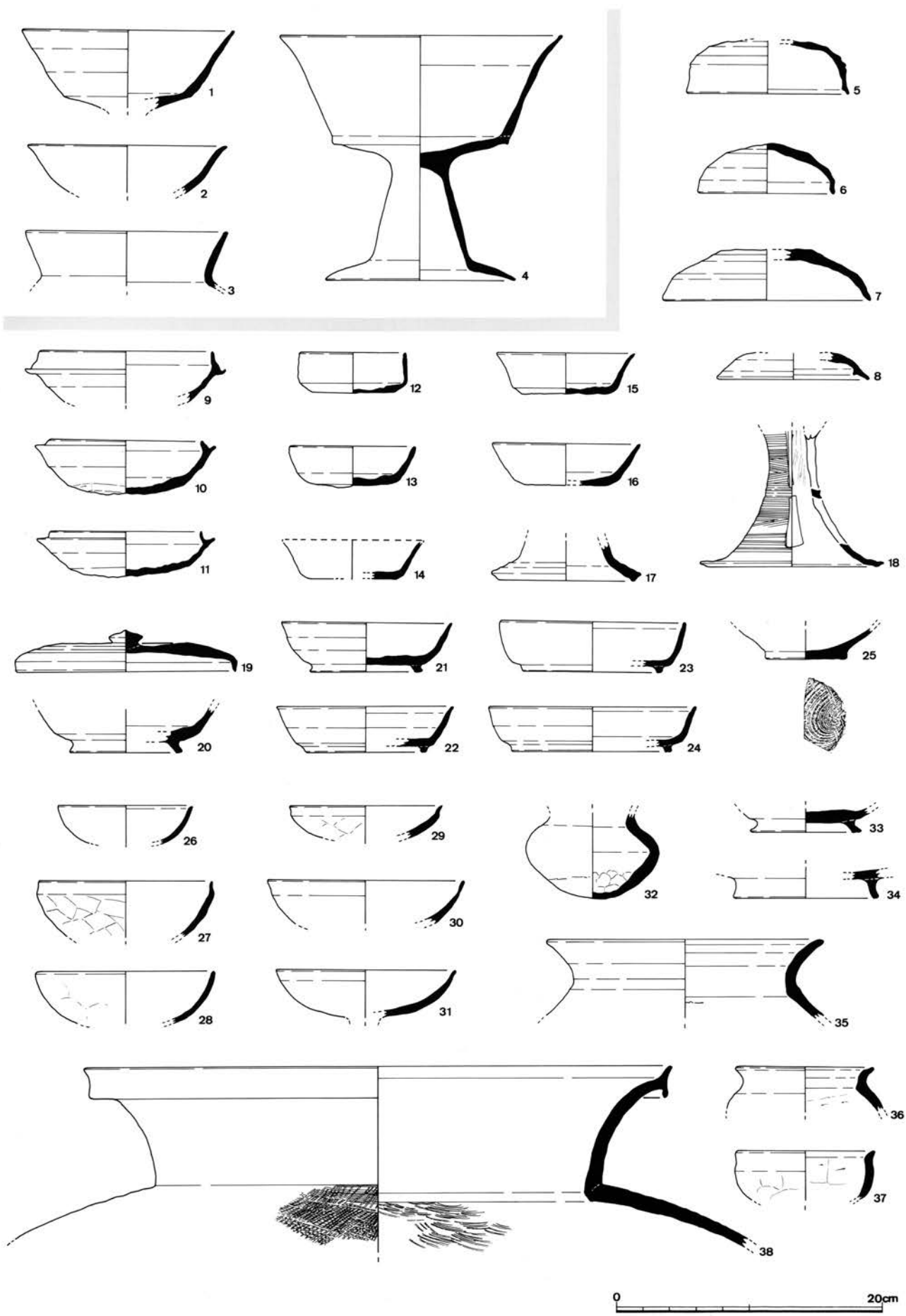
N地点流路跡S D01出土遺物実測図(12)



N地点流路跡S D01出土遺物実測図(13)

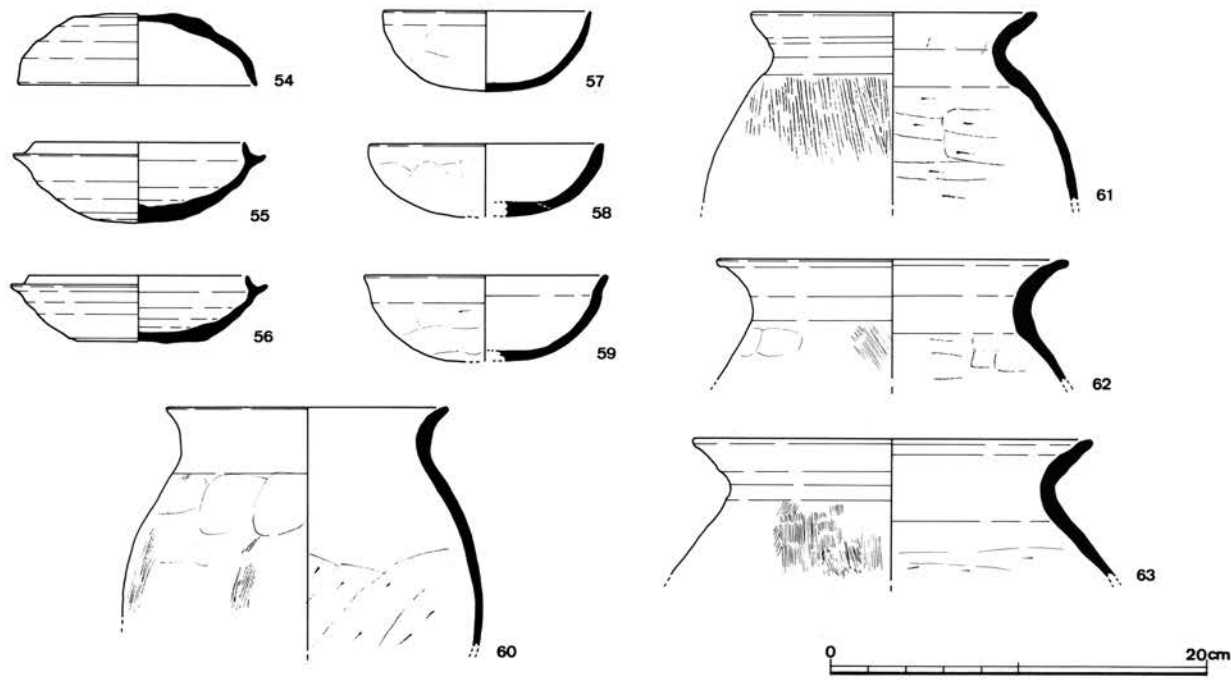
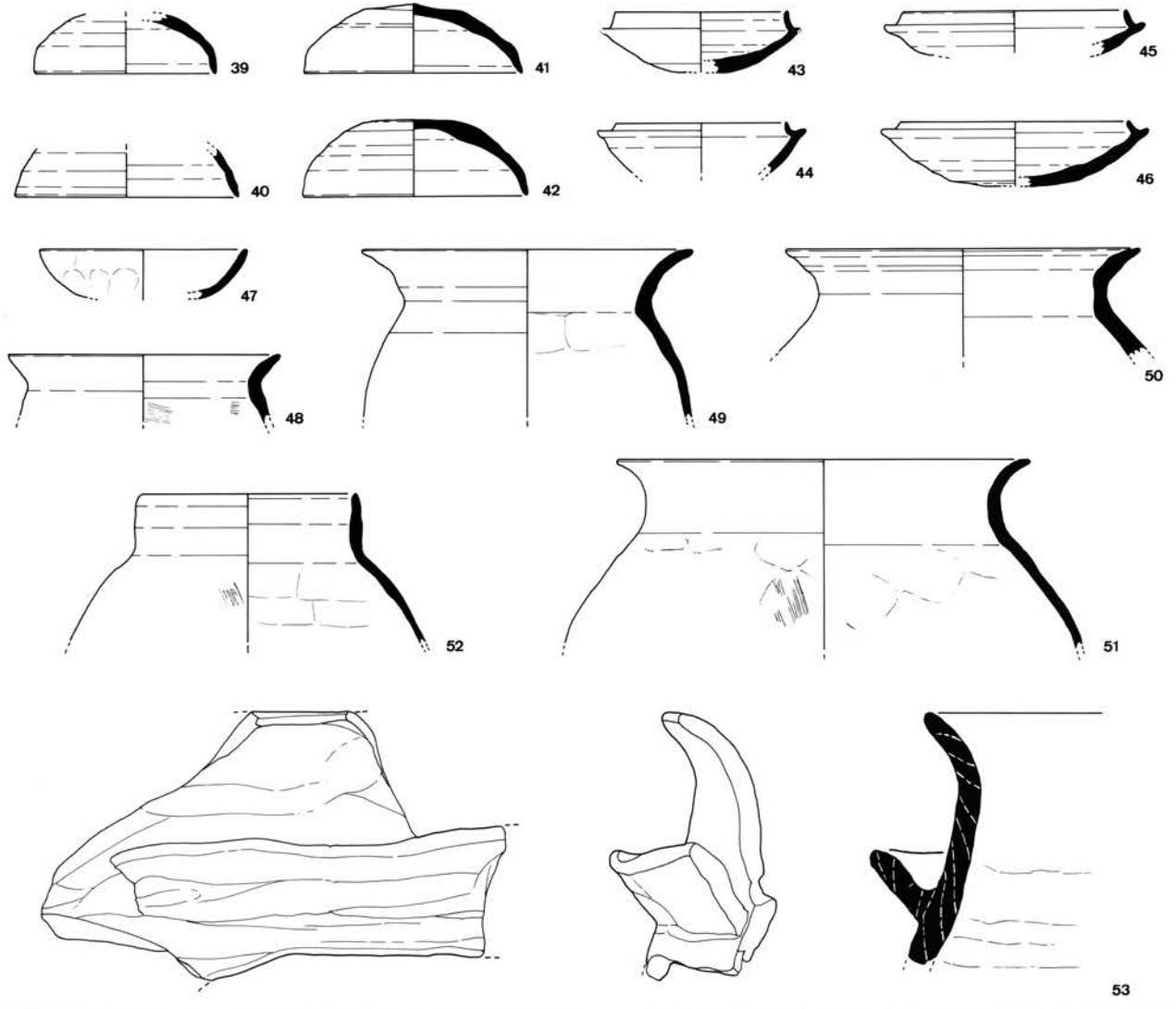


N地点流路跡S D01、竪穴式住居跡S H05・16・17出土遺物実測図  
 307~314；S D01 315~332；S H16 333~335；S H05 336~340；S H17

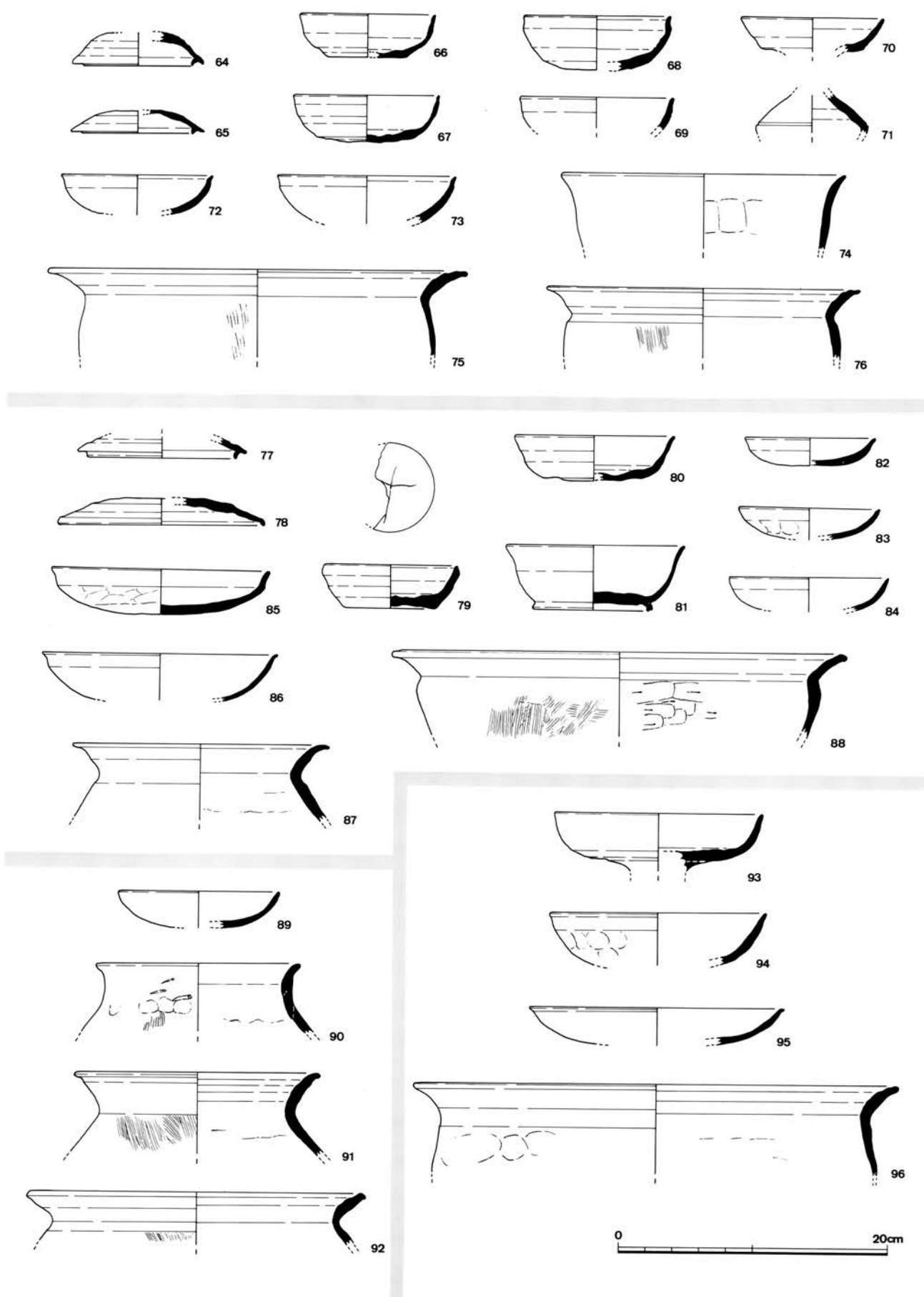


N地点竪穴式住居跡SH31、テラス状遺構SH10・11出土遺物実測図

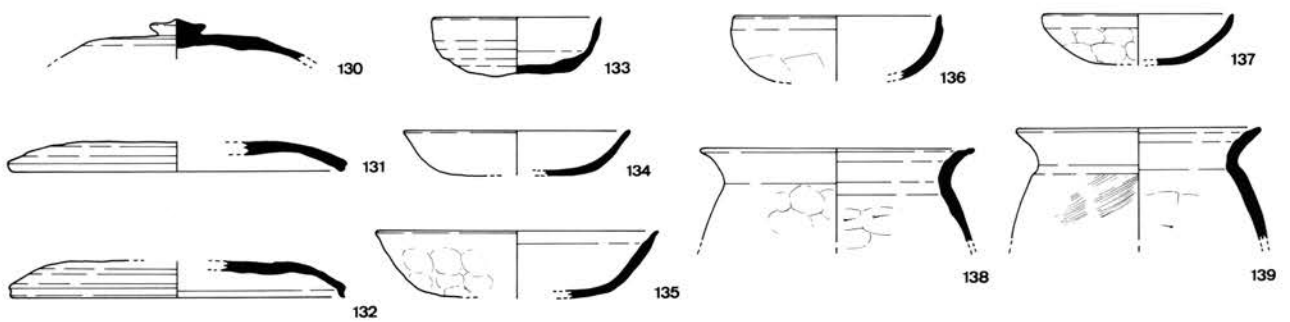
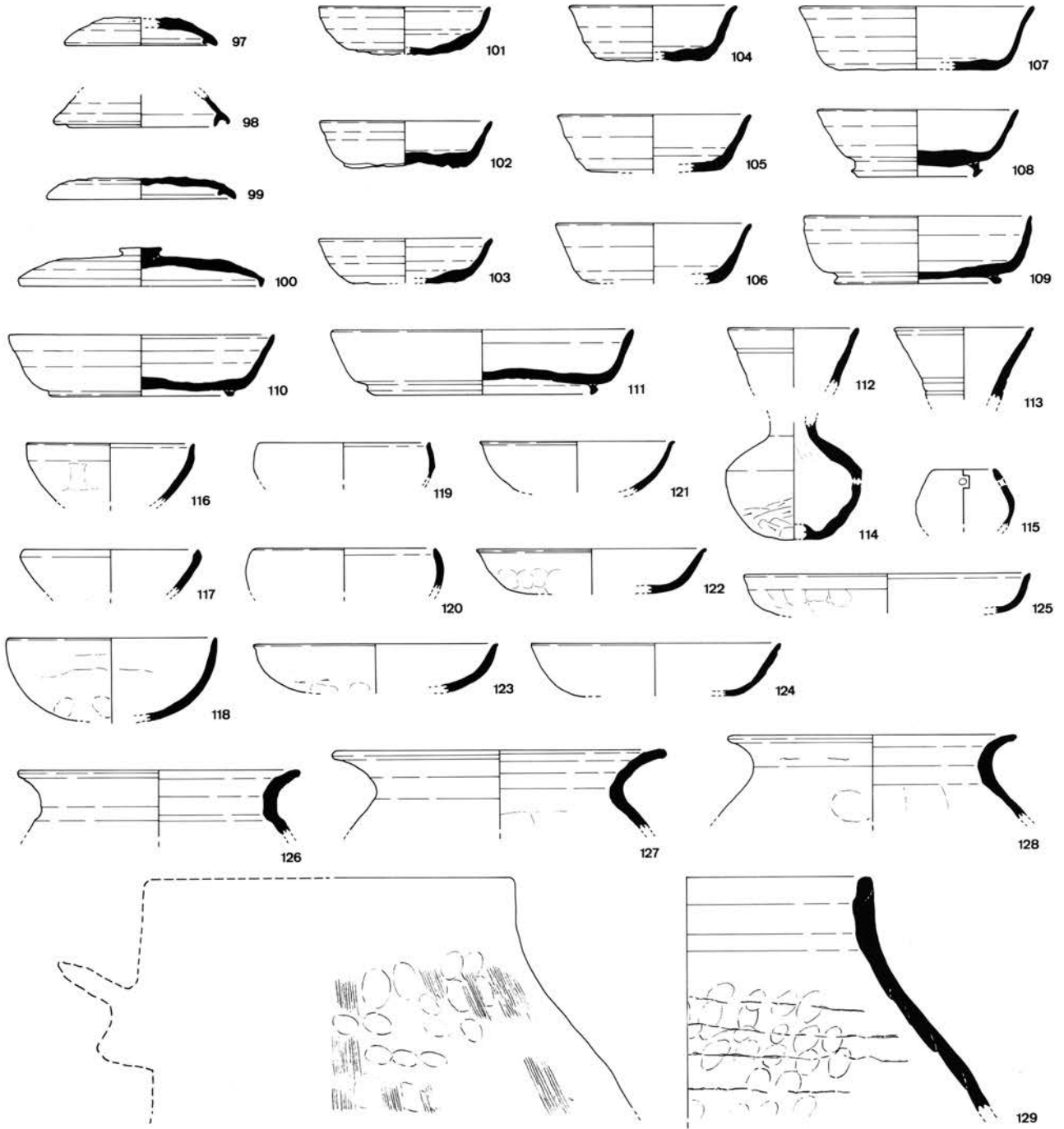
1～4；SH31 5～38；SH10・11



N地点竖穴式住居跡SH08・09・15出土遺物実測図  
39~53；SH08・09 54~63；SH15

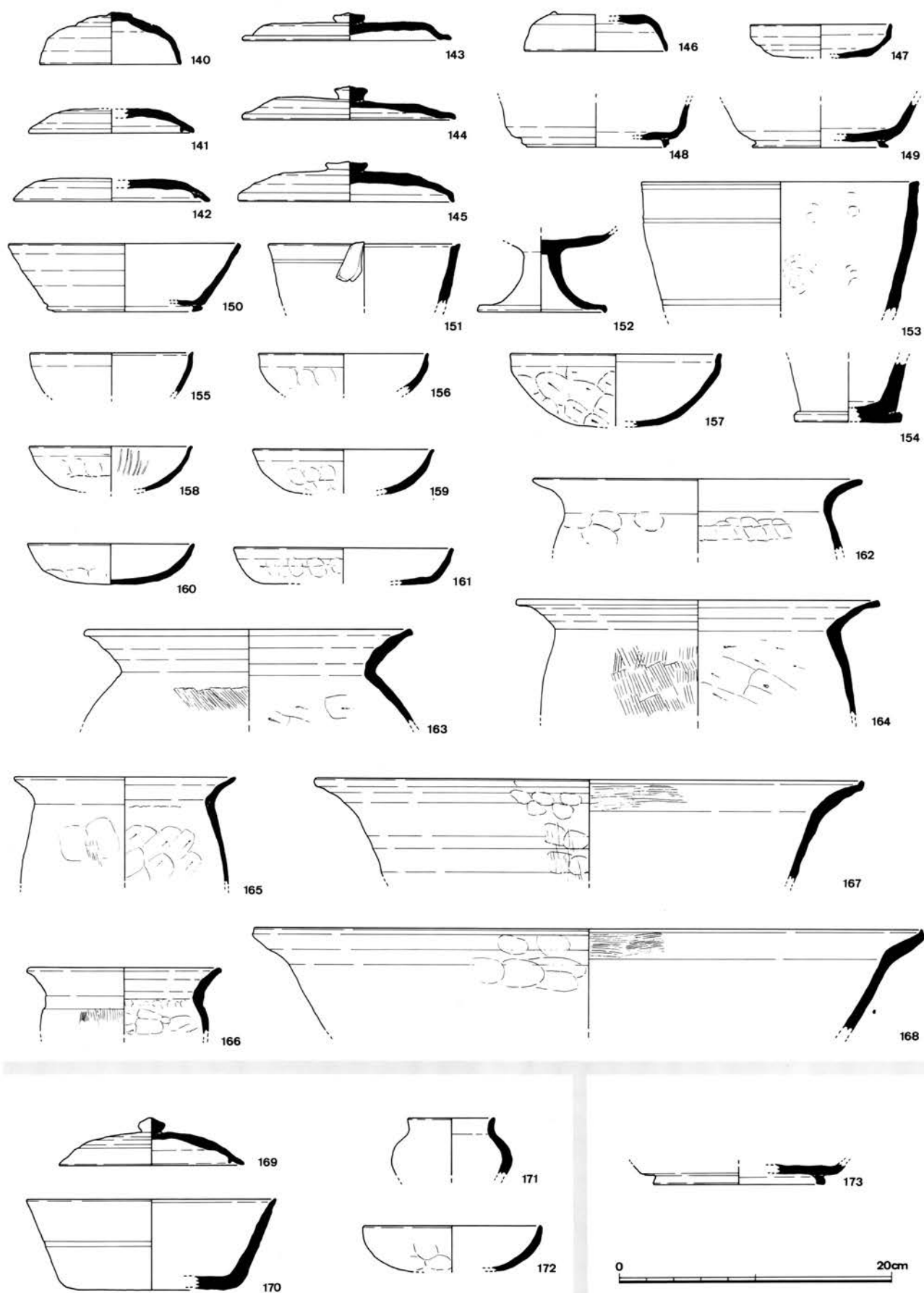


N地点竖穴式住居跡SH01・07・12、土坑SH21出土遺物実測図  
 64~76；SH21 77~88；SH12 89~92；SH01 93~96；SH07



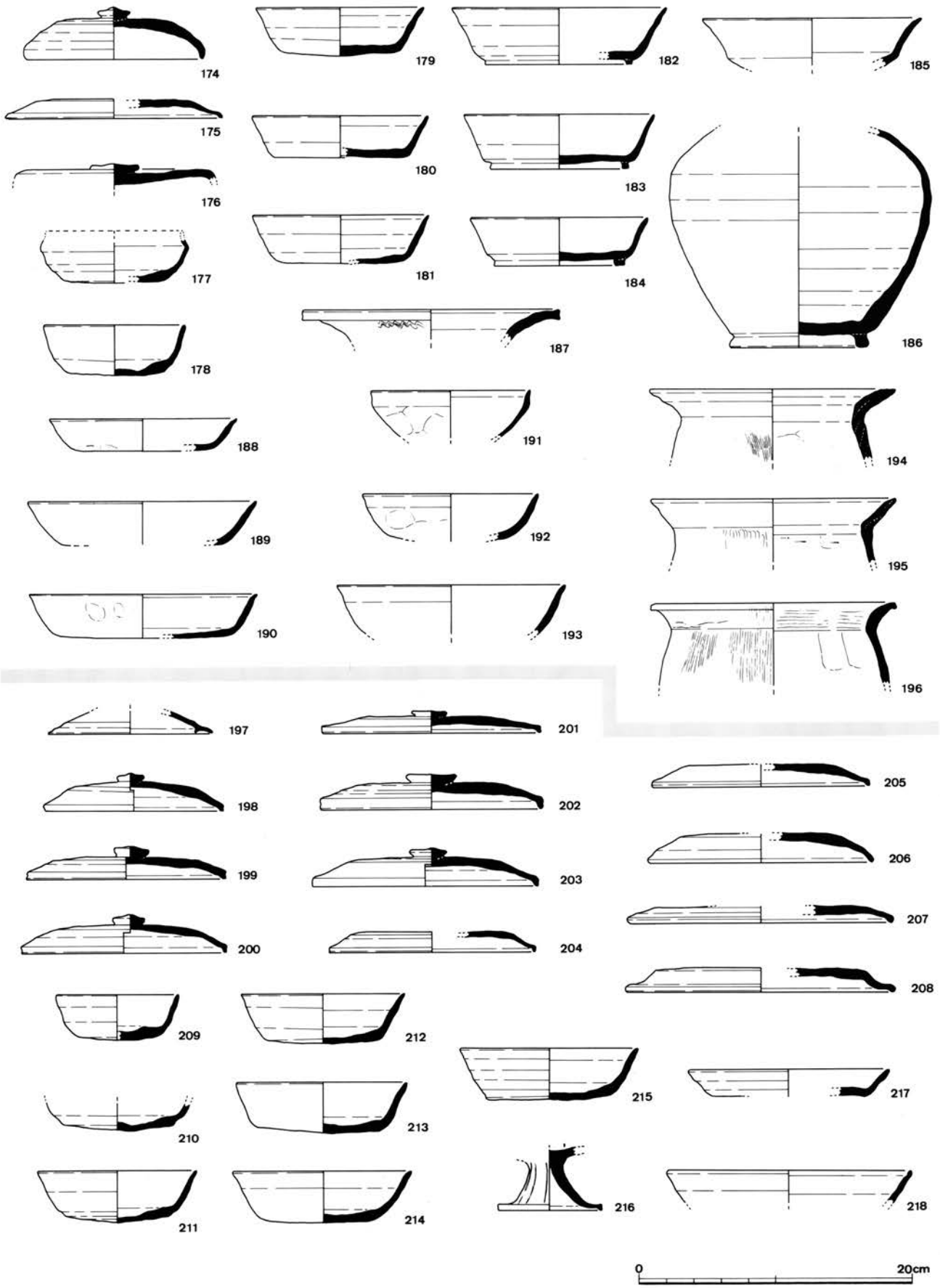
0 20cm

N地点テラス状遺構SH13、土坑SK02出土遺物実測図  
97~129 ; SH13 130~139 ; SK02



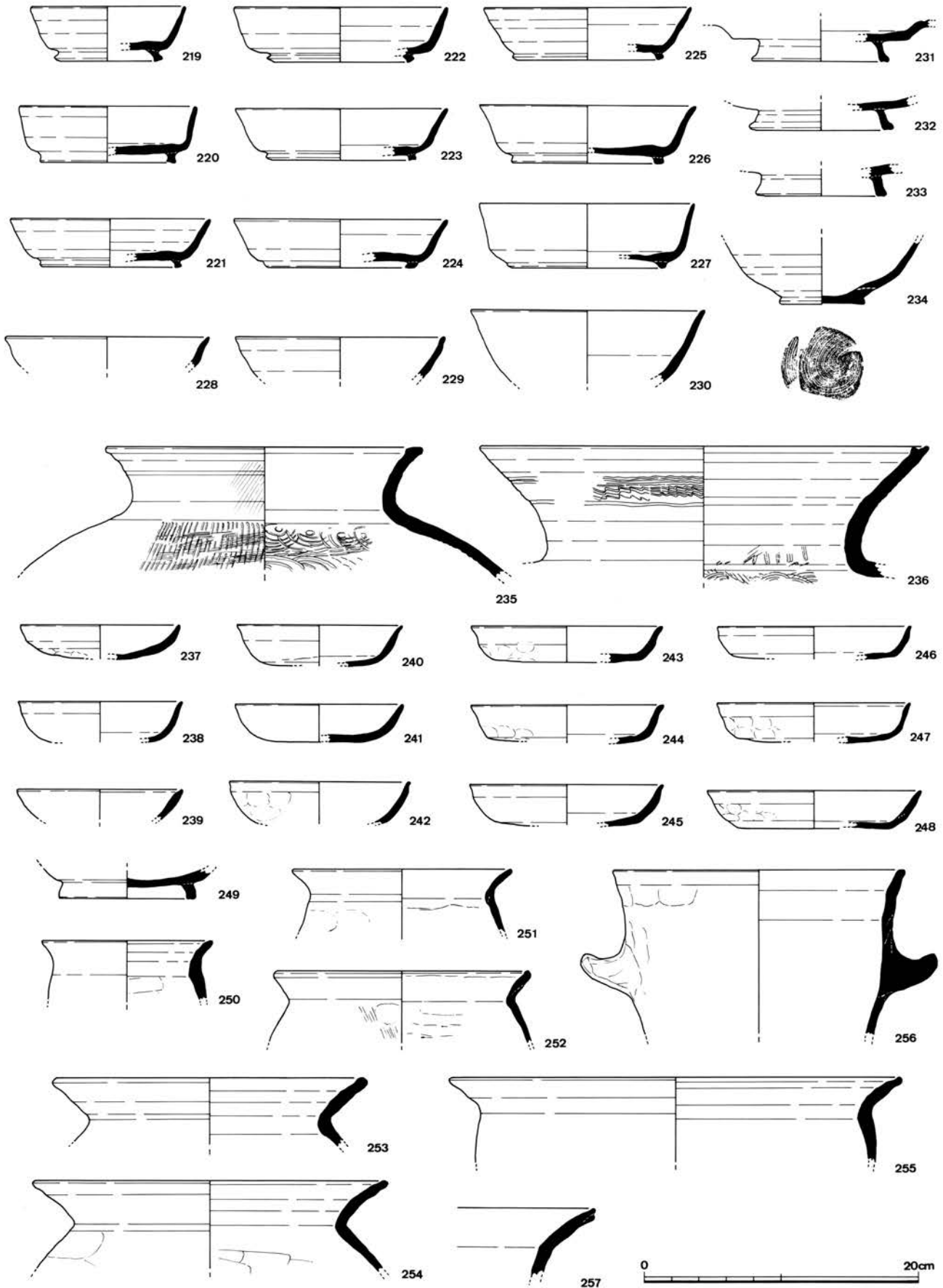
N地点テラス状遺構SH06・19、溝SD02出土遺物実測図  
 140~168 ; SH19 169~172 ; SD02 173 ; SH06



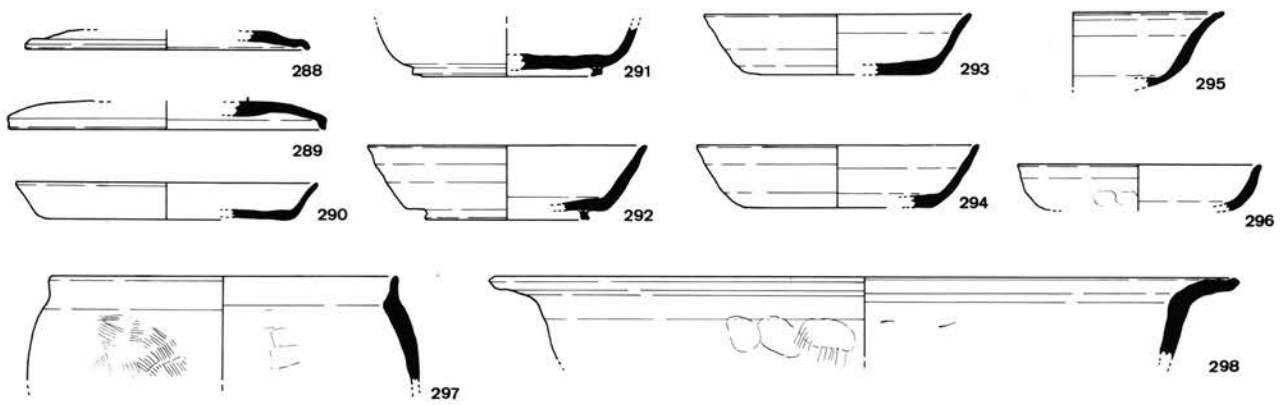
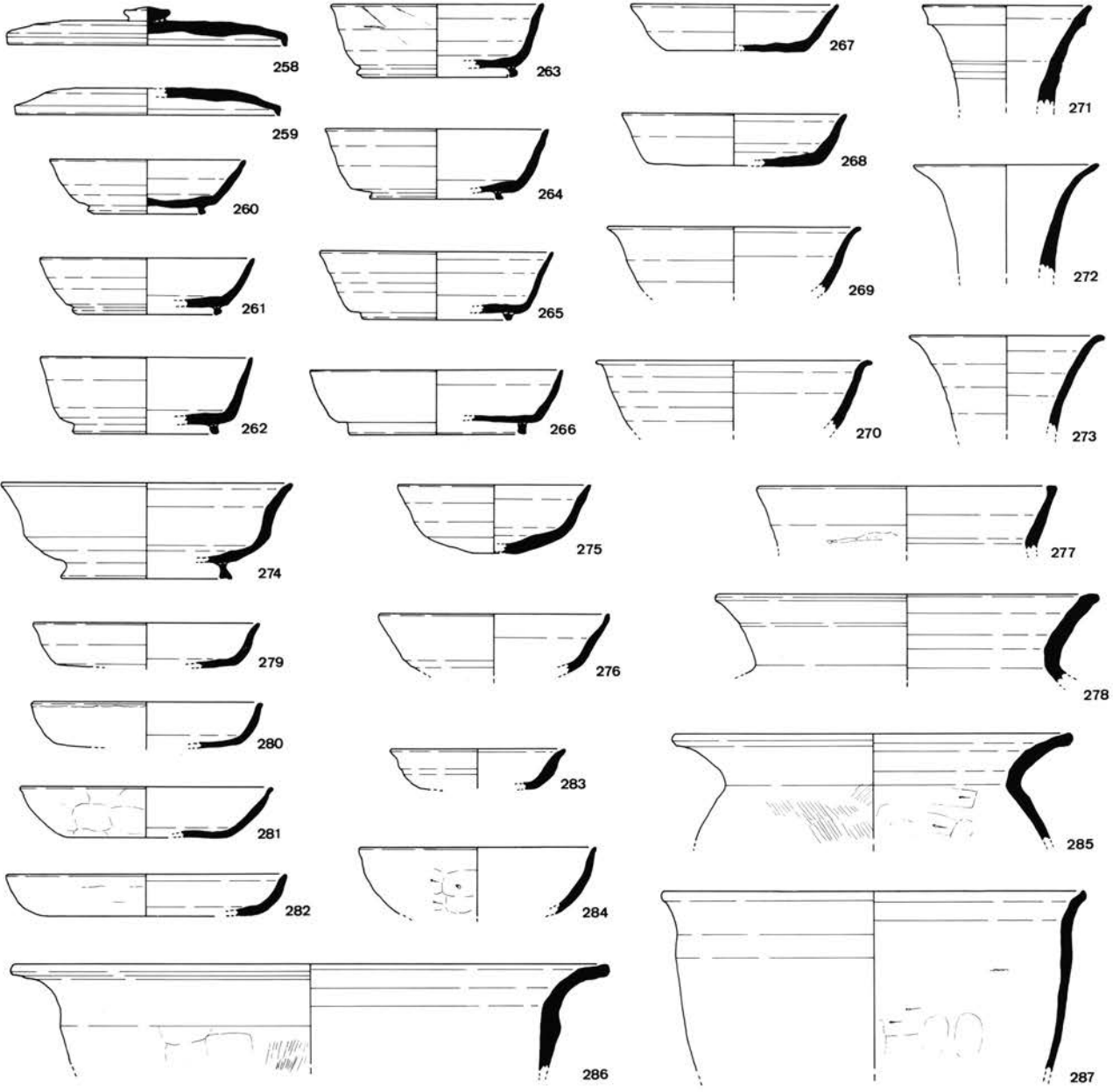


N地点テラス状遺構SH14・22出土遺物実測図

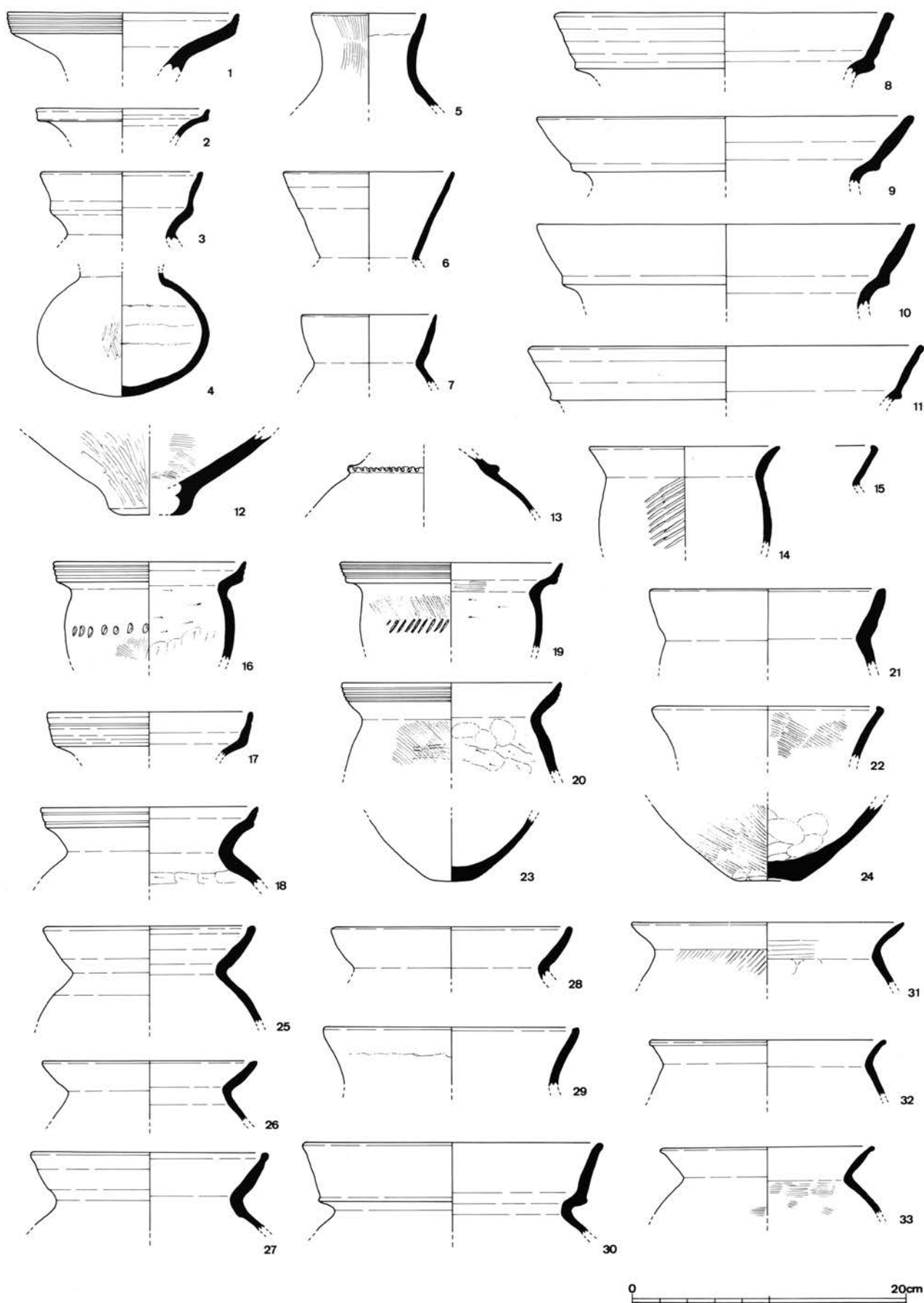
174~196 ; SH22 197~218 ; SH14



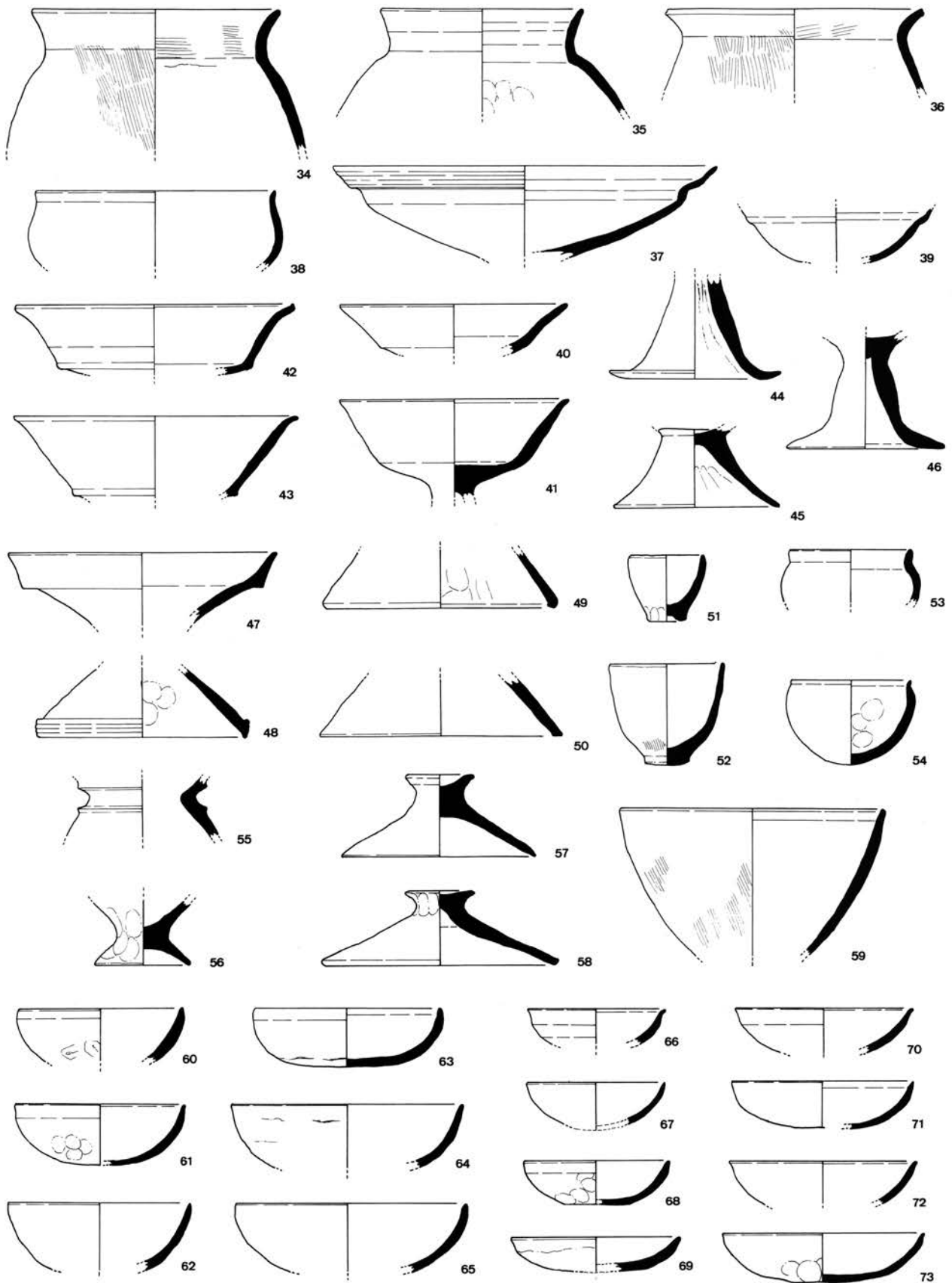
N地点テラス状遺構SH14出土遺物実測図



N地点テラス状遺構SH20・23出土遺物実測図  
 258~287; SH20 288~298; SH23

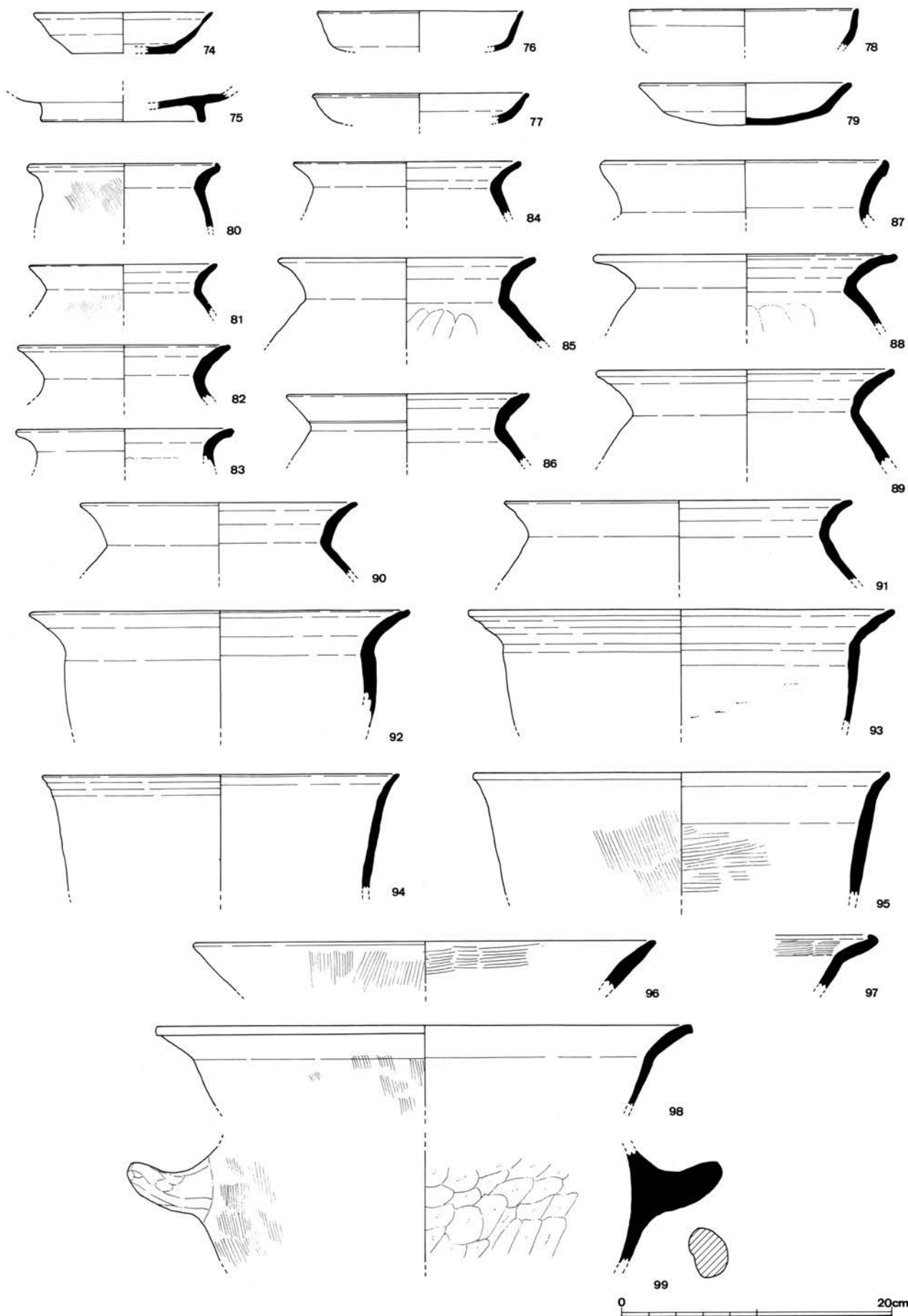


N地点包含層出土遺物实测图(1)

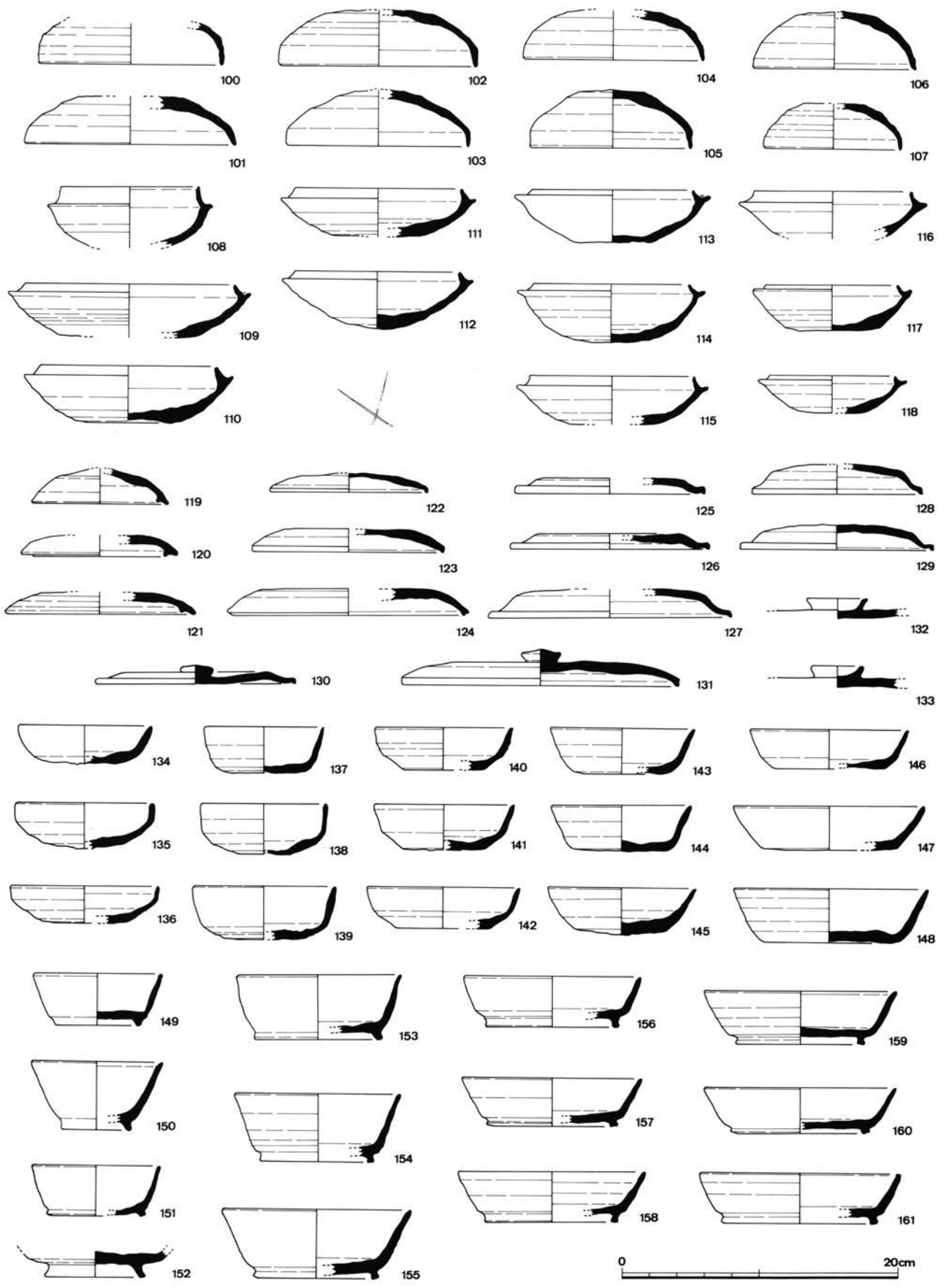


0 20cm

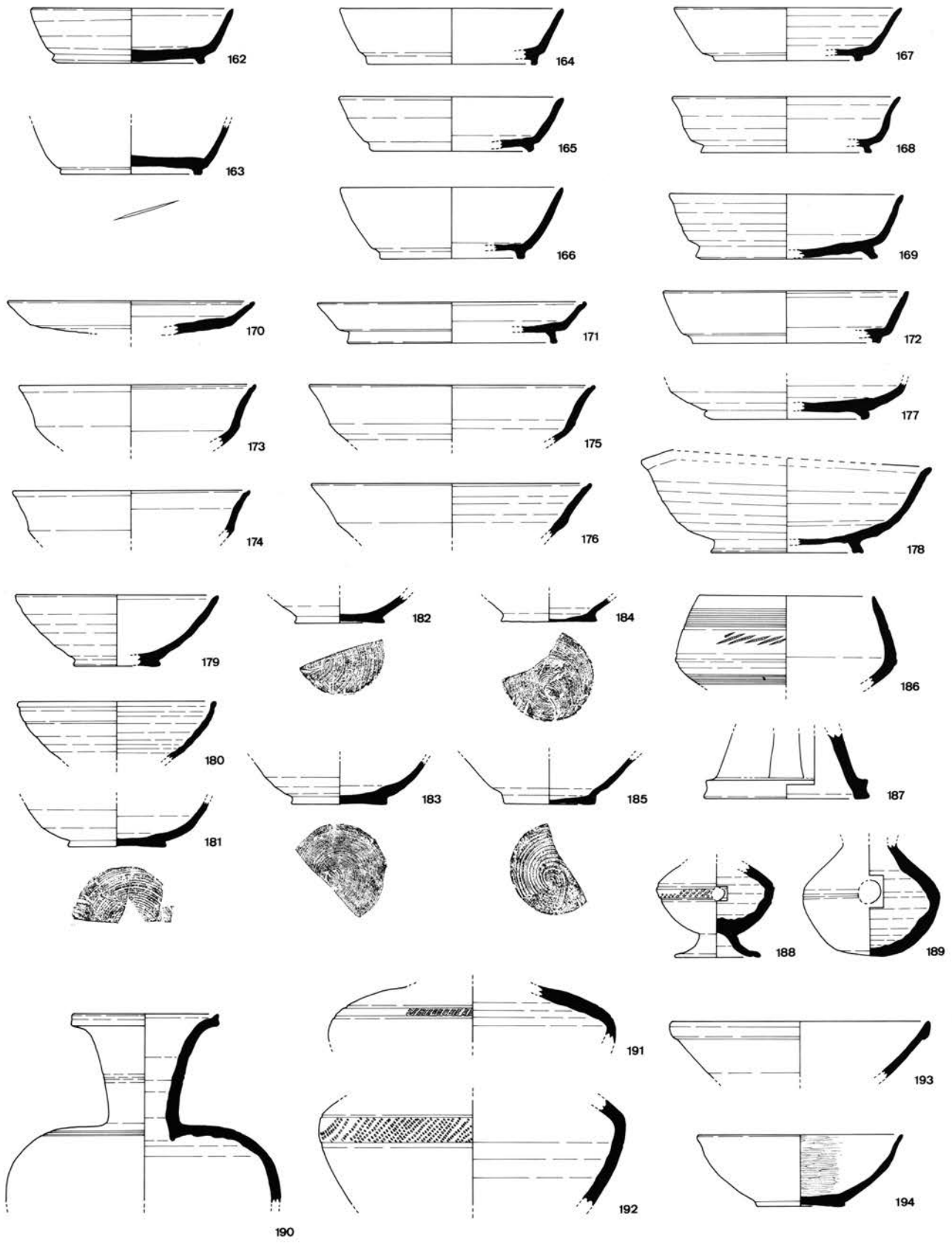
N地点包含層出土遺物実測図(2)



N地点包含層出土遺物実測図(3)

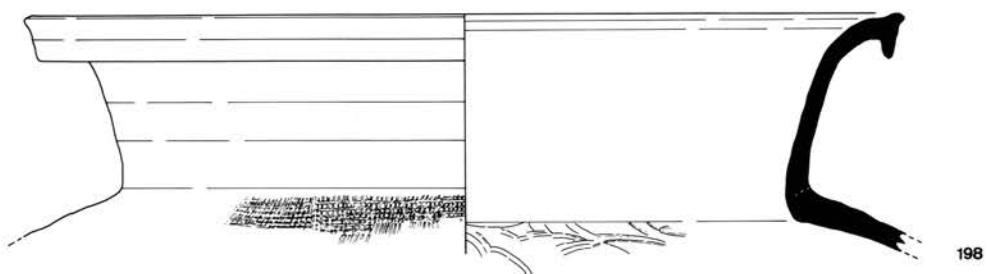
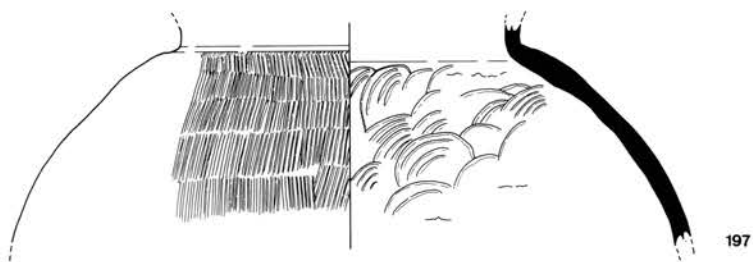
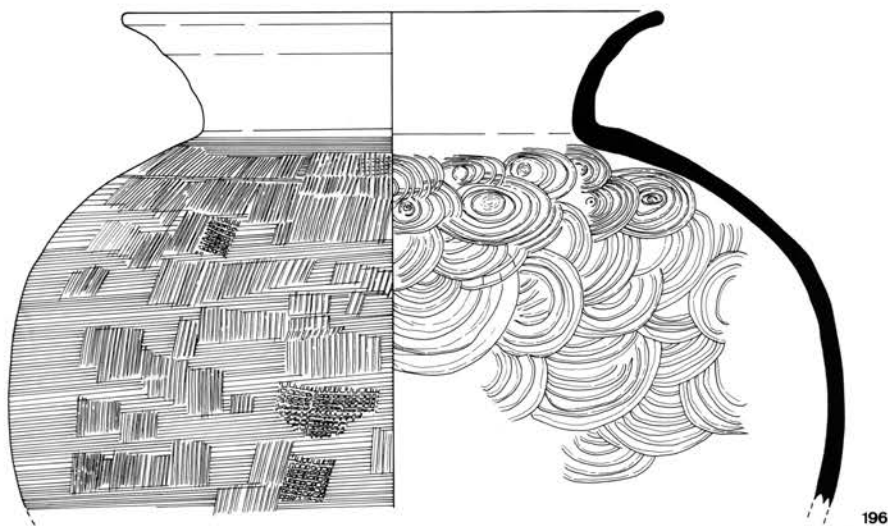
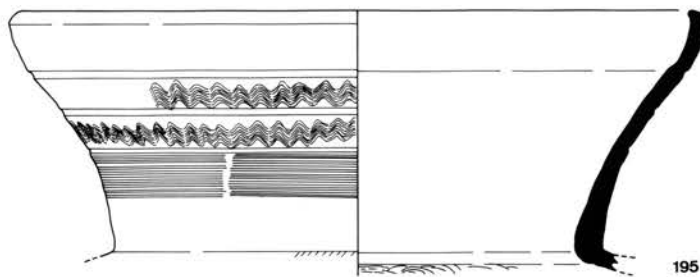


N地点包含層出土遺物実測図(4)



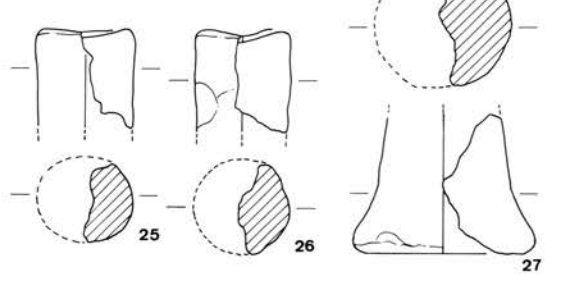

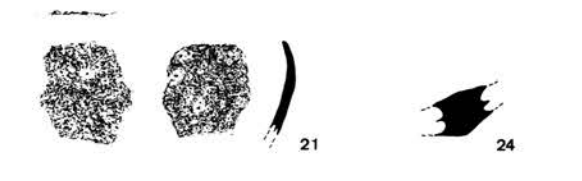
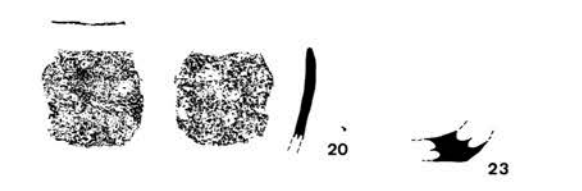
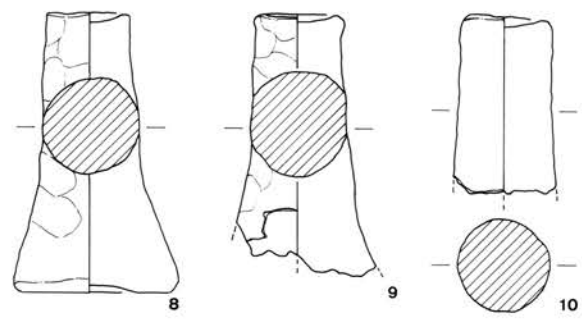
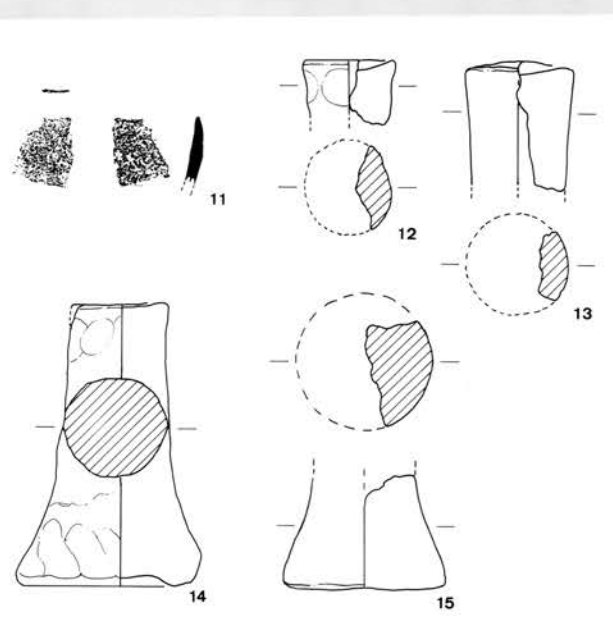

N地点包含層出土遺物実測図(5)






0 20cm

N地点包含層出土遺物実測図(6)



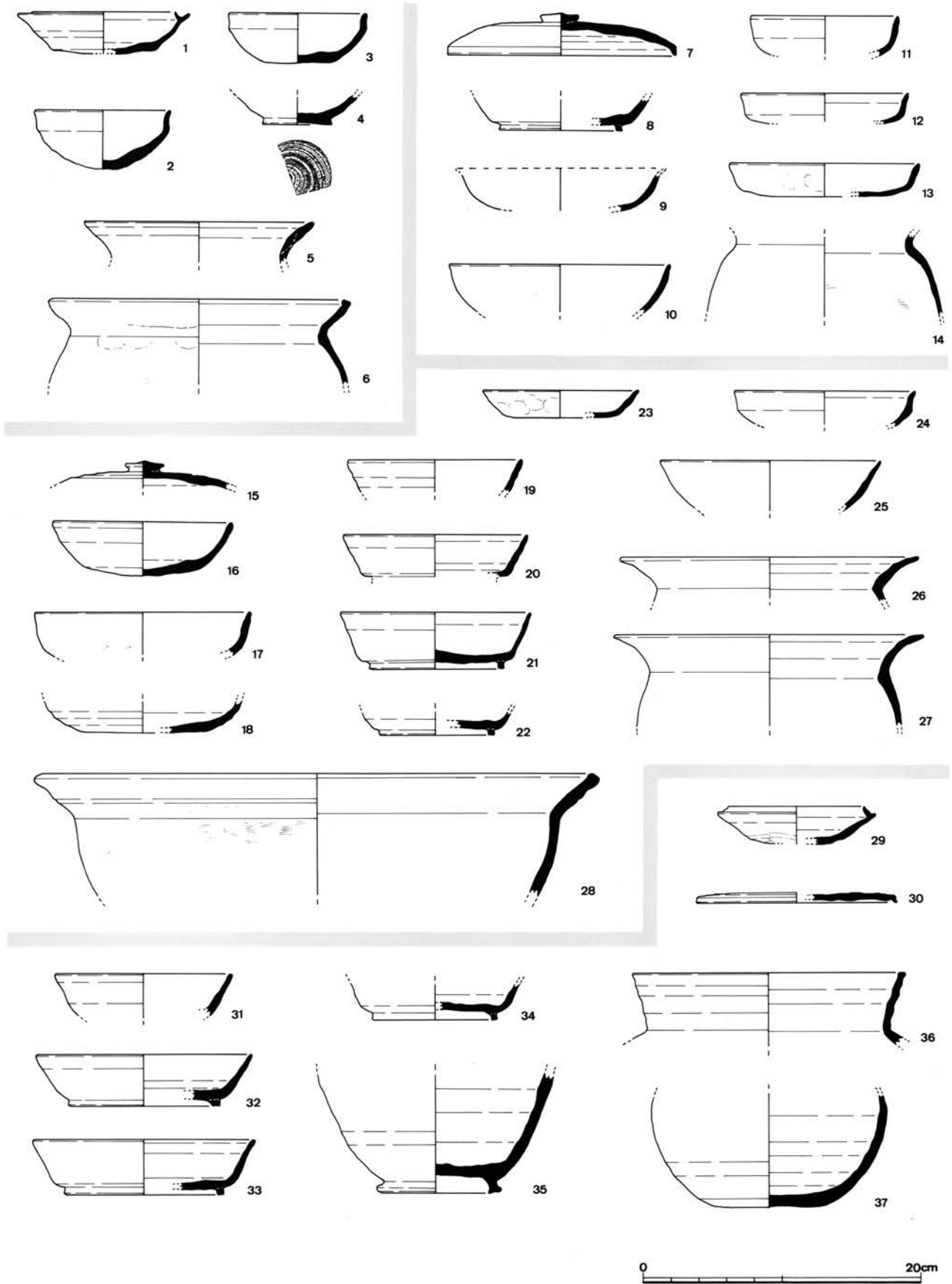
N地点出土製塩土器・製塩土器支脚実測図

1~4 ; SH12 5~10 ; SH19 11~15 ; SH22 16~18 ; SH20 19 ; SH23 20~27 ; SH14

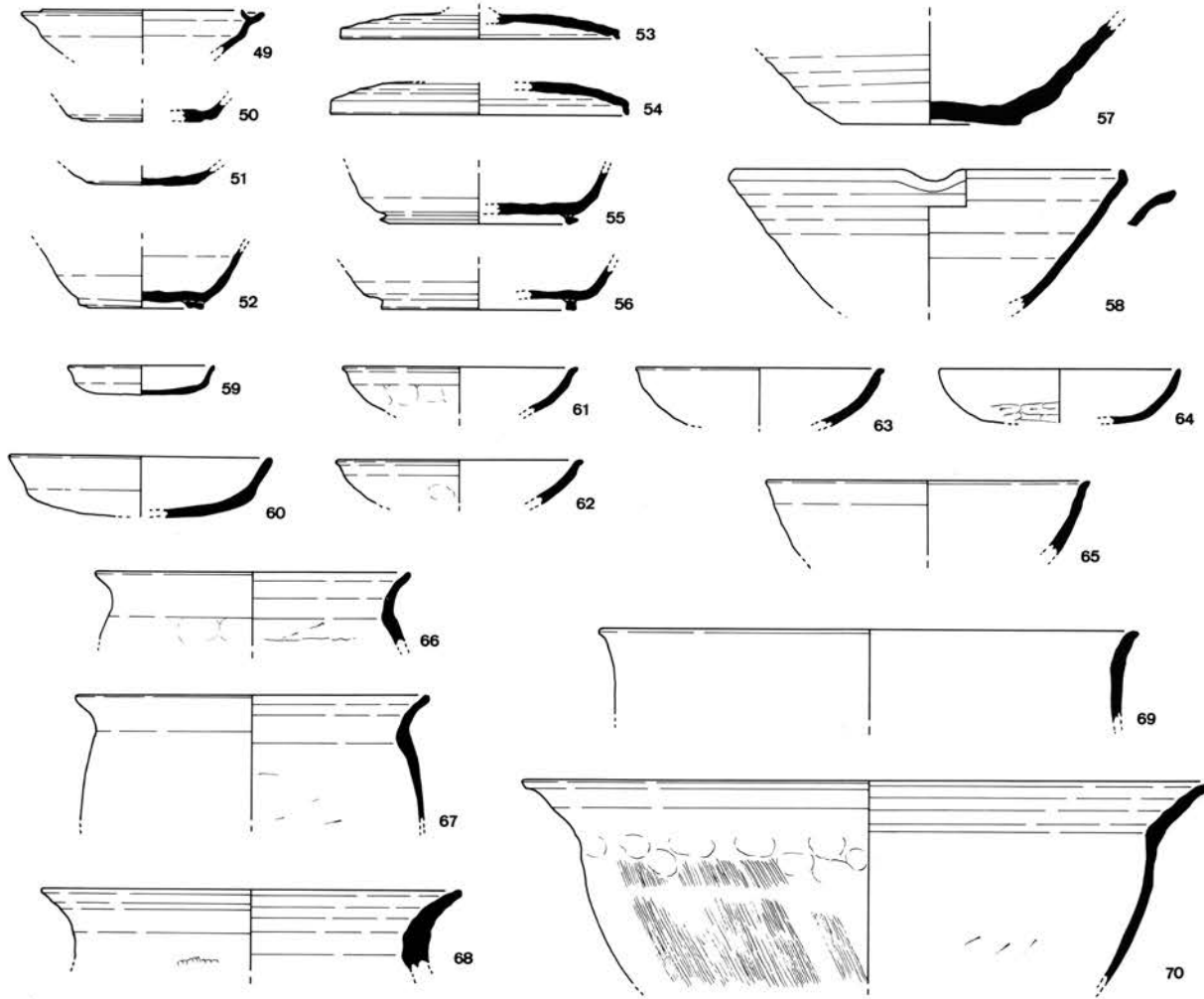
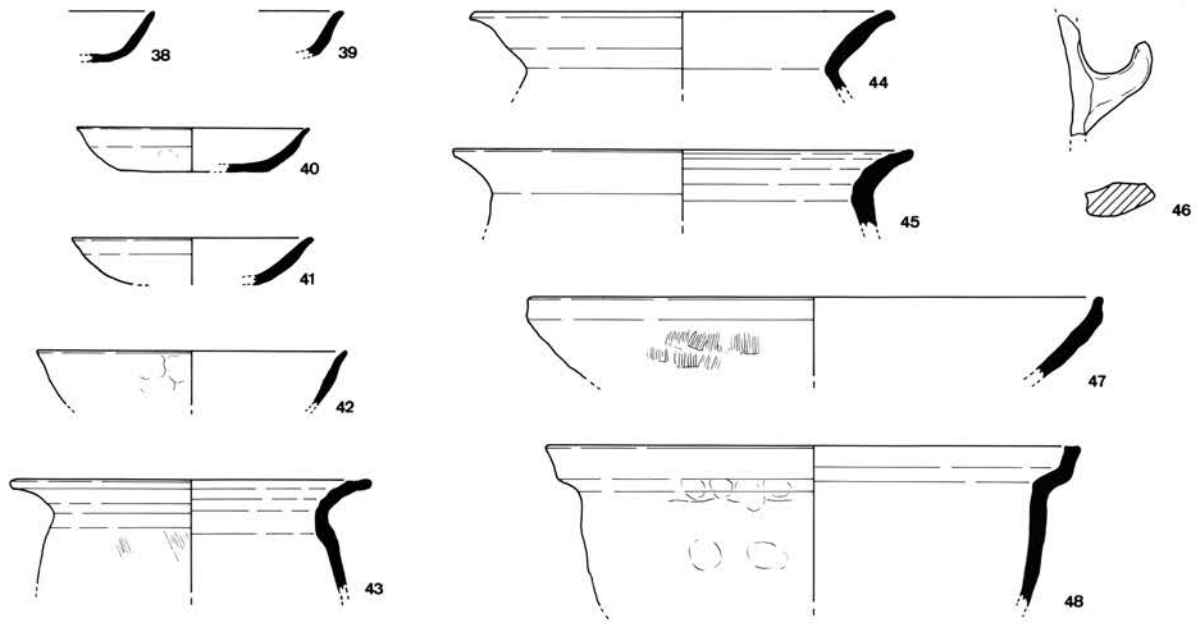


N地点・B地点出土製塩土器・製塩土器支脚実測図

1~8 ; N地点SH10・11 9~25 ; N地点包含層 26~28 ; B地点SH03



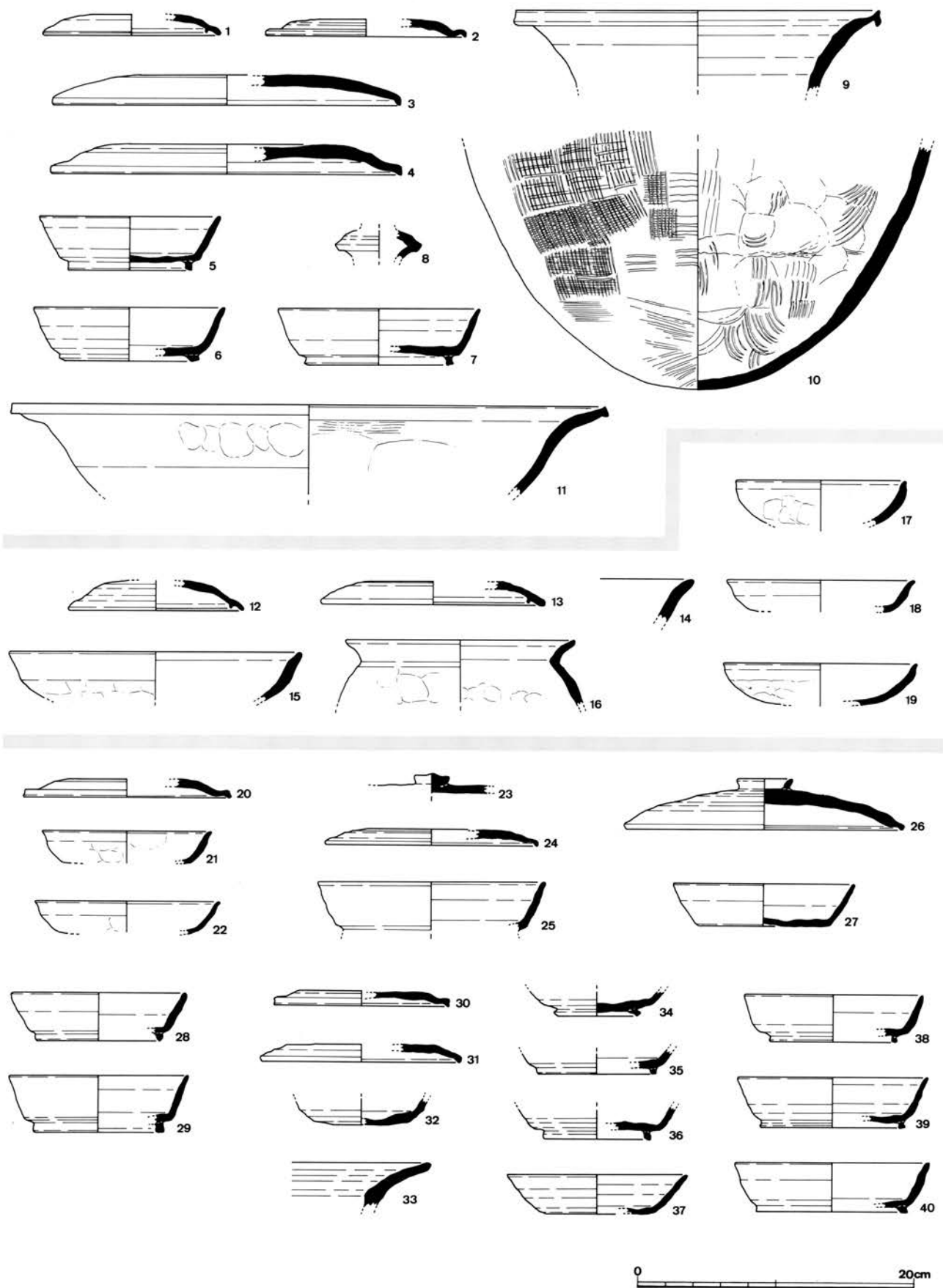
B地点テラス状遺構SH01~03、土坑SH04出土遺物実測図  
 1~6 ; SH01 7~14 ; SH02 15~28 ; SH03 29~37 ; SH04



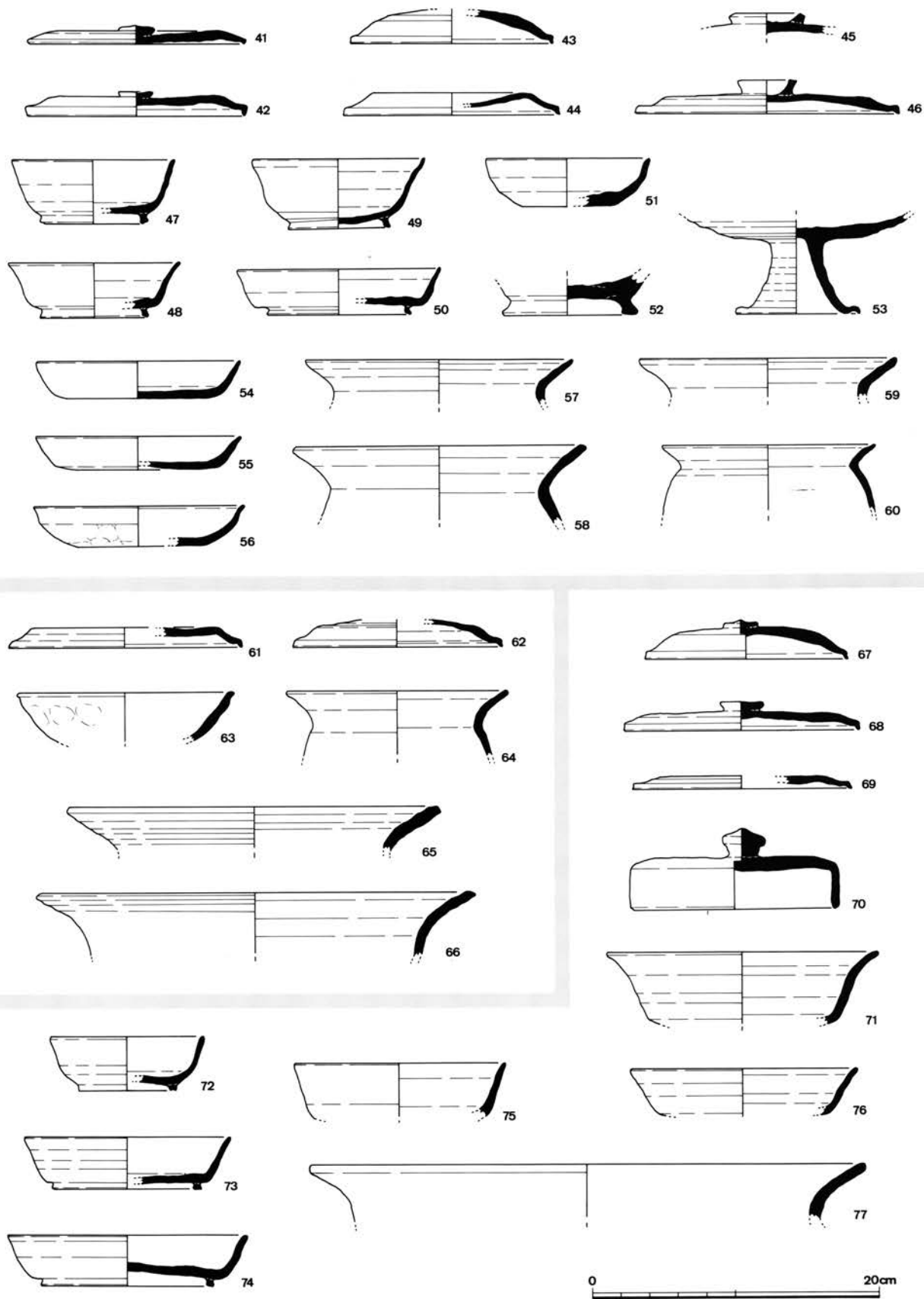
0 20cm

B地点土坑SH04、包含层出土遗物实测图

38~48; SH04 49~70; 包含层

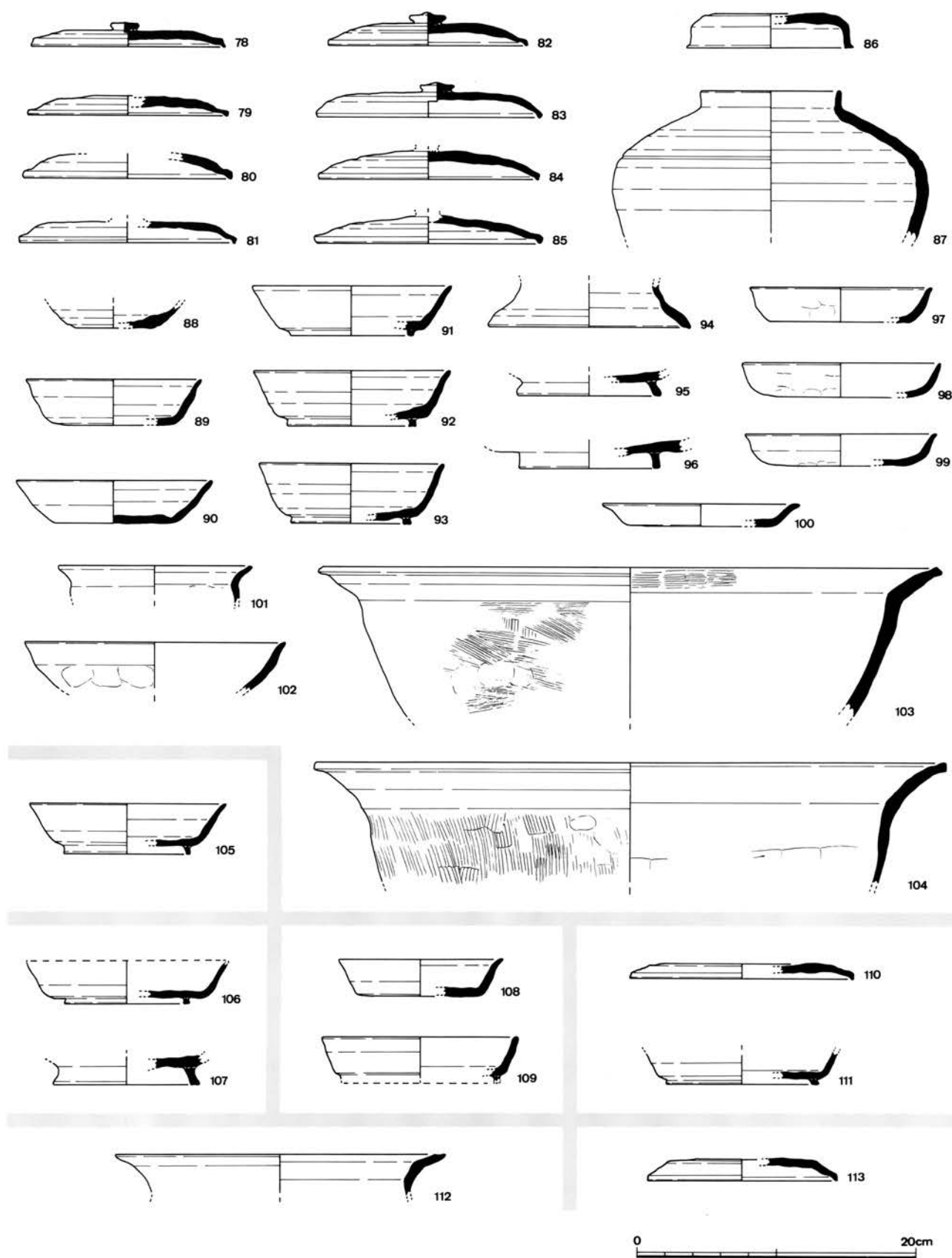


A-1 地点テラス状遺構SH03、掘立柱建物跡SB01・02ほか出土遺物実測図  
 1~11; SH03、SB01、SA01 12~19; SB02 20~40; 各柱穴(観察表参照)



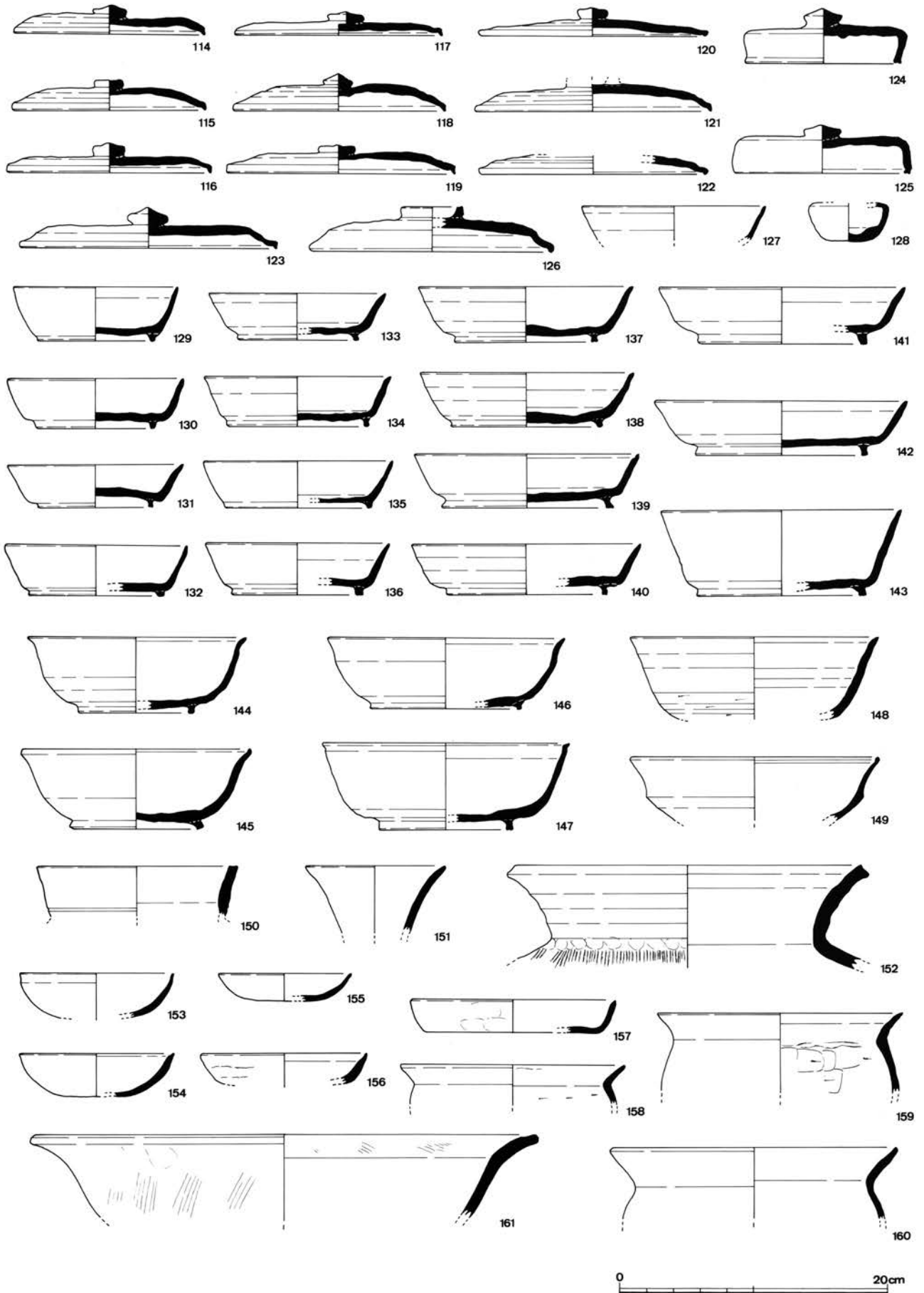
A-1 地点竖穴式住居跡SH04・05、溝SD01出土遺物実測図

41~60; SH04 61~66; SH05 67~77; SD01

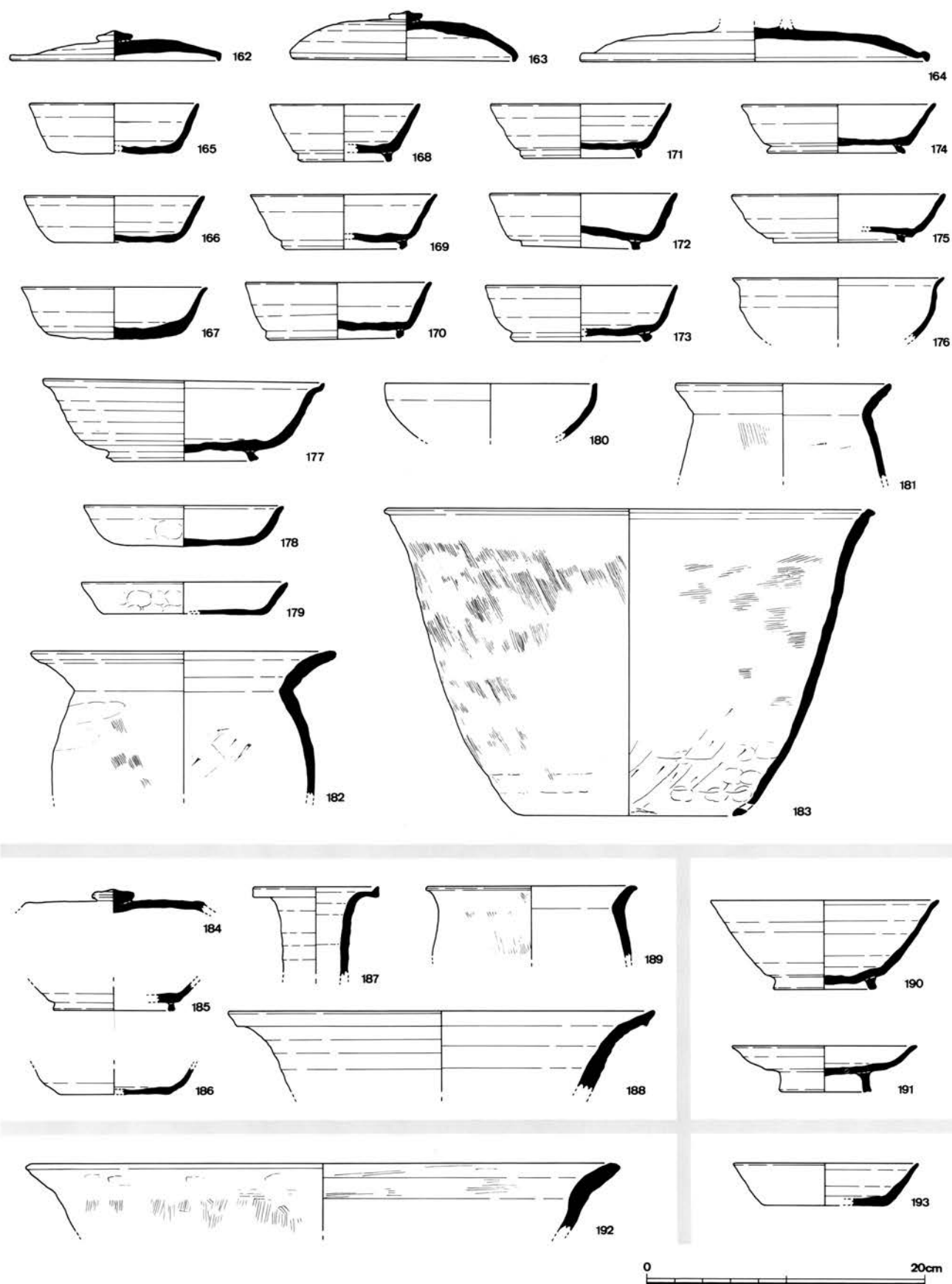


A-1 地点テラス状遺構SH08、A-3 地点不明遺構ほか出土遺物実測図  
 78~104 ; SH08 105 ; SH06 106・107 ; SH12 108・109 ; SH11  
 110・111 ; SK01 112 ; SH02 113 ; SH10

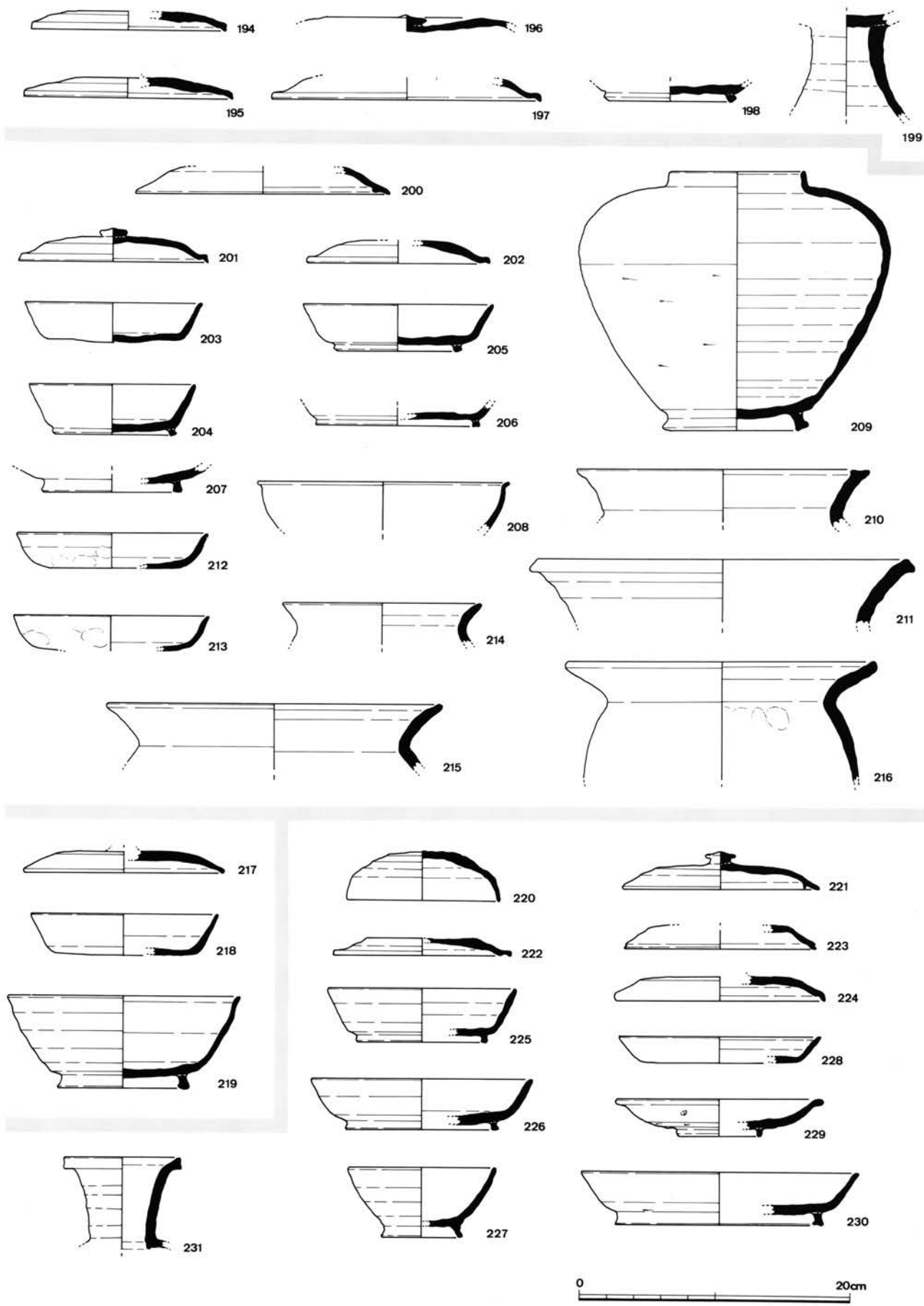




A-1 地点竖穴式住居跡SH01出土遺物実測図



A-1 地点土坑SH09、A-3 地点SK05ほか出土遺物実測図  
 162~183 ; SH09 184~188 ; SK09 190・191 ; SK05 192 ; SK11 193 ; SK06




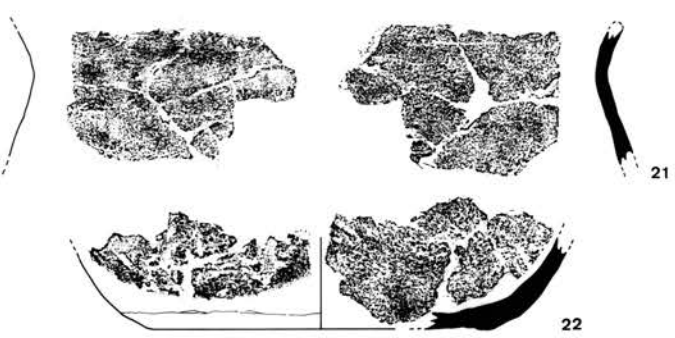
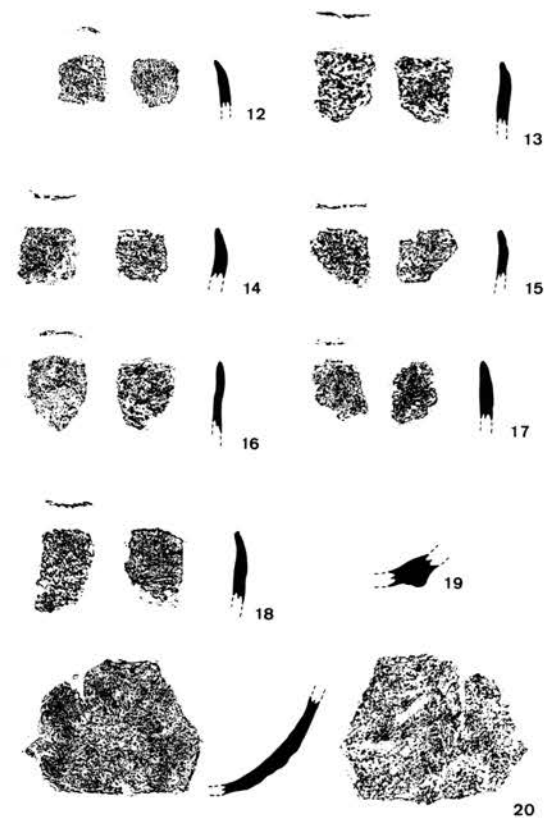
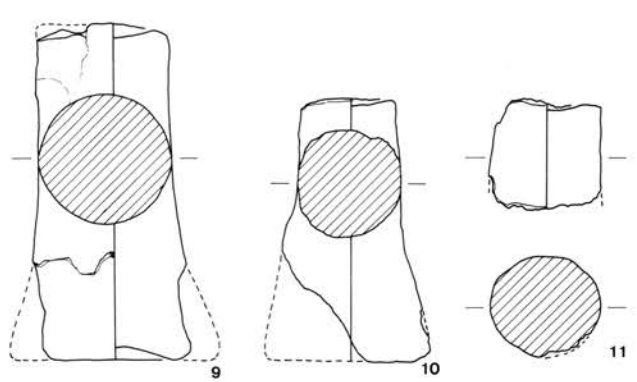
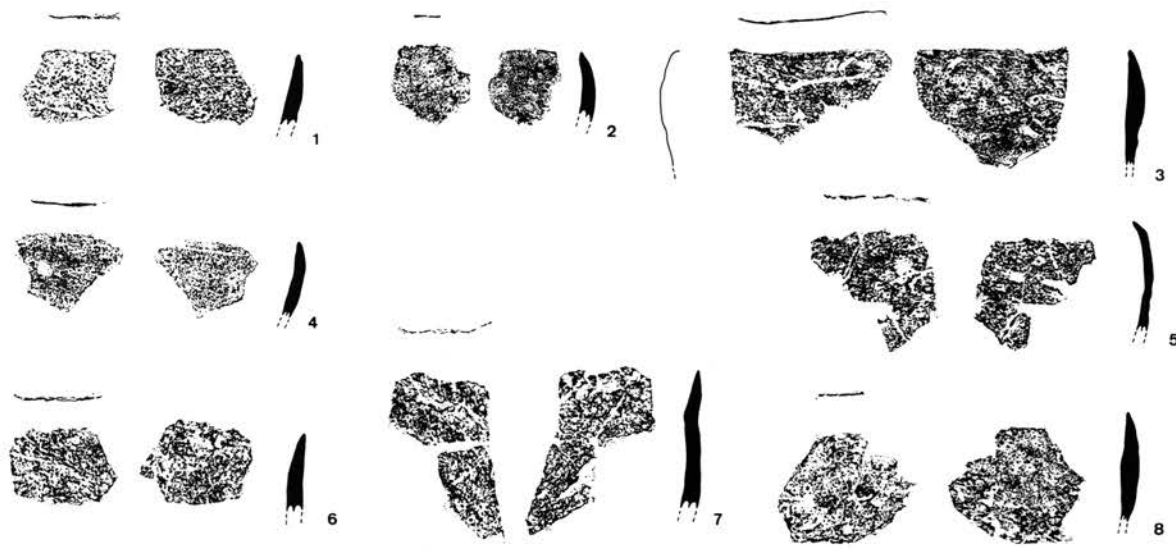
A-1 地点溝SD02、包含層出土遺物実測図

194~199 ; S D02

200~216 ; A-1 地点包含層

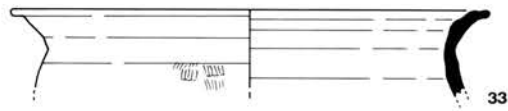
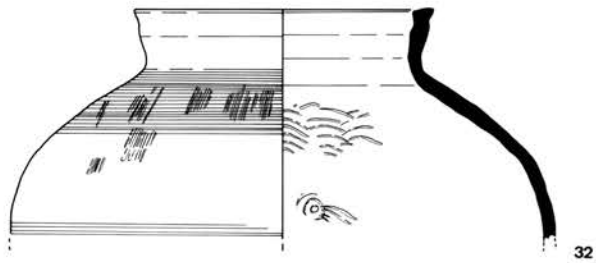
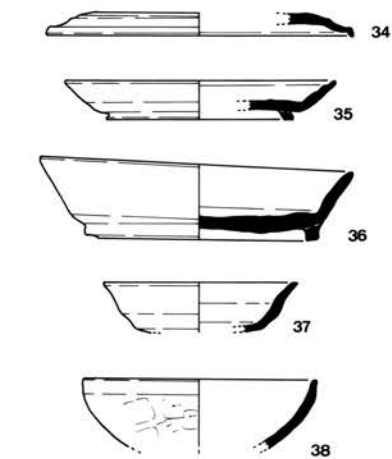
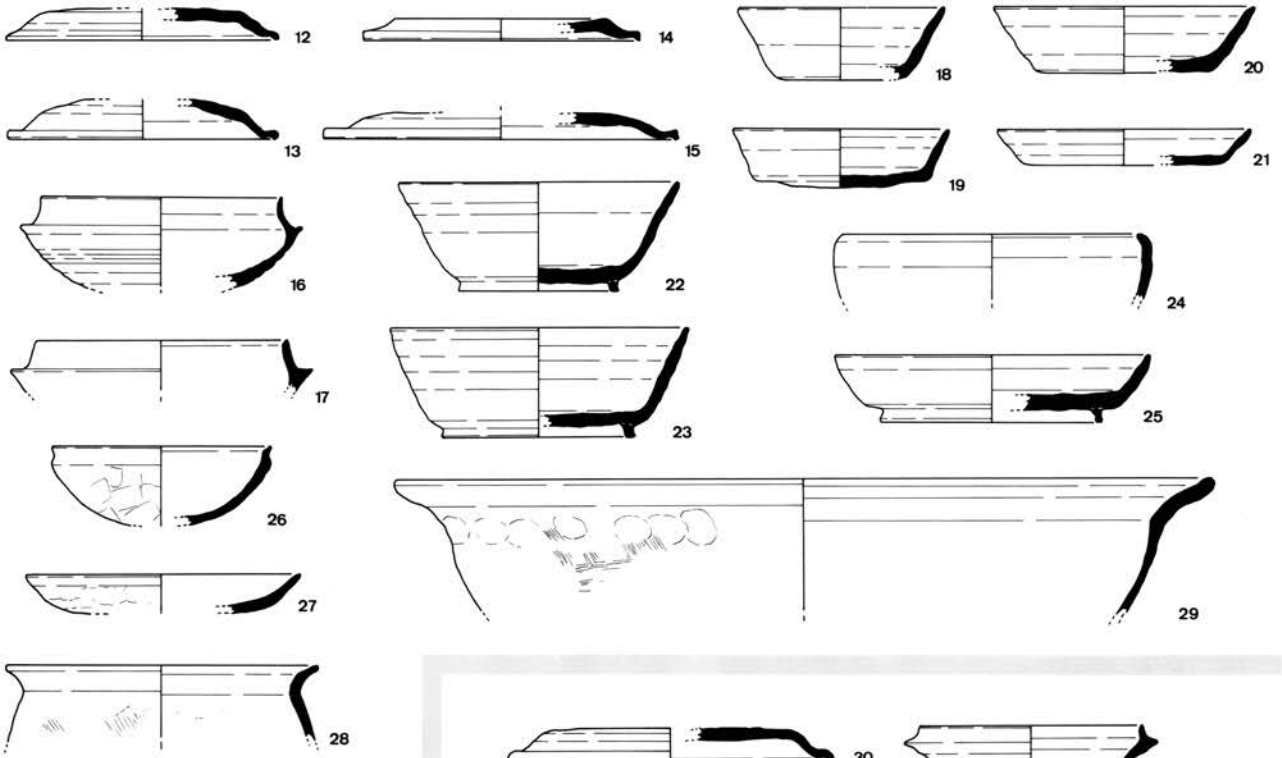
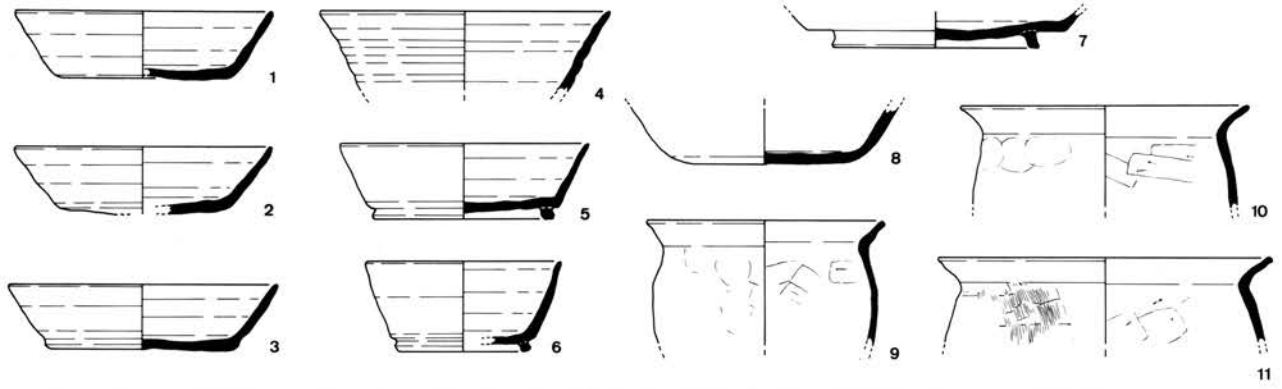
217~219 ; A-2 地点包含層

220~231 ; A-3 地点包含層




A地点出土製塩土器・製塩土器支脚実測図

1~8;各柱穴 9~11; SH01 12~20; SH04 21~27; SH08

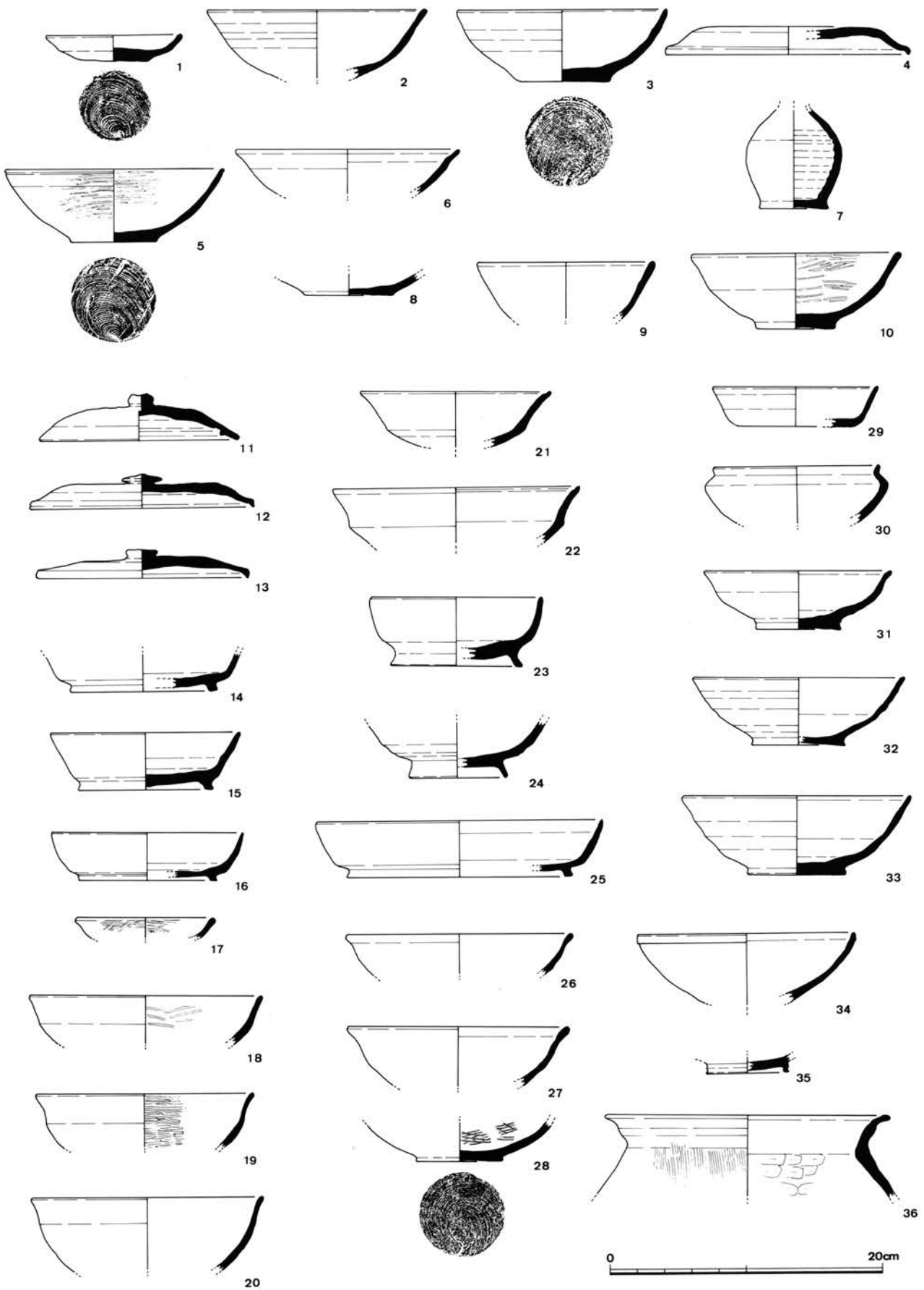


〇-1地点製塩炉群1出土遺物実測図

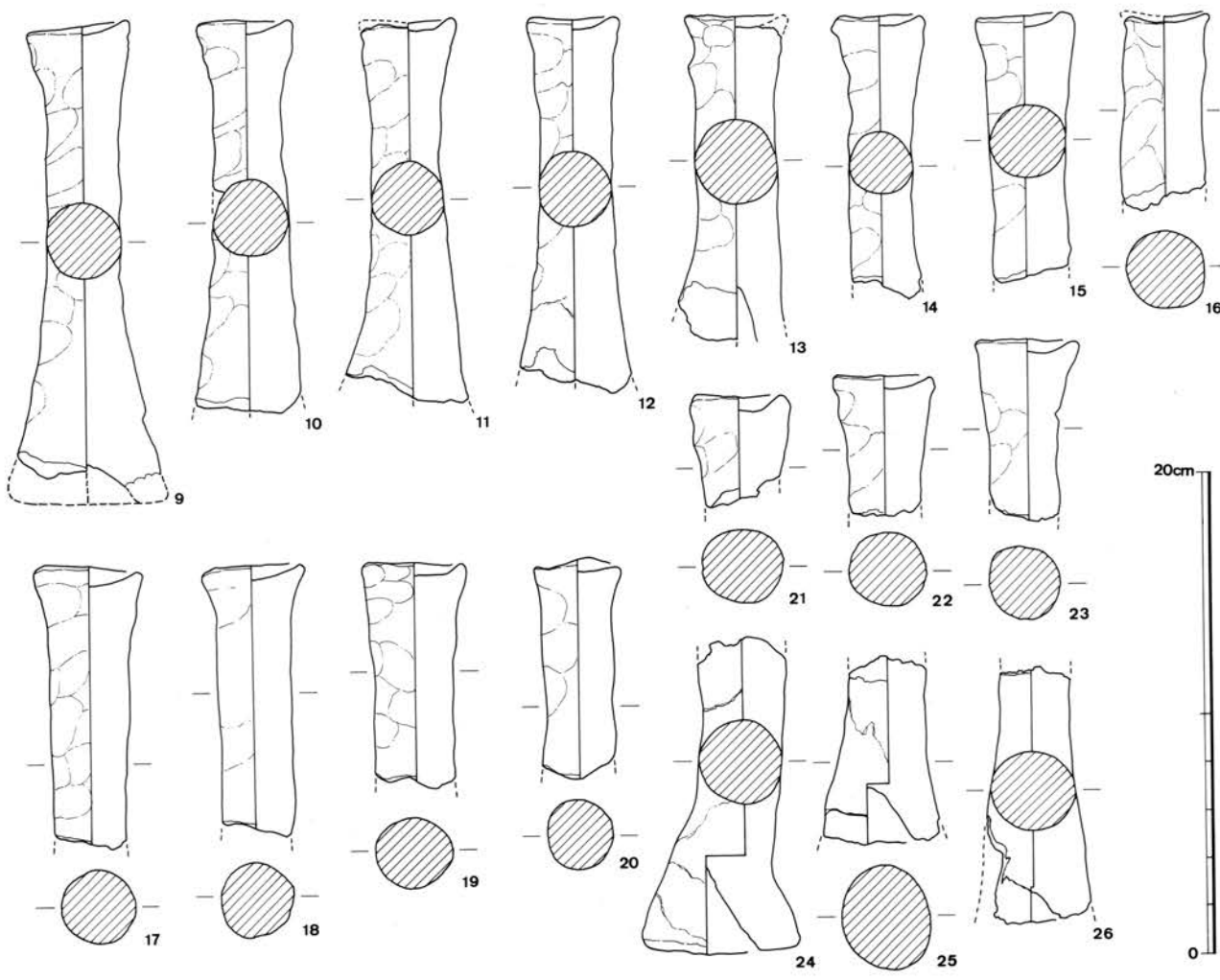
1~11; 製塩炉4 12~29; 製塩炉1 30~33; 製塩炉2 34~38; 製塩炉3



〇-1 地点製塩炉群4 出土製塩土器実測図

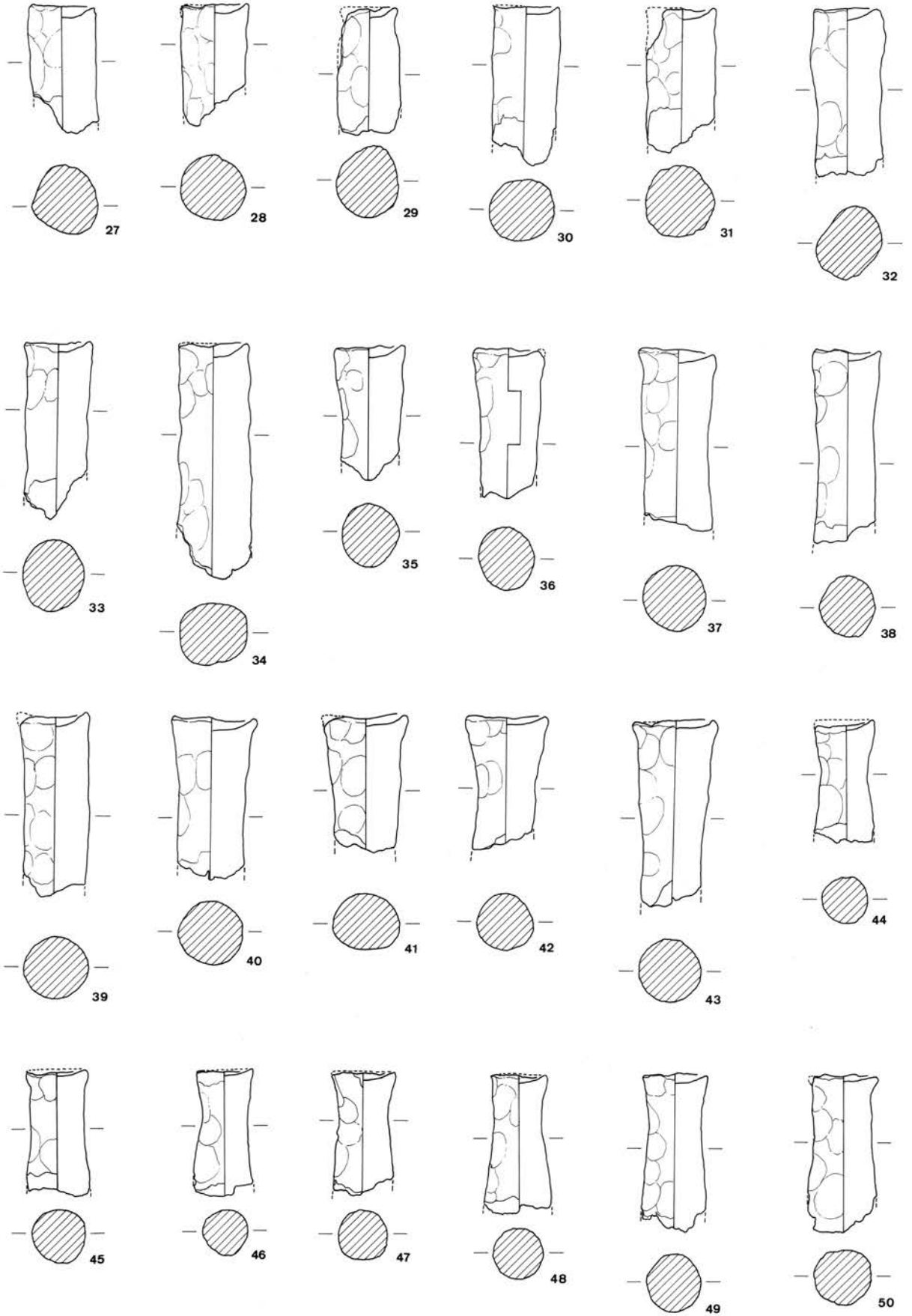


〇-1 地点製塩炉群4・鍛冶炉群遺構および包含層出土遺物実測図

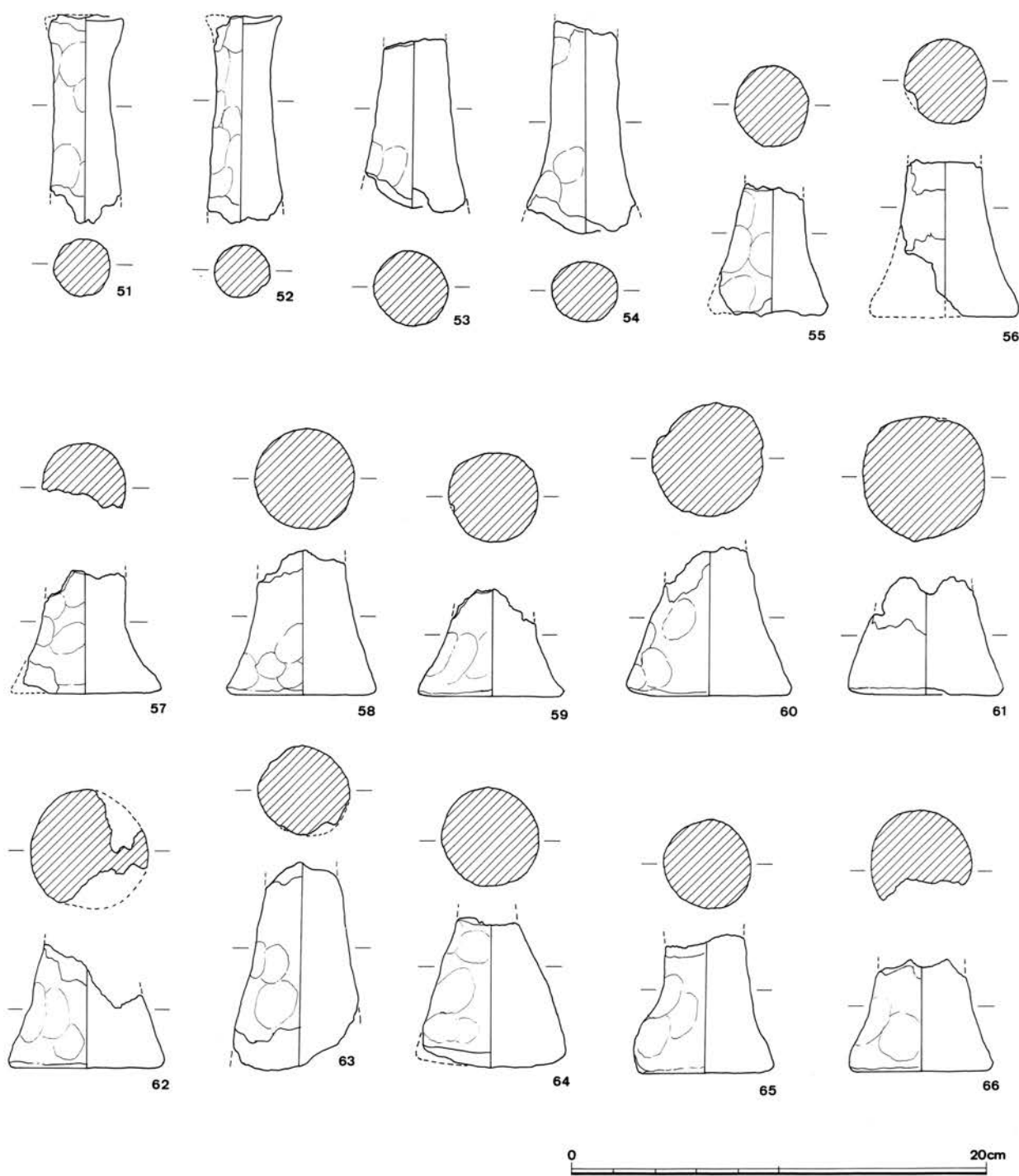


〇-1 地点製塩炉群4・鍛冶炉群周辺出土製塩土器・製塩土器支脚実測図(1)

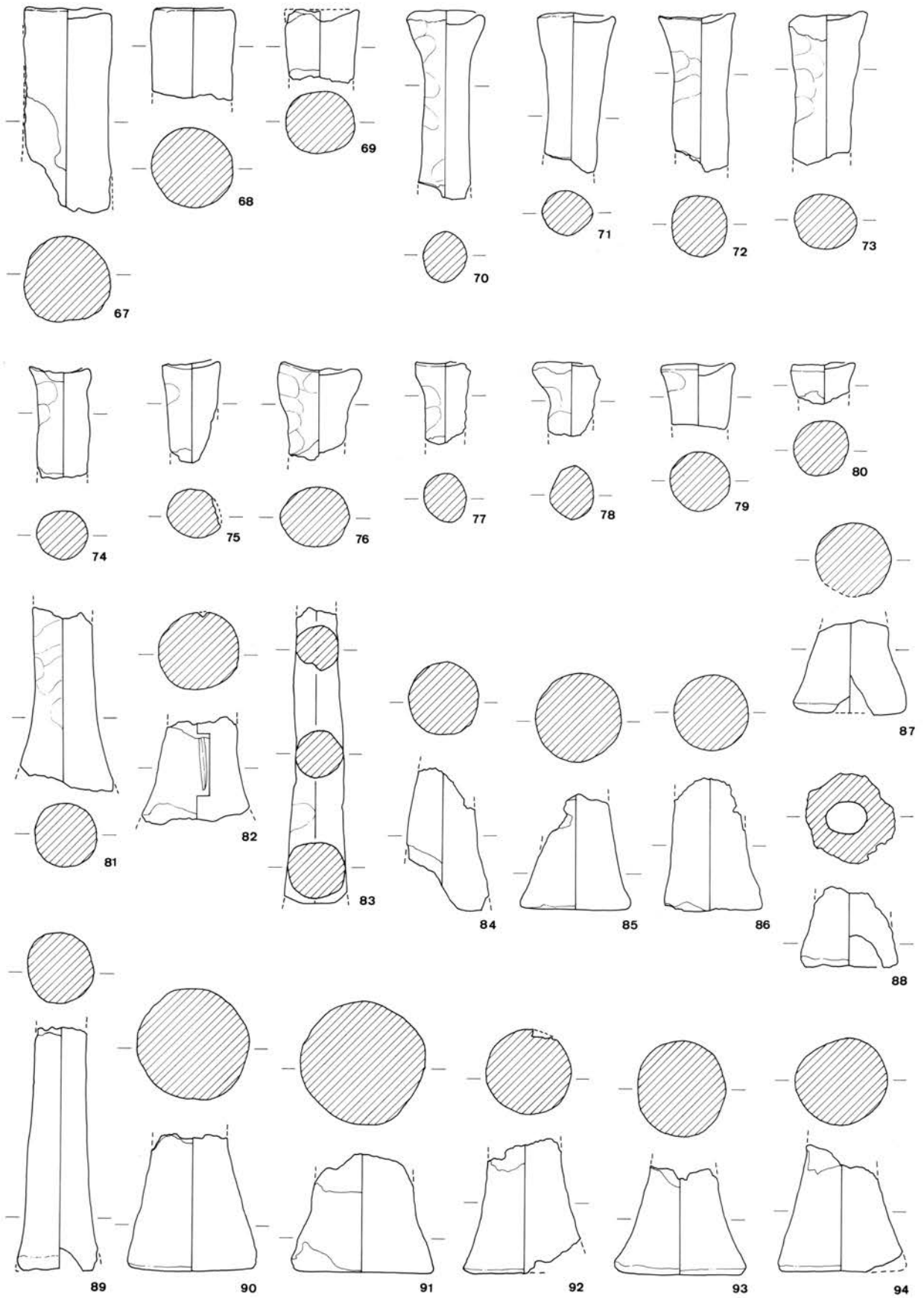




〇-1地点製塩炉群4・鍛冶炉群周边出土製塩土器支脚实测图(2)

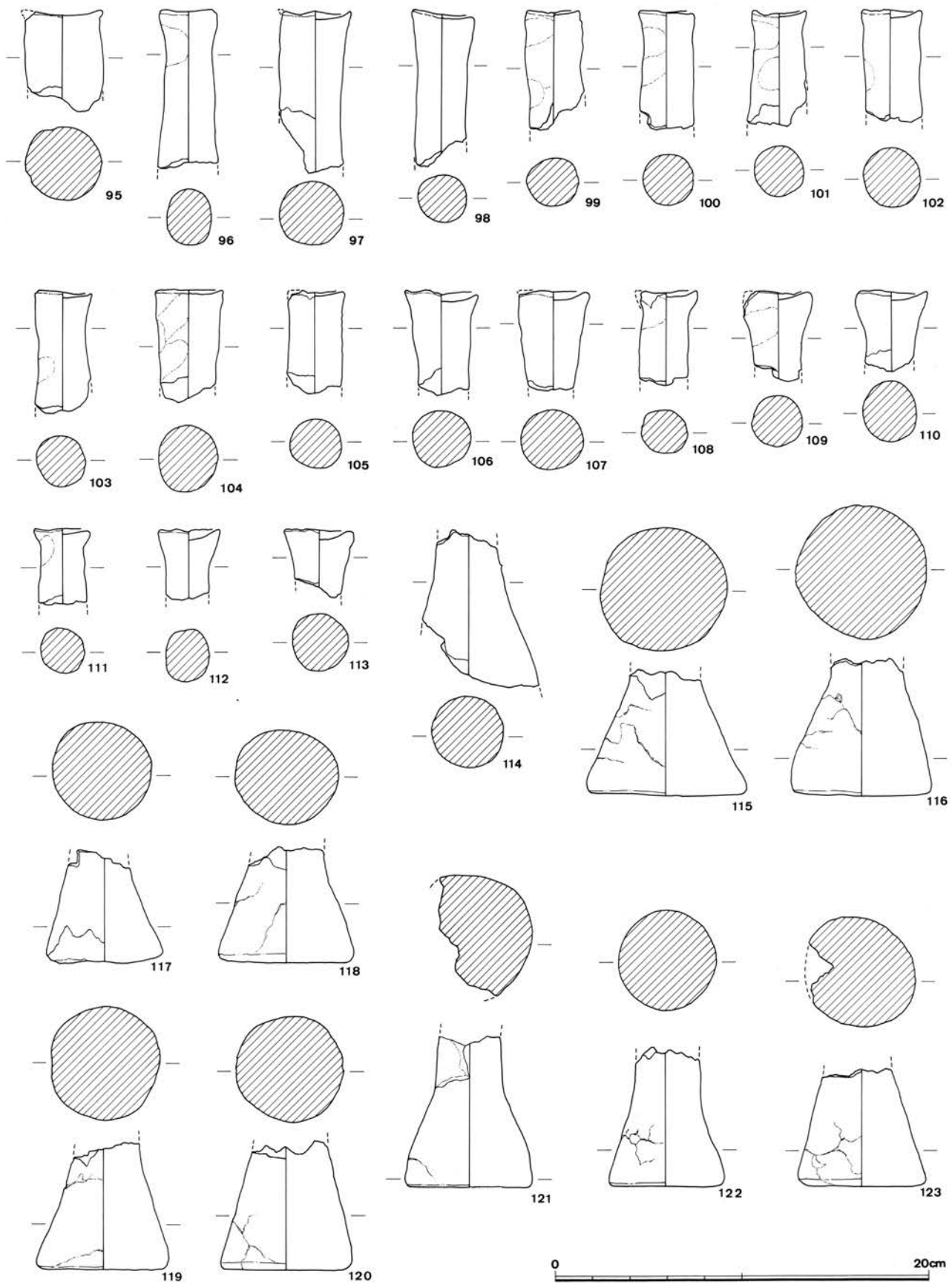


0-1 地点製塩炉群4・鍛冶炉群周辺出土製塩土器支脚実測図(3)

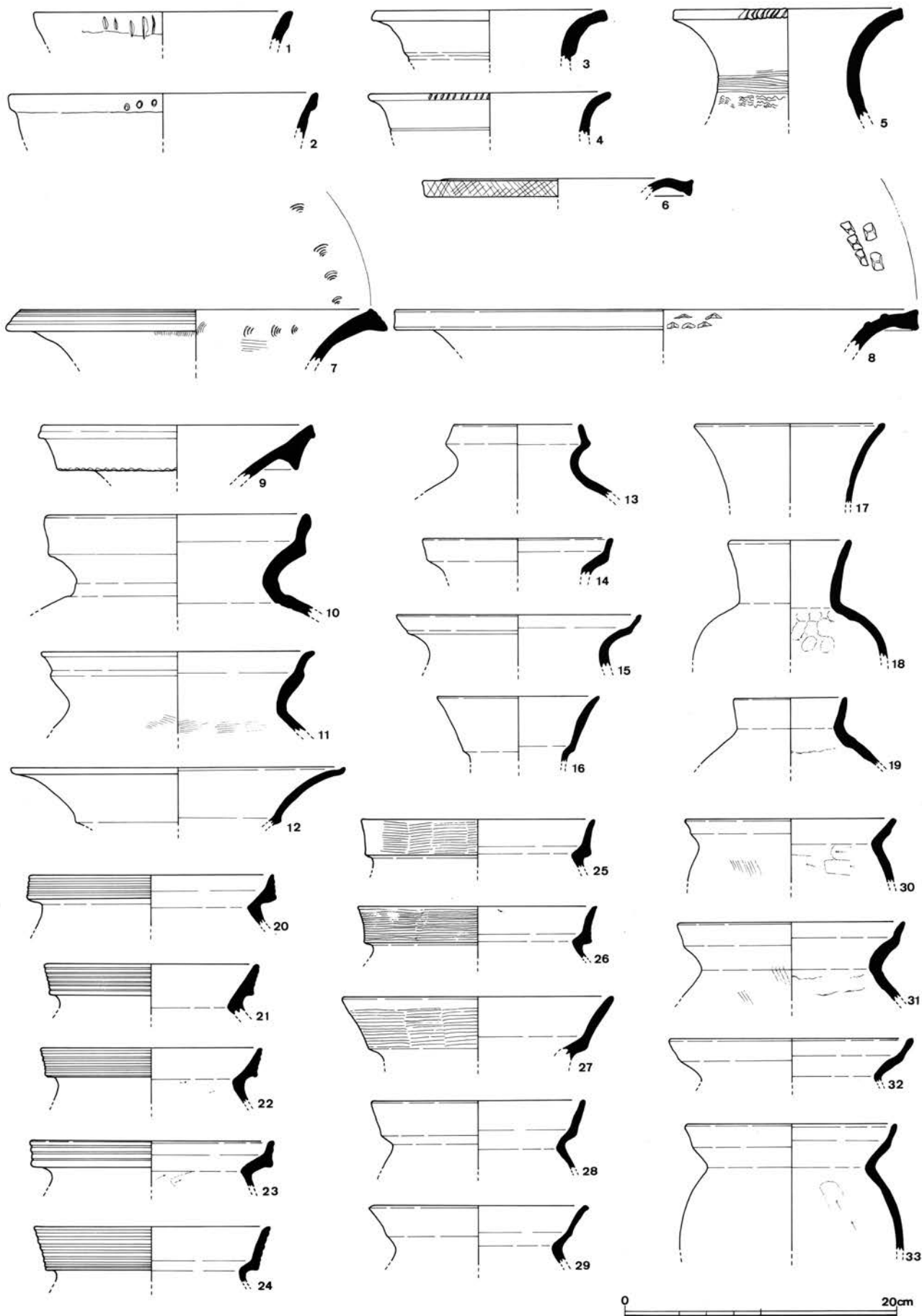


0 20cm

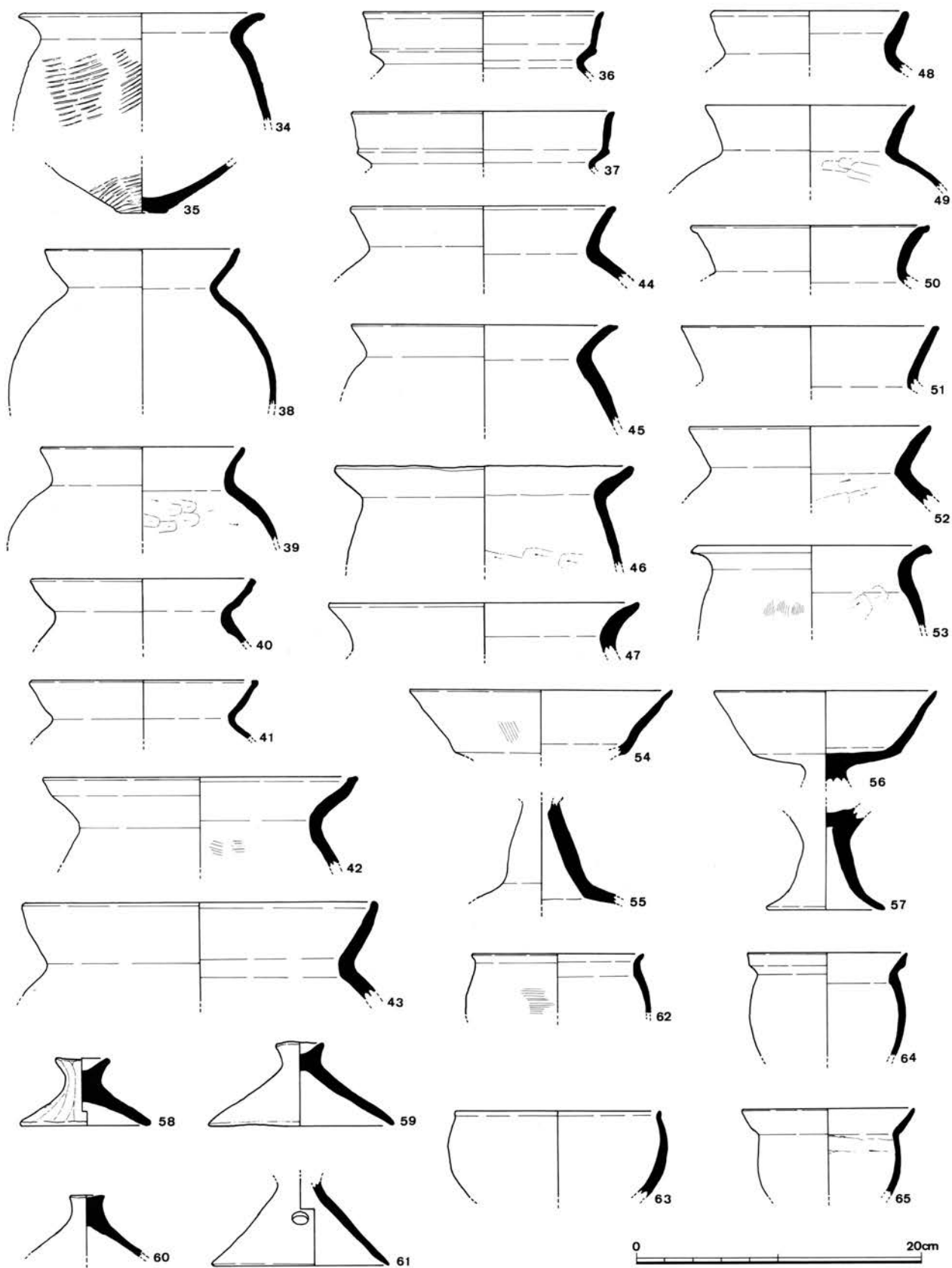
○-1 地点製塩炉群4・鍛冶炉群周辺出土製塩土器支脚実測図(4)



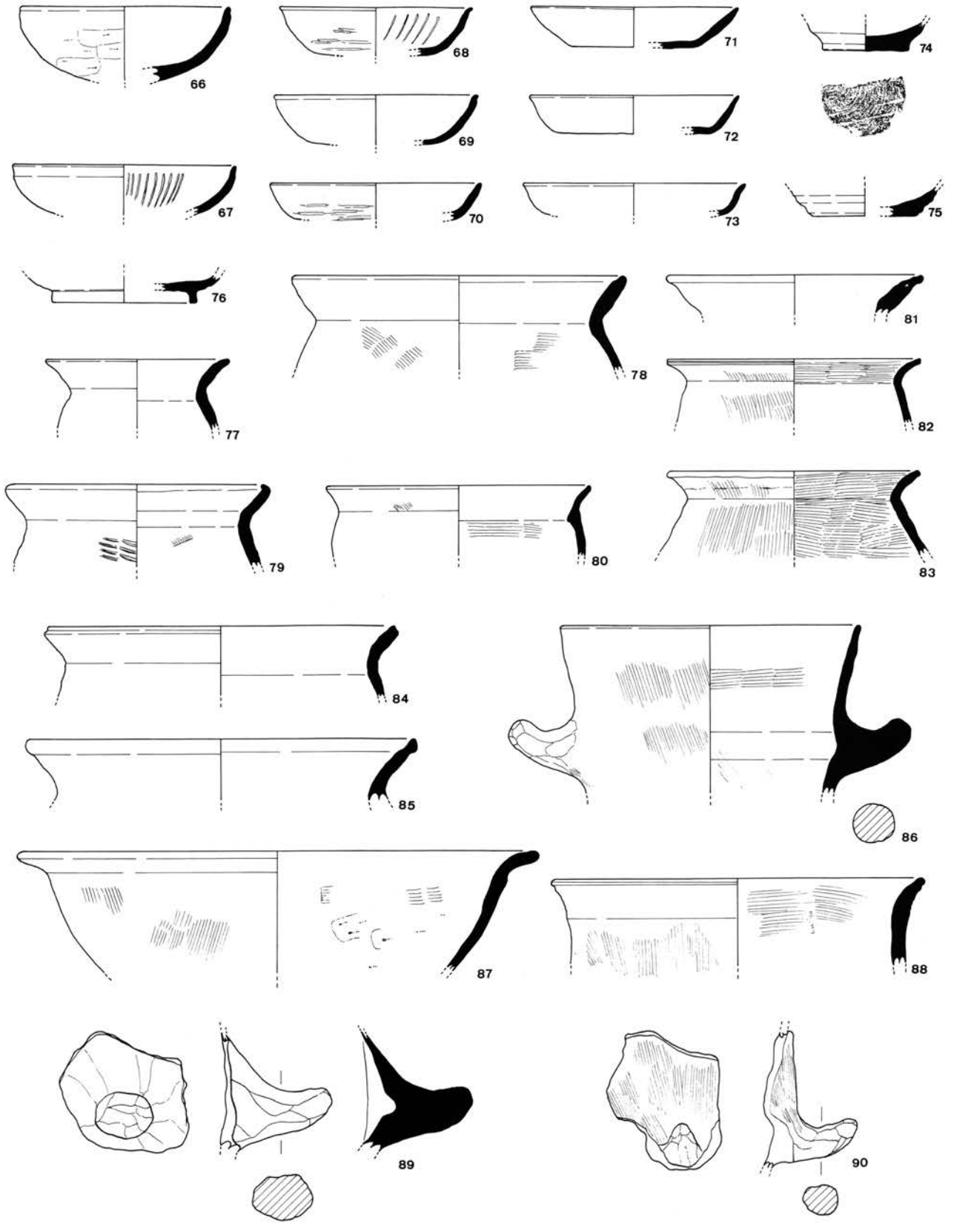
○-1 地点製塩炉群 4・鍛冶炉群周边出土製塩土器支脚実測图(5)



0-1 地点海滨部出土遺物実測図(1)

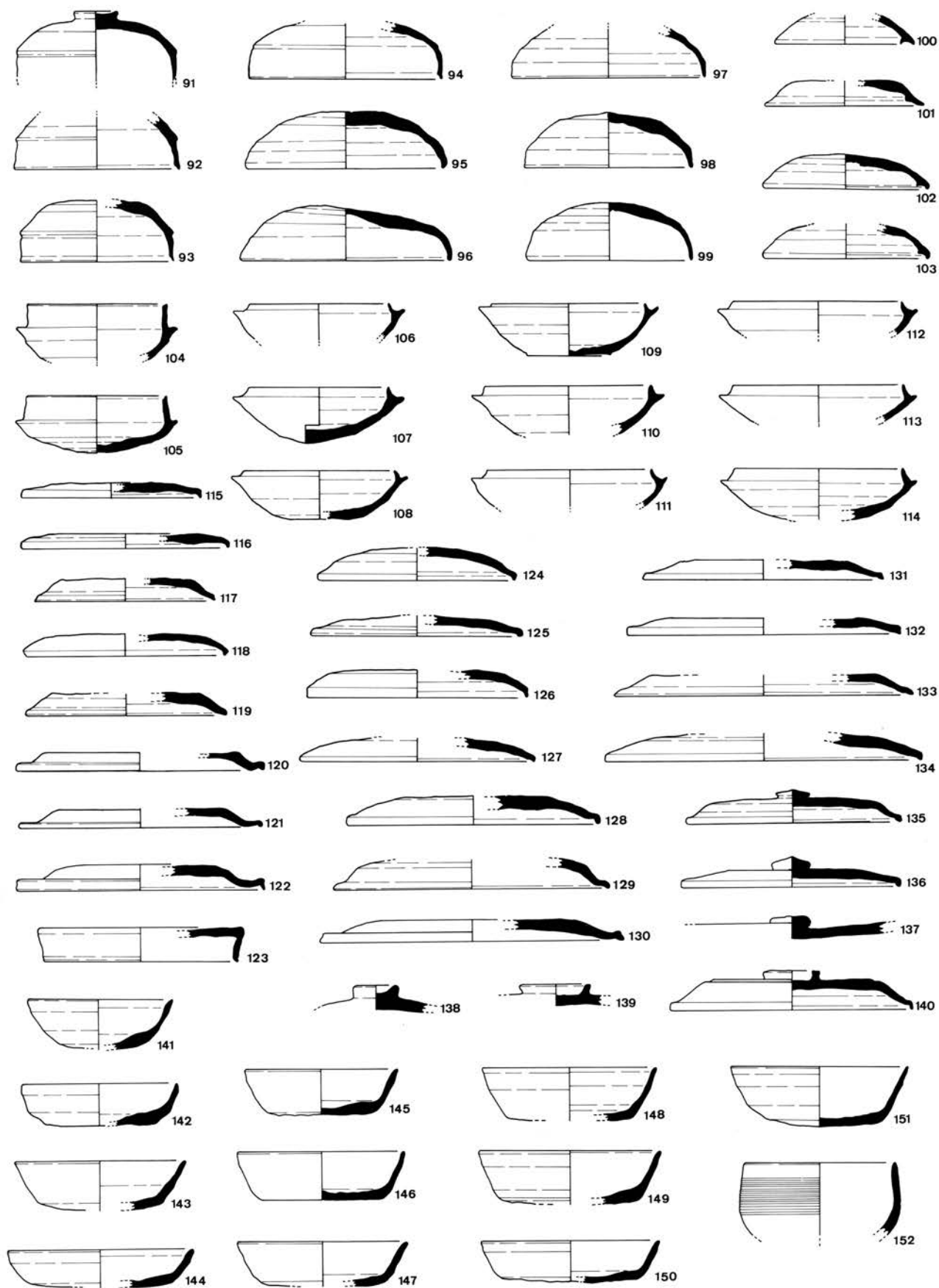


〇-1 地点海滨部出土遺物実測図(2)



0 20cm

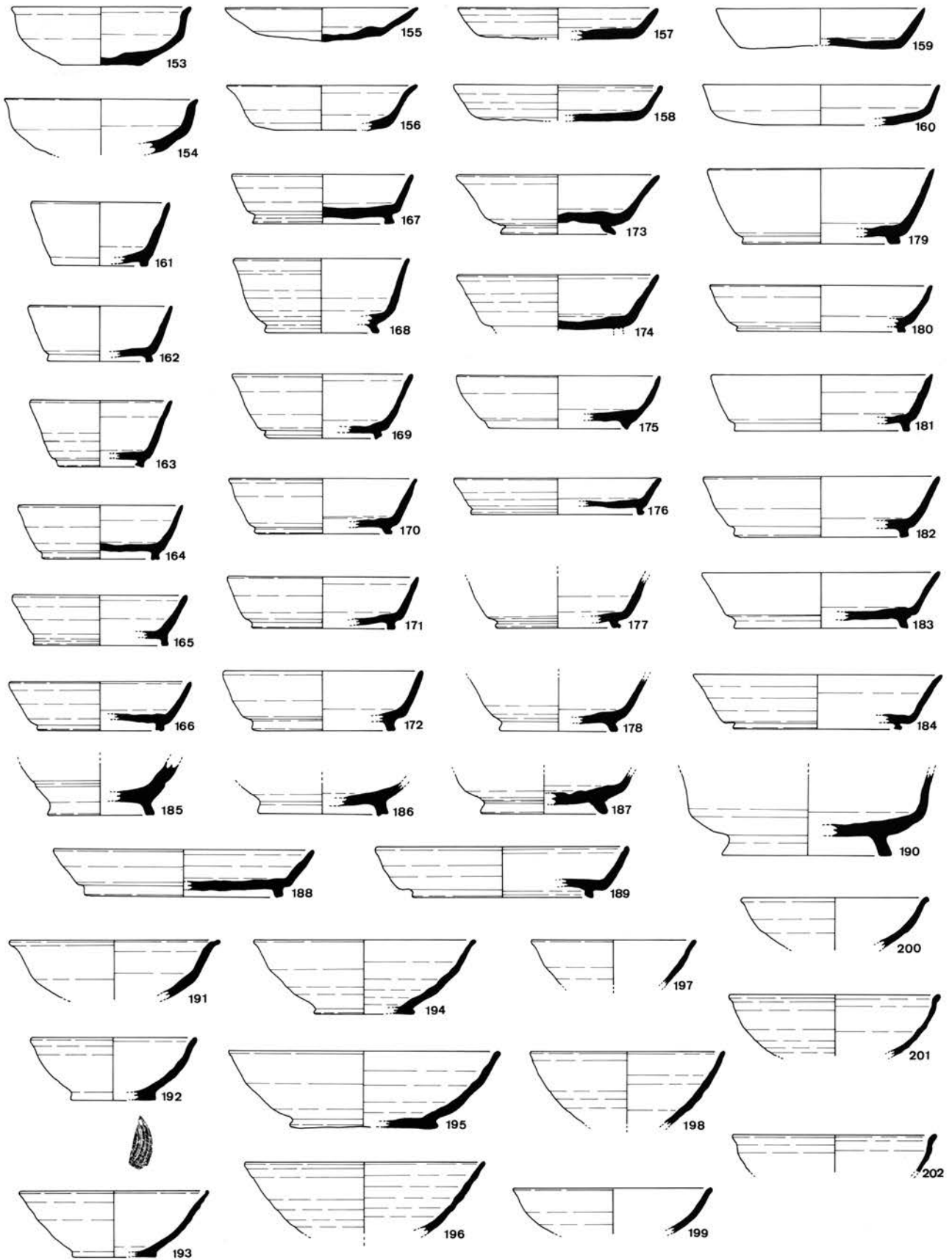
0-1 地点海滨部出土遗物实测图(3)



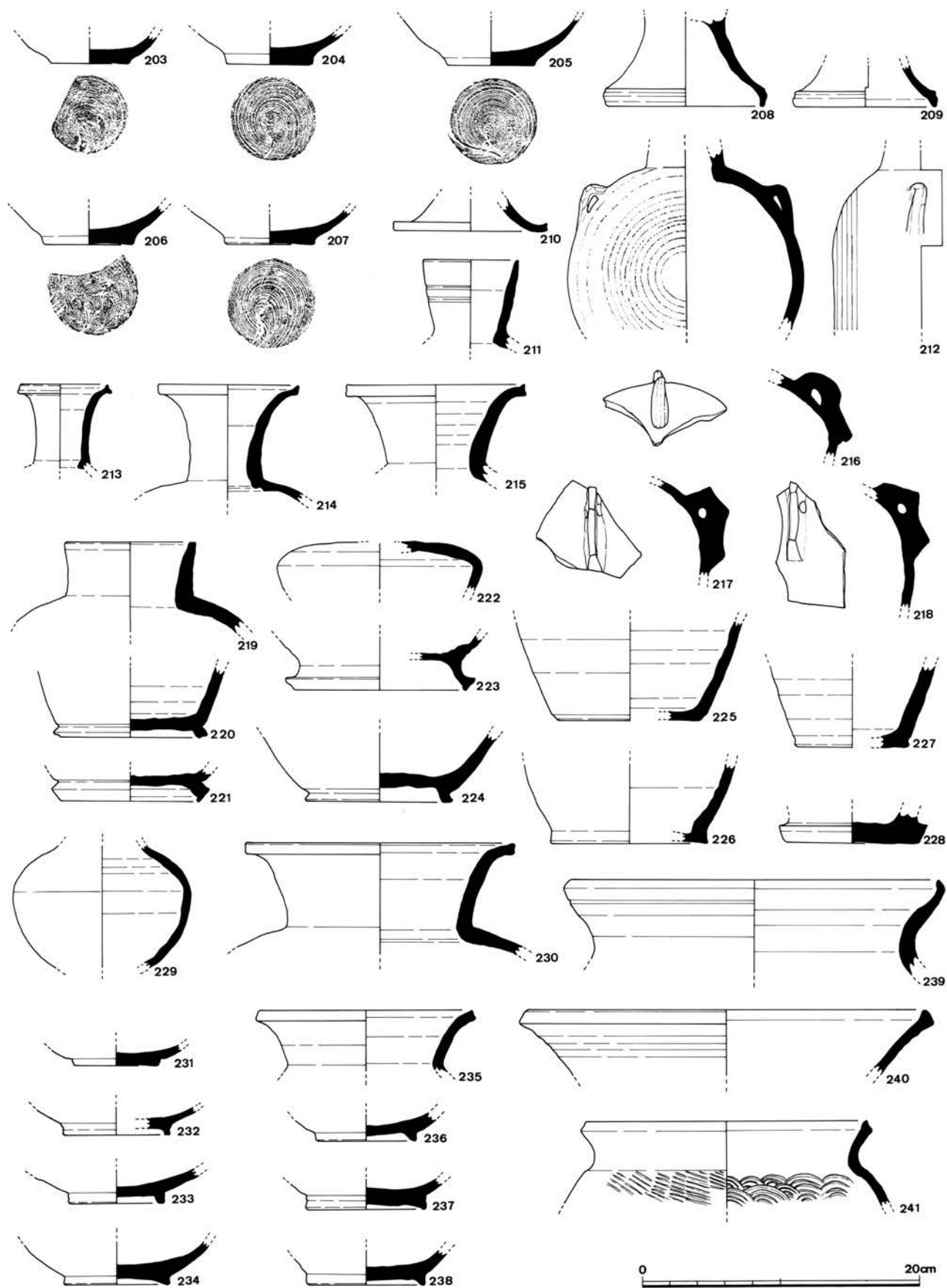
0 20cm

○-1 地点海滨部出土遺物実測図(4)






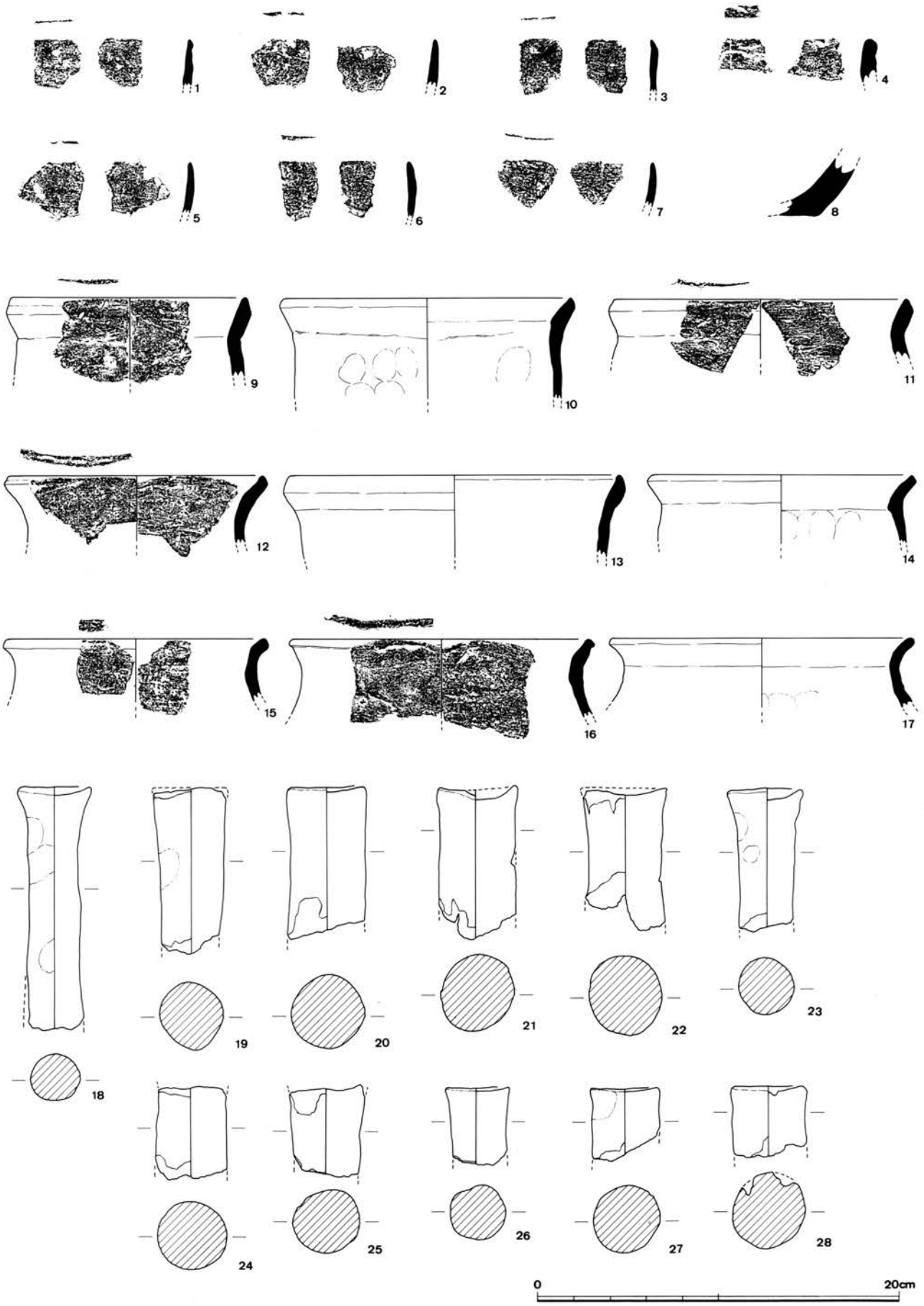
0-1 地点海滨部出土遺物実測図(5)



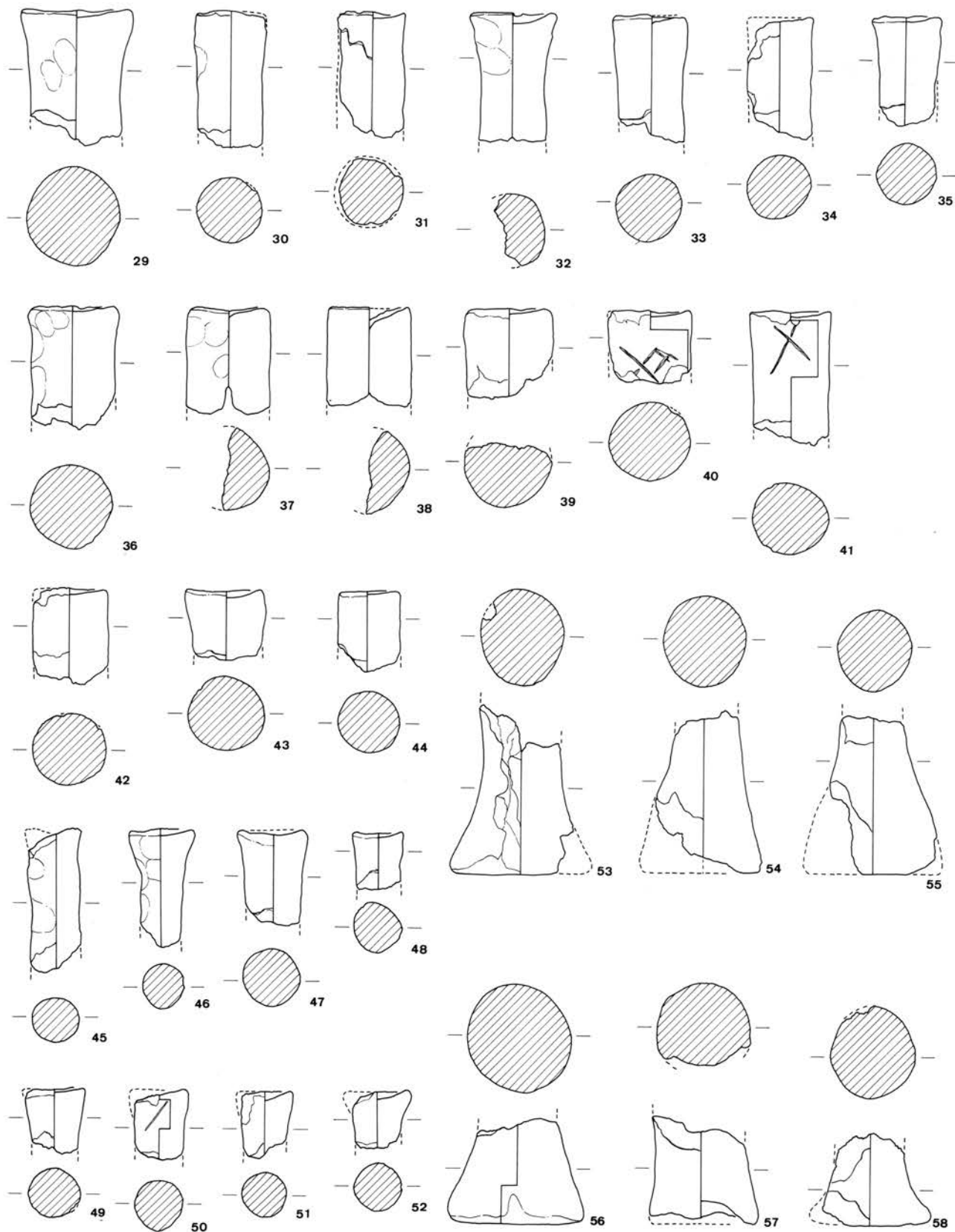
0-1 地点海滨部出土遺物実測図(6)



〇-1 地点海滨部出土遺物実測図(7)

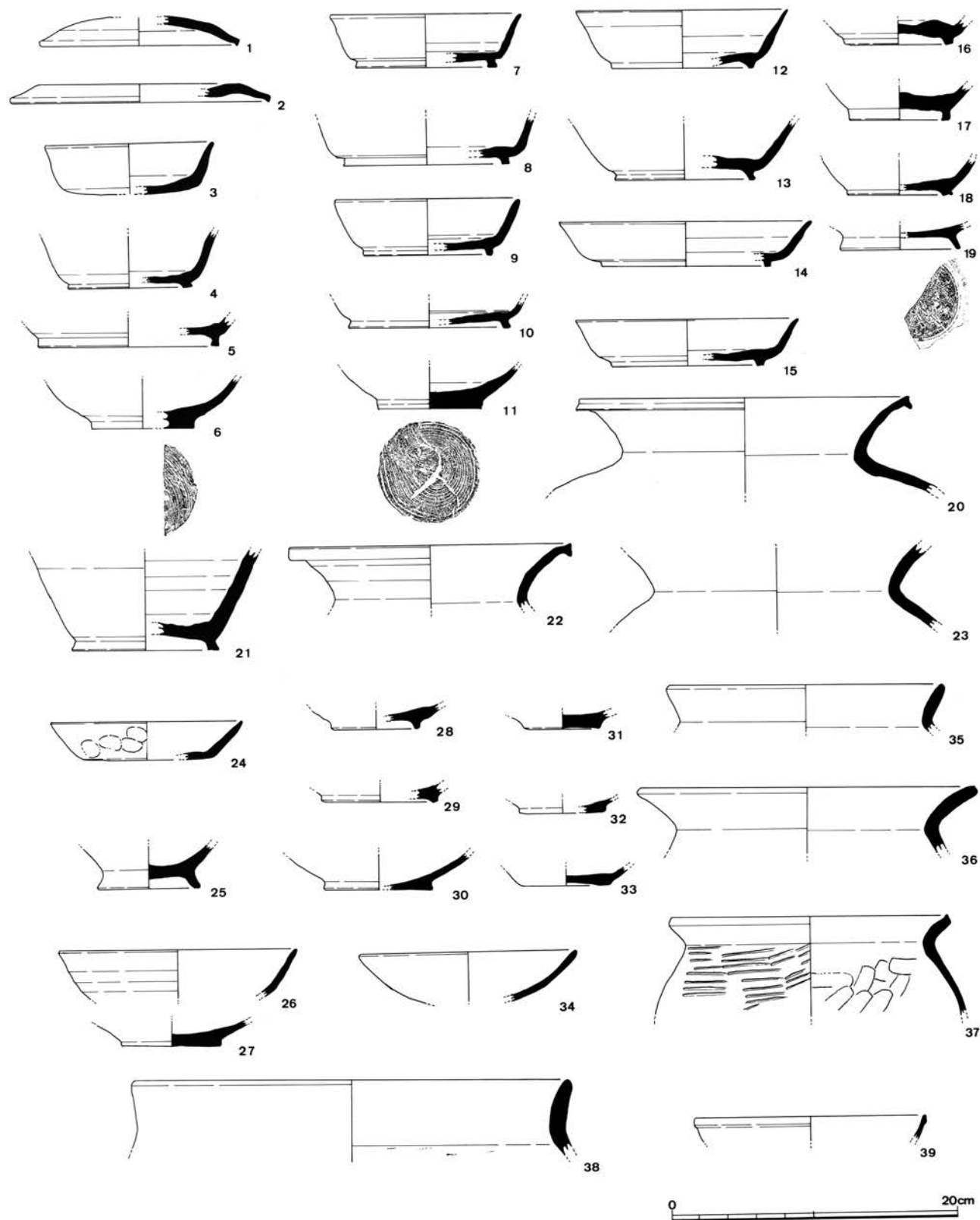


○-1地点海滨部出土製塩土器・製塩土器支脚実測図(1)




0 20cm

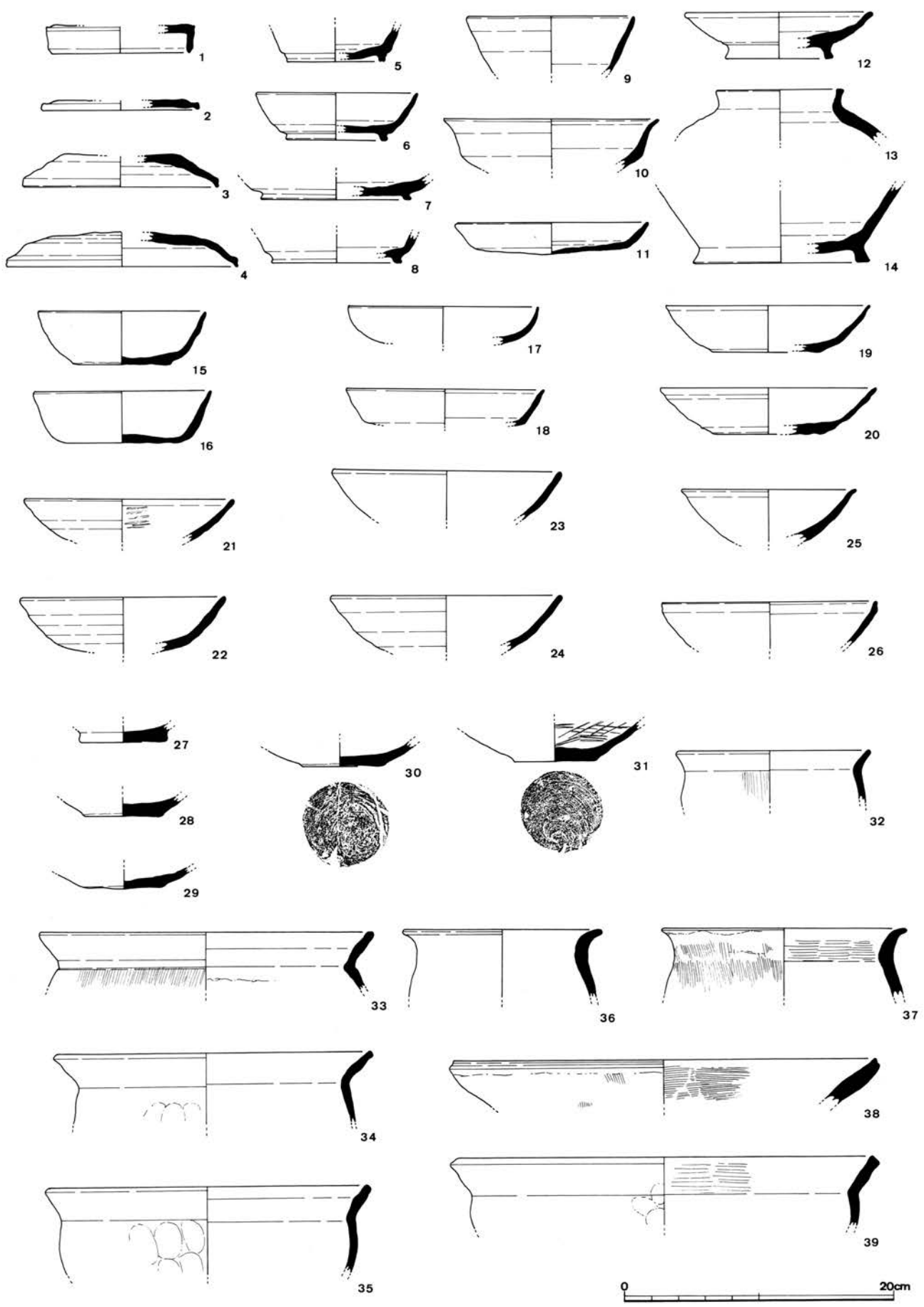
O-1 地点海滨部出土製塩土器支脚实测图(2)



0-2 地点製塩炉 S X13、同周辺出土遺物実測図



0-2 地点製塩炉S X13、同周边出土製塩土器支脚实测图



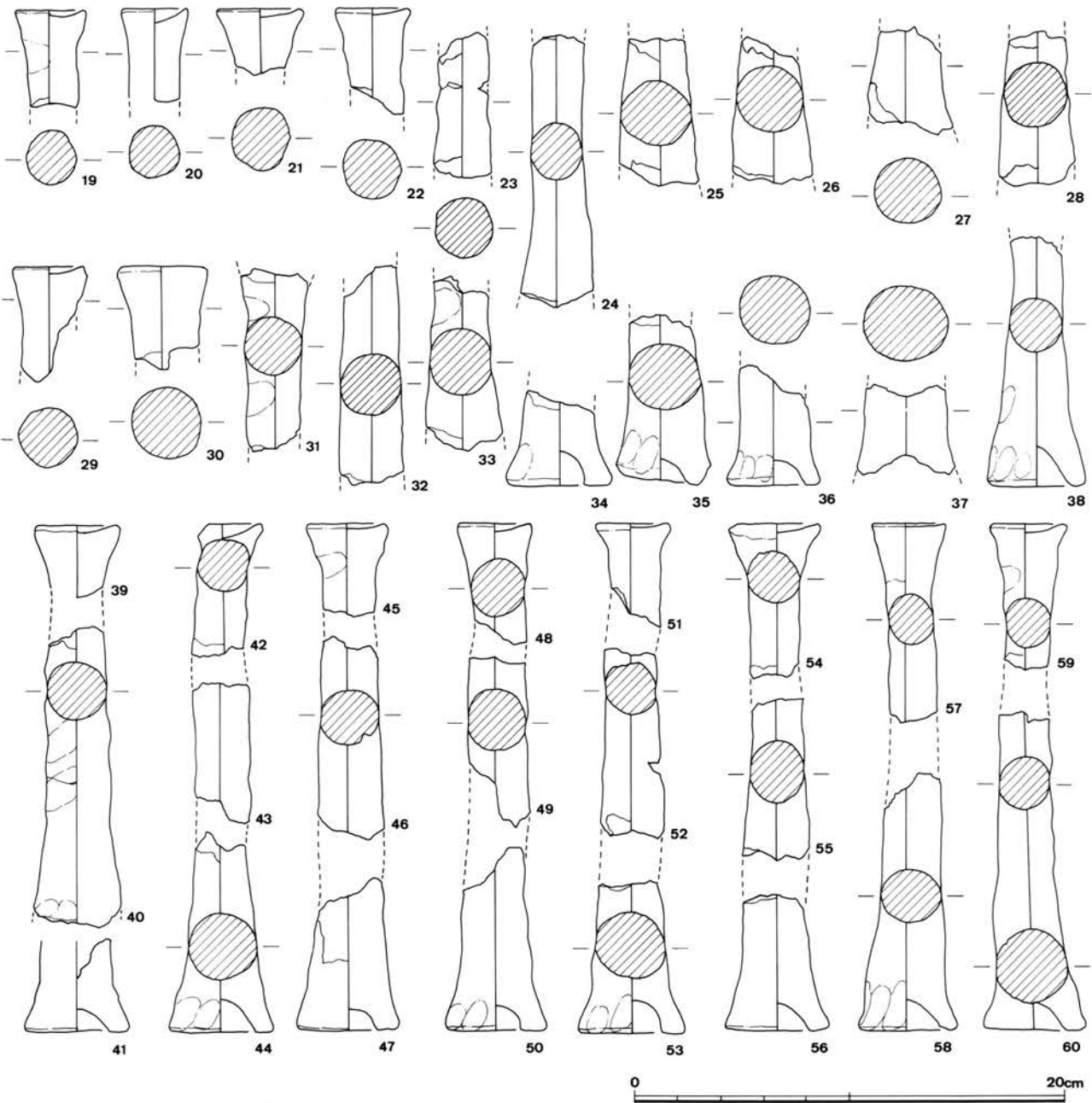
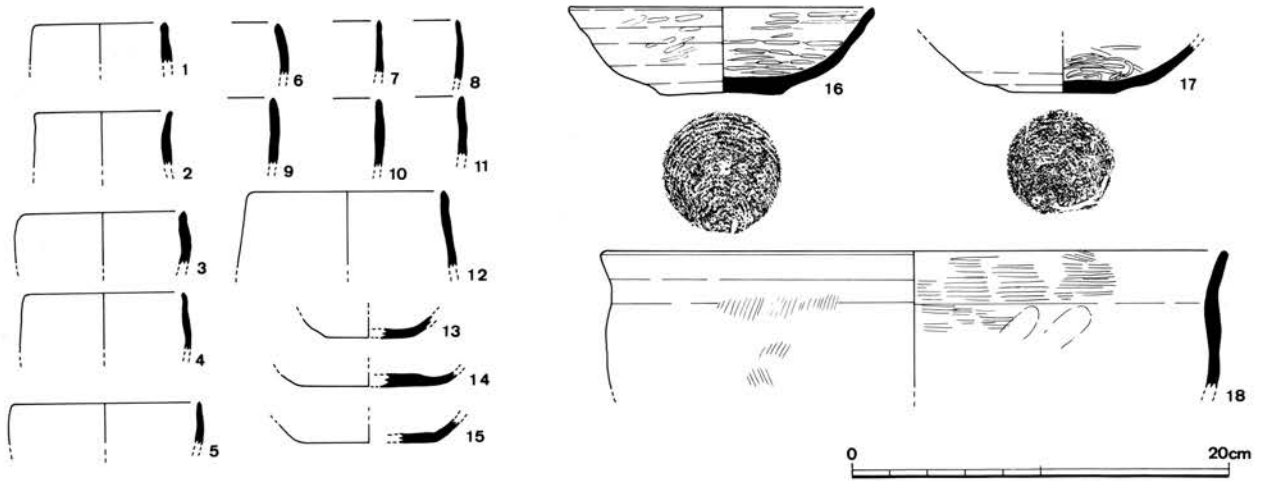
0-2 地点暗茶褐色土層出土遺物実測図



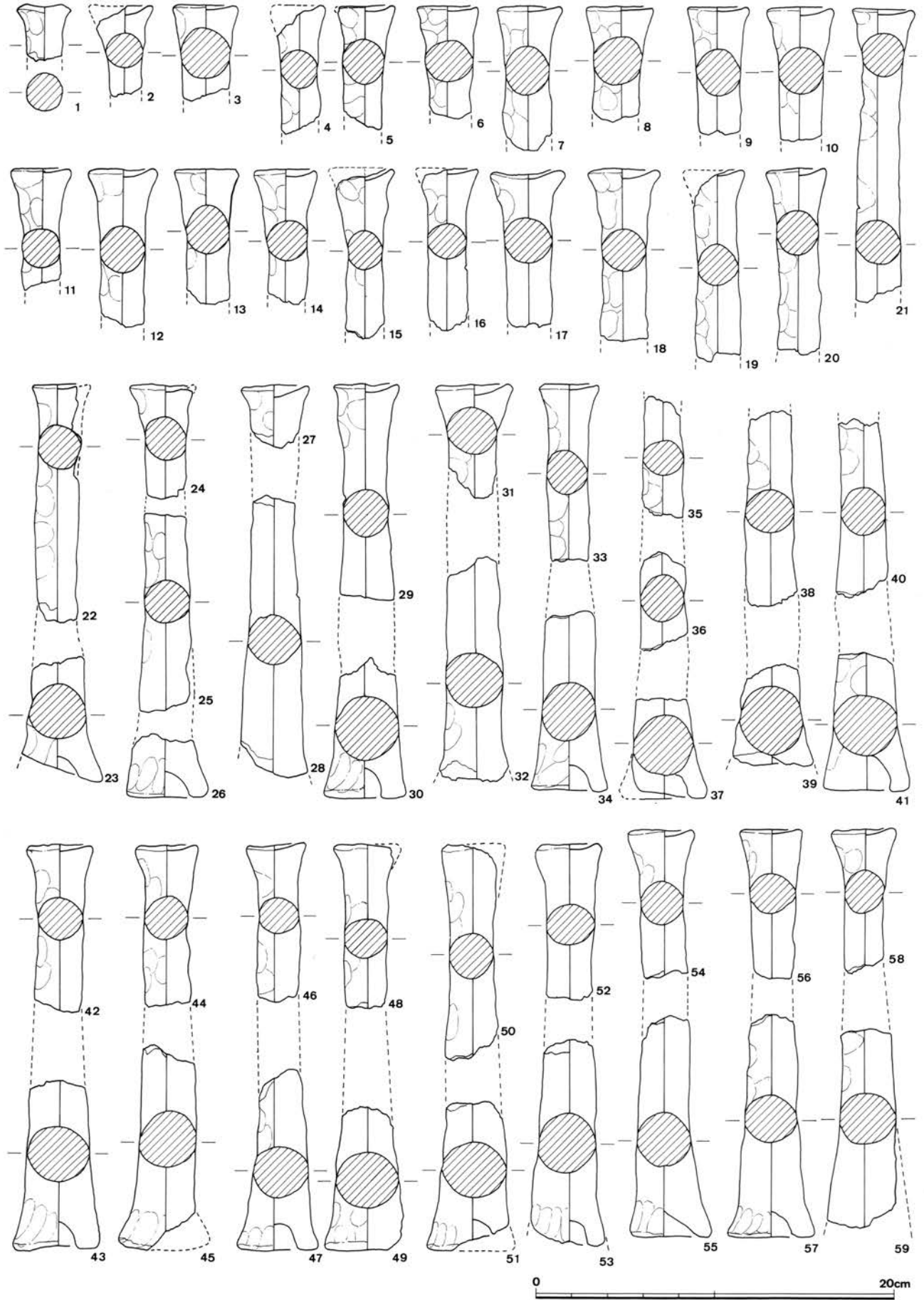


○-2 地点暗茶褐色土層、製塩炉 S X13 出土製塩土器実測図

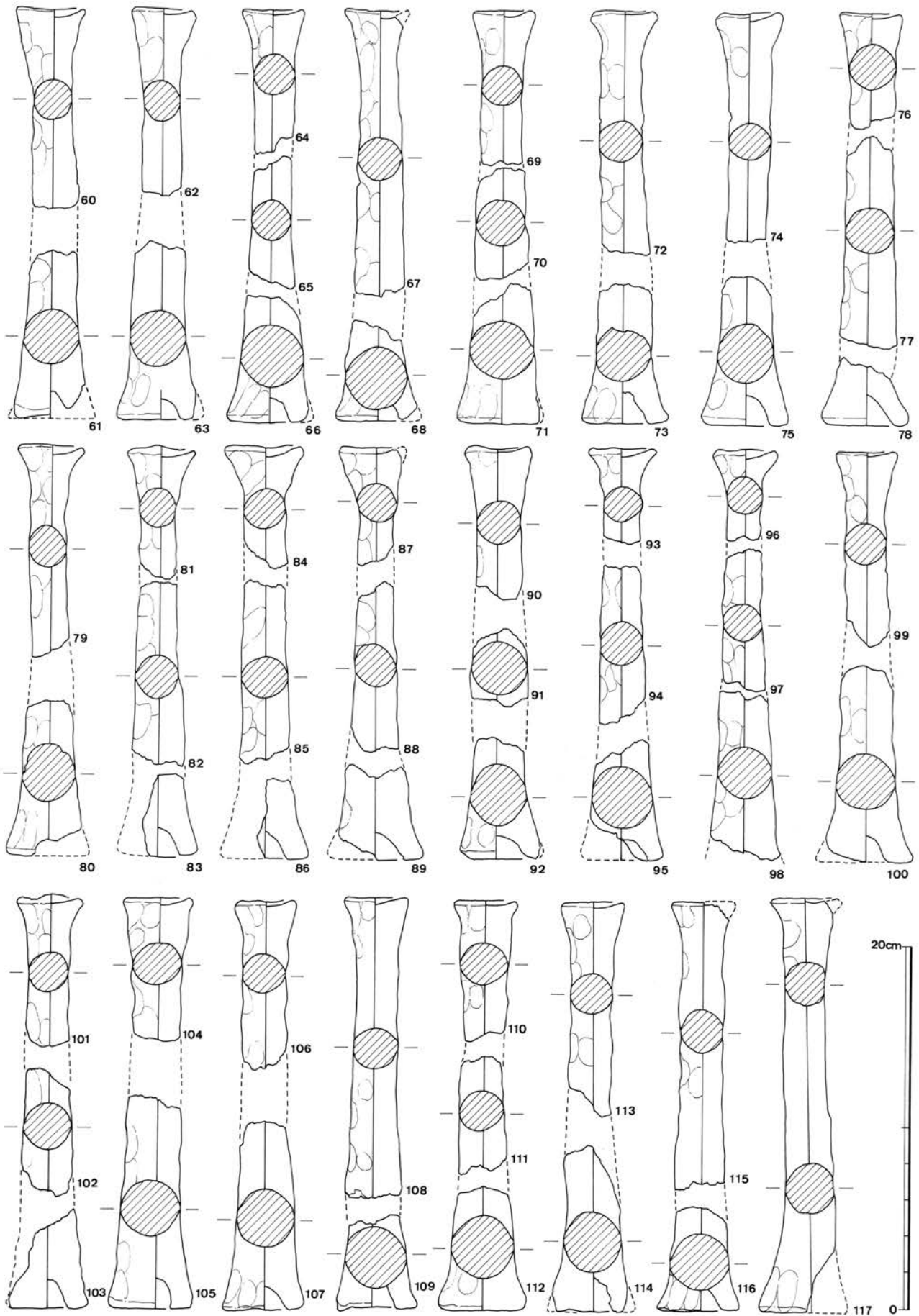
1~28 ; 暗茶褐色土層 29~46 ; 製塩炉 S X13



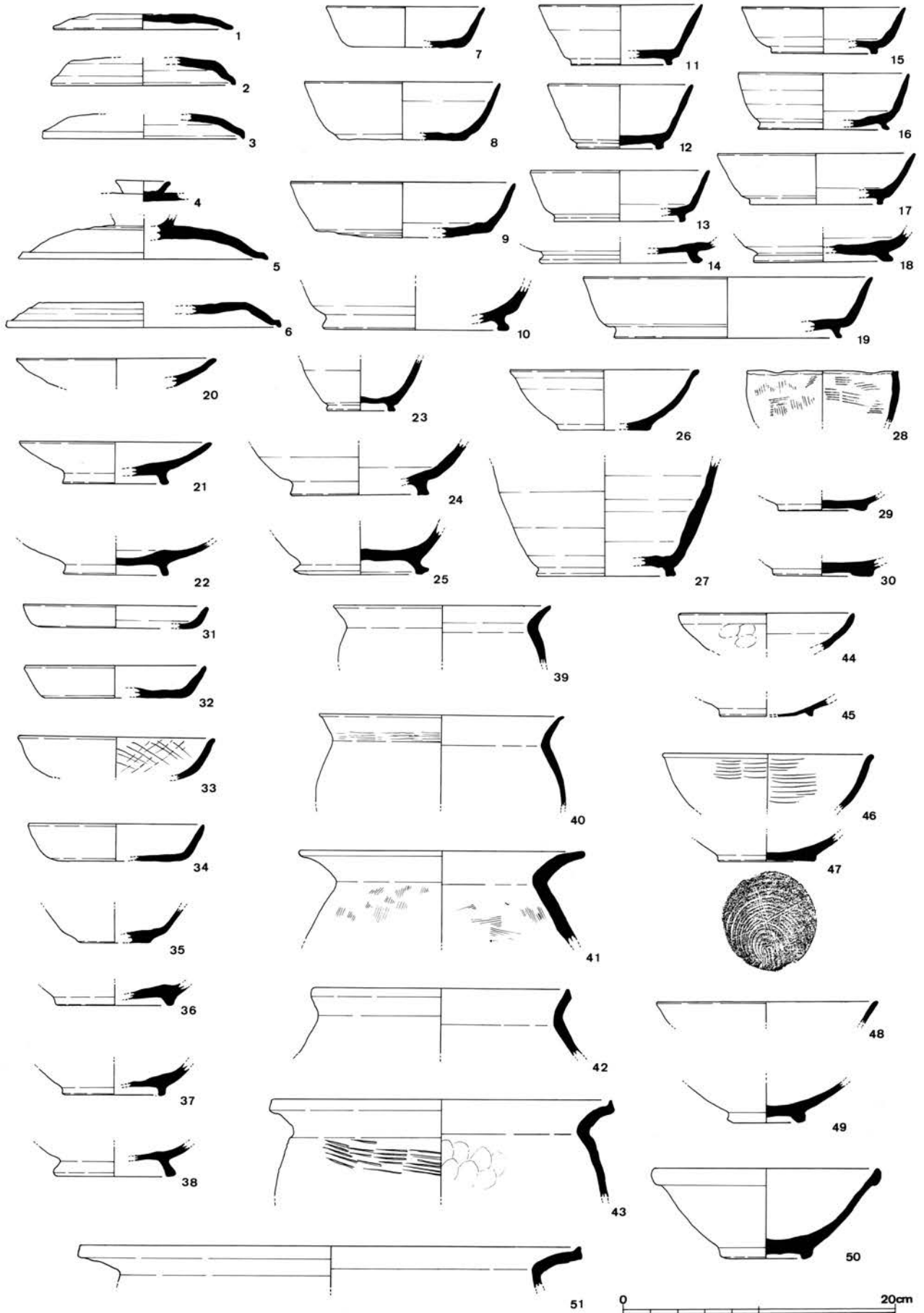
〇-2 地点土坑 S K02 出土土器類・製塩土器・製塩土器支脚実測図



0-2 地点土器廃棄層S X01出土製塩土器支脚実測図(1)




O-2 地点土器廃棄層 S X01 出土製塩土器支脚実測图(2)




〇-2 地点黒褐色土層出土遺物実測図



O-2地点黑褐色土層出土製塩土器実測図

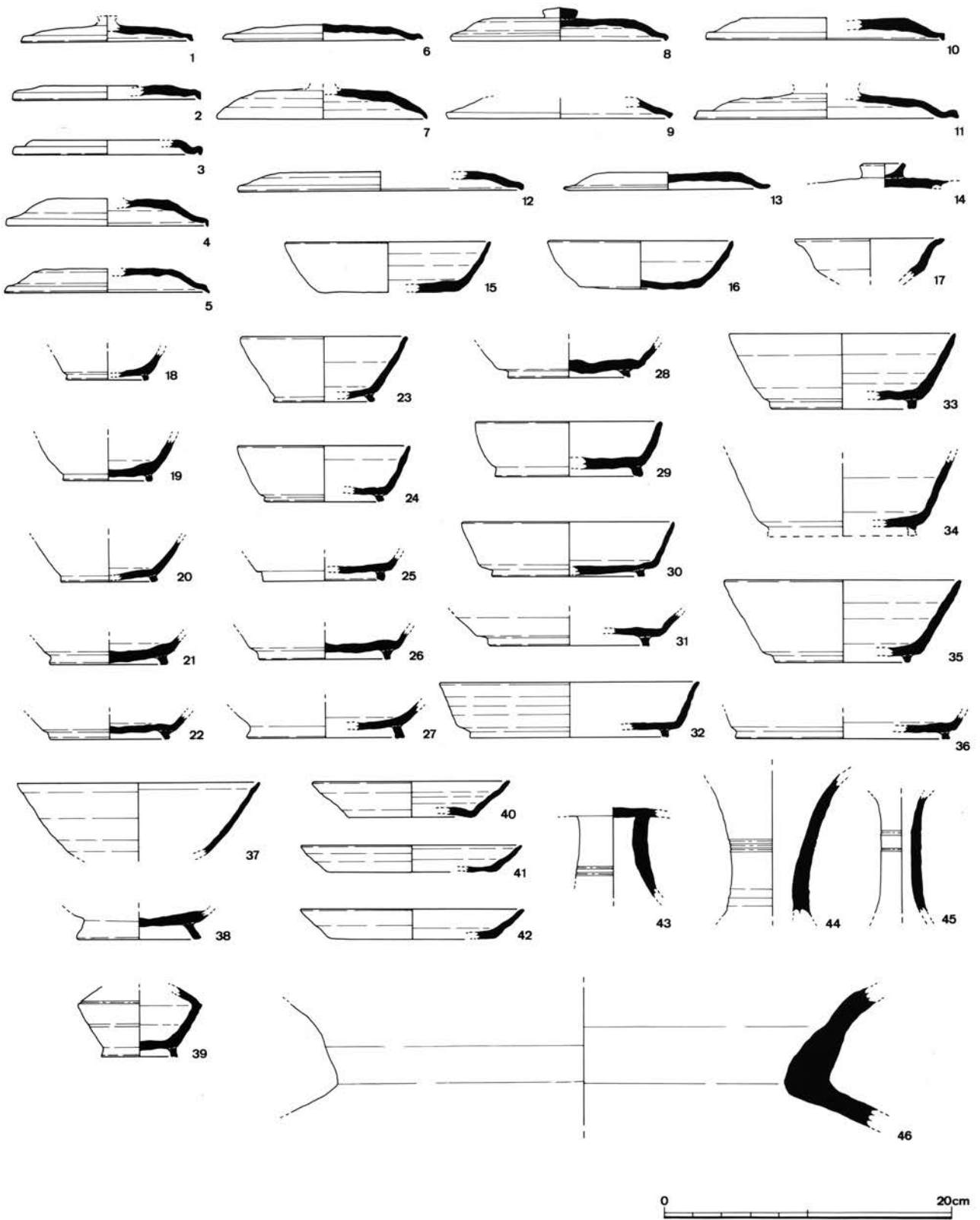


○-2 地点黑褐色土層出土製塩土器支脚实测图(1)

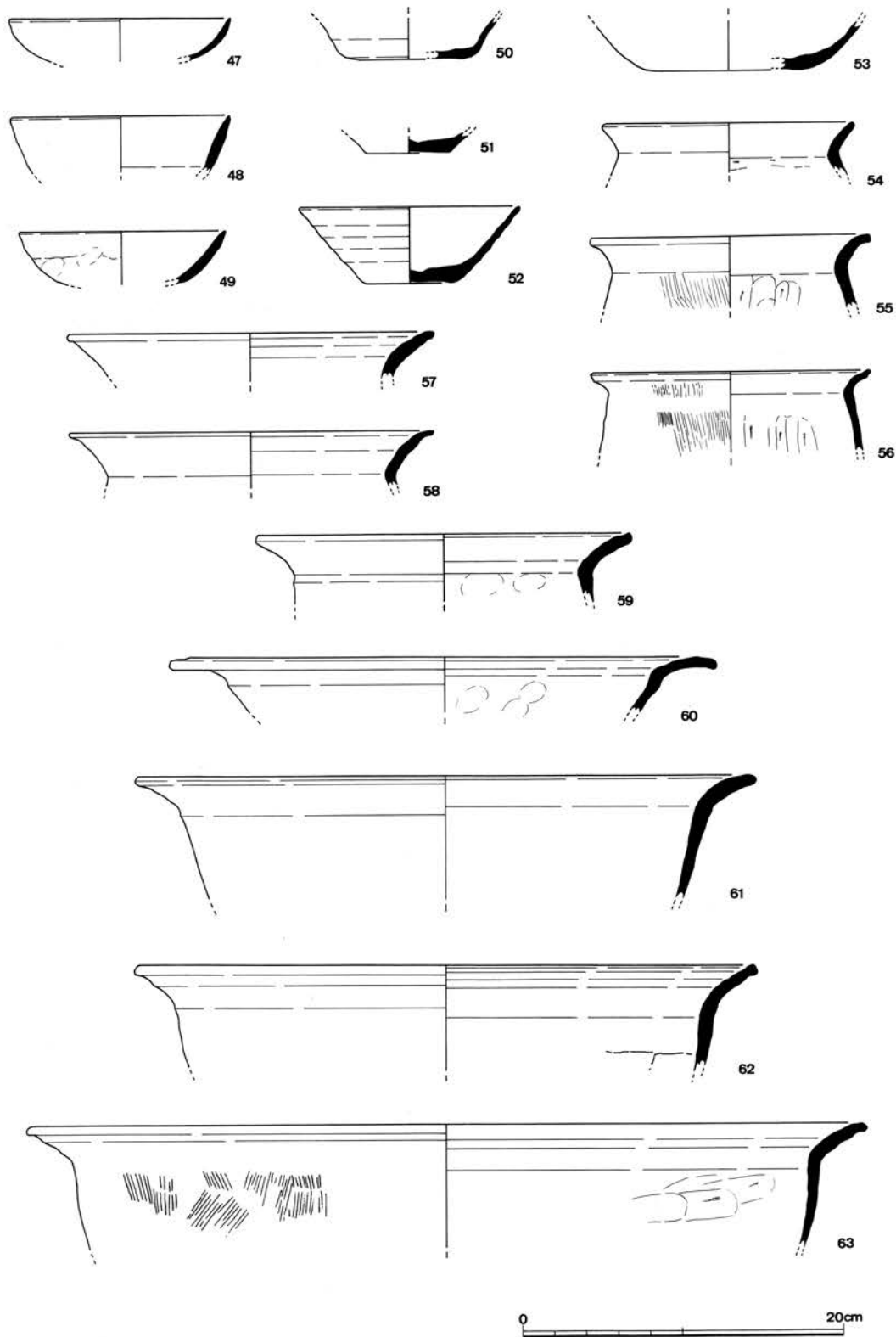


〇—2 地点黑褐色土層出土製塩土器支脚実測图(2)







○-2 地点黑色炭層出土遺物実測図(1)



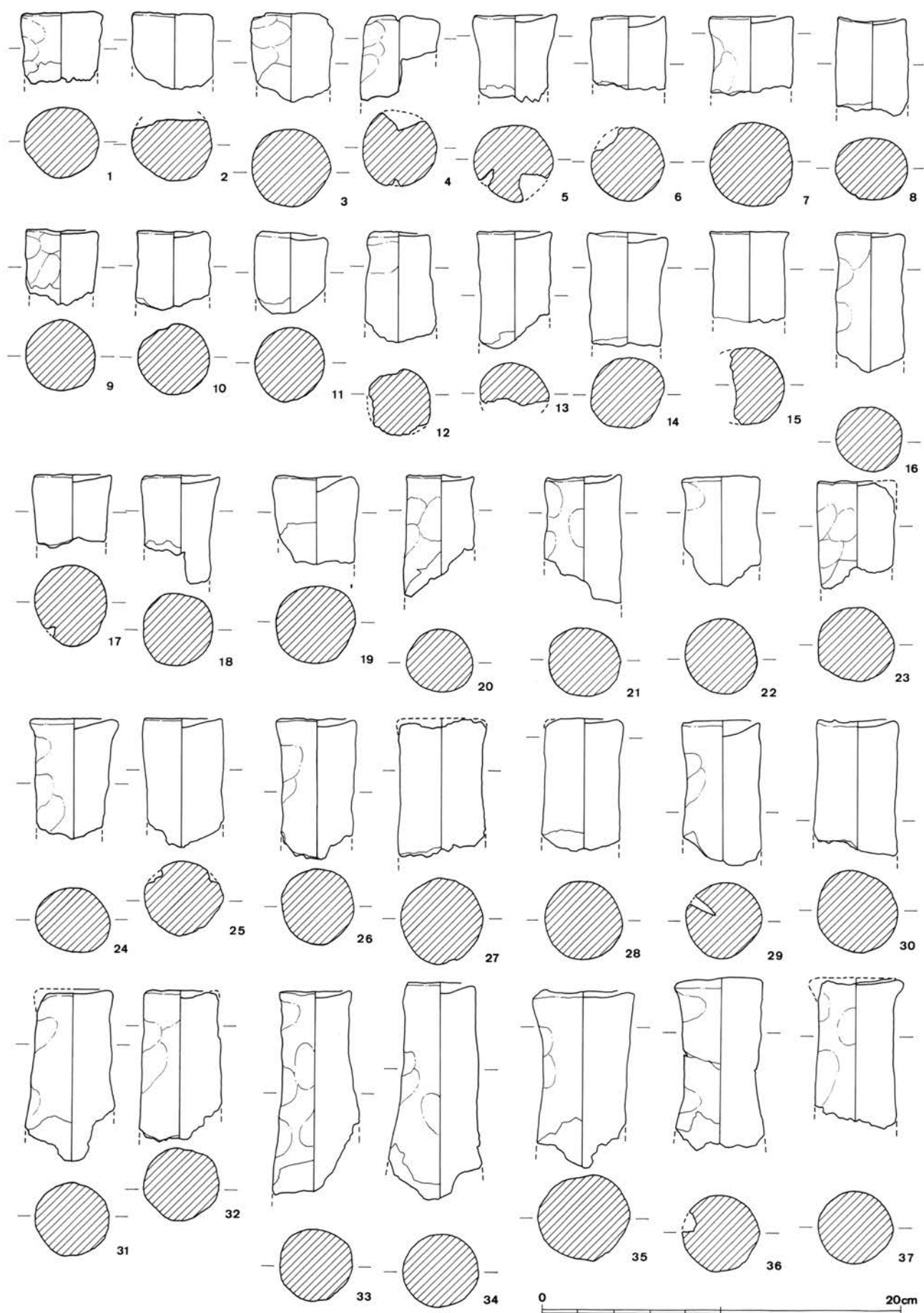
0-2 地点黑色炭層出土遺物実測図(2)




O-2 地点黑色炭層出土製塩土器実測図



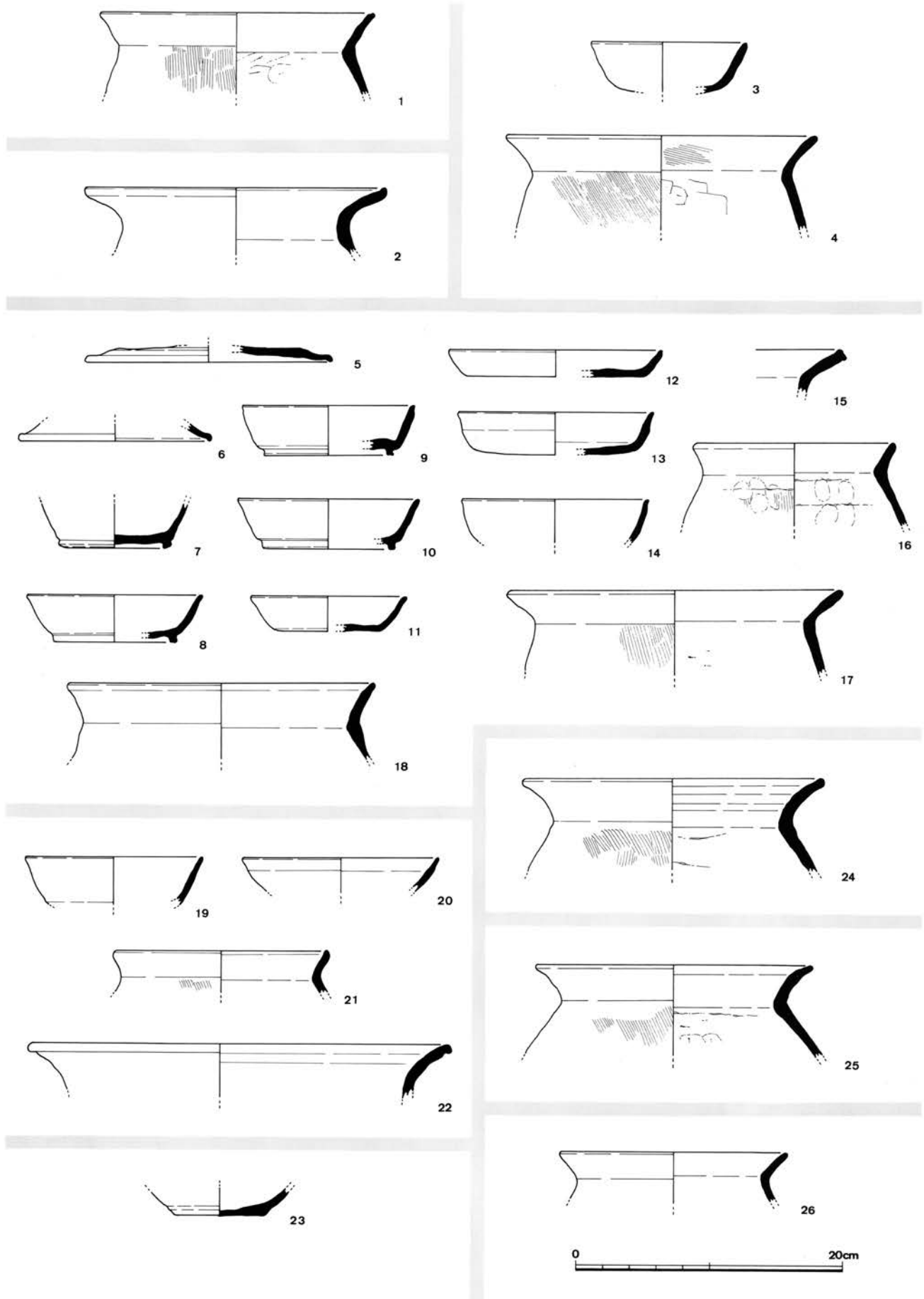
0-2地点黑色炭層出土製塩土器・製塩土器支脚実測図



0-2 地点黑色炭層出土製塩土器支脚実測图(1)

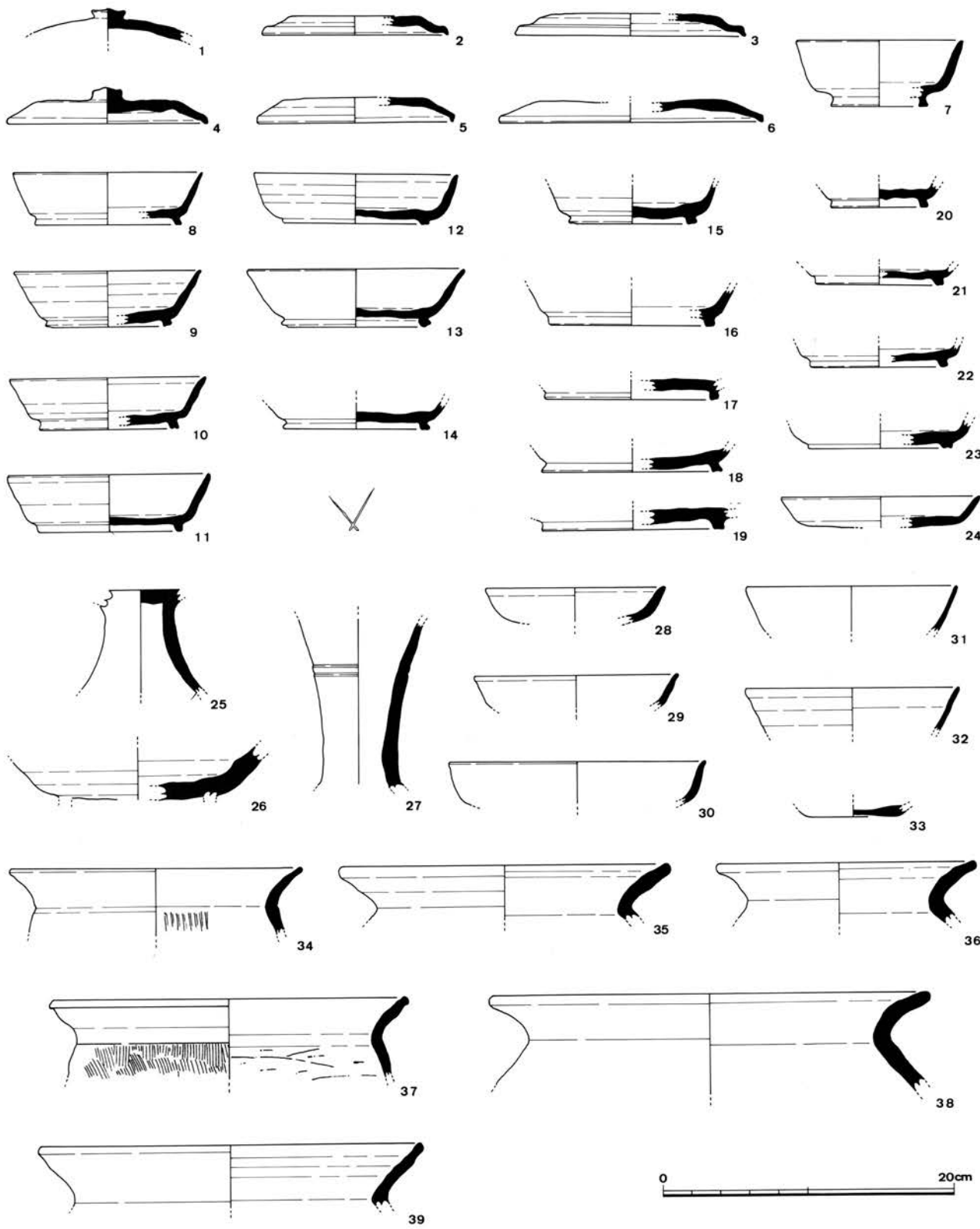


○-2 地点黑色炭層出土製塩土器支脚実測图(2)



〇-2地点下層(最終焼土面)検出遺構出土遺物実測図

1 ; SB01柱穴P 2 2 ; SB01柱穴P 3 3・4 ; SK09 5~18 ; SD05・06  
 19~22 ; SD03 23 ; SD01 24 ; SD08 25 ; SX14 26 ; SK06




0-2 地点烧土面下層出土遺物実測図






○ - 2 地点烧土面下層・最終烧土面出土製塩土器・製塩土器支脚実測図  
 1 ; S B01柱穴P 2 2 ~22 ; 烧土面下層 23~43 ; 最終烧土面



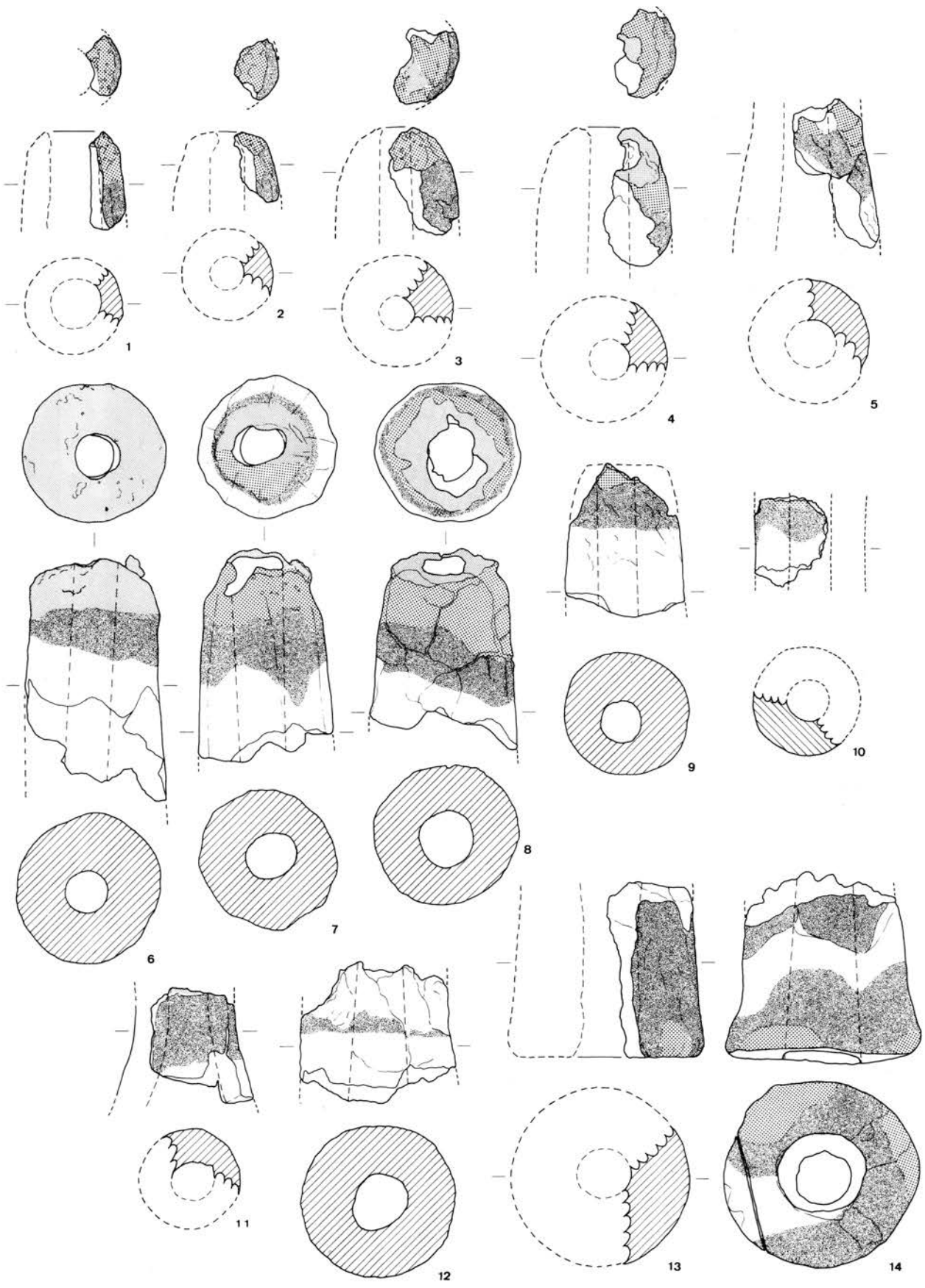
O-2 地点下層検出遺構出土製塩土器・製塩土器支脚実測図(1)

1~3 ; SK09 4~11 ; SD03・05 12~29 ; SD03



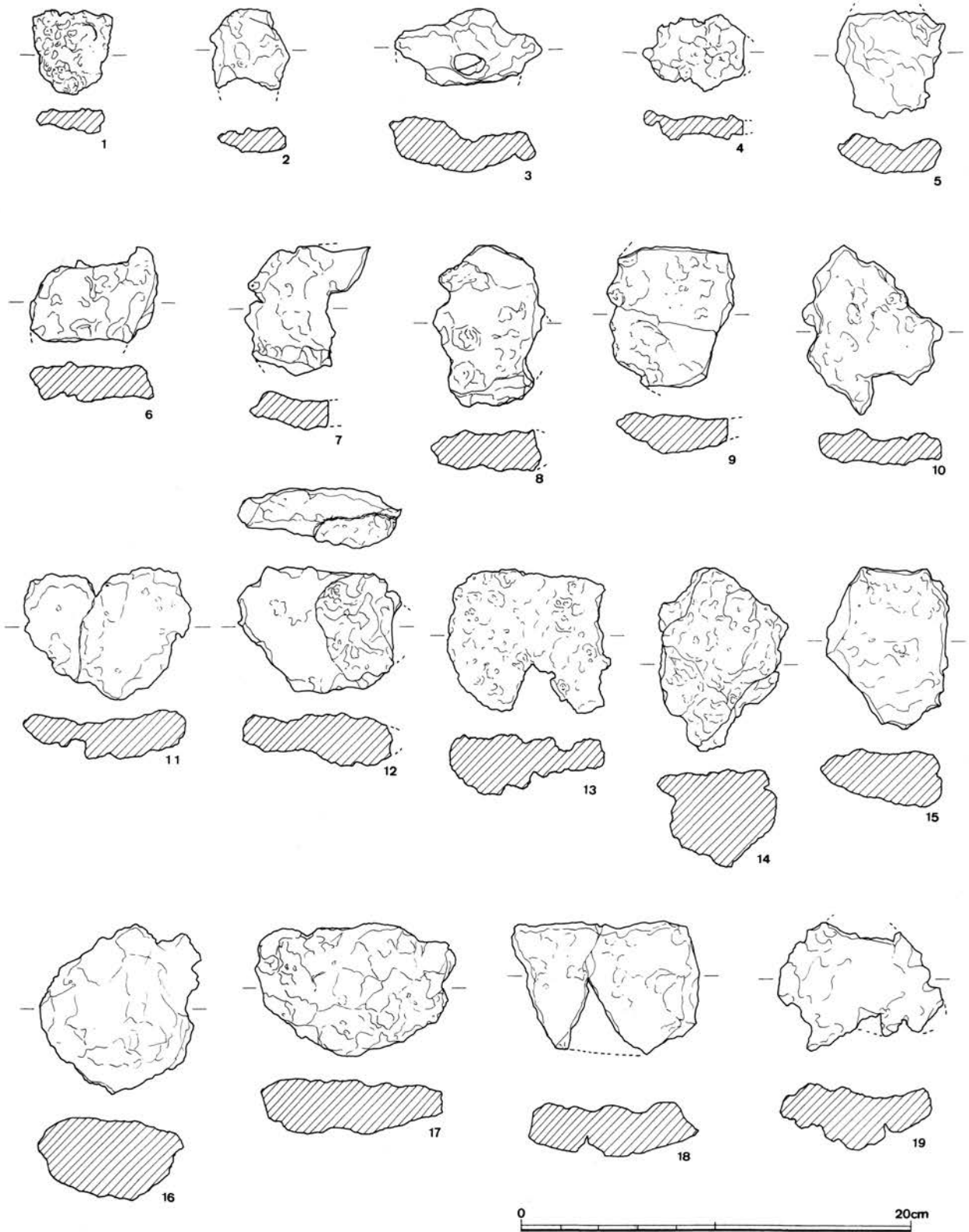
O-2 地点下層檢出遺構出土製塩土器・製塩土器支脚実測図(2)

30~34; S D06      35; S K10      36~39; S D01      40~44; S X12  
 45・46; S D04    47; S X14    48~51; S X14    52; S D07    53・54; S X15

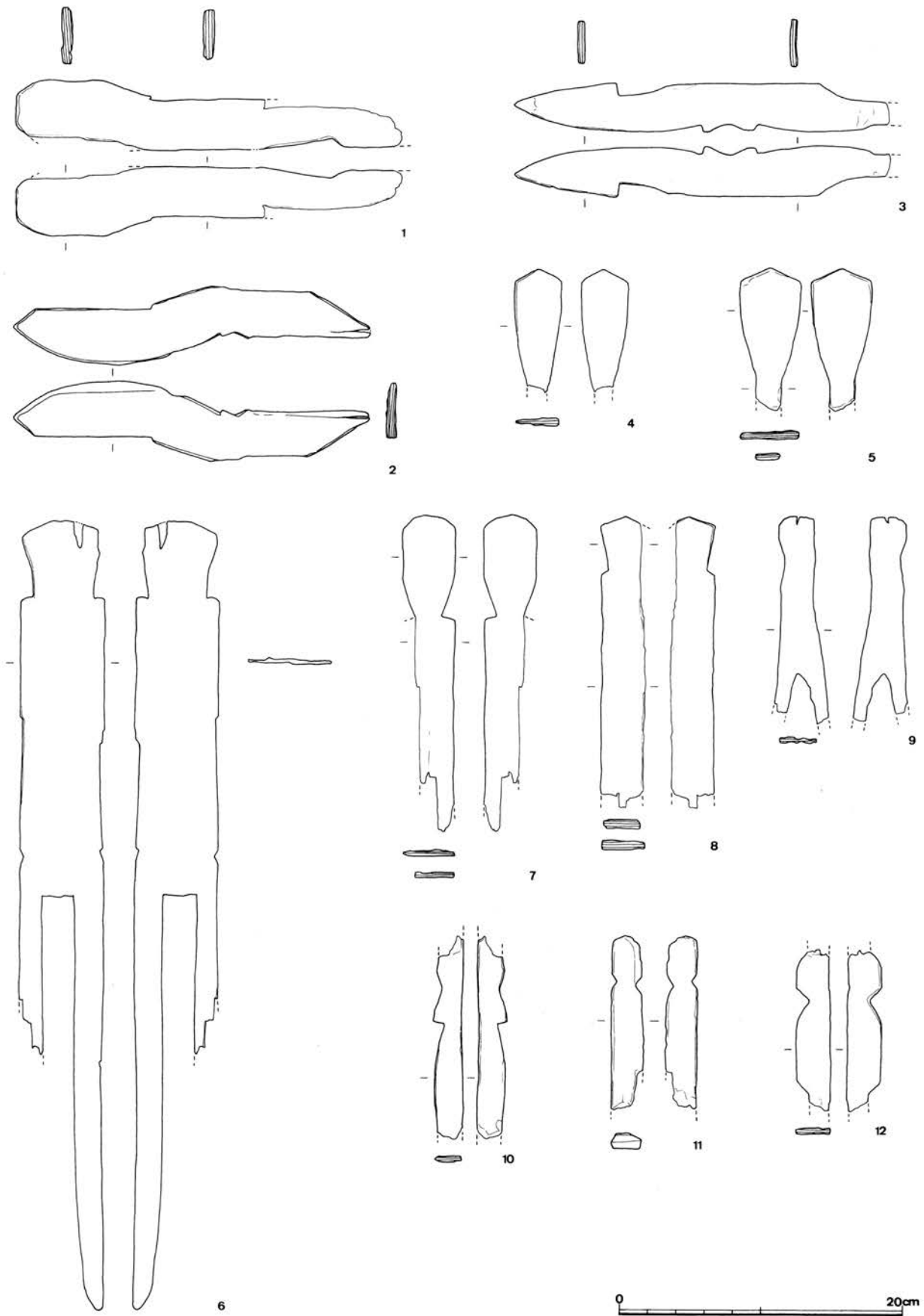


0 20cm

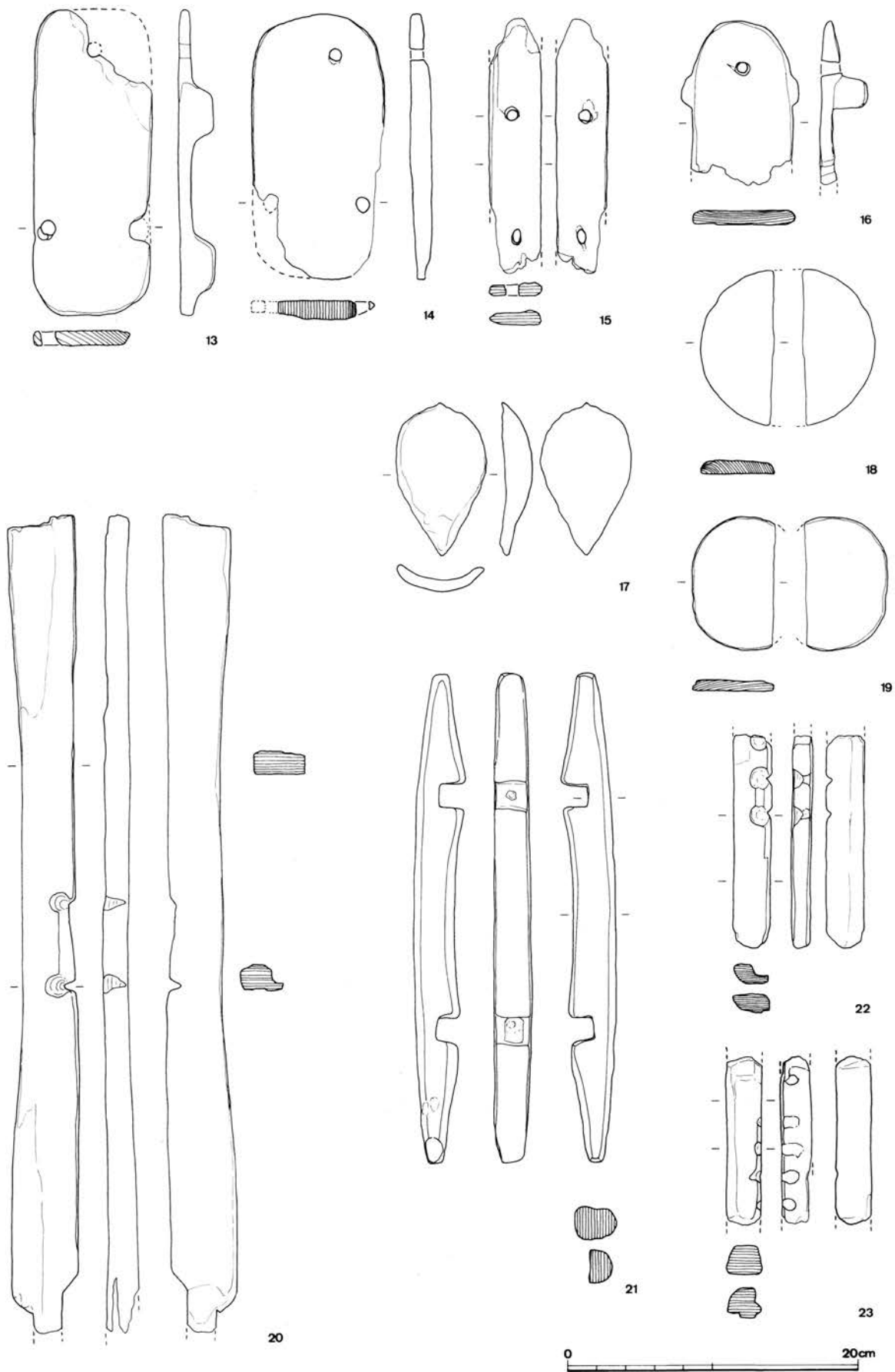
鍛冶関連遺物実測図(1)



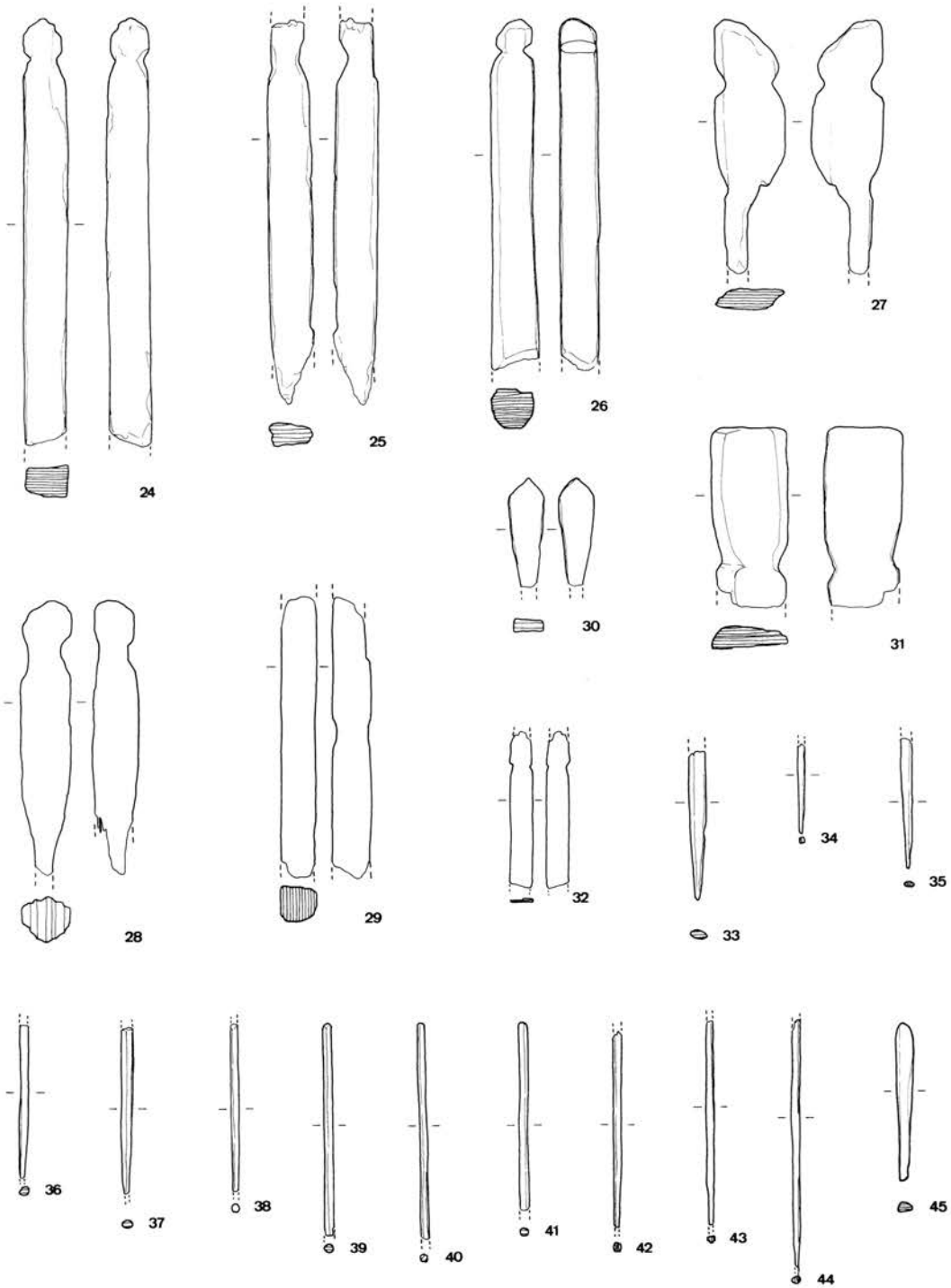
鍛冶関連遺物実測図(2)



0-1 地点出土木器实测图(1)

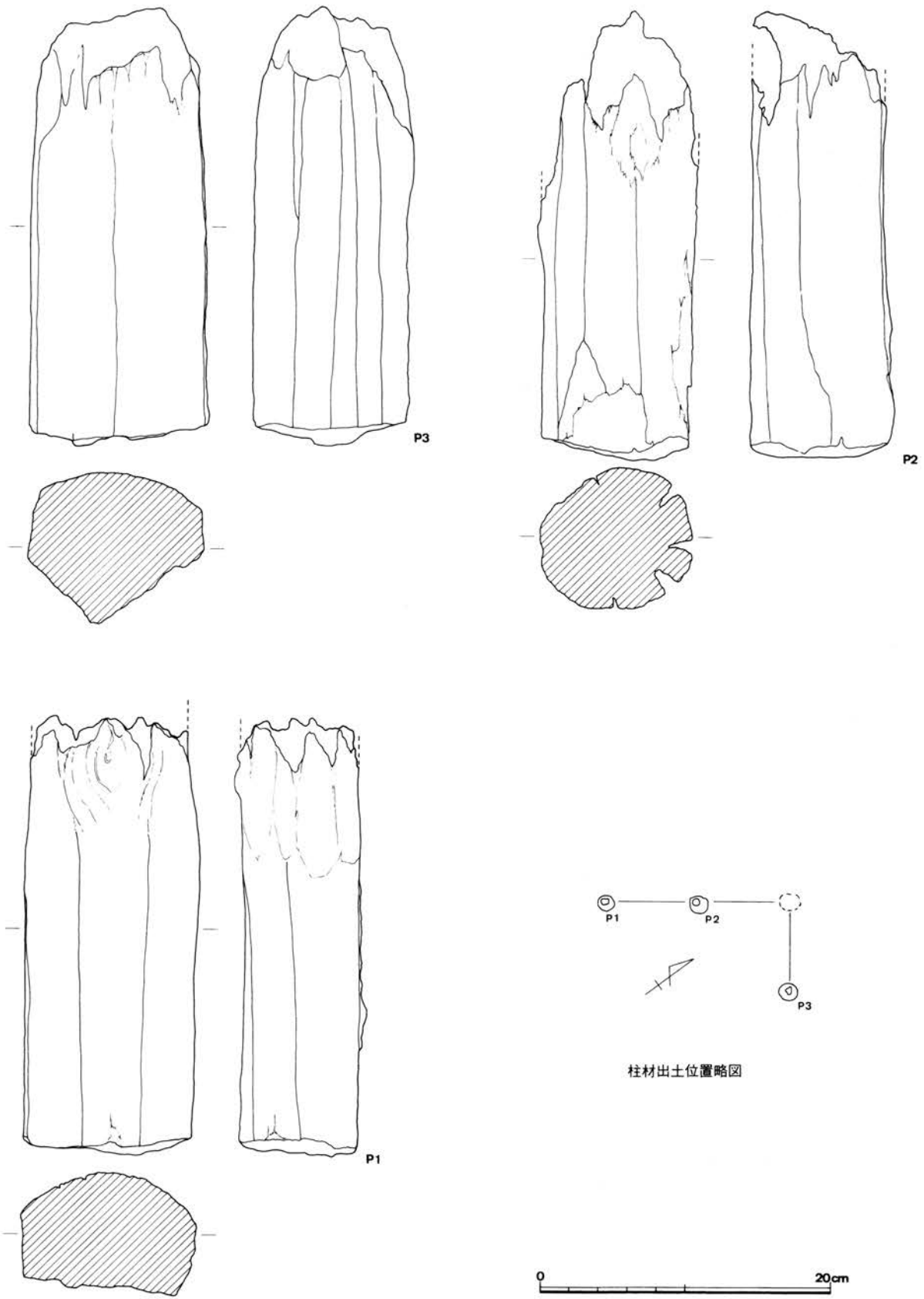


0-1地点出土木器实测图(2)

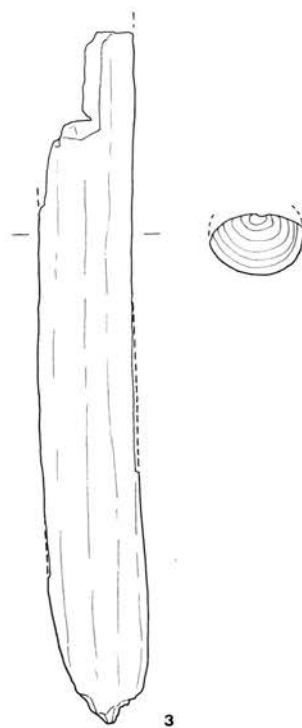
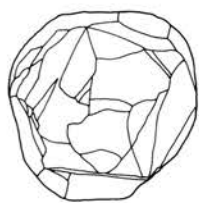
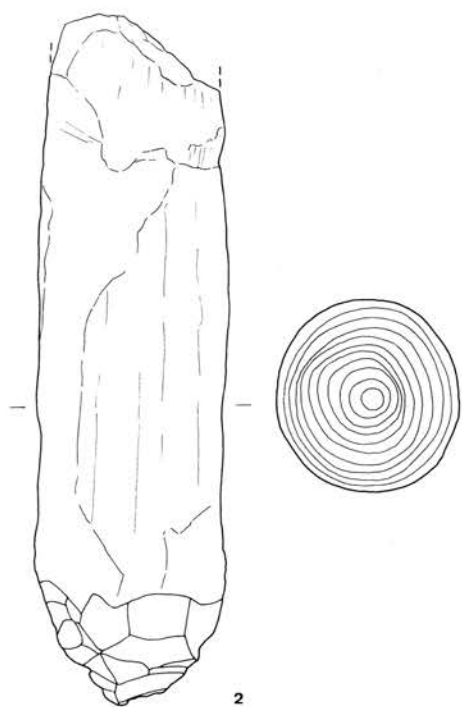
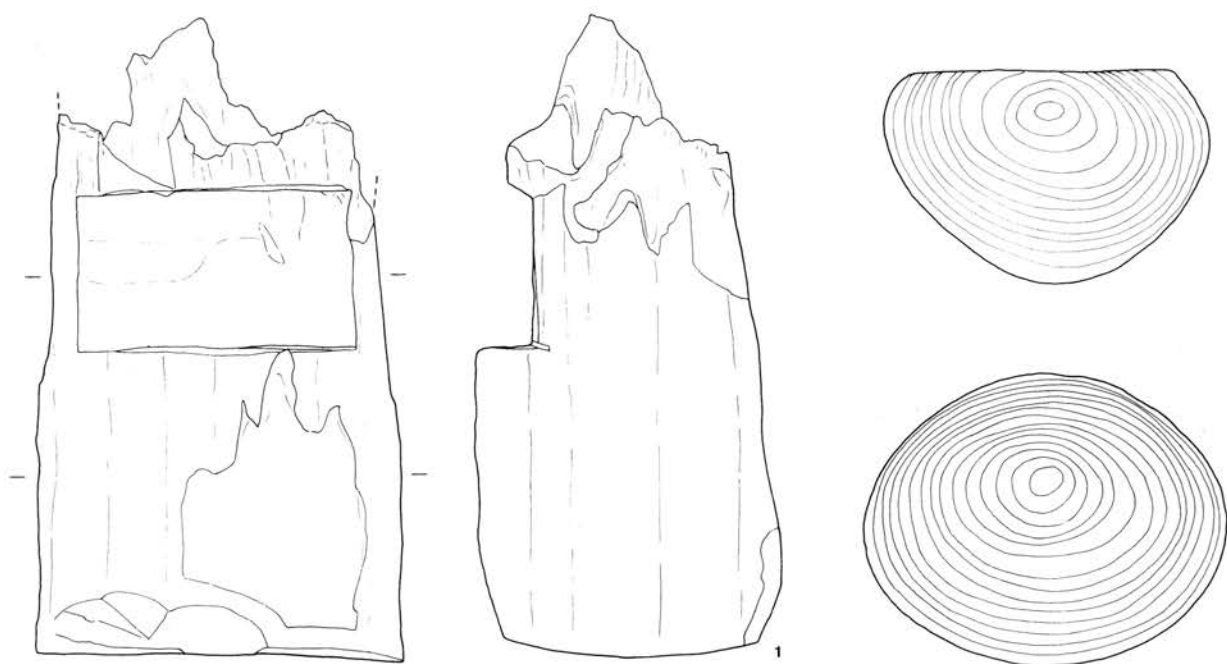


0-1 地点出土木器实测图(3)

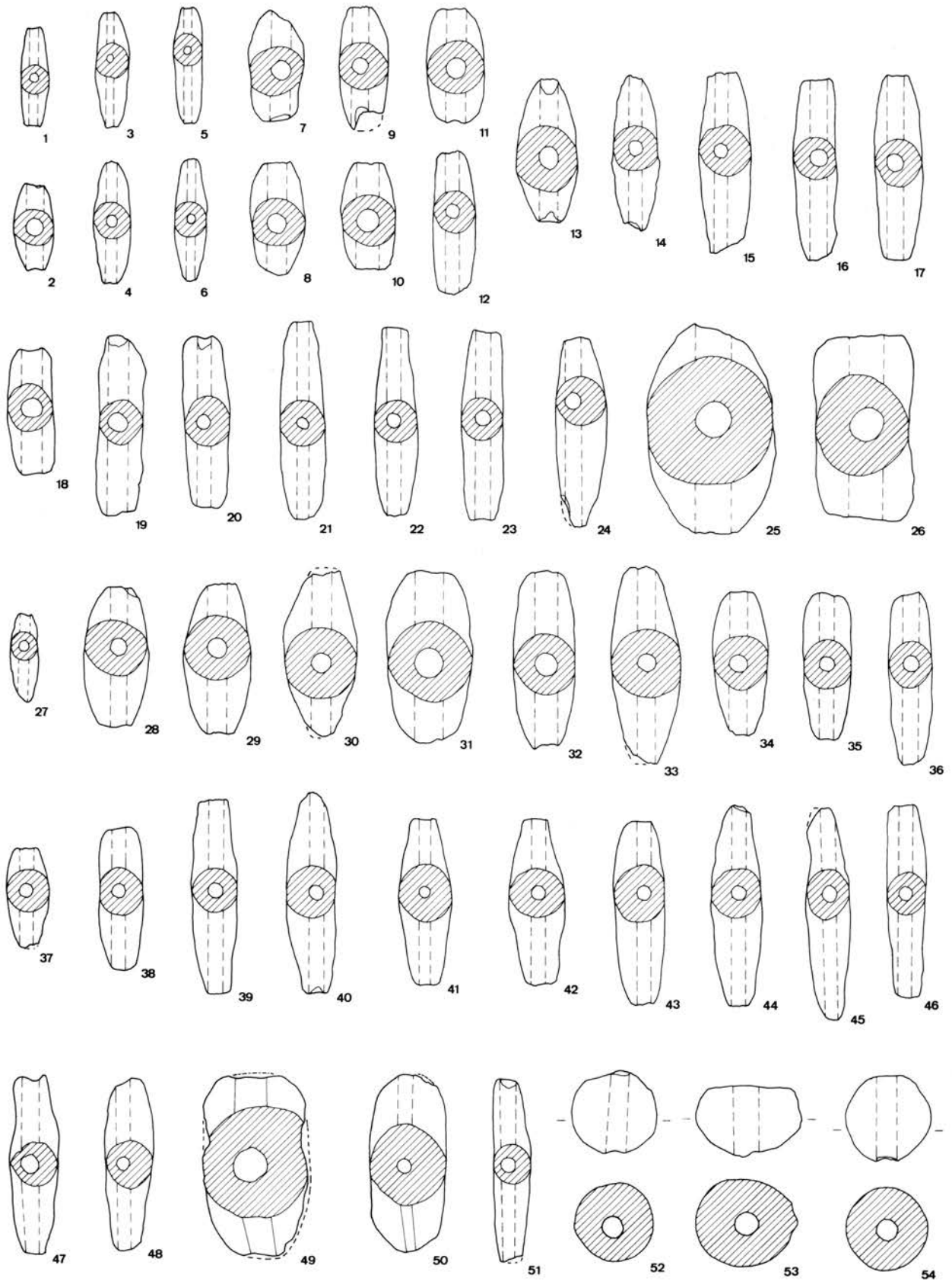




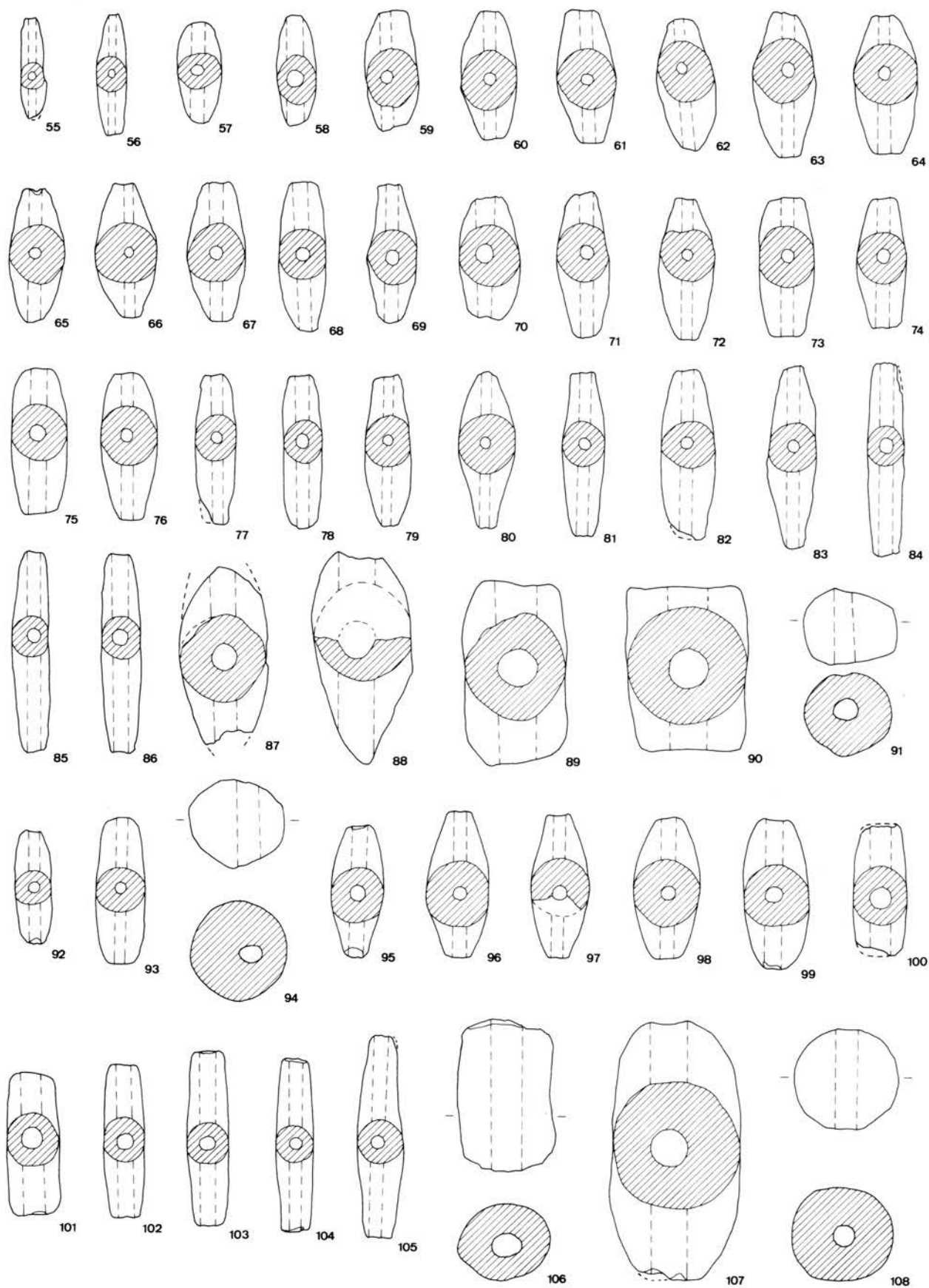
〇-2 地点最下层掘立柱建筑物迹S B01出土柱材实测图



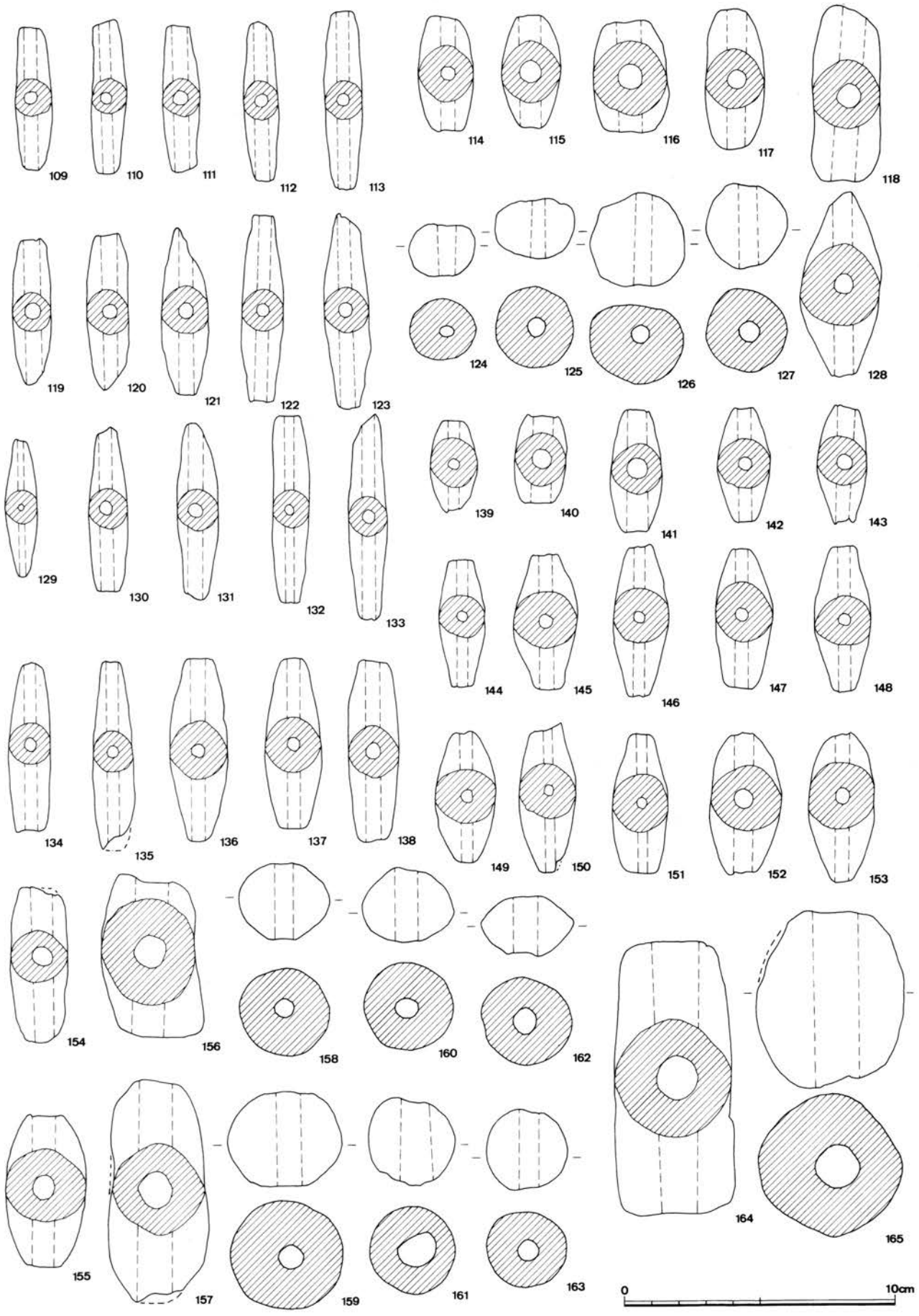
R地点出土杭夷测图



A地点・N地点出土土錘実測図



N地点·B地点·O-1地点出土土錘実測図



0-1 地点出土土锤实测图



(1)浦入遺跡群遠景（南から）



(2)浦入遺跡群遠景（北から）



(3)M地点遠景（北から）



(1)M地点完掘状況（南東から）



(2)M地点完掘状況（南から）



(3)M地点完掘状況（南から）



(1)M地点集石遺構（東から）



(2)M地点集石遺構（北東から）



(3)M地点集石遺構（南西から）





(1)M地点土坑S K05 (東から)



(2)M地点土坑S K09 (北から)



(3)M地点土坑S K01 (東から)



(1)M地点弥生土器出土状况



(2)M地点弥生土器出土状况



(3)M地点弥生土器出土状况



(1)M地点南壁土層堆積状況  
(北から)



(2)M地点南壁土層堆積状況  
(北から)



(3)M地点南壁土層堆積状況  
(北から)

(1)M地点調査地南側断ち割り  
(西から)



(2)南壁土層断面図記録風景  
(北東から)



(3)M地点土壌分析用土層サン  
プリング風景(北西から)





(1)N地点・B地点全景（南から）



(2)N地点・B地点全景（北西から）



(1)N地点縄文時代上層調査区  
全景（南から）



(2)N地点石囲い炉跡検出状況  
（南から）



(3)N地点縄文時代中層調査区  
全景（南東から）



(1)N地点縄文時代下層調査区  
全景（南東から）




(2)N地区縄文時代下層遺物  
出土状況



(3)N地点土壌分析用サンプル  
採取作業風景

(1)N地点流路状遺構 S D01  
全景 (南東から)



(2)N地点流路状遺構 S D01  
a-a' 土層断面 (南東から)



(3)N地点流路状遺構 S D01  
b-b' 土層断面 (南東から)







(1)N地点流路状遺構 S D01  
A群遺物出土状況  
(北東から)



(2)N地点流路状遺構 S D01  
B群遺物出土状況  
(南西から)



(3)N地点竪穴式住居跡 S H16  
全景 (南西から)

(1)N地点竪穴式住居跡 S H05  
全景（南東から）



(2)N地点テラス状遺構 S H10  
・11全景（南東から）



(3)N地点テラス状遺構 S H10  
焼け石検出状況（南西から）





(1)N地点竪穴式住居跡S H01  
・04全景（南東から）



(2)N地点竪穴式住居跡S H01  
竈全景（南から）



(3)N地点竪穴式住居跡S H04  
全景（南東から）



(1)N地点竪穴式住居跡SH08  
全景(南東から)



(2)N地点竪穴式住居跡SH12  
全景(南東から)



(3)N地点テラス状遺構SH24  
全景(南から)



(1)N地点竪穴式住居跡SH15  
全景(南東から)



(2)N地点竪穴式住居跡SH15  
遺物出土状況(南東から)



(3)N地点竪穴式住居跡SH31  
全景(南東から)



(1)N地点テラス状遺構SH13  
・14全景(南東から)




(2)N地点テラス状遺構SH14  
土馬出土状況(南東から)



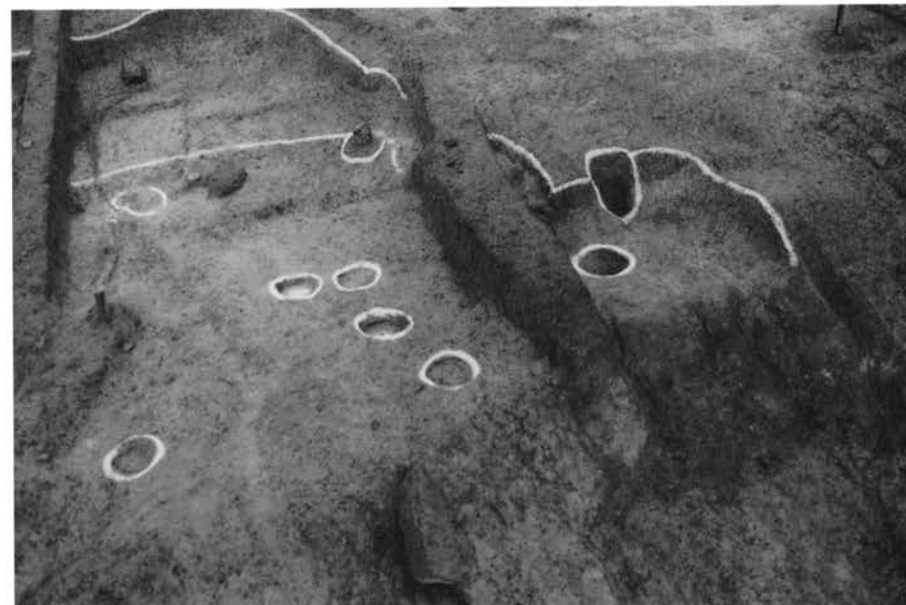
(3)N地点テラス状遺構SH19  
全景(北西から)



(1)N地点テラス状遺構SH22  
全景(南東から)



(2)N地点テラス状遺構SH20  
全景(南東から)



(3)N地点テラス状遺構SH22  
全景(南東から)

(1)B地点全景（真上から、上  
が北西）



(2)B地点全景（南東から）



(3)B地点テラス状遺構SH01  
全景（南から）







(1)B地点テラス状遺構SH02  
全景（南東から）



(2)B地点テラス状遺構SH03  
全景（南から）



(3)B地点テラス状遺構SH04  
全景（北東から）



(1)A地点遠景（東から）



(2)A地点全景（真上から、上が北西）



(1)A 地点調査前遠景 (東から)




(2)A-1 地点全景 (東から)



(3)A-1 地点全景 (北から)

(1) A-1 地点竪穴式住居跡  
SH01全景 (真上から、上  
が北西)



(2) A-1 地点竪穴式住居跡  
SH01周壁土層断面  
(南西から)



(3) A-1 地点竪穴式住居跡  
SH01内土坑全景  
(南東から)





(1) A-1 地点竪穴式住居跡  
SH01竈全景 (南西から)



(2) A-1 地点竪穴式住居跡  
SH01竈煙道部横断面  
(南西から)




(3) A-1 地点竪穴式住居跡  
SH01竈完掘状況 (南から)



(1)A-1 地点竪穴式住居跡  
SH04・05全景(南から)



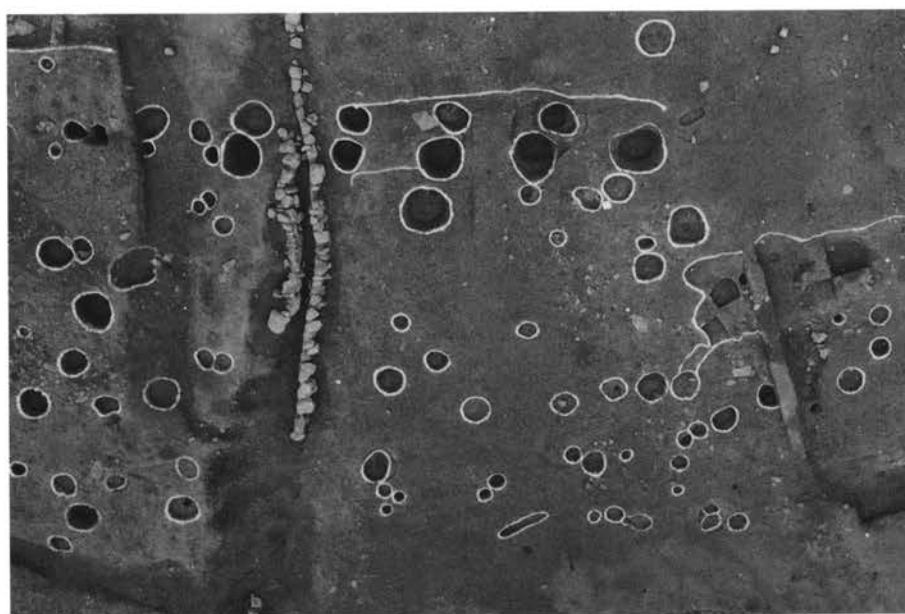
(2)A-1 地点竪穴式住居跡  
SH04製塩土器堆積状況  
土層断面(南西から)



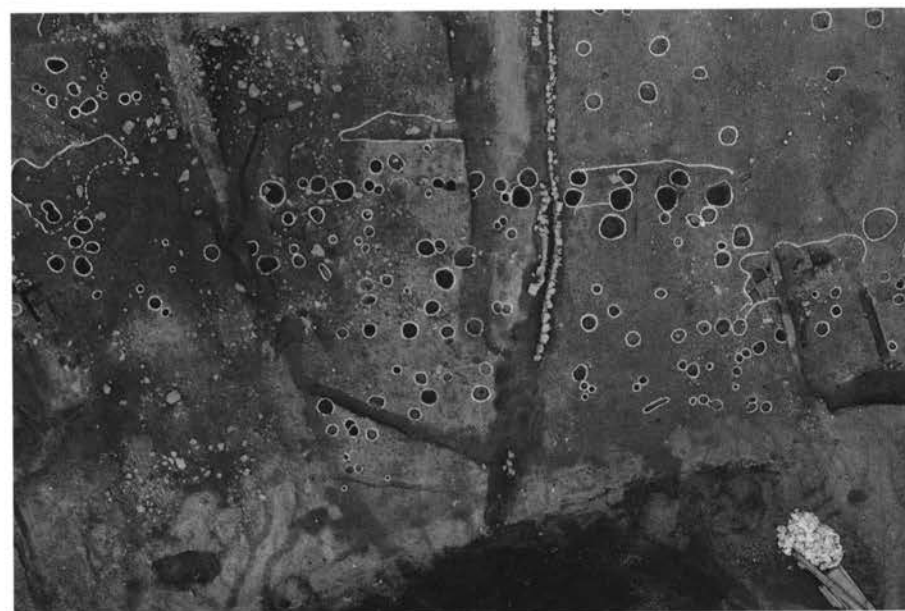
(3)A-1 地点テラス状遺構  
SH06全景(南東から)



(1)A-1 地点掘立柱建物跡  
SB01検出状況(南東から)



(2)A-1 地点掘立柱建物跡  
SB01全景(真上から、上  
が北西)



(3)A-1 地点掘立柱建物跡  
SB01・02全景(真上から、  
上が北西)



(1)A-2 地点全景 (南東から)



(2)A-3 地点全景 (真上から、  
上が南西)



(3)A-3 地点土坑 S K05 検出  
状況 (北西から)





(1)A-3 地点土層断面  
(北東から)



(2)A-3 地点土層断面  
(不整合面、東から)



(3)A-3 地点土層断面  
(遺構の崩壊状況、北東から)

(1)N地点テラス状遺構S H10  
鍛冶炉 2 検出状況  
(南東から)



(2)B地点テラス状遺構S H01  
鍛冶炉群検出状況  
(南東から)



(3)A地点テラス状遺構S H08  
鍛冶炉 2 検出状況  
(南東から)





(1)N地点現地説明会風景




(2)A地点現地説明会風景



(3)R地点現地説明会風景



(1)O-1 地点全景 (北東から)



(2)O-1 地点調査区北壁  
土層断面 (南から)



(3)O-1 地点調査区北壁  
土層断面 (南西から)



(1)O-1 地点製塩炉1 全景  
(南から)



(2)O-1 地点製塩炉4  
土層断面 (北東から)



(3)O-1 地点製塩炉4 遺物  
出土状況 (南から)

(1)O-1 地点製塩炉2 全景  
(北東から)



(2)O-1 地点製塩炉2 全景  
(南東から)



(3)O-1 地点製塩炉3 全景  
(南から)





(1)O-1 地点製塩炉群 2 全景  
(南東から)



(2)O-1 地点製塩炉群 2 全景  
(北東から)



(3)O-1 地点製塩炉群 3 全景  
(南東から)



(1)O-1 地点製塩炉群4・  
鍛冶炉群全景(北東から)



(2)O-1 地点製塩炉群4・  
鍛冶炉群溝SD05全景  
(南から)



(3)O-1 地点製塩炉群4・  
鍛冶炉群溝SD05遺物出土  
状況(南から)





(1)O-1 地点製塩炉群 4  
段状遺構 S X01・製塩土器  
支脚集積遠景 (南西から)



(2)O-1 地点製塩炉群 4  
段状遺構 S X01・製塩土器  
支脚集積全景 (西から)



(3)O-1 地点製塩炉群 4  
製塩土器支脚集積検出状況  
(南西から)

(1)O-1 地点製塩炉群 4  
製塩土器集積 1~3 検出状  
況 (北東から)



(2)O-1 地点製塩炉群 4  
S X 02 完掘状況 (東から)



(3)O-1 地点製塩炉群 4  
遺物出土状況 (東から)





(1)O-1 地点製塩炉群4  
段状遺構S X01全景  
(南から)



(2)O-1 地点製塩炉群4  
段状遺構S X 焼け石検出状  
況 (西から)



(3)O-1 地点製塩炉群4・  
鍛冶炉群作業風景  
(南東から)

(1)O-1 地点製塩炉群・鍛冶  
炉5・8~10全景  
(南東から)




(2)O-1 地点製塩炉群・鍛冶  
炉5・8~10全景(南から)



(3)O-1 地点製塩炉群・鍛冶  
炉5・8~10全景(南から)





(1)O-1 地点鍛冶炉群  
金床石 (東から)




(2)O-1 地点鍛冶炉群  
鍛冶炉5 全景 (東から)



(3)O-1 地点鍛冶炉群  
鍛冶炉5・8~10作業風景  
(北から)


(1)O-1 地点鍛冶炉群  
鍛冶炉14全景 (東から)



(2)O-1 地点鍛冶炉群  
鍛冶炉14土層断面 (東から)



(3)O-1 地点鍛冶炉群  
鍛冶炉16 (北から)





(1)O-2 地点全景 (下層、南東から)



(2)O-2 地点遠景 (下層、南西から)

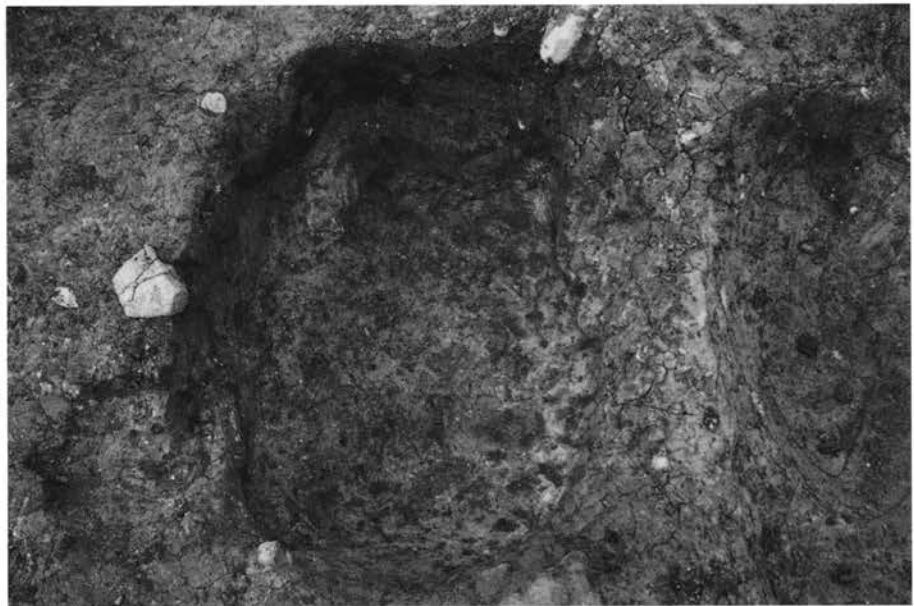


(3)O-2 地点近景 (上層、北東から)

(1)O-2 地点上層土坑S K02  
全景 (南東から)



(2)O-2 地点上層土坑S K02  
完掘状況 (南東から)



(3)O-2 地点上層土坑S K01  
遺物出土状況 (南西から)







(1)O-2 地点上層製塩土器  
支脚廃棄層 S X01 全景  
(東から)



(2)O-2 地点上層製塩土器  
支脚廃棄層 S X01 南半近景  
(東から)



(3)O-2 地点上層製塩土器  
支脚廃棄層 S X01 北半近景  
(南東から)

(1)O-2 地点上層石敷き炉  
全景 (南東から)



(2)O-2 地点上層石敷き炉  
全景 (南西から)



(3)O-2 地点上層石敷き炉  
遺物出土状況 (南東から)





(1)O-2 地点上層石敷き炉  
遺物出土状況 (東から)



(2)O-2 地点上層石敷き炉  
遺物出土状況 (東から)



(3)O-2 地点上層石敷き炉  
遺物出土状況 (南から)

(1)O-2 地点上層テラス状  
遺構検出状況 (東から)



(2)O-2 地点上層製塩炉2  
全景 (北西から)



(3)O-2 地点上層全景  
(礫群除去後、南東から)





(1)O-2 地点土層断面（黄褐色土・黒色炭層確認状況、北東から）



(2)O-2 地点下層黒色炭層  
検出状況（南東から）



(3)O-2 地点下層黒色炭層  
検出状況（北東から）

(1)O-2 地点下層製塩炉  
S X11・14、溝S D01全景  
(南東から)



(2)O-2 地点下層製塩炉  
S X14全景 (南東から)



(3)O-2 地点下層製塩炉跡  
S X14製塩土器出土状況  
(南東から)





(1)O-2 地点下層製塩炉  
S X11・14、溝S D01全景  
(南東から)



(2)O-2 地点下層製塩炉  
S X14全景 (南東から)



(3)O-2 地点下層製塩炉  
S X14製塩土器出土状況  
(南東から)



(1)O-2 地点下層製塩炉  
S X11全景 (南東から)



(2)O-2 地点下層製塩炉  
S X11北半近景 (南東から)



(3)O-2 地点下層製塩炉  
S X11南半近景 (南東から)





(1)O-2 地点下層製塩炉  
S X12、溝S D03・05全景  
(南東から)



(2)O-2 地点下層溝S D05  
遺物出土状況(南東から)



(3)O-2 地点下層溝S D05  
支脚出土状況(南東から)

(1)O-2 地点下層溝S D03  
製塩土器支脚出土状況  
(南東から)



(2)O-2 地点下層土坑S K08  
全景 (南東から)



(3)O-2 地点下層土坑  
S K09全景 (南東から)





(1)O-2 地点下層礫面検出状況 (東から)



(2)O-2 地点下層礫面検出状況 (南東から)



(3)O-2 地点下層礫面検出状況 (南から)

(1)O-2 地点石列1・2 全景  
(東から)

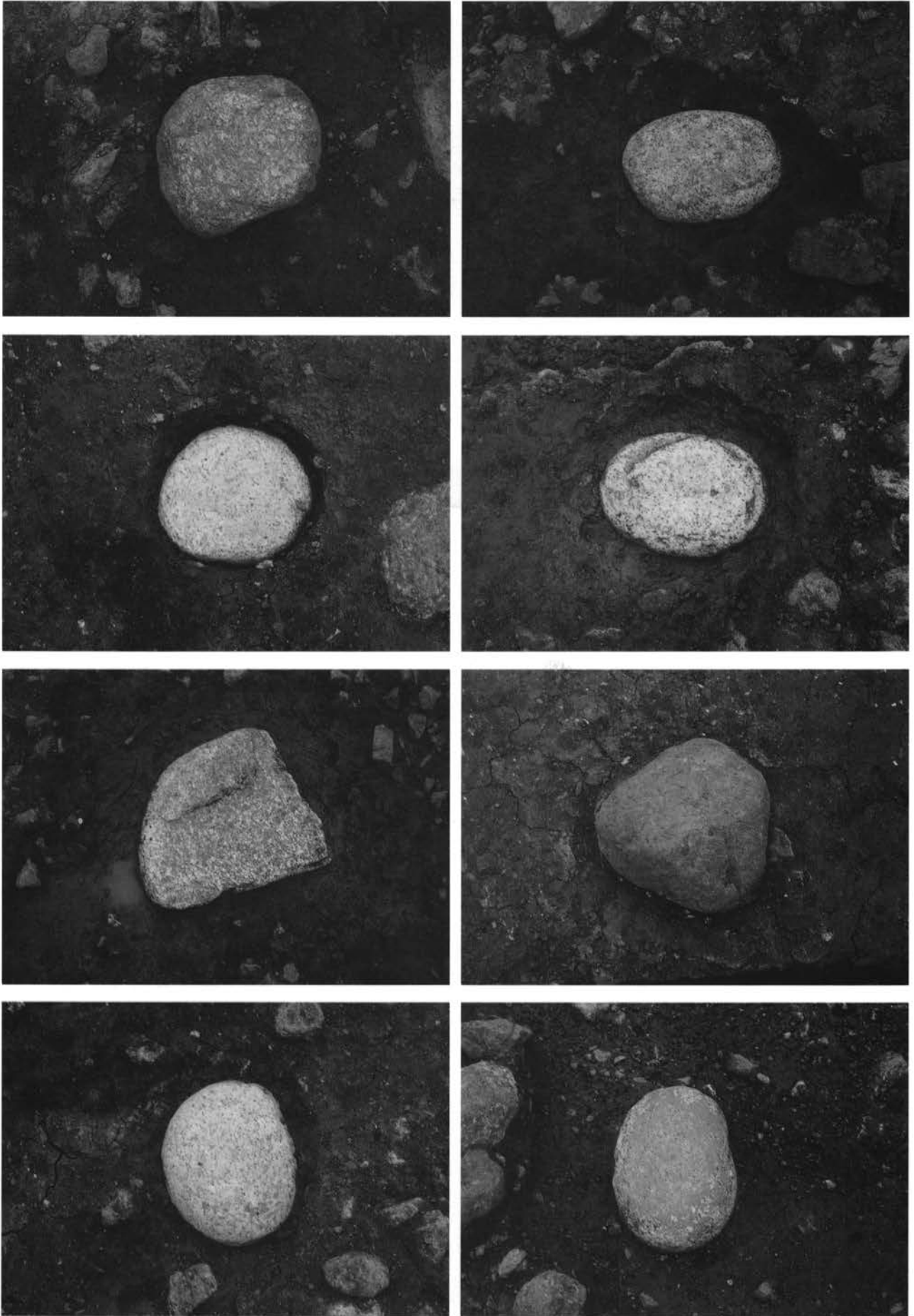


(2)O-2 地点石列2 全景  
(北東から)



(3)O-2 地点石列2 北端部  
検出状況 (南から)





〇-2 地点石列1・2 礫石個別写真

(1)O-2 地点北半部全景  
(南東から)



(2)O-2 地点製塩炉 S X13  
全景 (南東から)



(3)O-2 地点製塩炉 S X13  
近景 (南東から)





(1)O-2 地点下層全景  
(南東から)



(2)O-2 地点下層全景  
(北西から)



(3)O-2 地点焼土面2 遠景  
(西から)

(1)O-2 地点最下層掘立柱建物跡S B01柱穴P 3 土層断面 (南西から)



(2)O-2 地点最下層掘立柱建物跡S B01柱穴P 2 土層断面 (南西から)



(3)O-2 地点最下層掘立柱建物跡S B01柱穴P 1 土層断面 (南西から)







(1)O-2 地点下層焼土  
(東南から)



(2)O-2 地点下層焼土  
(南西から)




(3)O-2 地点下層焼土検出作  
業(南西から)


(1)O-2 地点下層鍛冶炉3  
全景（南東から）




(2)O-2 地点下層鍛冶炉3  
炉壁立ち上がり状況  
（南東から）



(3)O-2 地点下層鍛冶炉3  
炉壁検出状況（南東から）





(1)O-2 地点下層鍛冶炉5  
全景（南東から）



(2)O-2 地点下層鍛冶炉6  
全景（東から）



(3)O-2 地点下層鍛冶炉2  
全景（南東から）

(1)O-2 地点下層鍛冶炉1  
全景（東から）



(2)O-2 地点下層鍛冶炉1  
断面（南東から）



(3)O-2 地点下層鍛冶炉13・  
14断面（北東から）





(1)R地点遠景（北東から）



(2)R地点遠景（真上から、上が南）

(1)R地点丸木舟取り上げ作業  
風景



(2)R地点丸木舟取り上げ作業  
風景



(3)R地点丸木舟取り上げ作業  
風景





(1)土壤水洗施設



(2)土壤水洗作業風景



(3)遺物洗浄作業風景



(1)遺物選別作業風景




(2)鍛冶関連土壌洗浄作業風景




(3)遺物実測作業風景







(1)M地点出土縄文土器



(2)R地点出土縄文土器



(1)N地点出土縄文土器



(2)N地点出土縄文土器



67-3



67-11



67-9



67-14



67-24



67-23



68-40

N地点流路跡S D01出土弥生土器(1)



68-38



70-77



68-43



70-79



70-87



71-121



N地点流路跡S D01出土弥生土器(3)



N地点流路跡S D01出土弥生土器(4)



N地点流路跡S D01出土弥生土器(5)



74-181



74-184



74-192



74-189



74-182



74-189

N地点流路跡S D01出土弥生土器(6)





74-187



74-183



74-188



74-190



74-191



76-221

N地点流路跡S D01出土弥生土器(7)



75-198



77-241



75-208



77-238



76-218



77-226

N地点流路跡S D01出土弥生土器(8)



79-298



78-255



78-261



N地点流路跡S D01、竪穴式住居跡S H16出土遺物




81-4



82-59



81-11



82-49



81-13



82-52



81-18



82-60



82-42



82-61



83-81



84-133



83-80



85-144



83-85



85-160



84-102



85-164



84-108



85-169



84-110



86-179



85-157



86-183



86-198



86-203



86-212



86-213



86-214



86-186



87-256



88-265



88-274



88-275



299



N地点出土遺物(4)







101-82



102-133



101-83



102-134



102-114



102-139



102-115



102-144



102-118



102-145



102-121



102-148



102-124



102-149

A地点出土遺物(2)



A地点出土遺物(3)



103-190



104-220



103-191



106-1



104-219




106-2



104-231



106-19



106-20



104-209



106-23



106-36

A地点出土遺物(4)・O-1地点出土遺物(1)



○-1 地点出土遺物(2)



117-151



127-16



118-155



130-5



118-195



130-21



125-6



135-52



125-11



134-16




125-15




134-39


○-1 地点出土遺物(3)・○-2 地点出土遺物



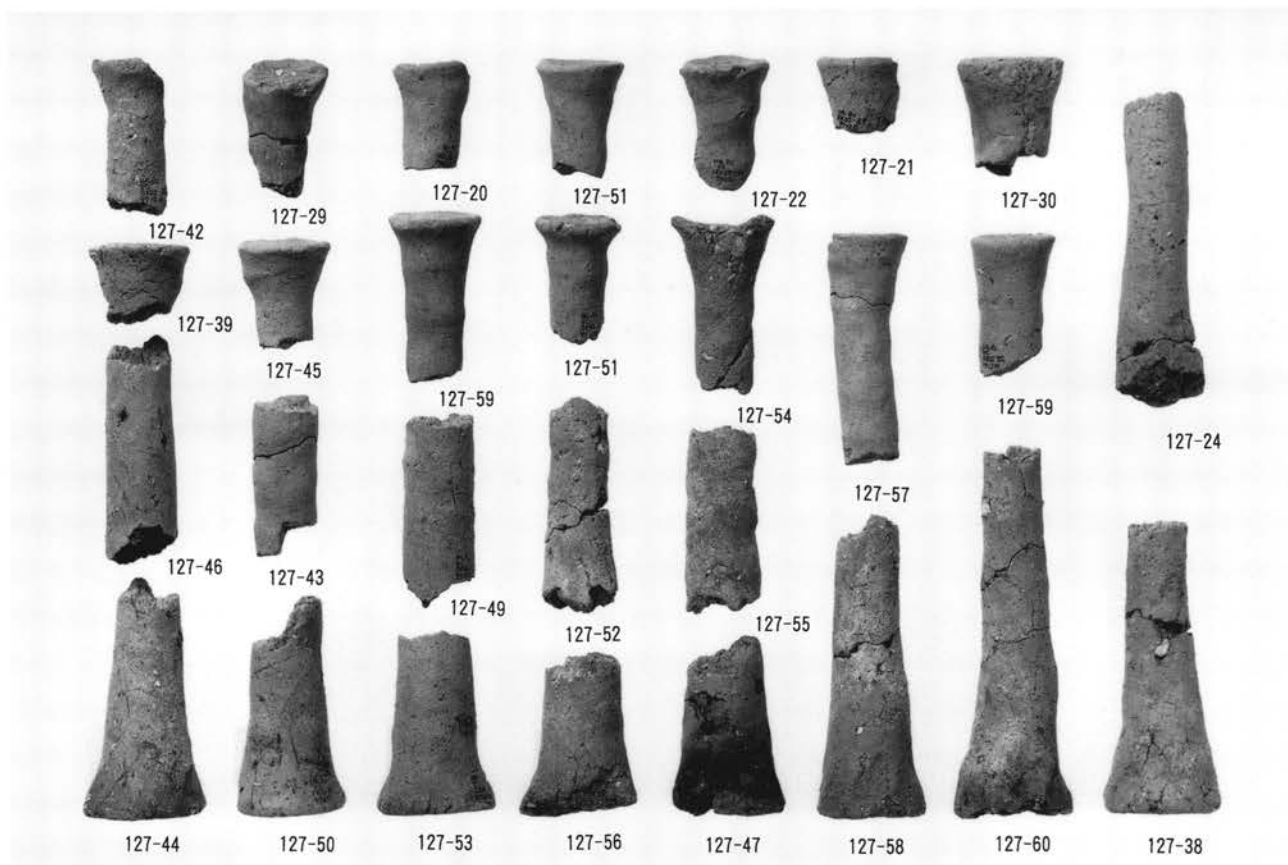
(1)各調査地点出土製塩土器支脚



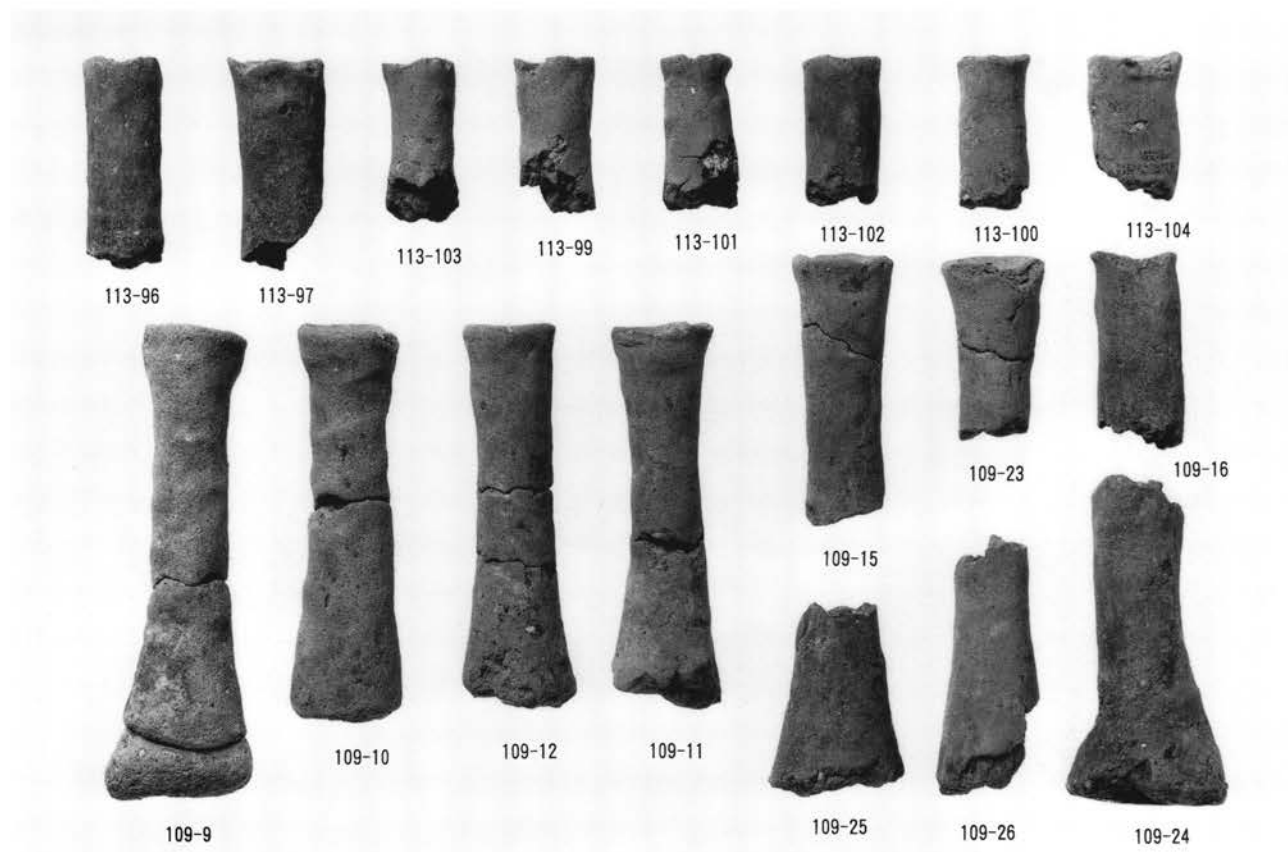
(2)O-1地点製塩炉4出土製塩土器



○-2 地点土器廃棄層S X01出土製塩土器支脚 (番号は図版第129に対応)




(1) O-2 地点上層土坑 S K02 出土製塩土器支脚




(2) O-1 地点製塩炉群 4・鍛冶炉群周辺出土製塩土器支脚







(1) O-2 地点黒褐色土層出土製塩土器支脚




(2) O-2 地点黒色炭層出土製塩土器支脚




(1)O-2地点下層検出遺構出土製塩土器




(2)A・B・N地点検出遺構出土製塩土器




(1)O-2 地点暗茶褐色土層出土製塩土器




(2)O-2 地点黒褐色土層出土製塩土器




(1)O-2 地点黑色炭層出土製塩土器









(2)O-2 地点最終焼土面出土製塩土器




(1) 鍛冶関連遺物：韃



(2) 鍛冶関連遺物：鉄滓





O-1地点・R地点出土木器




25-2

25-1




13-2

13-2

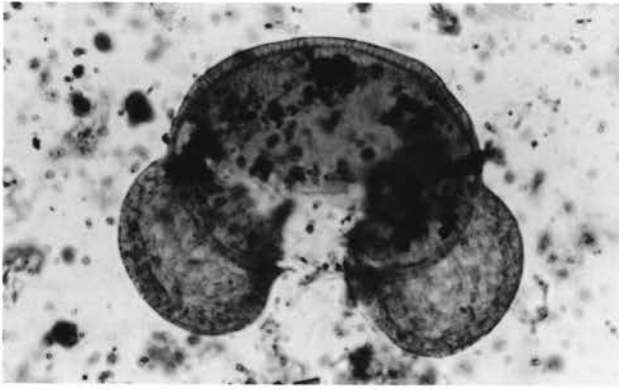


第29図

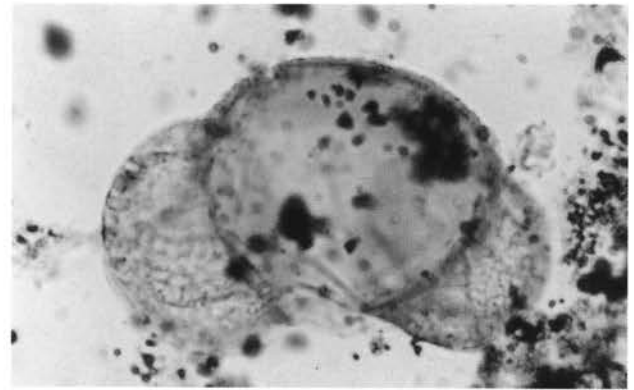


墨書土器・土馬・銅鏃・和同開珎



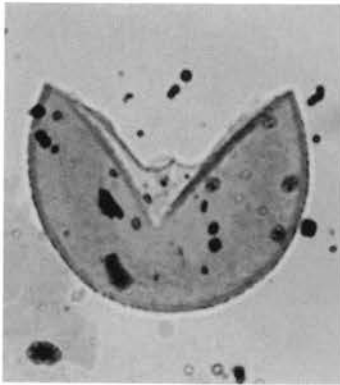


1 モミ属

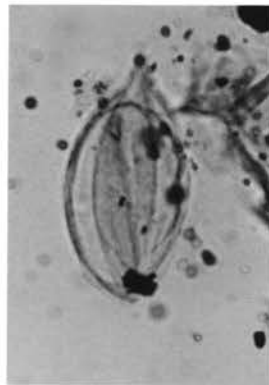


2 マツ属複維管束亜属

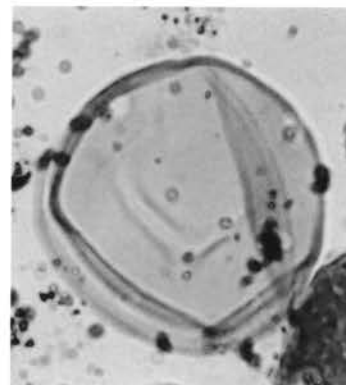
90  $\mu$  m



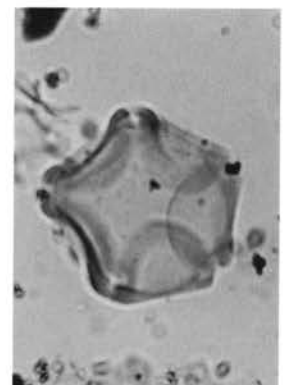
3 スギ



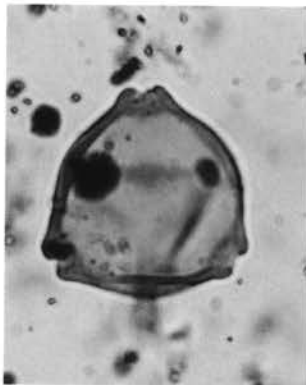
4 イチイ科-イヌガヤ科-ヒノキ科



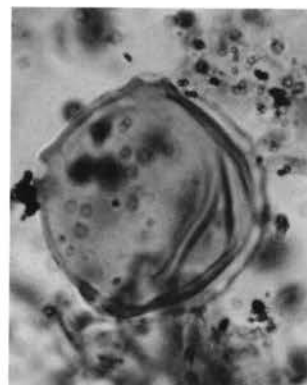
5 サワグルミ



6 ハンノキ属



7 カバノキ属



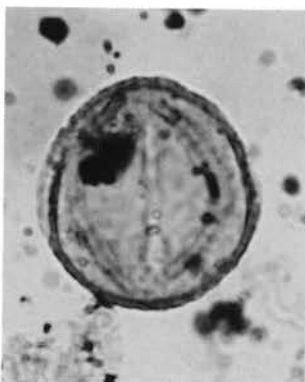
8 クマシデ属-アサダ



9 クリーシイ属



10 ブナ属



11 コナラ属コナラ亜属



12 コナラ属アカガシ亜属



13 ニレ属-ケヤキ



14 タンポポ亜科

45  $\mu$  m



1 クロマツ毬果  
1.0cm



2 スギ毬果  
5.0mm



3 スギ種子  
1.0mm



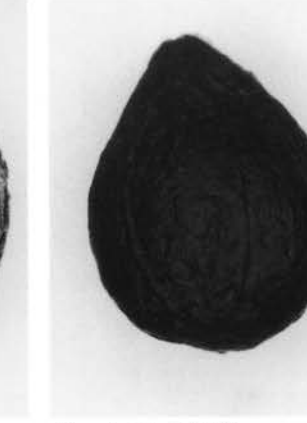
4 スギ種子  
1.0mm



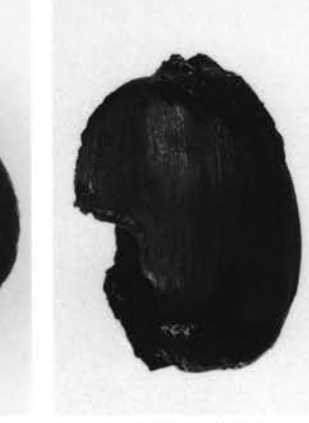
5 ヒノキ毬果  
5.0mm



6 オニグルミ核  
1.0cm



7 イヌシデ果実  
1.0mm



8 コナラ属果実  
5.0mm



9 スダジイ果実  
5.0mm




10 スダジイ果実  
5.0mm




11 スダジイ果実  
5.0mm



12 カラスザンショウ種子  
1.0mm



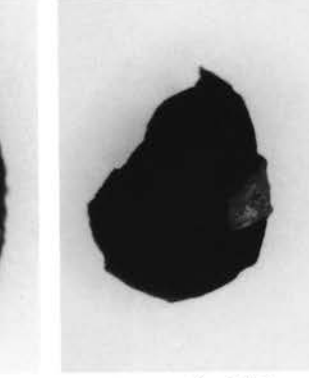
13 ヒサカキ種子  
0.5mm




14 クマノミズキ核  
1.0mm



15 ウコギ科種子  
0.5mm



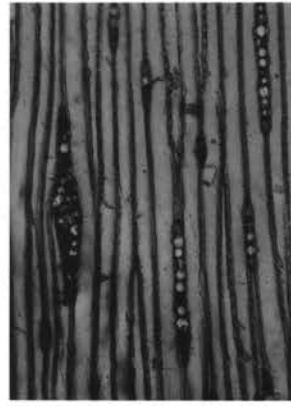
16 カナムグラ種子  
1.0mm




横断面 ————— 0.5mm  
1. 東壁① アカマツ




放射断面 ————— 0.05mm




接線断面 ————— 0.2mm



横断面 ————— 0.5mm  
2. 丸木舟 スギ



放射断面 ————— 0.05mm



接線断面 ————— 0.2mm



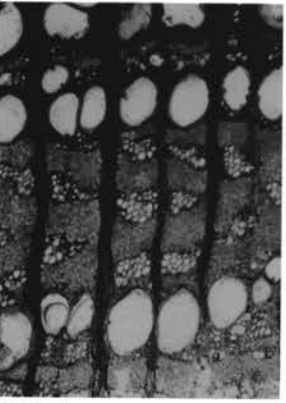
横断面 ————— 0.5mm  
3. 南壁⑤ スダジイ



放射断面 ————— 0.2mm



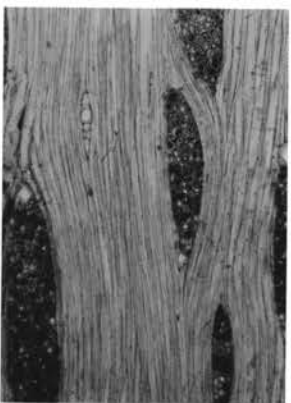
接線断面 ————— 0.2mm



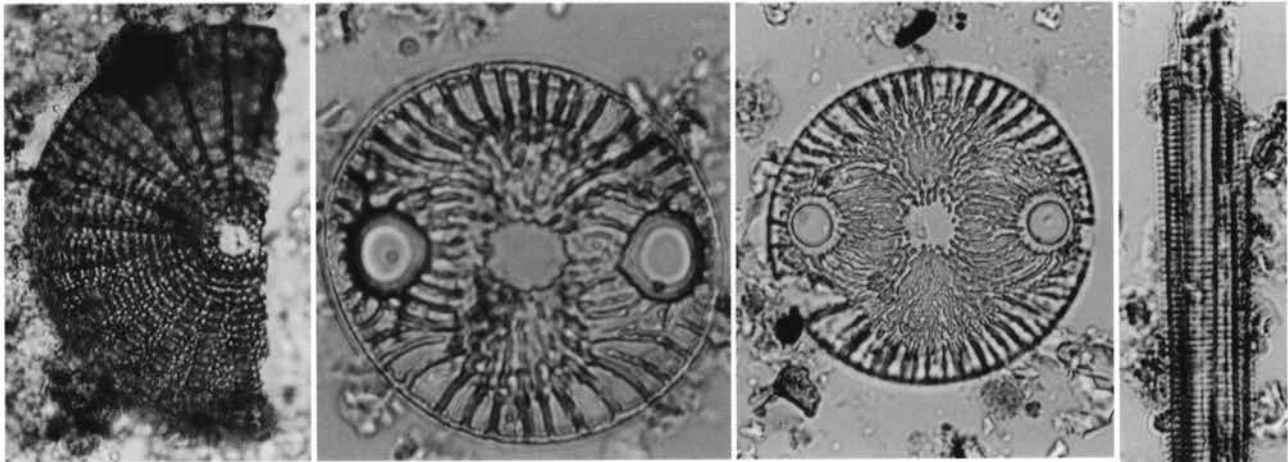
横断面 ————— 0.5mm  
4. 中央畦 ケヤキ



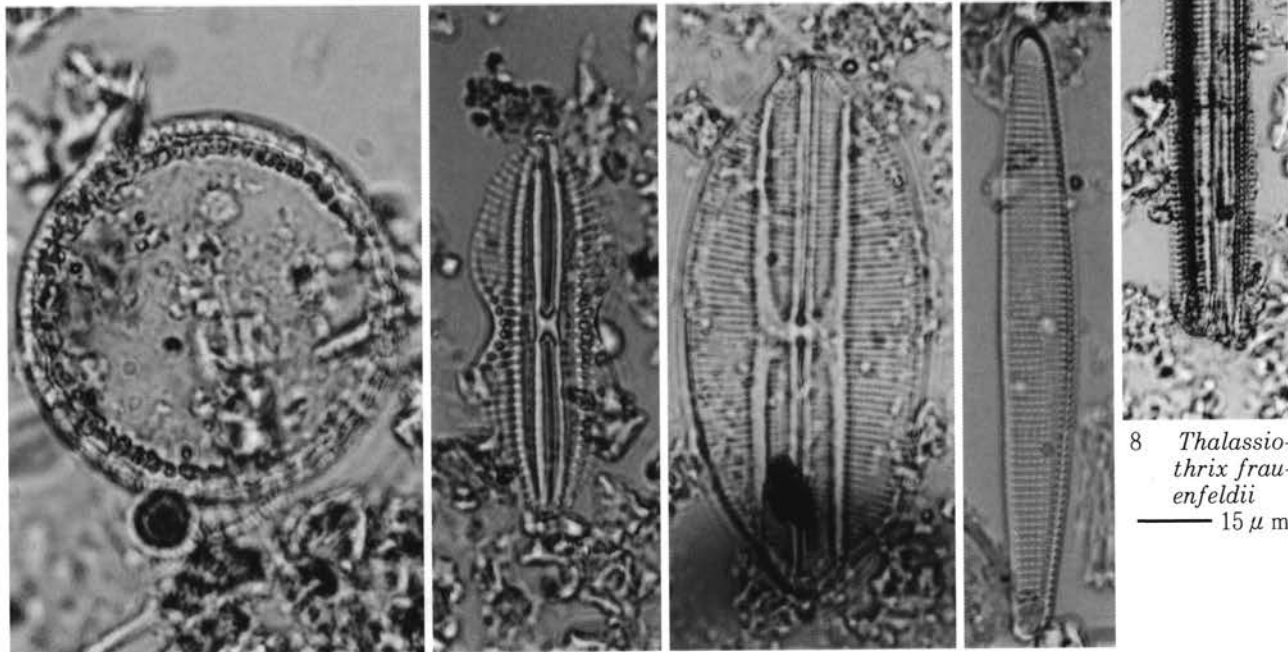
放射断面 ————— 0.5mm



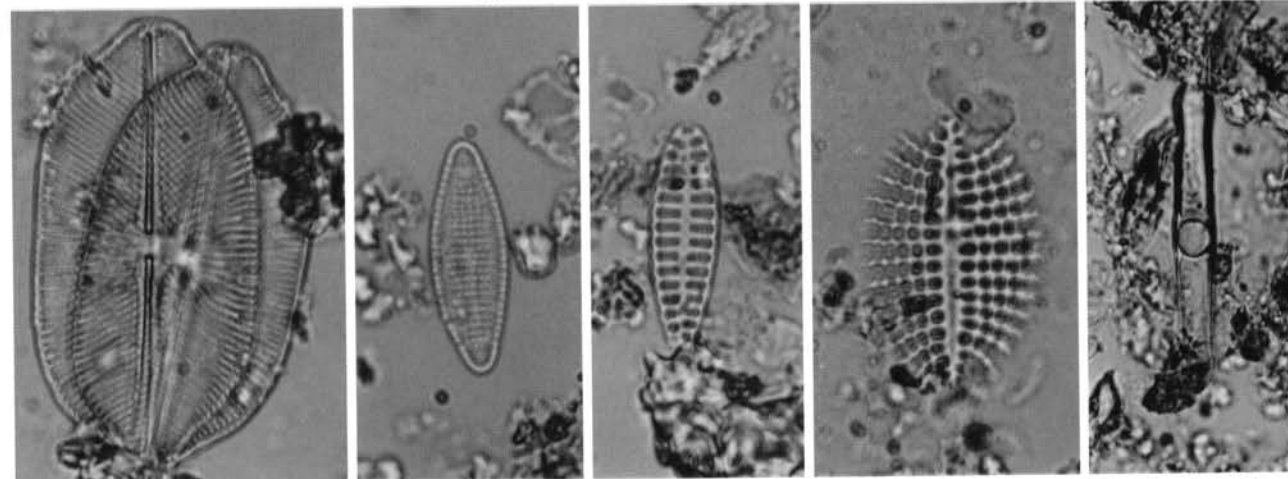
接線断面 ————— 0.2mm



1 *Arachynodiscus* sp. 2 *Auliscus caelatus* 3 *Auliscus caelatus*  
 — 30  $\mu$  m



4 *Melosira sulcata* 5 *Diploneis splendida* 6 *Diploneis* spp. 7 *Dimerogramma* sp. 8 *Thalassiothrix frauenfeldii*  
 — 15  $\mu$  m




9 *Navicula pusilla* 10 *Glyphodesmis williamsonii* 11 *Opephora martyi* 12 *Cocconeis scutellum* 13 *Grammatophora macilenta*

2~7、9~13 — 10  $\mu$  m



1  
————— 1.0cm



2  
————— 1.0cm



3  
————— 1.0cm



4  
————— 1.0cm




5  
————— 1.0cm



6  
————— 1.0cm



7  
————— 1.0cm




8  
————— 1.0cm




9  
————— 1.0cm



10  
————— 1.0cm



11  
————— 1.0cm



12  
————— 1.0cm



13  
————— 1.0cm



14  
————— 1.0cm



15  
————— 1.0cm



16  
————— 1.0cm

URI-1

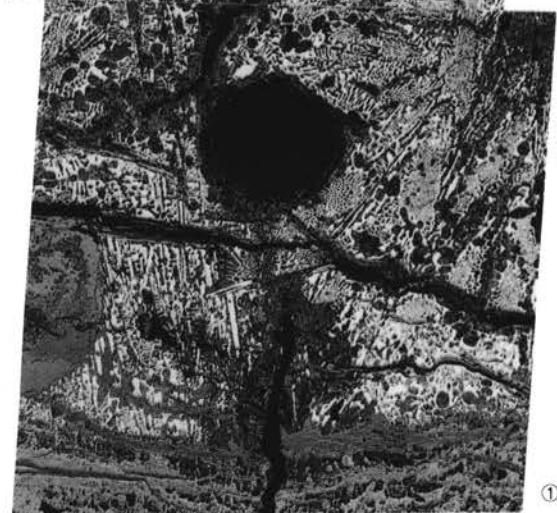


鉄釜

①×50 自然腐食白鑄鉄

②③×100 ①の拡大

④×400 ②の拡大

⑤×400 ③の拡大



鉄釜の顕微鏡組織

URI-2

腕形鍛冶滓

①×200


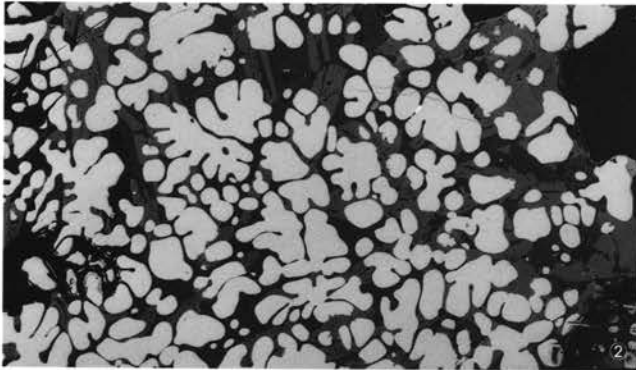
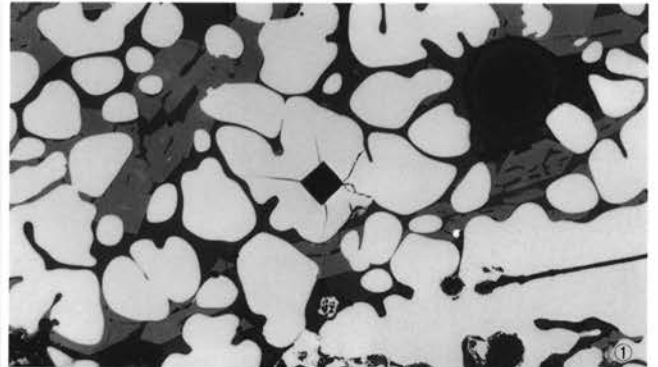
硬度圧痕：464Hv

ヴスタイト

②×100 ③×400

ヴスタイト

・ファイヤライト



URI-3

腕形鍛冶滓

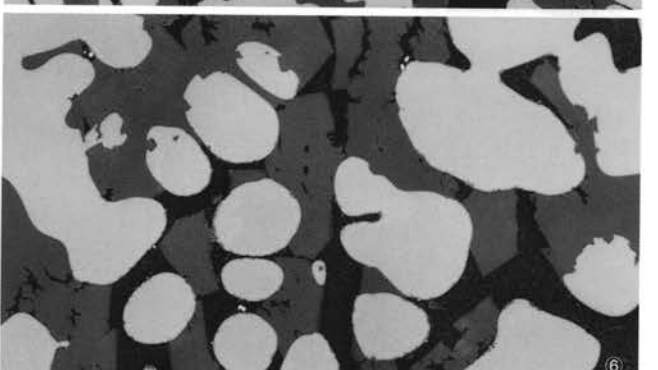
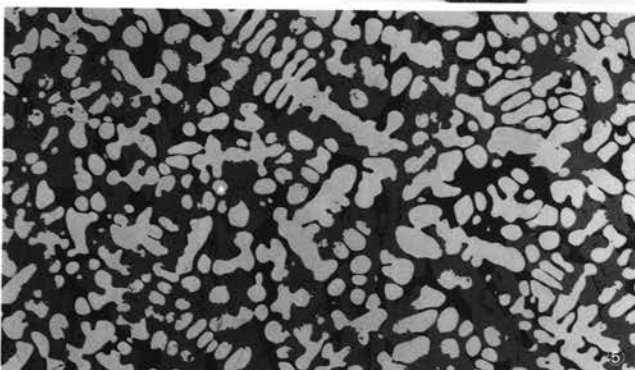
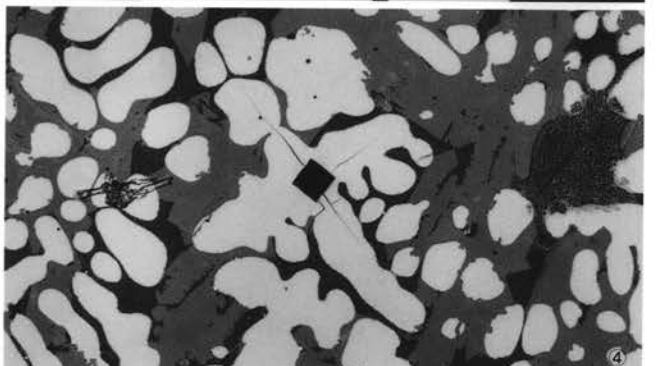
④×200

硬度圧痕：430Hv

ヴスタイト

⑤×100 ⑥×400


ヴスタイト・ファイヤライト



URI-4

腕形鍛冶滓

⑦×100 ヴスタイト凝集




腕形鍛冶滓の顕微鏡組織

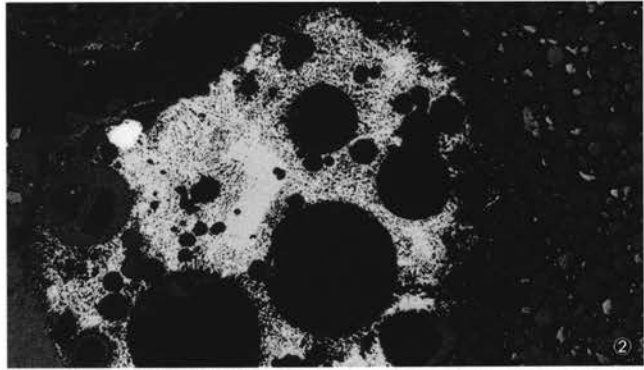
URI-5-1

粒状滓

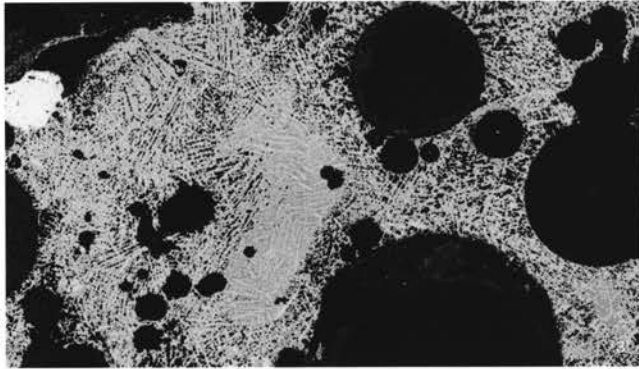
- ①×10 マクロ組織  
②×50 ③×100 ④×400  
ヴスタイト・ファイヤライト




①



②



③




④


URI-5-2

粒状滓


- ⑤×10 マクロ組織  
⑥×50 ⑦×100 ⑧×400  
ヴスタイト・ファイヤライト




⑤



⑥



⑦




⑧

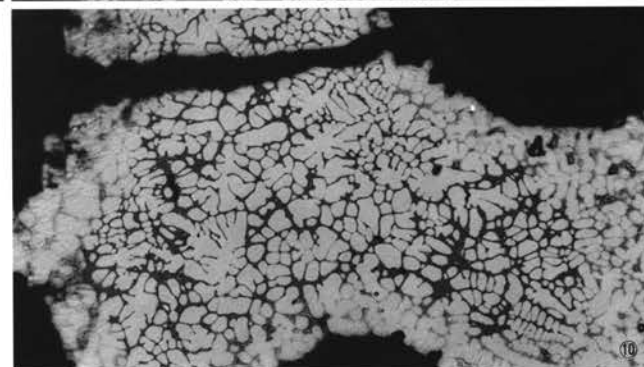
URI-5-3

粒状滓

- ⑨×10 マクロ組織  
⑩×400  
ヴスタイト・ファイヤライト



⑨




⑩



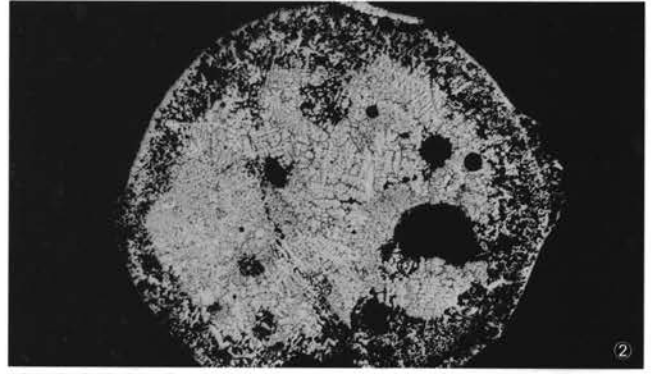
URI-5-4

粒状滓


- ①×10 マクロ組織  
 ②×50 ③×100 ④×400  
 ヴスタイト凝集気味  
 ・ファイヤライト



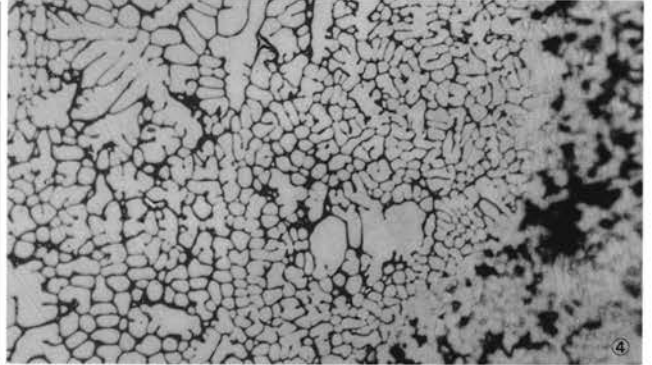
①



②



③




④


URI-5-5

粒状滓

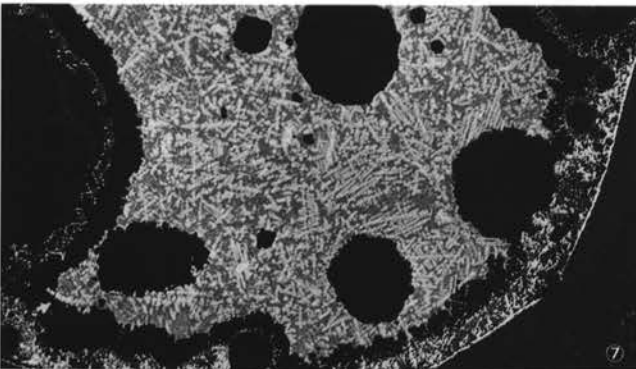
- ⑤×10 マクロ組織  
 ⑥×50 ⑦×100 ⑧×400  
 ヴスタイト・ファイヤライト



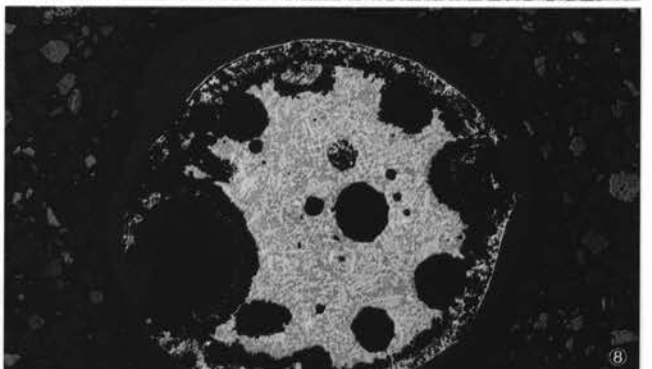
⑤



⑥



⑦



⑧


URI-5-6

粒状滓

- ⑨×10 マクロ組織  
 ⑩×400  
 ヴスタイト・ファイヤライト



⑨



⑩

URI-6-1

鍛造剥片

①×20 マクロ組織 王水etch


②×50 ③×100 ④×400

no etch

⑤×100 ⑥×400 王水etch

3層分離型

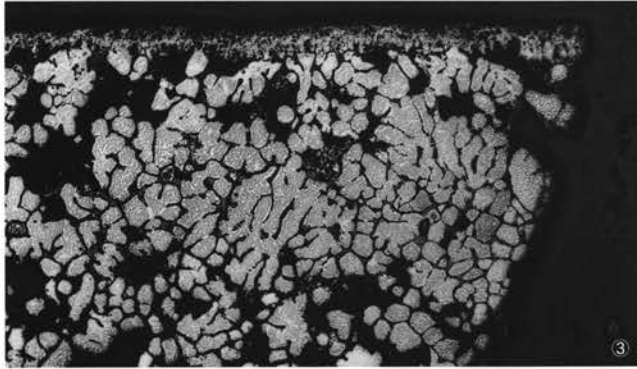
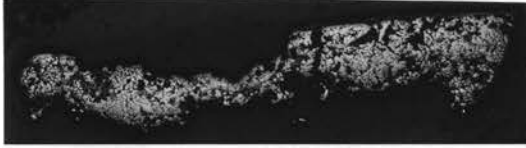
内層ヴスタイト粒状



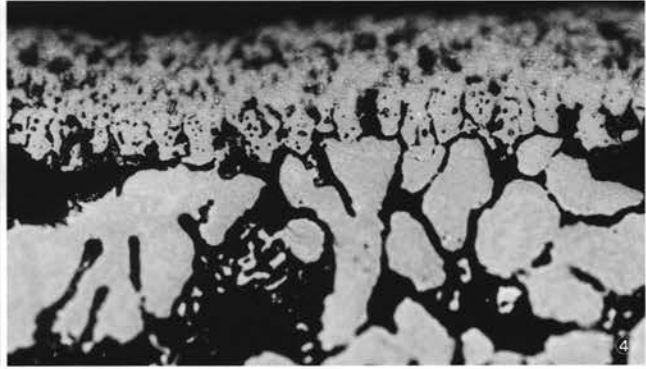
①



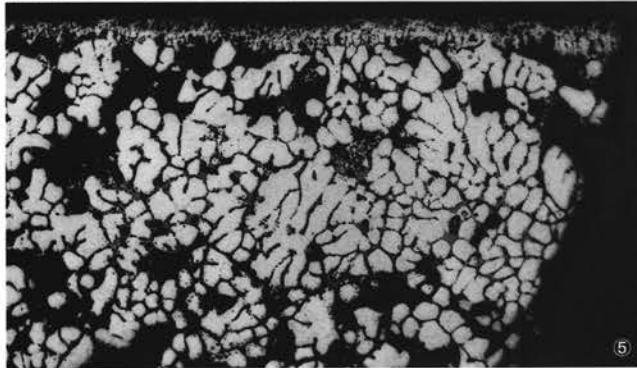
②



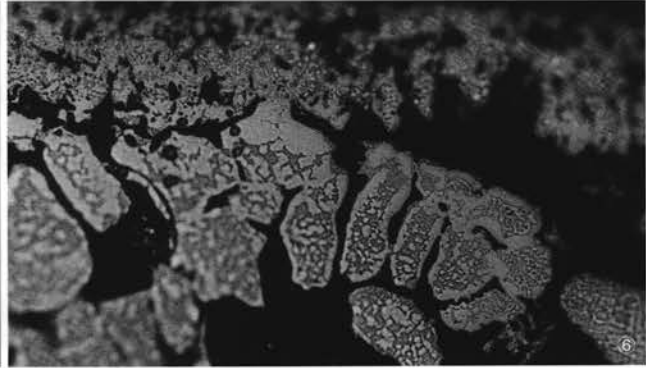
③



④



⑤



⑥

URI-6-2

鍛造剥片

⑦×20 マクロ組織


王水etch

⑧×400 no etch

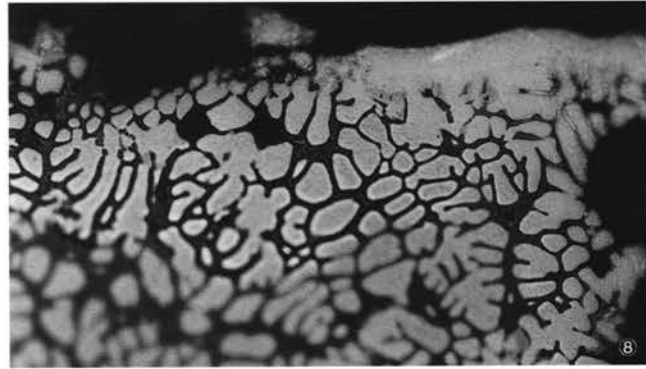
⑨×100 ⑩×400 王水etch

3層分離型

内層ヴスタイト粒状



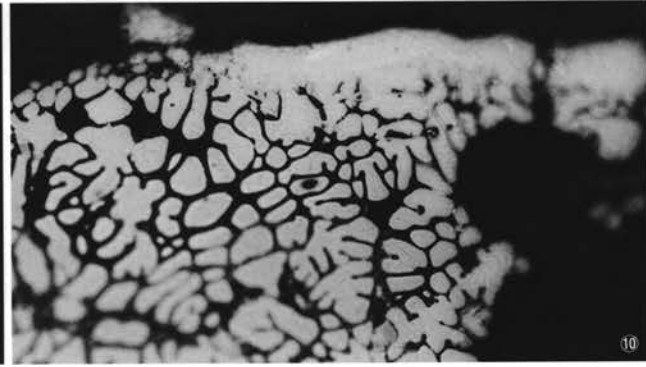
⑦



⑧



⑨



⑩

鍛造剥片の顕微鏡組織

URI-6-3


鍛造剥片

①② 王水etch

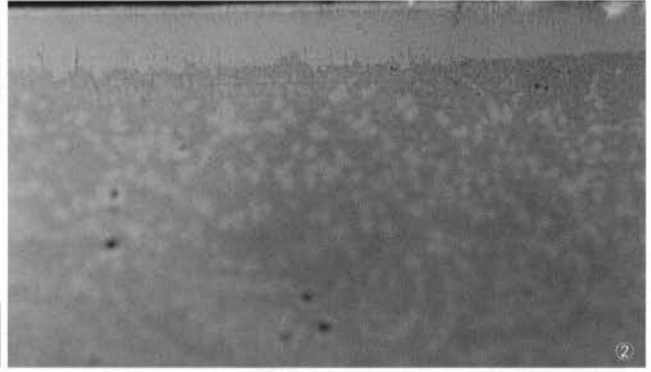
①×20 マクロ組織

②×400 3層分離型

内層ヴスタイト非晶質



①



URI-6-4

鍛造剥片

③④ 王水etch

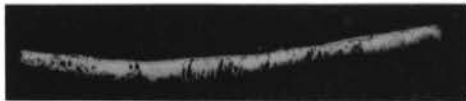
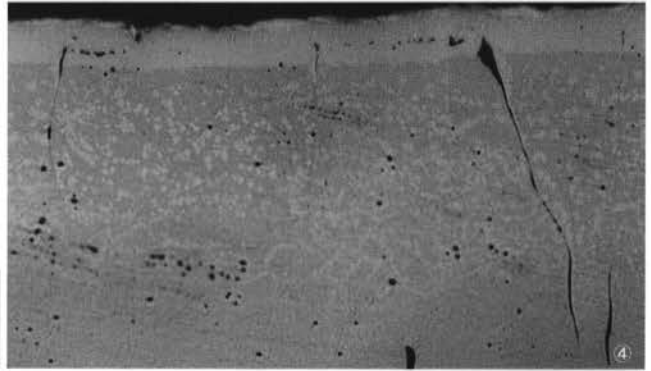
③×20 マクロ組織

④×400 3層分離型

内層ヴスタイト非晶質



③



URI-6-5

鍛造剥片

⑤⑥ 王水etch

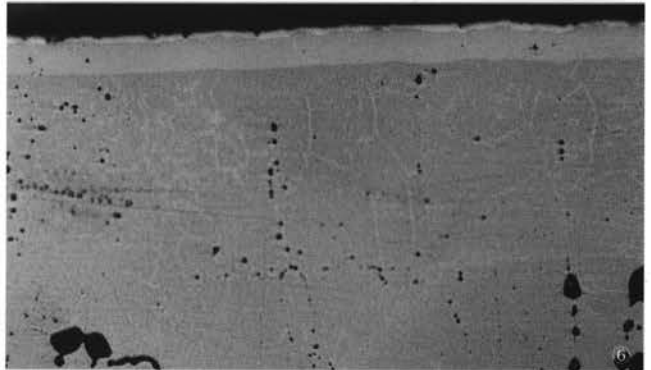
⑤×20 マクロ組織

⑥×400 3層分離型

内層ヴスタイト非晶質



⑤



URI-6-6

鍛造剥片

⑦×20 マクロ組織

王水etch

⑧×400 no etch

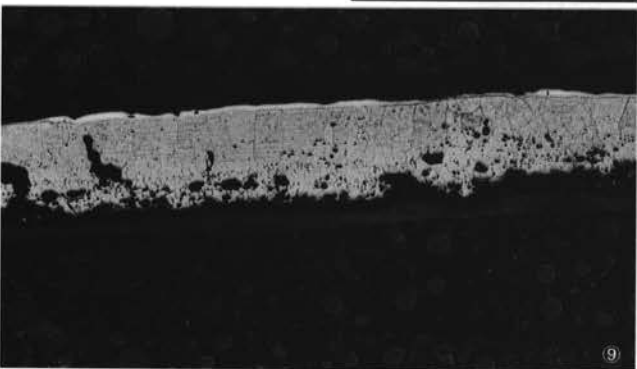
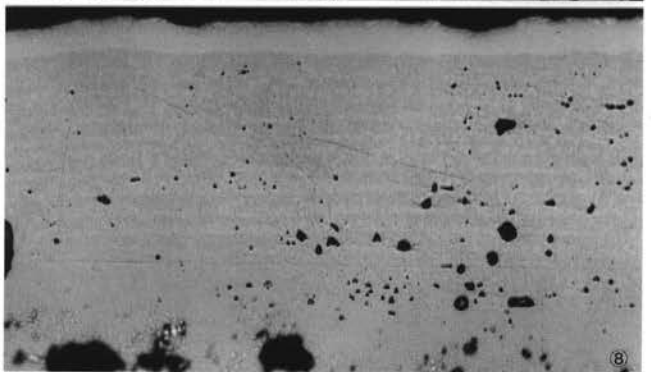
⑨×100 ⑩×400 王水etch

3層分離型

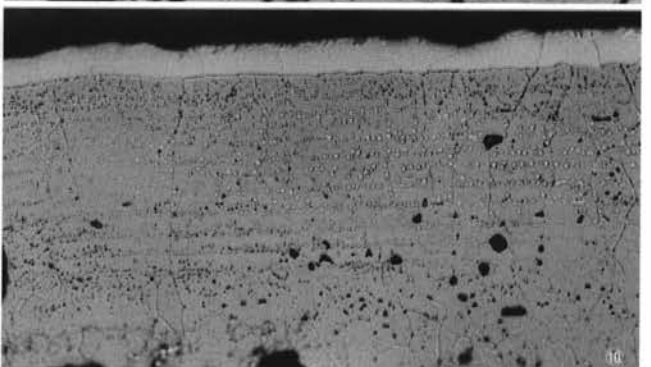
内層ヴスタイト凝集



⑦



⑨



⑩

鍛造剥片の顕微鏡組織

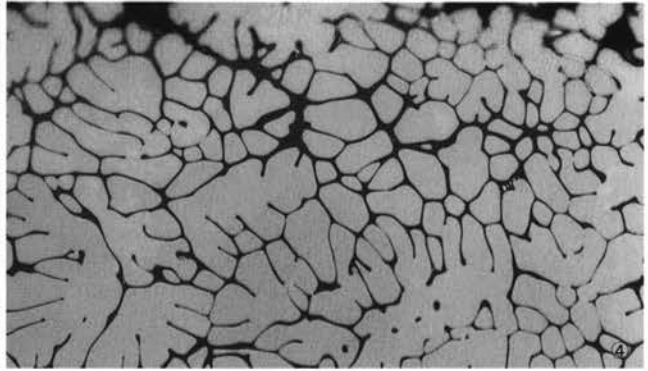
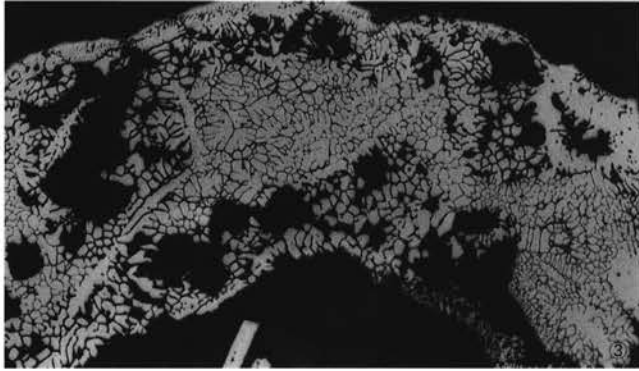
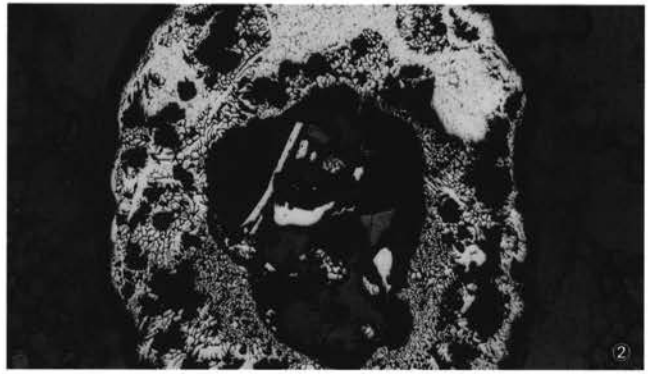
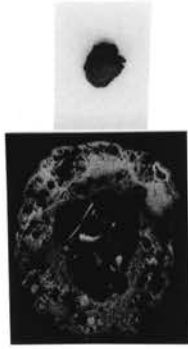
URI-7-1

粒状滓

①×20 マクロ組織

②×50 ③×100 ④×400

ヴスタイト凝集

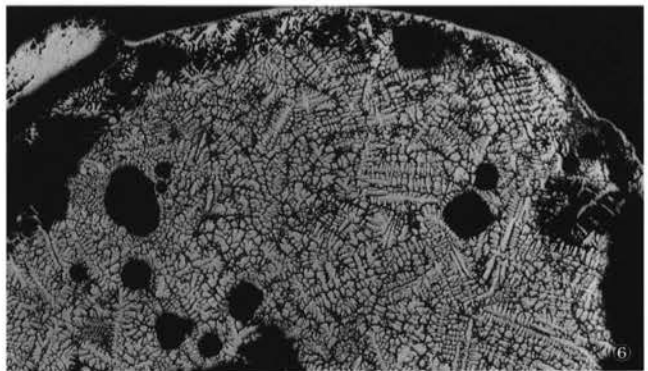



URI-7-2

粒状滓

⑤×20 マクロ組織

⑥×100 ヴスタイト凝集



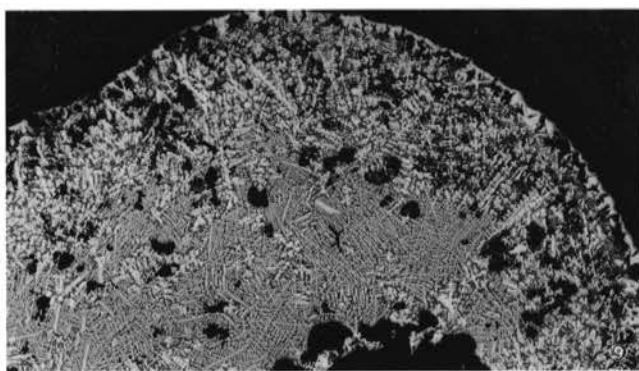
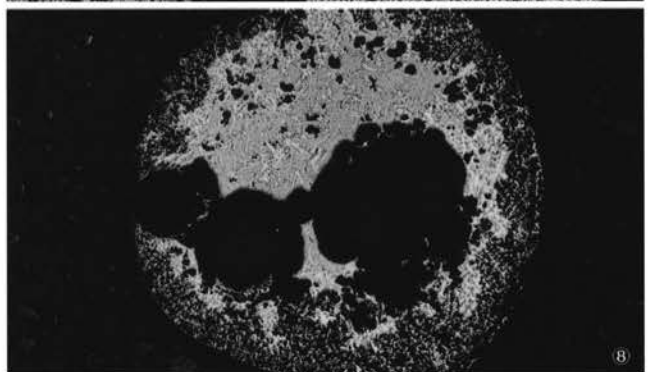
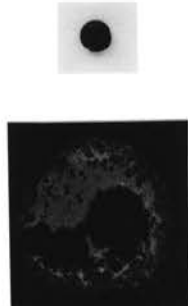
URI-7-3

粒状滓

⑦×20 マクロ組織

⑧×50 ⑨×100 ⑩×400

ウルボスピネルないしは  
マグネタイト



粒状滓の顕微鏡組織

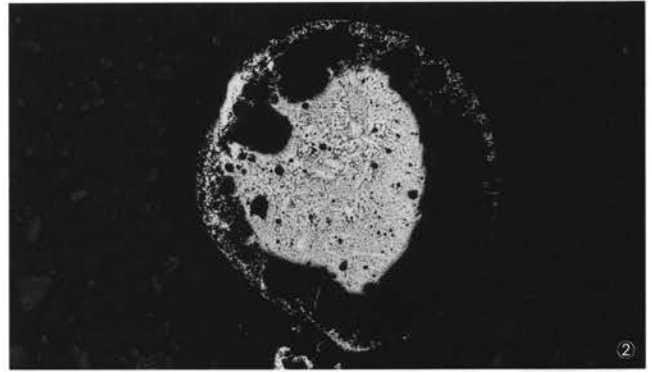
URI-7-4

粒状滓


- ①×20 マクロ組織  
 ②×50 ③×100 ④×400  
 ヴスタイト・局部的に  
 マグネタイト析出



①



②



③



④


URI-7-5

粒状滓

- ⑤×20 マクロ組織  
 ⑥×400 ヴスタイト凝集



⑤



⑥

URI-7-6

粒状滓

- ⑦×20 マクロ組織  
 ⑧×400 マグネタイト?



⑦



⑧

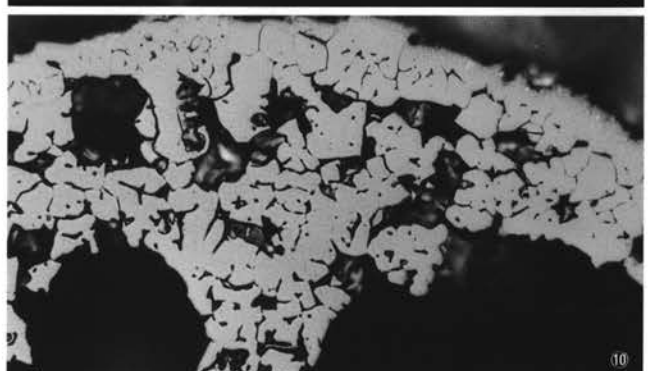
URI-7-7

粒状滓

- ⑨×20 マクロ組織  
 ⑩×400 マグネタイト?



⑨

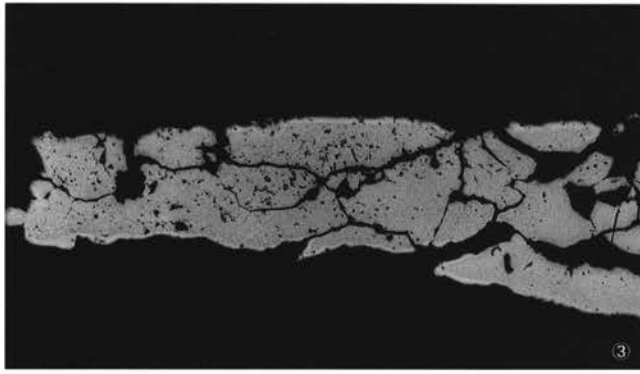
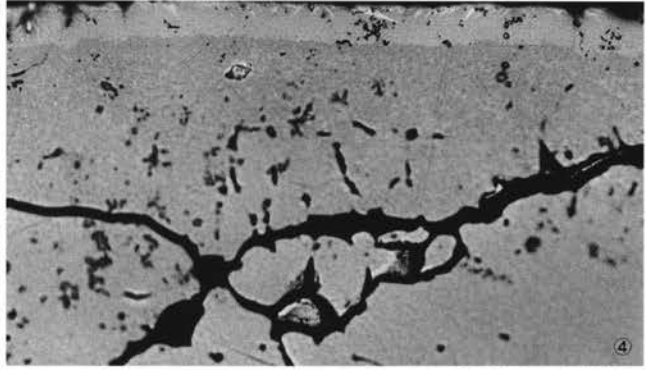
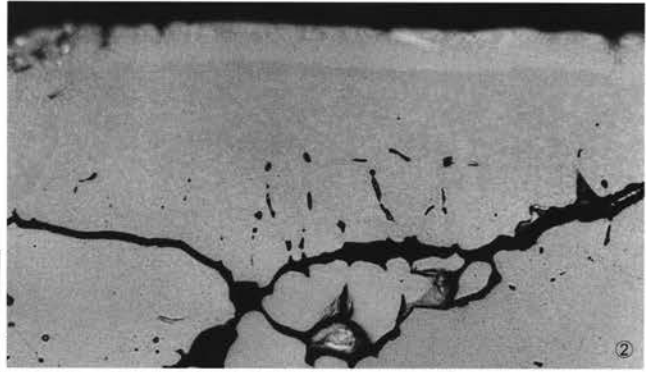


⑩

URI-8-1

鍛造剥片

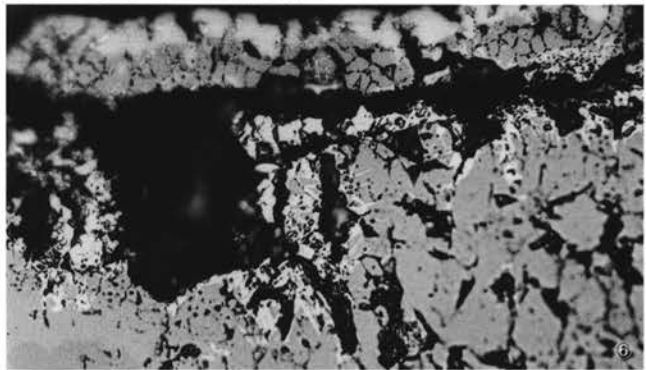
- ①×20 マクロ組織
- ②×400 no etch
- ③×100 ④×400 王水etch
- 3層分離型
- 内層ヴスタイト非晶質



URI-8-2

鍛造剥片

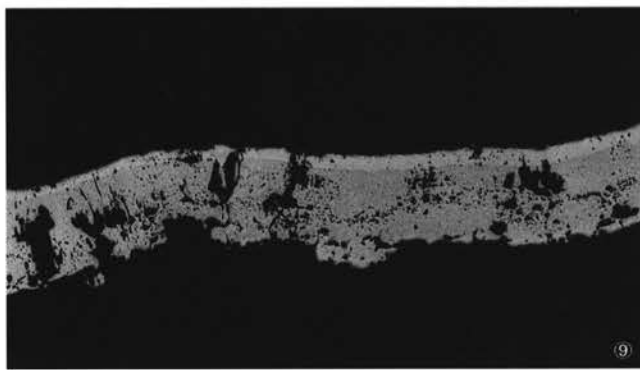
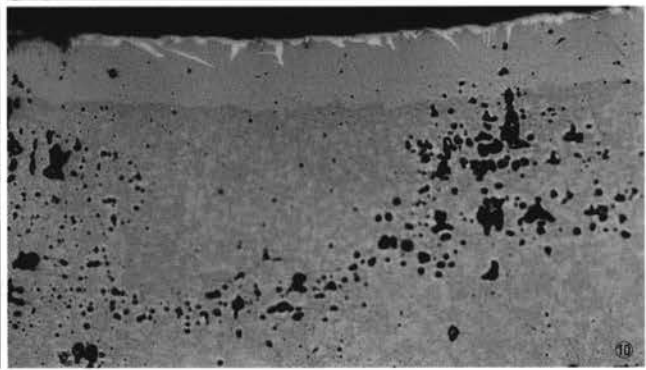
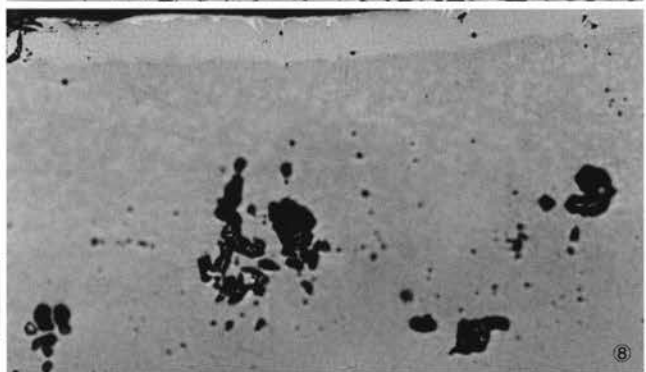

- ④×20 マクロ組織
- ⑤×400 王水etch
- 3層不鮮明
- 内層ヴスタイト凝集



URI-8-3



鍛造剥片

- ⑦×20 マクロ組織
- ⑧×400 no etch
- ⑨×100 ⑩×400 王水etch
- 3層分離型
- 内層ヴスタイト非晶質


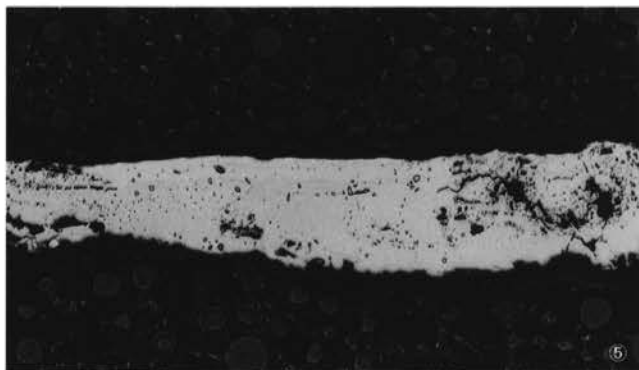



鍛造剥片の顕微鏡組織


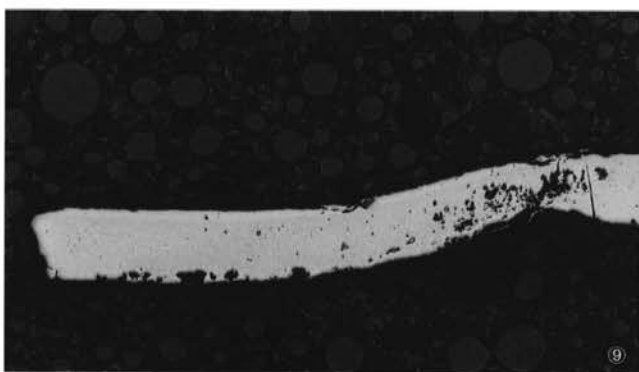

URI-8-4  
 鍛造剥片  
 ①×20 マクロ組織  
 ②×400 王水etch  
 3層分離型  
 内層ヴスタイト非晶質



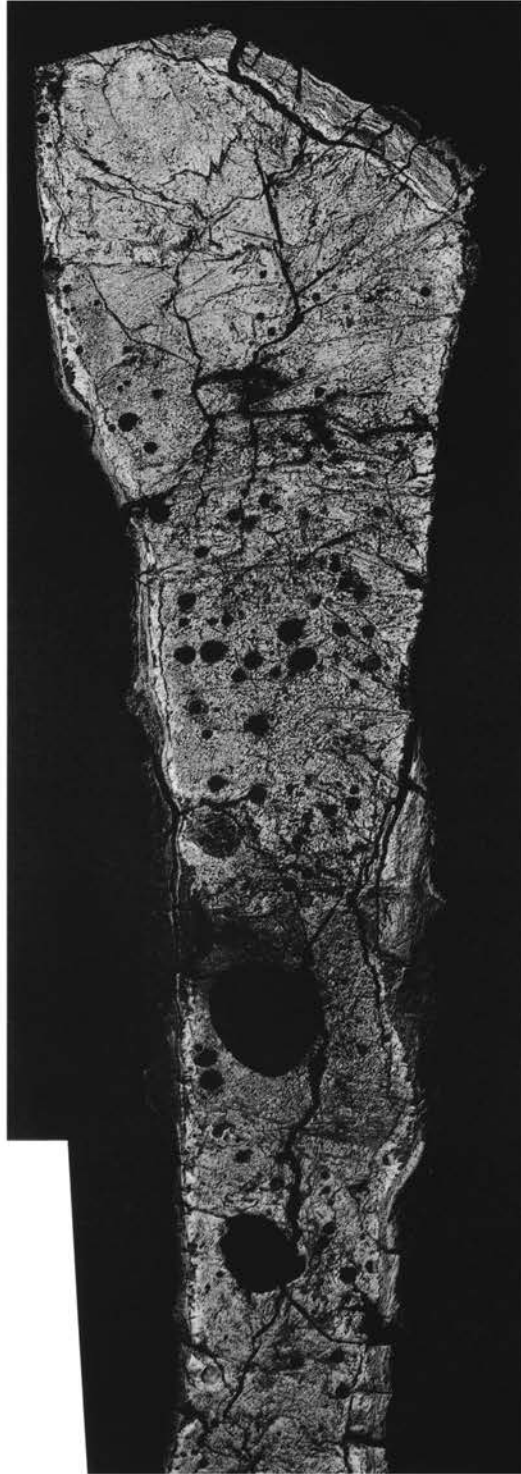
URI-8-5  
 鍛造剥片  
 ③×20 マクロ組織  
 ④×400 no etch  
 ⑤×100 ⑥×400 王水etch  
 3層分離型  
 内層ヴスタイト非晶質



URI-8-6  
 鍛造剥片  
 ⑦×20 マクロ組織  
 ⑧×400 no etch  
 ⑨×100 ⑩×400 王水etch  
 3層分離型  
 内層ヴスタイト非晶質

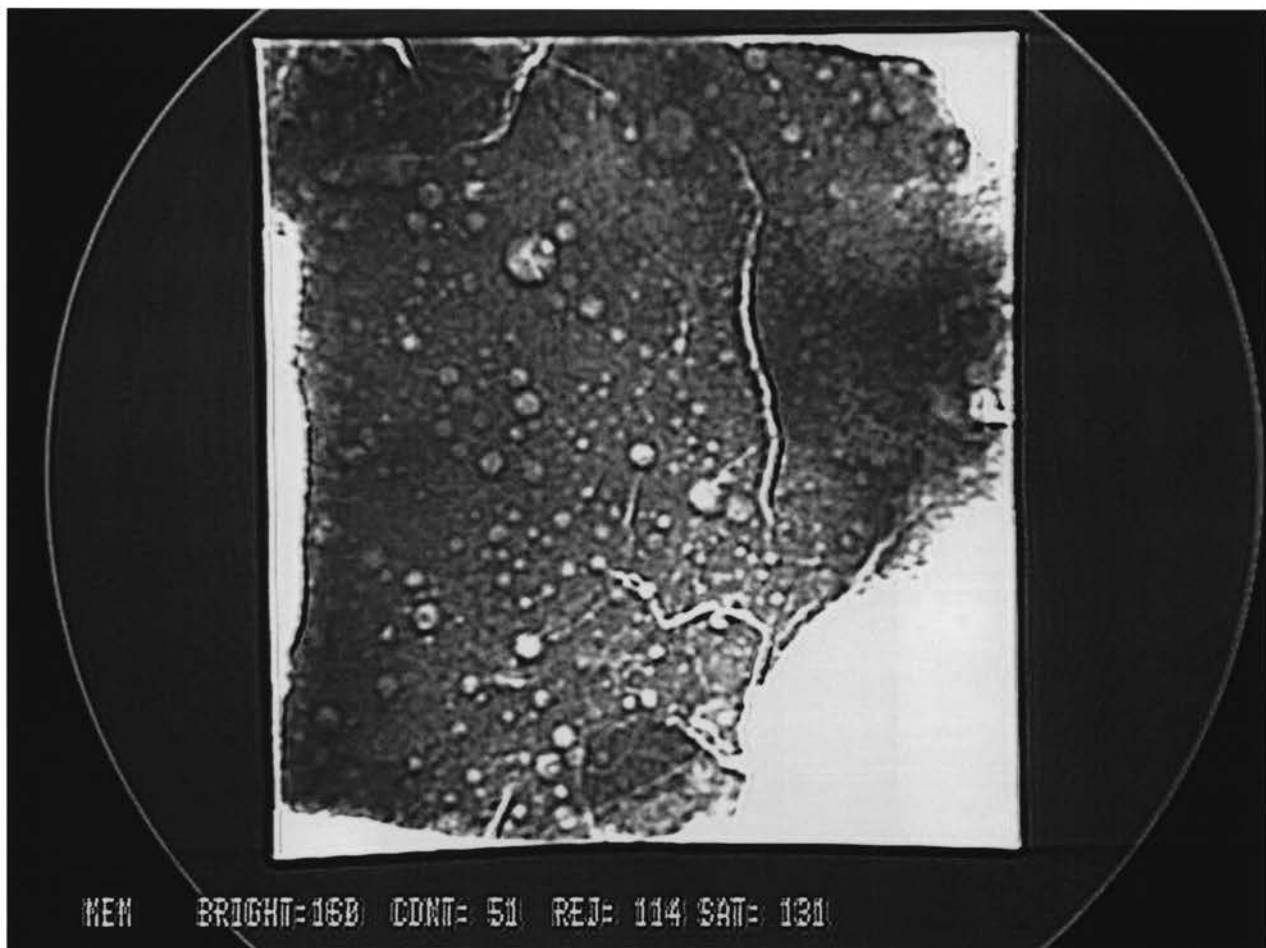


鍛造剥片の顕微鏡組織



鉄釜 (URI-1) のマクロ組織 (×5)





鉄釜 (URI-1) のX線透過像

京都府遺跡調査報告書 第29冊〈図版編〉

平成13年3月26日

発行 (財)京都府埋蔵文化財調査研究  
センター

〒617-0002 向日市寺戸町南垣内40番の3  
Phone (075)933-3877 (代)

印刷 三星商事印刷株式会社

〒604-0093 京都市中京区新町通竹屋町下ル  
Phone (075)256-0961 (代)