

京都府遺跡調査報告書

第 34 冊

女谷・荒坂横穴群

<図版編>

2004

財団法人 京都府埋蔵文化財調査研究センター

図版目次

- 図版第1 調査地位置図および南山城地域横穴分布図
- 図版第2 周辺遺跡分布図
- 図版第3 調査トレンチ配置図
- 図版第4 女谷・荒坂横穴群支群配置図
- 図版第5 女谷A支群横穴配置図、9・10号横穴実測図
- 図版第6 女谷B支群横穴配置図
- 図版第7 女谷B支群1号横穴実測図(1)
- 図版第8 女谷B支群1号横穴実測図(2)
- 図版第9 女谷B支群2号横穴実測図(1)
- 図版第10 女谷B支群2号横穴実測図(2)
- 図版第11 女谷B支群3号横穴実測図
- 図版第12 女谷B支群4号横穴実測図(1)
- 図版第13 女谷B支群4号横穴実測図(2)
- 図版第14 女谷B支群5号横穴実測図(1)
- 図版第15 女谷B支群5号横穴実測図(2)
- 図版第16 女谷B支群6号横穴実測図(1)
- 図版第17 女谷B支群6号横穴実測図(2)
- 図版第18 女谷B支群7号横穴実測図
- 図版第19 女谷B支群8号横穴実測図(1)
- 図版第20 女谷B支群8号横穴実測図(2)
- 図版第21 女谷B支群9号横穴実測図(1)
- 図版第22 女谷B支群9号横穴実測図(2)
- 図版第23 女谷B支群9号横穴実測図(1)
- 図版第24 女谷B支群11号横穴実測図(1)
- 図版第25 女谷B支群11号横穴実測図(2)
- 図版第26 女谷B支群12号横穴実測図(1)
- 図版第27 女谷B支群12号横穴実測図(2)
- 図版第28 女谷B支群13号横穴実測図(1)
- 図版第29 女谷B支群13号横穴実測図(2)
- 図版第30 女谷B支群14号横穴実測図(1)
- 図版第31 女谷B支群14号横穴実測図(2)

- 図版第32 女谷B支群15号横穴実測図(1)
図版第33 女谷B支群15号横穴実測図(2)
図版第34 女谷B支群16号横穴実測図(1)
図版第35 女谷B支群16号横穴実測図(2)
図版第36 女谷B支群17号横穴実測図(1)
図版第37 女谷B支群17号横穴実測図(2)
図版第38 女谷B支群17号横穴実測図(3)
図版第39 女谷B支群18号横穴実測図(1)
図版第40 女谷B支群18号横穴実測図(2)
図版第41 女谷C支群横穴配置図
図版第42 女谷C支群1号横穴実測図(1)
図版第43 女谷C支群1号横穴実測図(2)
図版第44 女谷C支群2号横穴実測図(1)
図版第45 女谷C支群2号横穴実測図(2)
図版第46 女谷C支群3号横穴実測図(1)
図版第47 女谷C支群3号横穴実測図(2)
図版第48 女谷C支群4号横穴実測図
図版第49 女谷C支群5号横穴実測図(1)
図版第50 女谷C支群5号横穴実測図(2)
図版第51 女谷C支群5号横穴実測図(3)
図版第52 女谷C支群6号横穴実測図(1)
図版第53 女谷C支群6号横穴実測図(2)
図版第54 女谷C支群7号横穴実測図(1)
図版第55 女谷C支群7号横穴実測図(2)
図版第56 女谷C支群8号横穴実測図
図版第57 女谷B・C支群墓地内通路土層図
図版第58 女谷B支群そのほかの検出遺構実測図
図版第59 荒坂A支群横穴配置図
図版第60 荒坂A支群23号横穴実測図
図版第61 荒坂A支群24号横穴実測図
図版第62 荒坂B・C支群横穴実測図
図版第63 荒坂B支群1号横穴実測図(1)
図版第64 荒坂B支群1号横穴実測図(2)
図版第65 荒坂B支群2号横穴実測図(1)
図版第66 荒坂B支群2号横穴実測図(2)

- 図版第67 荒坂B支群3号横穴実測図(1)
- 図版第68 荒坂B支群3号横穴実測図(2)
- 図版第69 荒坂B支群3号横穴実測図(3)
- 図版第70 荒坂B支群4号横穴実測図(1)
- 図版第71 荒坂B支群4号横穴実測図(2)
- 図版第72 荒坂B支群4号横穴実測図(3)
- 図版第73 荒坂B支群5号横穴実測図(1)
- 図版第74 荒坂B支群5号横穴実測図(2)
- 図版第75 荒坂B支群5号横穴実測図(3)
- 図版第76 荒坂B支群6号横穴実測図(1)
- 図版第77 荒坂B支群6号横穴実測図(2)
- 図版第78 荒坂B支群7号横穴実測図(1)
- 図版第79 荒坂B支群7号横穴実測図(2)
- 図版第80 荒坂B支群7号横穴実測図(3)
- 図版第81 荒坂B支群8号横穴実測図
- 図版第82 荒坂B支群9号横穴実測図
- 図版第83 荒坂B支群10号横穴実測図(1)
- 図版第84 荒坂B支群10号横穴実測図(2)
- 図版第85 荒坂B支群11号横穴実測図(1)
- 図版第86 荒坂B支群11号横穴実測図(2)
- 図版第87 荒坂B支群12号横穴実測図(1)
- 図版第88 荒坂B支群12号横穴実測図(2)
- 図版第89 荒坂B支群13号横穴実測図(1)
- 図版第90 荒坂B支群13号横穴実測図(2)
- 図版第91 荒坂B支群14号横穴実測図(1)
- 図版第92 荒坂B支群14号横穴実測図(2)
- 図版第93 荒坂B支群14号横穴実測図(3)
- 図版第94 荒坂B支群14号横穴実測図(4)
- 図版第95 荒坂B支群15号横穴実測図(1)
- 図版第96 荒坂B支群15号横穴実測図(2)
- 図版第97 荒坂B支群16号横穴実測図
- 図版第98 荒坂B支群17号横穴実測図(1)
- 図版第99 荒坂B支群17号横穴実測図(2)
- 図版第100 荒坂B支群18号横穴実測図(1)
- 図版第101 荒坂B支群18号横穴実測図(2)

- 図版第102 荒坂B支群19号横穴実測図(1)
 図版第103 荒坂B支群19号横穴実測図(2)
 図版第104 荒坂B支群20号横穴実測図
 図版第105 荒坂C支群横穴・遺構実測図
 図版第106 荒坂C支群1号横穴実測図(1)
 図版第107 荒坂C支群1号横穴実測図(2)
 図版第108 荒坂C支群2号横穴実測図(1)
 図版第109 荒坂C支群2号横穴実測図(2)
 図版第110 荒坂B・C支群そのほかの遺構実測図
 図版第111 出土遺物実測図 土器(1)
 図版第112 出土遺物実測図 土器(2)
 図版第113 出土遺物実測図 土器(3)
 図版第114 出土遺物実測図 土器(4)
 図版第115 出土遺物実測図 土器(5)
 図版第116 出土遺物実測図 土器(6)
 図版第117 出土遺物実測図 土器(7)
 図版第118 出土遺物実測図 土器(8)
 図版第119 出土遺物実測図 土器(9)
 図版第120 出土遺物実測図 土器(10)
 図版第121 出土遺物実測図 土器(11)
 図版第122 出土遺物実測図 土器(12)
 図版第123 出土遺物実測図 土器(13)
 図版第124 出土遺物実測図 土器(14)
 図版第125 出土遺物実測図 土器(15)
 図版第126 出土遺物実測図 土器(16)
 図版第127 出土遺物実測図 土器(17)
 図版第128 出土遺物実測図 土器(18)
 図版第129 出土遺物実測図 土器(19)
 図版第130 出土遺物実測図 土器(20)
 図版第131 出土遺物実測図 土器(21)
 図版第132 出土遺物実測図 土器(22)
 図版第133 出土遺物実測図 土器(23)
 図版第134 出土遺物実測図 土器(24)
 図版第135 出土遺物実測図 土器(25)
 図版第136 出土遺物実測図 土器(26)

- 図版第137 出土遺物実測図 土器(27)
- 図版第138 出土遺物実測図 土器(28)
- 図版第139 出土遺物実測図 土器(29)
- 図版第140 出土遺物実測図 土器(30)
- 図版第141 出土遺物実測図 土器(31)
- 図版第142 出土遺物実測図 鉄器(1)
- 図版第143 出土遺物実測図 鉄器(2)
- 図版第144 出土遺物実測図 鉄器(3)
- 図版第145 出土遺物実測図 鉄器(4)
- 図版第146 出土遺物実測図 鉄器(5)
- 図版第147 出土遺物実測図 鉄器(6)
- 図版第148 出土遺物実測図 鉄器(7)
- 図版第149 出土遺物実測図 鉄器(8)・耳環(1)
- 図版第150 出土遺物実測図 耳環(2)・石製品(1)
- 図版第151 出土遺物実測図 石製品(2)
- 図版第152 女谷・荒坂横穴群全景(北東から)
- 図版第153 女谷・荒坂横穴群全景(南西から)
- 図版第154 女谷・荒坂横穴群全景(北東から)
- 図版第155 女谷・荒坂横穴群全景(南西から)
- 図版第156 (1)女谷A・C支群全景(北東から) (2)女谷A支群全景(南西から)
- 図版第157 (1)女谷A支群9号横穴墓道完掘状況(東南東から)
(2)女谷A支群9号横穴墓道内土層(南東から)
- 図版第158 (1)女谷A支群10号横穴墓道完掘状況(南南東から)
(2)女谷A支群10号横穴墓道内土層(南東から)
- 図版第159 (1)女谷B支群全景(北西から) (2)女谷B・C支群全景(北から)
- 図版第160 (1)女谷B支群全景(南西から) (2)女谷B支群全景(南東から)
- 図版第161 (1)女谷B支群南斜面横穴群(東南東から)
(2)女谷B支群北斜面横穴群(南西から)
- 図版第162 (1)女谷B支群8～11号横穴(西南西から)
(2)女谷B支群10～13号横穴群(西南西から)
- 図版第163 (1)女谷B支群1・16～18号横穴群(北東から)
(2)女谷B・C支群遠景(北東から)
- 図版第164 (1)女谷B支群1・16～18号横穴群(南東から)
(2)女谷B支群1・16～18号横穴群(北東から)
- 図版第165 (1)女谷B支群1号横穴玄室完掘状況(東から)

- (2) 女谷B支群1号横穴墓道完掘状況(東北東から)
- 図版第166 (1) 女谷B支群1号横穴玄室完掘状況(東から)
 (2) 女谷B支群1号横穴墓道端土坑(東北東から)
 (3) 女谷B支群1号横穴墓道・玄門部土層(東から)
 (4) 女谷B支群1号横穴玄室Ⅰ～Ⅲ面遺物出土状況(北東から)
 (5) 女谷B支群1号横穴玄室Ⅲ面遺物出土状況(東から)
 (6) 女谷B支群1号横穴玄室Ⅲ面遺物出土状況(東北東から)
 (7) 女谷B支群1号横穴玄室Ⅲ面遺物・人骨検出状況(南から)
 (8) 女谷B支群1号横穴玄室Ⅲ面人骨1検出状況(南南東から)
- 図版第167 (1) 女谷B支群2号横穴完掘状況(北から)
 (2) 女谷B支群2号横穴完掘状況(北から)
- 図版第168 (1) 女谷B支群2号横穴玄室完掘状況(北から)
 (2) 女谷B支群2号横穴玄室完掘状況(北東から)
 (3) 女谷B支群2号横穴完掘状況(南から)
 (4) 女谷B支群2号横穴玄室内土層(北から)
 (5) 女谷B支群2号横穴墓道内土層(C-C' ; 北から)
 (6) 女谷B支群2号横穴墓道内横断土層(D-D' ; 北から)
 (7) 女谷B支群2号横穴墓道内土層(E-E' ; 北から)
 (8) 女谷B支群2号横穴玄室Ⅰ面鉄釘出土状況(西から)
- 図版第169 (1) 女谷B支群3号横穴完掘状況(北北東から)
 (2) 女谷B支群3号横穴完掘状況(北北東から)
- 図版第170 (1) 女谷B支群3号横穴玄室完掘状況(北北東から)
 (2) 女谷B支群3号横穴玄室完掘状況(北北東から)
 (3) 女谷B支群3号横穴墓道完掘状況(南西から)
 (4) 女谷B支群3号横穴調査状況(北東から)
 (5) 女谷B支群3号横穴墓道内土層(C-C' ; 北北東から)
 (6) 女谷B支群3号横穴玄室Ⅰ面遺物出土状況(北東から)
 (7) 女谷B支群3号横穴玄室Ⅰ面遺物出土状況(南東から)
 (8) 女谷B支群3号横穴玄室Ⅰ面遺物出土状況(北東から)
- 図版第171 (1) 女谷B支群4号横穴完掘状況(北東から)
 (2) 女谷B支群4号横穴完掘状況(北東から)
- 図版第172 (1) 女谷B支群4号横穴玄室内横断土層(A-A' ; 北東から)
 (2) 女谷B支群4号横穴墓道内横断土層(C-C' ; 北東から)
 (3) 女谷B支群4号横穴墓道内縦断土層(F-F' ; 東から)
 (4) 女谷B支群4号横穴墓道端完掘状況(南から)

- (5) 女谷B支群4号横穴玄室I面遺物出土状況(北東から)
- (6) 女谷B支群4号横穴玄室I面遺物出土状況(北東から)
- (7) 女谷B支群4号横穴玄室I面遺物出土状況(西北西から)
- (8) 女谷B支群4号横穴玄室I面遺物出土状況(西から)
- 図版第173 (1) 女谷B支群5号横穴完掘状況(北東から)
- (2) 女谷B支群5号横穴完掘状況(北東から)
- 図版第174 (1) 女谷B支群5号横穴奥壁部土層(北東から)
- (2) 女谷B支群5号横穴墓道内横断土層(C-C';北東から)
- (3) 女谷B支群5号横穴墓道端土坑(北東から)
- (4) 女谷B支群5号横穴玄室I面遺物出土状況(北から)
- (5) 女谷B支群5号横穴玄室II面遺物出土状況(南東から)
- (6) 女谷B支群5号横穴玄室II面遺物出土状況(北東から)
- (7) 女谷B支群5号横穴墓道内遺物出土状況(北東から)
- (8) 女谷B支群5号横穴墓道内遺物出土状況(北東から)
- 図版第175 (1) 女谷B支群6号横穴全景(北東から)
- (2) 女谷B支群6号横穴玄室礫床検出状況(北東から)
- 図版第176 (1) 女谷B支群6号横穴玄室I面遺物出土状況(北北東から)
- (2) 女谷B支群6号横穴玄室I面遺物出土状況(北から)
- (3) 女谷B支群6号横穴玄室I・II面遺物出土状況(北東から)
- (4) 女谷B支群6号横穴玄室II面・礫床検出状況(北西から)
- (5) 女谷B支群6号横穴玄室II面遺物出土状況(北西から)
- (6) 女谷B支群6号横穴玄室礫床検出状況(北東から)
- (7) 女谷B支群6号横穴玄室礫床下整地土(北西から)
- (8) 女谷B支群6号横穴墓道端完掘状況(北東から)
- 図版第177 (1) 女谷B支群7号横穴全景(東南東から)
- (2) 女谷B支群7号横穴玄室内縦断土層(南西から)
- 図版第178 (1) 女谷B支群7号横穴玄室内横断土層(A-A';南西から)
- (2) 女谷B支群7号横穴玄室I面瓦器椀出土状況(南西から)
- (3) 女谷B支群7号横穴玄室II面須恵器杯身出土状況(南東から)
- (4) 女谷B支群7号横穴玄室II面須恵器杯身出土状況(南から)
- (5) 女谷B支群7号横穴玄室II面土師器杯出土状況(北から)
- (6) 女谷B支群7号横穴玄室II面土師器杯出土状況(北西から)
- (7) 女谷B支群7号横穴玄室III面耳環出土状況(上が南)
- (8) 女谷B支群7号横穴玄室III面耳環出土状況(上が東)
- 図版第179 (1) 女谷B支群8号横穴全景(西南西から)

- (2) 女谷B支群8号横穴玄室完掘状況(西から)
- 図版第180 (1) 女谷B支群8号横穴玄室I面遺物出土状況(南南東から)
 (2) 女谷B支群8号横穴玄室II面遺物出土状況(西南西から)
 (3) 女谷B支群8号横穴玄室II面遺物出土状況(東北東から)
 (4) 女谷B支群8号横穴玄室II面遺物出土状況(北北西から)
 (5) 女谷B支群8号横穴玄室II面遺物出土状況(西南西から)
 (6) 女谷B支群8号横穴玄室II面遺物出土状況(南南西から)
 (7) 女谷B支群8号横穴玄室III面遺物出土状況(西南西から)
 (8) 女谷B支群8号横穴玄室III面遺物出土状況(南西から)
- 図版第181 (1) 女谷B支群9号横穴全景(西南西から)
 (2) 女谷B支群9号横穴墓道端土坑完掘状況(東北東から)
- 図版第182 (1) 女谷B支群9号横穴玄室II面遺物出土状況(西南西から)
 (2) 女谷B支群9号横穴玄室II面遺物出土状況(西南西から)
- 図版第183 (1) 女谷B支群9号横穴墓道内横断土層(C-C' ; 西南西から)
 (2) 女谷B支群9号横穴玄室I・II面遺物出土状況(西南西から)
 (3) 女谷B支群9号横穴玄室II面遺物出土状況(西から)
 (4) 女谷B支群9号横穴玄室II面遺物出土状況(北西から)
 (5) 女谷B支群9号横穴玄室II面遺物出土状況(北西から)
 (6) 女谷B支群9号横穴玄室II面遺物出土状況(西南西から)
 (7) 女谷B支群9号横穴墓道内遺物検出状況(東北東から)
 (8) 女谷B支群9号横穴墓道端遺物検出状況(北北西から)
- 図版第184 (1) 女谷B支群10号横穴全景(南西から)
 (2) 女谷B支群10号横穴墓道端土坑完掘状況(南南西から)
- 図版第185 (1) 女谷B支群10号横穴玄室完掘状況(南西から)
 (2) 女谷B支群10号横穴奥壁細部(南西から)
 (3) 女谷B支群10号横穴墓道内横断土層(B-B' ; 南西から)
 (4) 女谷B支群10号横穴墓道内横断土層(C-C' ; 南西から)
 (5) 女谷B支群10号横穴玄室I面遺物出土状況(北から)
 (6) 女谷B支群10号横穴玄室I面遺物出土状況(西から)
 (7) 女谷B支群10号横穴墓道端土坑細部(北北東から)
 (8) 女谷B支群10号横穴墓道端土坑細部(南南西から)
- 図版第186 (1) 女谷B支群11号横穴玄室完掘状況(南西から)
 (2) 女谷B支群11号横穴墓道端土坑完掘状況(南南西から)
- 図版第187 (1) 女谷B支群11号横穴玄室完掘状況(南西から)
 (2) 女谷B支群11号横穴墓道端土坑完掘状況(東北東から)

- (3) 女谷B支群11号横穴墓道内横断土層(B-B'; 南西から)
- (4) 女谷B支群11号横穴玄室I面遺物出土状況(南西から)
- (5) 女谷B支群11号横穴玄室II面遺物出土状況(南西から)
- (6) 女谷B支群11号横穴玄室II面遺物出土状況(西北西から)
- (7) 女谷B支群11号横穴玄室人骨4頭蓋骨検出状況(南から)
- (8) 女谷B支群11号横穴墓道端土坑底面炭化物検出状況(西から)
- 図版第188 (1) 女谷B支群12号横穴完掘状況(南西から)
- (2) 女谷B支群12号横穴完掘状況(南西から)
- 図版第189 (1) 女谷B支群12号横穴玄室内横断土層(B-B'; 西南西から)
- (2) 女谷B支群12号横穴墓道内横断土層(D-D'; 西南西から)
- (3) 女谷B支群12号横穴墓道内横断土層(E-E'; 西南西から)
- (4) 女谷B支群12号横穴小横穴掘削状況(西から)
- (5) 女谷B支群12号横穴小横穴掘削状況(西北西から)
- (6) 女谷B支群12号横穴玄室I・II面遺物出土状況(西南西から)
- (7) 女谷B支群12号横穴玄室II面遺物出土状況(南から)
- (8) 女谷B支群12号横穴玄室II面人骨検出状況(北東から)
- 図版第190 (1) 女谷B支群13号横穴調査風景(西南西から)
- (2) 女谷B支群13号横穴玄室I面・墓道内遺物出土状況(西南西から)
- 図版第191 (1) 女谷B支群13号横穴玄室I面・墓道内遺物出土状況(東北東から)
- (2) 女谷B支群13号横穴玄室内縦断土層(南から)
- 図版第192 (1) 女谷B支群13号横穴墓道内横断土層(B-B'; 西南西から)
- (2) 女谷B支群13号横穴墓道内横断土層(C-C'; 西南西から)
- (3) 女谷B支群13号横穴墓道内横断土層(D-D'; 西南西から)
- (4) 女谷B支群13号横穴玄室I面遺物出土状況(西南西から)
- (5) 女谷B支群13号横穴玄室I面遺物出土状況(南南東から)
- (6) 女谷B支群13号横穴玄室I面遺物出土状況(北北西から)
- (7) 女谷B支群13号横穴玄室I面遺物出土状況(西北西から)
- (8) 女谷B支群13号横穴墓道内遺物出土状況(西南西から)
- 図版第193 (1) 女谷B支群14号横穴完掘状況(南西から)
- (2) 女谷B支群14号横穴完掘状況(南西から)
- 図版第194 (1) 女谷B支群14号横穴玄室内縦断土層(東から)
- (2) 女谷B支群14号横穴玄室I面遺物出土状況(南南西から)
- (3) 女谷B支群14号横穴玄室I面遺物出土状況(南南西から)
- (4) 女谷B支群14号横穴玄室I面遺物出土状況(東北東から)
- (5) 女谷B支群14号横穴玄室I面遺物出土状況(北から)

- (6) 女谷B支群14号横穴玄室Ⅱ面遺物出土状況(南南西から)
- (7) 女谷B支群14号横穴玄室Ⅱ面遺物出土状況(南西から)
- (8) 女谷B支群14号横穴羨道Ⅲ面遺物出土状況(北東から)
- 図版第195 (1) 女谷B支群15号横穴完掘状況(西南西から)
- (2) 女谷B支群15号横穴玄室Ⅱ面遺物出土状況(西南西から)
- 図版第196 (1) 女谷B支群15号横穴玄室Ⅰ面人骨7検出状況(北西から)
- (2) 女谷B支群15号横穴玄室Ⅰ面人骨7検出状況(北西から)
- (3) 女谷B支群15号横穴玄室Ⅰ面人骨7検出状況；最下面(北西から)
- (4) 女谷B支群15号横穴玄室Ⅰ面人骨7除去後床面(西北西から)
- (5) 女谷B支群15号横穴玄室内縦断土層(南南西から)
- (6) 女谷B支群15号横穴玄室Ⅱ面遺物出土状況(北西から)
- (7) 女谷B支群15号横穴玄室Ⅱ面遺物出土状況(西南西から)
- (8) 女谷B支群15号横穴玄室Ⅱ面炭化材検出状況(南南西から)
- 図版第197 (1) 女谷B支群16号横穴完掘状況(東北東から)
- (2) 女谷B支群16号横穴玄室完掘状況(東北東から)
- 図版第198 (1) 女谷B支群16号横穴玄室Ⅰ面人骨11検出状況(西北西から)
- (2) 女谷B支群16号横穴玄室Ⅰ面人骨8・9検出状況(東北東から)
- 図版第199 (1) 女谷B支群16号横穴玄室Ⅰ面人骨11検出状況(東北東から)
- (2) 女谷B支群16号横穴玄室Ⅰ面人骨11検出状況(南南東から)
- (3) 女谷B支群16号横穴玄室Ⅰ面人骨8・9長管骨検出状況(南南西から)
- (4) 女谷B支群16号横穴玄室Ⅰ面人骨8検出状況(南南東から)
- (5) 女谷B支群16号横穴玄室Ⅰ面人骨8・9頭蓋骨検出状況(北北東から)
- (6) 女谷B支群16号横穴玄室Ⅰ面耳環・木質検出状況(北東から)
- (7) 女谷B支群16号横穴玄室Ⅰ面人骨8頭蓋骨下耳環862検出状況(北北西から)
- (8) 女谷B支群16号横穴玄室Ⅰ面遺物検出状況(東北東から)
- 図版第200 (1) 女谷B支群17号横穴完掘状況(東北東から)
- (2) 女谷B支群17号横穴玄室完掘状況(東北東から)
- 図版第201 (1) 女谷B支群17号横穴玄室Ⅲ面遺物検出状況(東北東から)
- (2) 女谷B支群17号横穴玄室Ⅲ面遺物検出状況(北北西から)
- 図版第202 (1) 女谷B支群17号横穴玄室Ⅲ面人骨12~16検出状況(西南西から)
- (2) 女谷B支群17号横穴玄室Ⅲ面人骨12・16検出状況(南南東から)
- 図版第203 (1) 女谷B支群17号横穴墓道内横断土層(C-C'；東北東から)
- (2) 女谷B支群17号横穴墓道内横断土層(D-D'；東北東から)
- (3) 女谷B支群17号横穴墓道内横断土層(E-E'；東北東から)
- (4) 女谷B支群17号横穴玄室内小横穴調査状況(東南東から)

- (5) 女谷B支群17号横穴墓道端土坑完掘状況(西から)
- (6) 女谷B支群17号横穴玄室内小横穴完掘状況(東北東から)
- (7) 女谷B支群17号横穴玄室Ⅰ面馬骨検出状況(北北西から)
- (8) 女谷B支群17号横穴玄室Ⅲ面遺物検出状況(南東から)
- 図版第204 (1) 女谷B支群17号横穴玄室Ⅲ面遺物検出状況(西から)
- (2) 女谷B支群17号横穴玄室Ⅲ面遺物検出状況(南東から)
- (3) 女谷B支群17号横穴玄室Ⅲ面遺物検出状況(東南東から)
- (4) 女谷B支群17号横穴玄室Ⅲ面人骨12~16検出状況(東北東から)
- (5) 女谷B支群17号横穴玄室Ⅲ面人骨12~16検出状況(東北東から)
- (6) 女谷B支群17号横穴玄室Ⅲ面人骨15・16検出状況(西南西から)
- (7) 女谷B支群17号横穴玄室Ⅲ面人骨12頭蓋骨検出状況(南西から)
- (8) 女谷B支群17号横穴玄室Ⅲ面人骨13検出状況(東北東から)
- 図版第205 (1) 女谷B支群18号横穴完掘状況(東北東から)
- (2) 女谷B支群18号横穴玄室Ⅰ面胡録金具出土状況(東北東から)
- 図版第206 (1) 女谷B支群18号横穴墓道内横断土層(B-B' ; 東北東から)
- (2) 女谷B支群18号横穴墓道内横断土層(D-D' ; 東北東から)
- (3) 女谷B支群18号横穴墓道内縦断土層(南西から)
- (4) 女谷B支群18号横穴玄室Ⅰ面遺物出土状況(東北東から)
- (5) 女谷B支群18号横穴玄室Ⅰ面遺物出土状況(北北西から)
- (6) 女谷B支群18号横穴玄室Ⅰ面鉄器出土状況(南西から)
- (7) 女谷B支群18号横穴玄室Ⅰ面耳環出土状況(北東から)
- (8) 女谷B支群18号横穴墓道内遺物出土状況(南から)
- 図版第207 (1) 女谷C支群東半全景(北から) (2) 女谷C支群西半全景(北東から)
- 図版第208 (1) 女谷C支群1号横穴玄室完掘状況(北北西から)
- (2) 女谷C支群1号横穴墓道完掘状況(北北西から)
- 図版第209 (1) 女谷C支群1号横穴玄室内土層(北北西から)
- (2) 女谷C支群1号横穴墓道内横断土層(B-B' ; 南南東から)
- (3) 女谷C支群1号横穴墓道内横断土層(C-C' ; 北北西から)
- (4) 女谷C支群1号横穴玄室Ⅰ面遺物出土状況(北北西から)
- (5) 女谷C支群1号横穴玄室Ⅰ面遺物出土状況(北北西から)
- (6) 女谷C支群1号横穴玄室Ⅰ面遺物出土状況(北西から)
- (7) 女谷C支群1号横穴玄室Ⅰ面遺物出土状況(北西から)
- (8) 女谷C支群1号横穴玄室Ⅰ面遺物出土状況(北西から)
- 図版第210 (1) 女谷C支群2号横穴玄室完掘状況(北北西から)
- (2) 女谷C支群2号横穴墓道部調査状況(北北西から)

- 図版第211 (1)女谷C支群2号横穴玄室内縦断土層(西南から)
 (2)女谷C支群2号横穴墓道内横断土層(B-B' ; 南南東から)
 (3)女谷C支群2号横穴玄室I面遺物出土状況(南から)
 (4)女谷C支群2号横穴玄室II面遺物出土状況(北北西から)
 (5)女谷C支群2号横穴玄室II面遺物出土状況(北北西から)
 (6)女谷C支群2号横穴玄室II面遺物出土状況(北から)
 (7)女谷C支群2号横穴玄室II面遺物出土状況(南南東から)
 (8)女谷C支群2号横穴玄室II面遺物出土状況(北北西から)
- 図版第212 (1)女谷C支群3号横穴完掘状況(北北西から)
 (2)女谷C支群3号横穴玄室I・II面遺物出土状況(北北西から)
- 図版第213 (1)女谷C支群3号横穴玄室内整地土状況(北西から)
 (2)女谷C支群3号横穴墓道内横断土層(D-D' ; 南南東から)
 (3)女谷C支群3号横穴玄室I・II面遺物出土状況(北北西から)
 (4)女谷C支群3号横穴玄室I面遺物出土状況(北北西から)
 (5)女谷C支群3号横穴玄室II面遺物出土状況(北北西から)
 (6)女谷C支群3号横穴玄室II面遺物出土状況(北北西から)
 (7)女谷C支群3号横穴玄室II面遺物出土状況(北北西から)
 (8)女谷C支群3号横穴墓道内遺物出土状況(北北西から)
- 図版第214 (1)女谷C支群4号横穴完掘状況(北北西から)
 (2)女谷C支群4号横穴玄室I面遺物出土状況(北北西から)
- 図版第215 (1)女谷C支群4号横穴検出状況(北北西から)
 (2)女谷C支群4号横穴玄室内縦断土層(東北東から)
 (3)女谷C支群4号横穴墓道端横断土層(D-D' ; 南南東から)
 (4)女谷C支群4号横穴玄室I面遺物出土状況(南西から)
 (5)女谷C支群4号横穴玄室I面遺物出土状況(南東から)
 (6)女谷C支群4号横穴玄室I面遺物出土状況(南西から)
 (7)女谷C支群4号横穴玄室I面遺物出土状況(南南東から)
 (8)女谷C支群4号横穴玄室I面遺物出土状況(東北東から)
- 図版第216 (1)女谷C支群5号横穴全景(北北西から)
 (2)女谷C支群5号横穴玄室完掘状況(北北西から)
- 図版第217 (1)女谷C支群5号横穴玄室I面人骨・遺物検出状況(北北西から)
 (2)女谷C支群5号横穴玄室I面人骨17~19検出状況(北北西から)
- 図版第218 (1)女谷C支群5号横穴墓道内横断土層(C-C' ; 北北西から)
 (2)女谷C支群5号横穴玄室I面遺物検出状況(北北西から)
 (3)女谷C支群5号横穴玄室I面遺物検出状況(北北西から)

- (4) 女谷C支群5号横穴玄室I面遺物検出状況(北北西から)
- (5) 女谷C支群5号横穴玄室I面人骨17・18検出状況(上位;北から)
- (6) 女谷C支群5号横穴玄室I面人骨17・18検出状況(中位;北から)
- (7) 女谷C支群5号横穴玄室I面人骨17・18検出状況(下位;北から)
- (8) 女谷C支群5号横穴玄室I面人骨19検出状況(東北東から)
- 図版第219 (1) 女谷C支群6号横穴完掘状況全景(北北西から)
- (2) 女谷C支群6号横穴玄室Ⅲ面床面検出状況(北北西から)
- 図版第220 (1) 女谷C支群6号横穴玄室I面遺物出土状況(西南西から)
- (2) 女谷C支群6号横穴玄室I面遺物出土状況(東北東から)
- (3) 女谷C支群6号横穴玄室I面遺物出土状況(西南西から)
- (4) 女谷C支群6号横穴玄室I面遺物出土状況(北北西から)
- (5) 女谷C支群6号横穴玄室Ⅱ面遺物出土状況(南南東から)
- (6) 女谷C支群6号横穴玄室Ⅱ面遺物出土状況(西南西から)
- (7) 女谷C支群6号横穴玄室Ⅲ面遺物出土状況(北から)
- (8) 女谷C支群6号横穴玄室内整地土調査状況(北北西から)
- 図版第221 (1) 女谷C支群7号横穴全景(北西から)
- (2) 女谷C支群7号横穴I面人骨20検出状況(北西から)
- 図版第222 (1) 女谷C支群7号横穴検出状況(北から)
- (2) 女谷C支群7号横穴調査風景(北北西から)
- (3) 女谷C支群7号横穴墓道調査状況(北西から)
- (4) 女谷C支群7号横穴玄門部縦断土層(北西から)
- (5) 女谷C支群7号横穴墓道内縦断土層(西南西から)
- (6) 女谷C支群7号横穴玄室内右側壁穿孔検出状況(西南西から)
- (7) 女谷C支群7号横穴玄室I面鉄器検出状況(北北西から)
- (8) 女谷C支群7号横穴玄室I面耳環検出状況(東南東から)
- 図版第223 (1) 女谷C支群8号横穴完掘全景(北から)
- (2) 女谷C支群8号横穴玄室内縦断土層(東から)
- 図版第224 (1) 女谷C支群8号横穴玄室内縦断土層(東から)
- (2) 女谷C支群8号横穴墓道内横断土層(B-B';北から)
- (3) 女谷C支群8号横穴墓道内横断土層(北から)
- (4) 女谷C支群8号横穴墓道内横断土層(C-C';北から)
- (5) 女谷C支群8号横穴墓道内縦断土層(北東から)
- (6) 女谷C支群8号横穴玄室内左側壁穿孔検出状況(東から)
- (7) 女谷C支群8号横穴玄室I面遺物出土状況(南から)
- (8) 女谷C支群8号横穴玄室I面遺物出土状況(北から)

- 図版第225 (1)女谷B支群南東部通路(北西から) (2)女谷B支群南東部通路(北北西から)
- 図版第226 (1)女谷B支群南東部通路(北西から) (2)女谷B支群北西部通路(南西から)
- 図版第227 (1)女谷B支群4～6号横穴前通路(北から)
(2)女谷B支群4～6号横穴前通路(東から)
- 図版第228 (1)女谷C支群7・8号横穴前通路(西南西から)
(2)女谷C支群7・8号横穴前通路(東北東から)
- 図版第229 (1)女谷A・C支群間通路内土層(D-D' ; 南西から)
(2)女谷A・C支群間通路内土層(E-E' ; 南西から)
- 図版第230 (1)女谷B支群谷内土層(北東から) (2)女谷B支群谷内土層(南東から)
- 図版第231 (1)女谷B支群1号横穴墓道前土器溜まりⅡSX10検出状況(北から)
(2)女谷B支群2号横穴墓道前土器溜まりⅡSX09検出状況(東から)
- 図版第232 (1)女谷B支群土坑ⅡSK07(北から)
(2)女谷B支群井戸ⅡSE04(北西から)
(3)女谷B支群谷地形ⅡSX03(南から)
(4)女谷B支群谷地形ⅡSX03東西セクション(北から)
(5)女谷B支群土坑ⅡSK05(北東から)
(6)女谷B支群地滑りⅡSX16断面(北西から)
(7)女谷C支群土坑ⅢSK01(南東から)
(8)女谷B支群土坑ⅣSK01(南から)
- 図版第233 (1)荒坂A支群全景(南から) (2)荒坂A支群全景(南西から)
- 図版第234 (1)荒坂A支群23号横穴完掘状況(南から)
(2)荒坂A支群23号横穴完掘状況(南南東から)
- 図版第235 (1)荒坂A支群23号横穴完掘状況(南南東から)
(2)荒坂A支群23号横穴奥壁検出状況(南南東から)
(3)荒坂A支群23号横穴完掘状況(北北西から)
(4)荒坂A支群23号横穴奥壁・側壁検出状況(東南東から)
(5)荒坂A支群23号横穴 閉塞部横断土層(A-A' ; 南南東から)
(6)荒坂A支群23号横穴玄室Ⅰ面遺物出土状況(南南東から)
(7)荒坂A支群23号横穴玄室Ⅰ面遺物出土状況(東北東から)
(8)荒坂A支群23号横穴墓道内遺物出土状況(西南西から)
- 図版第236 (1)荒坂A支群24号横穴完掘状況(南南東から)
(2)荒坂A支群24号横穴完掘状況(南南東から)
- 図版第237 (1)荒坂A支群24号横穴奥壁検出状況(東南東から)
(2)荒坂A支群24号横穴側壁検出状況(南南西から)
(3)荒坂A支群24号横穴玄室内土層(北北東から)

- (4) 荒坂A支群24号横穴玄室内縦断土層(西南西から)
 (5) 荒坂A支群24号横穴墓道内縦断土層(北北東から)
 (6) 荒坂A支群24号横穴墓道内縦断土層(南東から)
 (7) 荒坂A支群24号横穴玄室I面遺物出土状況(東北東から)
 (8) 荒坂A支群24号横穴玄室I面遺物出土状況(南東から)
- 図版第238 (1) 荒坂A支群導水施設1～3全景(南から)
 (2) 荒坂A支群導水施設1～3全景(南南西から)
 (3) 荒坂A支群導水施設4・5全景(北から)
 (4) 荒坂A支群導水施設5全景(北から)
 (5) 荒坂A支群導水施設4調査状況(北東から)
 (6) 荒坂A支群作業風景(北から)
 (7) 荒坂A支群作業風景(南南西から)
 (8) 荒坂A支群作業風景(南西から)
- 図版第239 (1) 荒坂B支群全景(南西から) (2) 荒坂B支群全景(北北東から)
- 図版第240 (1) 荒坂B支群1～5号横穴(北西から)
 (2) 荒坂B支群1～7号横穴(北北西から)
- 図版第241 (1) 荒坂B支群2～9号横穴(北西から)
 (2) 荒坂B支群6～11号横穴(北西から)
- 図版第242 (1) 荒坂B支群8～14号横穴(北西から)
 (2) 荒坂B支群7～16号横穴(北から)
- 図版第243 (1) 荒坂B支群14～18号横穴(北北西から)
 (2) 荒坂B支群15～20号横穴(北から)
- 図版第244 (1) 荒坂B支群1号横穴完掘状況(北北西から)
 (2) 荒坂B支群1号横穴羨道内横断土層(A-A';西北西から)
- 図版第245 (1) 荒坂B支群1号横穴墓道端完掘状況(東から)
 (2) 荒坂B支群1号横穴閉塞土縦断土層(南南東から)
 (3) 荒坂B支群1号横穴玄室内整地土層断面(西北西から)
 (4) 荒坂B支群1号横穴玄室I面遺物出土状況(南西から)
 (5) 荒坂B支群1号横穴玄室I面遺物出土状況(西から)
 (6) 荒坂B支群1号横穴玄室I面遺物出土状況(北西から)
 (7) 荒坂B支群1号横穴玄室I面遺物出土状況(東北東から)
 (8) 荒坂B支群1号横穴玄室II面遺物出土状況(北北西から)
- 図版第246 (1) 荒坂B支群2号横穴完掘状況(西北西から)
 (2) 荒坂B支群2号横穴玄室I面遺物出土状況(北北西から)
- 図版第247 (1) 荒坂B支群2号横穴横穴調査前開口状況(西北西から)

- (2) 荒坂B支群2号横穴閉塞部縦断土層(西南西から)
- (3) 荒坂B支群2号横穴墓道内縦断土層(南から)
- (4) 荒坂B支群2号横穴玄室礫床検出状況(西北西から)
- (5) 荒坂B支群2号横穴玄室I面人骨22検出状況(北北西から)
- (6) 荒坂B支群2号横穴玄室I面人骨22検出状況(西南西から)
- (7) 荒坂B支群2号横穴玄室I面朱検出状況(西北西から)
- (8) 荒坂B支群2号横穴玄室礫床貼床状況(北東から)
- 図版第248 (1) 荒坂B支群3号横穴玄室完掘状況(西から)
- (2) 荒坂B支群3号横穴玄室礫床検出状況(西北西から)
- 図版第249 (1) 荒坂B支群3号横穴横穴実測状況(北西から)
- (2) 荒坂B支群3号横穴墓道内横断土層(B-B';西から)
- (3) 荒坂B支群3号横穴玄室I面遺物出土状況(西北西から)
- (4) 荒坂B支群3号横穴玄室I面遺物出土状況(西南西から)
- (5) 荒坂B支群3号横穴玄室I面遺物出土状況(東北東から)
- (6) 荒坂B支群3号横穴玄室I面遺物出土状況(北北東から)
- (7) 荒坂B支群3号横穴玄室II面遺物出土状況(西北西から)
- (8) 荒坂B支群3号横穴玄室III面遺物出土状況(北北西から)
- 図版第250 (1) 荒坂B支群4号横穴全景(東南東から)
- (2) 荒坂B支群4号横穴玄室I面遺物出土状況(西北西から)
- 図版第251 (1) 荒坂B支群4号横穴玄室内横断土層(B-B';東南東から)
- (2) 荒坂B支群4号横穴墓道内縦断土層(北北西から)
- (3) 荒坂B支群4号横穴羨門部床面溝検出状況(西北西から)
- (4) 荒坂B支群4号横穴墓道完掘状況(西北西から)
- (5) 荒坂B支群4号横穴玄室I面遺物出土状況(南東から)
- (6) 荒坂B支群4号横穴玄室I面遺物出土状況(西北西から)
- (7) 荒坂B支群4号横穴玄室I面遺物出土状況(南南西から)
- (8) 荒坂B支群4号横穴玄室I面遺物出土状況(南から)
- 図版第252 (1) 荒坂B支群5号横穴完掘状況(北西から)
- (2) 荒坂B支群5号横穴玄室I面人骨・遺物検出状況(北西から)
- 図版第253 (1) 荒坂B支群5号横穴玄室・羨道礫床検出状況(北西から)
- (2) 荒坂B支群5号横穴羨道遺物・閉塞石出土状況(西南西から)
- 図版第254 (1) 荒坂B支群5号横穴横穴開口状況(北北西から)
- (2) 荒坂B支群5号横穴横穴開口状況(北北西から)
- (3) 荒坂B支群5号横穴墓道調査状況(北西から)
- (4) 荒坂B支群5号横穴墓道内横断土層(B-B';北西から)

- (5) 荒坂B支群 5号横穴墓道内横断土層(西から)
- (6) 荒坂B支群 5号横穴墓道内縦断土層(西から)
- (7) 荒坂B支群 5号横穴墓道内縦断土層(西から)
- (8) 荒坂B支群 5号横穴羨門部閉塞石検出状況(北西から)
- 図版第255 (1) 荒坂B支群 5号横穴玄室 I面遺物出土状況(北西から)
- (2) 荒坂B支群 5号横穴玄室 I面人骨23検出状況(北西から)
- (3) 荒坂B支群 5号横穴玄室 I面人骨24検出状況(北西から)
- (4) 荒坂B支群 5号横穴玄室 I面人骨24検出状況(南南西から)
- (5) 荒坂B支群 5号横穴人骨24周辺玉検出状況(西北西から)
- (6) 荒坂B支群 5号横穴羨門部閉塞石検出状況(北西から)
- (7) 荒坂B支群 5号横穴羨道礫床検出状況(北西から)
- (8) 荒坂B支群 5号横穴閉塞石前面埴輪出土状況(北西から)
- 図版第256 (1) 荒坂B支群 6号横穴検出状況(北西から)
- (2) 荒坂B支群 6号横穴完掘状況(北西から)
- 図版第257 (1) 荒坂B支群 6号横穴完掘状況(北西から)
- (2) 荒坂B支群 6号横穴玄室内縦断土層(北北西から)
- (3) 荒坂B支群 6号横穴玄室内掘削状況(北北西から)
- (4) 荒坂B支群 6号横穴墓道端検出状況(北西から)
- (5) 荒坂B支群 6号横穴墓道端検出状況(南東から)
- (6) 荒坂B支群 6号横穴玄室 I面遺物出土状況(南東から)
- (7) 荒坂B支群 6号横穴玄室 I面遺物出土状況(東南東から)
- (8) 荒坂B支群 6号横穴玄室 I面遺物出土状況(南東から)
- 図版第258 (1) 荒坂B支群 7号横穴完掘状況(北西から)
- (2) 荒坂B支群 7号横穴完掘状況(西北西から)
- 図版第259 (1) 荒坂B支群 7号横穴横穴分布状況(中央が7号;北北西から)
- (2) 荒坂B支群 7号横穴完掘状況(北西から)
- (3) 荒坂B支群 7号横穴閉塞部縦断土層(西南西から)
- (4) 荒坂B支群 7号横穴墓道内土層(西南西から)
- (5) 荒坂B支群 7号横穴玄室 I面遺物出土状況(西南西から)
- (6) 荒坂B支群 7号横穴玄室 I面遺物出土状況(南西から)
- (7) 荒坂B支群 7号横穴玄室 I面遺物出土状況(南南西から)
- (8) 荒坂B支群 7号横穴玄室 I面遺物出土状況(東南東から)
- 図版第260 (1) 荒坂B支群 8号横穴完掘状況(北西から)
- (2) 荒坂B支群 8号横穴玄室完掘状況(北西から)
- 図版第261 (1) 荒坂B支群 8号横穴墓道内縦断土層(西北西から)

- (2) 荒坂B支群8号横穴墓道内横断土層(B-B' ; 北西から)
- (3) 荒坂B支群8号横穴玄室I面人骨25検出状況(西から)
- (4) 荒坂B支群8号横穴玄室I面人骨25検出状況(西から)
- (5) 荒坂B支群8号横穴閉塞土下土師器椀出土状況(北西から)
- (6) 荒坂B支群8号横穴閉塞土下土師器椀出土状況(西から)
- (7) 荒坂B支群8号横穴墓道内土師器甕出土状況(東から)
- (8) 荒坂B支群8号横穴墓道内土師器甕出土状況(西から)
- 図版第262 (1) 荒坂B支群9号横穴検出状況(北西から)
- (2) 荒坂B支群9号横穴完掘状況(北西から)
- 図版第263 (1) 荒坂B支群9号横穴横穴調査状況(北西から)
- (2) 荒坂B支群9号横穴玄室天井部掘削状況(北西から)
- (3) 荒坂B支群9号横穴閉塞部縦断土層(西北西から)
- (4) 荒坂B支群9号横穴墓道内土層(西北西から)
- (5) 荒坂B支群9号横穴閉塞部縦断土層(北北西から)
- (6) 荒坂B支群9号横穴墓道内横断土層(北西から)
- (7) 荒坂B支群9号横穴玄室I面遺物出土状況(北西から)
- (8) 荒坂B支群9号横穴玄室I面遺物出土状況(北西から)
- 図版第264 (1) 荒坂B支群10号横穴完掘状況(北西から)
- (2) 荒坂B支群10号横穴玄室I面遺物出土状況(北西から)
- 図版第265 (1) 荒坂B支群10号横穴閉塞部縦断土層(東から)
- (2) 荒坂B支群10号横穴墓道内縦断土層(西北西から)
- (3) 荒坂B支群10号横穴墓道内横断土層(B-B' ; 北西から)
- (4) 荒坂B支群10号横穴玄室I面遺物出土状況(北西から)
- (5) 荒坂B支群10号横穴玄室I面遺物出土状況(西北西から)
- (6) 荒坂B支群10号横穴玄室II面遺物出土状況(南東から)
- (7) 荒坂B支群10号横穴玄室II面遺物出土状況(南南西から)
- (8) 荒坂B支群10号横穴玄室II面遺物出土状況(東南東から)
- 図版第266 (1) 荒坂B支群11号横穴玄室I面遺物出土状況(北西から)
- (2) 荒坂B支群11号横穴完掘状況(北西から)
- 図版第267 (1) 荒坂B支群11号横穴完掘状況(北西から)
- (2) 荒坂B支群11号横穴横穴分布状況(中央が12号 ; 北西から)
- (3) 荒坂B支群11号横穴横穴開口状況(北西から)
- (4) 荒坂B支群11号横穴横穴開口状況(北西から)
- (5) 荒坂B支群11号横穴墓道内縦断土層(西北西から)
- (6) 荒坂B支群11号横穴墓道内横断土層(E-E' ; 北西から)

- (7) 荒坂B支群11号横穴玄室 I 面遺物出土状況(南西から)
- (8) 荒坂B支群11号横穴玄室 I 面遺物出土状況(南西から)
- 図版第268 (1) 荒坂B支群12号横穴完掘状況(北西から)
- (2) 荒坂B支群12号横穴墓道内横断土層(B-B' ; 北西から)
- 図版第269 (1) 荒坂B支群12号横穴玄室内掘削状況(西北西から)
- (2) 荒坂B支群12号横穴玄室内掘削状況(北西から)
- (3) 荒坂B支群12号横穴閉塞部縦断土層(西北西から)
- (4) 荒坂B支群12号横穴閉塞部横断土層(北西から)
- (5) 荒坂B支群12号横穴玄室 I・II 面遺物出土状況(南東から)
- (6) 荒坂B支群12号横穴玄室 II 面遺物出土状況(南東から)
- (7) 荒坂B支群12号横穴玄室 I 面遺物出土状況(南東から)
- (8) 荒坂B支群12号横穴玄室 I 面遺物出土状況(北北西から)
- 図版第270 (1) 荒坂B支群13号横穴完掘状況(北北西から)
- (2) 荒坂B支群13号横穴玄室磔床検出状況(北北西から)
- 図版第271 (1) 荒坂B支群13号横穴閉塞部縦断土層(北西から)
- (2) 荒坂B支群13号横穴墓道内横断土層(B-B' ; 北北西から)
- (3) 荒坂B支群13号横穴墓道内横断土層(B-B' ; 北北西から)
- (4) 荒坂B支群13号横穴羨道 I 面遺物出土状況(北北西から)
- (5) 荒坂B支群13号横穴羨道 I 面遺物出土状況(北北西から)
- (6) 荒坂B支群13号横穴玄室磔床検出状況(北北西から)
- (7) 荒坂B支群13号横穴玄室磔床貼床状況(北北西から)
- (8) 荒坂B支群13号横穴玄室 I 面遺物出土状況(西北西から)
- 図版第272 (1) 荒坂B支群14号横穴完掘状況(北北西から)
- (2) 荒坂B支群14号横穴玄室 II 面遺物出土状況(北北西から)
- 図版第273 (1) 荒坂B支群14号横穴検出状況(北北西から)
- (2) 荒坂B支群14号横穴玄室 I 面遺物出土状況(北から)
- (3) 荒坂B支群14号横穴玄室 I 面遺物出土状況(南東から)
- (4) 荒坂B支群14号横穴玄室 II 面遺物出土状況(北西から)
- (5) 荒坂B支群14号横穴羨道 II 面遺物出土状況(南東から)
- (6) 荒坂B支群14号横穴玄室 II 面遺物出土状況(北北西から)
- (7) 荒坂B支群14号横穴墓道内遺物出土状況(北北西から)
- (8) 荒坂B支群14号横穴墓道内遺物出土状況(北西から)
- 図版第274 (1) 荒坂B支群15号横穴完掘状況(北北西から)
- (2) 荒坂B支群15号横穴玄室 II 面遺物出土状況(東南東から)
- 図版第275 (1) 荒坂B支群15号横穴羨道部天井検出状況(北北西から)

- (2) 荒坂B支群15号横穴墓道内横断土層(北北西から)
 (3) 荒坂B支群15号横穴玄室 I 面遺物出土状況(北北西から)
 (4) 荒坂B支群15号横穴羨道 II 面遺物出土状況(南南東から)
 (5) 荒坂B支群15号横穴羨道 II 面遺物出土状況(東から)
 (6) 荒坂B支群15号横穴羨道 I 面遺物出土状況(南南東から)
 (7) 荒坂B支群15号横穴羨門部遺物出土状況(西から)
 (8) 荒坂B支群15号横穴羨門部遺物出土状況(西北西から)
- 図版第276 (1) 荒坂B支群16号横穴完掘状況(右が16号; 北北西から)
 (2) 荒坂B支群16号横穴完掘状況(北北西から)
- 図版第277 (1) 荒坂B支群16号横穴検出状況(北北西から)
 (2) 荒坂B支群16号横穴作業風景(北北西から)
 (3) 荒坂B支群16号横穴墓道内縦断土層(西から)
 (4) 荒坂B支群16号横穴墓道内縦断土層(西から)
 (5) 荒坂B支群16号横穴墓道内縦断土層(西から)
 (6) 荒坂B支群16号横穴玄室 I 面遺物出土状況(北北西から)
 (7) 荒坂B支群16号横穴玄室 I 面遺物出土状況(東北東から)
 (8) 荒坂B支群16号横穴玄室 I 面遺物出土状況(北東から)
- 図版第278 (1) 荒坂B支群17号横穴完掘状況(北から)
 (2) 荒坂B支群17号横穴玄室 I・II 面遺物出土状況(北北西から)
- 図版第279 (1) 荒坂B支群17号横穴玄室内縦断土層(南南西から)
 (2) 荒坂B支群17号横穴羨門部横断土層(B-B'; 北から)
 (3) 荒坂B支群17号横穴墓道内横断土層(C-C'; 北から)
 (4) 荒坂B支群17号横穴玄室 I 面遺物出土状況(西から)
 (5) 荒坂B支群17号横穴玄室 I 面集石検出状況(北北西から)
 (6) 荒坂B支群17号横穴玄室 I 面鏝出土状況(北北西から)
 (7) 荒坂B支群17号横穴玄室 II 面遺物出土状況(北北東から)
 (8) 荒坂B支群17号横穴玄室 II 面遺物出土状況(北北西から)
- 図版第280 (1) 荒坂B支群18号横穴完掘状況(北から)
 (2) 荒坂B支群18号横穴完掘状況(北から)
- 図版第281 (1) 荒坂B支群18号横穴玄室 I 面人骨26・27検出状況(南南西から)
 (2) 荒坂B支群18号横穴玄室 I 面人骨26・27検出状況(西から)
- 図版第282 (1) 荒坂B支群18号横穴玄室 I 面人骨26検出状況(南から)
 (2) 荒坂B支群18号横穴玄室 I 面人骨26検出状況(北から)
 (3) 荒坂B支群18号横穴玄室 I 面人骨26肋骨等検出状況(北から)
 (4) 荒坂B支群18号横穴玄室 I 面人骨26検出状況(南から)

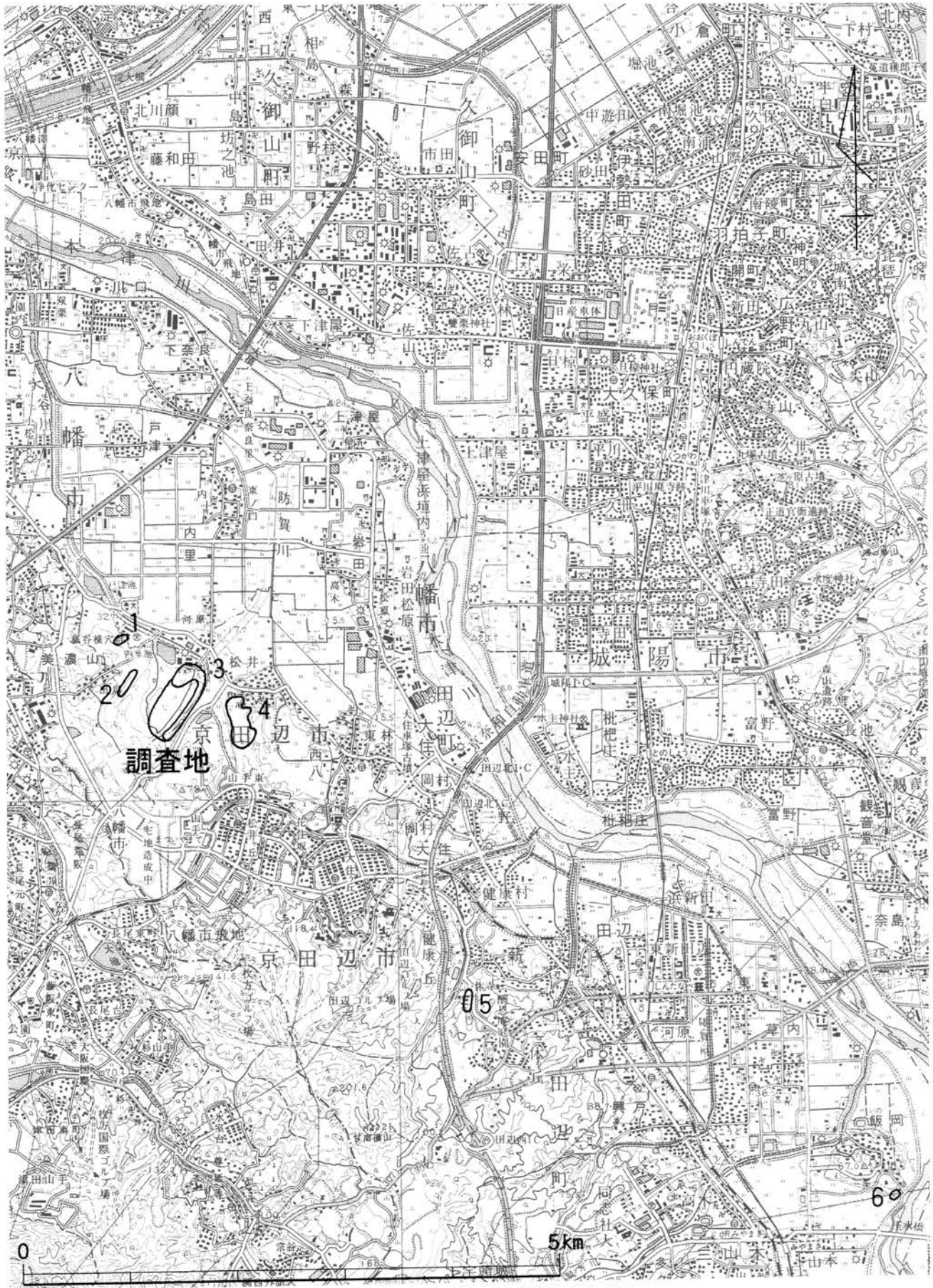
- (5) 荒坂B支群18号横穴玄室 I 面人骨26右手・上腕骨検出状況(西から)
- (6) 荒坂B支群18号横穴玄室 II 面遺物出土状況(北から)
- (7) 荒坂B支群18号横穴玄室 II 面遺物出土状況(北北西から)
- (8) 荒坂B支群18号横穴玄室 II 面遺物出土状況(南から)
- 図版第283 (1) 荒坂B支群19号横穴完掘状況(北から)
- (2) 荒坂B支群19号横穴玄室 I 面遺物出土状況(西から)
- 図版第284 (1) 荒坂B支群19号横穴玄室内横断土層(南から)
- (2) 荒坂B支群19号横穴閉塞部縦断土層(北西から)
- (3) 荒坂B支群19号横穴墓道内縦断土層(北から)
- (4) 荒坂B支群19号横穴玄室 I 面遺物出土状況(南から)
- (5) 荒坂B支群19号横穴玄室 I 面遺物出土状況(北東から)
- (6) 荒坂B支群19号横穴玄室 I 面遺物出土状況(東から)
- (7) 荒坂B支群19号横穴玄室 I 面遺物出土状況(南から)
- (8) 荒坂B支群19号横穴玄室 I 面人骨28・遺物検出状況(西から)
- 図版第285 (1) 荒坂B支群20号横穴全景(左端が20号、中央は19号；北北西から)
- (2) 荒坂B支群20号横穴墓道掘削状況(北から)
- 図版第286 (1) 荒坂C支群全景(北から) (2) 荒坂C支群全景(東から)
- 図版第287 (1) 荒坂C支群1号横穴全景(東から)
- (2) 荒坂C支群1号横穴玄室 I 面遺物出土状況(北西から)
- 図版第288 (1) 荒坂C支群1号横穴調査前状況(東から)
- (2) 荒坂C支群1号横穴閉塞部縦断土層(北東から)
- (3) 荒坂C支群1号横穴玄室内横断土層(A-A'；東から)
- (4) 荒坂C支群1号横穴玄室内横断土層(西から)
- (5) 荒坂C支群1号横穴玄室 I 面遺物出土状況(西から)
- (6) 荒坂C支群1号横穴玄室 I 面遺物出土状況(北西から)
- (7) 荒坂C支群1号横穴玄室 I 面遺物出土状況(南から)
- (8) 荒坂C支群1号横穴玄室 I 面遺物出土状況(東から)
- 図版第289 (1) 荒坂C支群2号横穴全景(東北東から)
- (2) 荒坂C支群2号横穴玄室完掘状況(東北東から)
- 図版第290 (1) 荒坂C支群2号横穴調査前状況(東北東から)
- (2) 荒坂C支群2号横穴玄室内横断土層(東北東から)
- (3) 荒坂C支群2号横穴墓道内縦断土層(東北東から)
- (4) 荒坂C支群2号横穴墓道内横断土層(東北東から)
- (5) 荒坂C支群2号横穴玄室 I 面遺物出土状況(東北東から)
- (6) 荒坂C支群2号横穴玄室 I 面遺物出土状況(西南西から)

- (7) 荒坂C支群2号横穴玄室I面遺物出土状況(南西から)
 (8) 荒坂C支群2号横穴玄室I面遺物出土状況(北北西から)
- 図版第291 (1) 荒坂B支群通路(北北西から) (2) 荒坂C支群通路(北北東から)
- 図版第292 (1) 荒坂C支群通路(北北東から) (2) 荒坂C支群通路・土層(北から)
- 図版第293 (1) 荒坂B・C支群谷奥(北北東から)
 (2) 荒坂B・C支群谷奥(南南西から)
- 図版第294 (1) 荒坂B・C支群谷奥細部(北東から)
 (2) 荒坂B・C支群谷奥細部(北北東から)
- 図版第295 (1) 荒坂B・C支群谷奥細部(北東から)
 (2) 荒坂B・C支群谷奥細部(北東から)
- 図版第296 (1) 荒坂B・C支群谷奥内土層(西南西から)
 (2) 荒坂B・C支群谷奥内土層(南東から)
- 図版第297 (1) 荒坂B・C支群谷奥内土層(南東から)
 (2) 荒坂B・C支群谷奥内土層(南から)
- 図版第298 (1) 荒坂B支群土坑ⅢSX01遺物検出状況(北北西から)
 (2) 荒坂B支群土坑ⅢSX01鉄剣検出状況(東北東から)
- 図版第299 (1) 荒坂C支群土坑ⅢSX02掘削状況(南東から)
 (2) 荒坂C支群土坑ⅢSX02遺物出土状況(北西から)
- 図版第300 (1) 樋口隆康前理事長現地視察(2000.12.10)
 (2) 都出比呂志理事現地視察(2001.6.21)
 (3) 片山一道京都大学教授現地指導(2001.6.25)
 (4) 井上満郎理事現地視察(2001.9.12)
 (5) 佐原真理事整理作業視察(2002.2.15)
 (6) 京都府立南八幡高等学校体験学習(2001.6.8)
 (7) 八幡市立美濃山小学校現地見学(2002.6.27)
 (8) 荒坂B支群現地説明会風景(2001.9.20)
- 図版第301 (1) 荒坂遺跡第1トレンチ全景(南から)
 (2) 荒坂遺跡第3トレンチ全景(北から)
- 図版第302 (1) 荒坂遺跡第2トレンチ全景(南から)
 (2) 荒坂遺跡第2トレンチ全景(北から)
- 図版第303 (1) 荒坂遺跡第2トレンチ土坑SK01検出状況(南西から)
 (2) 荒坂第2トレンチ土坑SK01土層堆積状況(北から)
 (3) 荒坂遺跡第2トレンチ土坑SK01サヌカイト出土状況(西から)
- 図版第304 (1) 御毛通遺跡試掘トレンチ全景(南南東から)
 (2) 御毛通遺跡第1トレンチ全景(南東から)

- 図版第305 (1)御毛通遺跡第2トレンチ全景(南西から)
(2)御毛通遺跡第2トレンチ全景(北東から)
- 図版第306 (1)御毛通遺跡第2トレンチ土層細部；南西部(南東から)
(2)御毛通遺跡第2トレンチ土層 細部；中央部(南東から)
(3)御毛通遺跡第2トレンチ土層細部；北東部(南東から)
- 図版第307 (1)荒坂B支群B-1区溝SD01(北から)
(2)荒坂B支群B-1区古墳状隆起(東から)
- 図版第308 (1)荒坂B支群B-2区全景(南西から)
(2)荒坂B支群B-2区谷地形(北東から)
- 図版第309 出土遺物 土器(1)
- 図版第310 出土遺物 土器(2)
- 図版第311 出土遺物 土器(3)
- 図版第312 出土遺物 土器(4)
- 図版第313 出土遺物 土器(5)
- 図版第314 出土遺物 土器(6)
- 図版第315 出土遺物 土器(7)
- 図版第316 出土遺物 土器(8)
- 図版第317 出土遺物 土器(9)
- 図版第318 出土遺物 土器(10)
- 図版第319 出土遺物 土器(11)
- 図版第320 出土遺物 土器(12)
- 図版第321 出土遺物 土器(13)
- 図版第322 出土遺物 土器(14)
- 図版第323 出土遺物 土器(15)
- 図版第324 出土遺物 土器(16)
- 図版第325 出土遺物 土器(17)
- 図版第326 出土遺物 土器(18)
- 図版第327 出土遺物 土器(19)
- 図版第328 出土遺物 土器(20)
- 図版第329 出土遺物 土器(21)
- 図版第330 出土遺物 土器(22)
- 図版第331 出土遺物 土器(23)
- 図版第332 出土遺物 土器(24)
- 図版第333 出土遺物 土器(25)
- 図版第334 出土遺物 土器(26)

- 图版第335 出土遺物 土器(27)
图版第336 出土遺物 土器(28)
图版第337 出土遺物 土器(29)
图版第338 出土遺物 土器(30)
图版第339 出土遺物 土器(31)
图版第340 出土遺物 土器(32)
图版第341 出土遺物 土器(33)
图版第342 出土遺物 土器(34)
图版第343 出土遺物 土器(35)
图版第344 出土遺物 土器(36)
图版第345 出土遺物 土器(37)
图版第346 出土遺物 土器(38)
图版第347 出土遺物 土器(39)
图版第348 出土遺物 土器(40)
图版第349 出土遺物 土器(41)
图版第350 出土遺物 土器(42)
图版第351 出土遺物 土器(43)
图版第352 出土遺物 土器(44)
图版第353 出土遺物 土器(45)
图版第354 出土遺物 土器(46)
图版第355 出土遺物 土器(47)
图版第356 出土遺物 土器(48)
图版第357 出土遺物 土器(49)
图版第358 出土遺物 土器(50)
图版第359 出土遺物 土器(51)
图版第360 出土遺物 土器(52)
图版第361 出土遺物 土器(53)
图版第362 出土遺物 土器(54)
图版第363 出土遺物 土器(55)
图版第364 出土遺物 土器(56)
图版第365 出土遺物 土器(57)
图版第366 出土遺物 土器(58)
图版第367 出土遺物 土器(59)
图版第368 出土遺物 土器(60)
图版第369 出土遺物 土器(61)

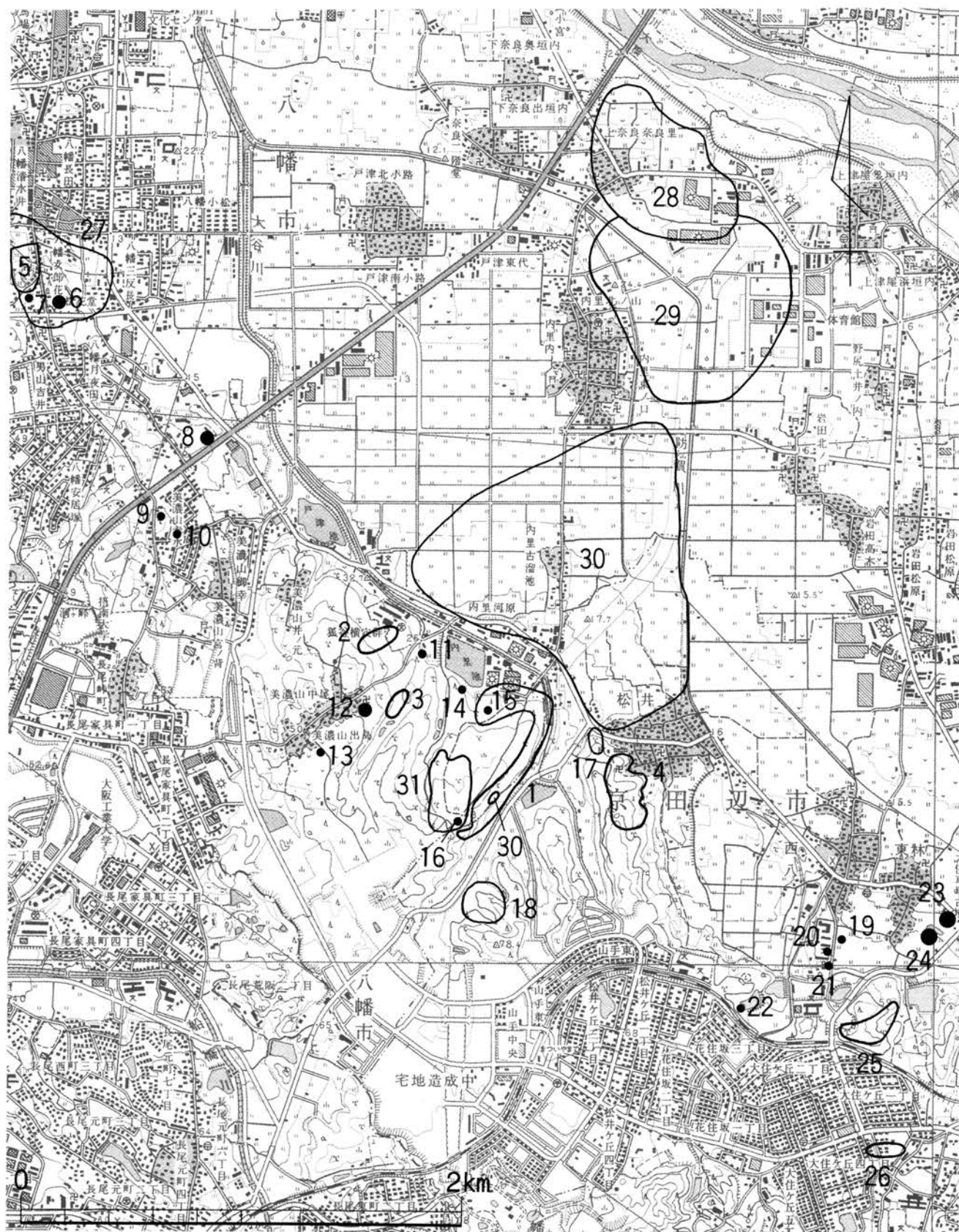
- 図版第370 出土遺物 土器(62)
 図版第371 出土遺物 土器(63)
 図版第372 出土遺物 土器(64)
 図版第373 出土遺物 土器(65)
 図版第374 出土遺物 土器(66)
 図版第375 出土遺物 土器(67)
 図版第376 出土遺物 土器(68)
 図版第377 出土遺物 土器(69)
 図版第378 出土遺物 土器(70)
 図版第379 出土遺物 土器(71)
 図版第380 (1)女谷・荒坂横穴群出土埴輪(1)(外面)
 (2)女谷・荒坂横穴群出土埴輪(2)(内面)
 図版第381 出土遺物 鉄器(1)
 図版第382 出土遺物 鉄器(2)
 図版第383 出土遺物 鉄器(3)
 図版第384 出土遺物 鉄器(4)
 図版第385 出土遺物 鉄器(5)
 図版第386 出土遺物 鉄器(6)
 図版第387 出土遺物 鉄器(7)・耳環(1)
 図版第388 出土遺物 耳環(2)
 図版第389 出土遺物 耳環(3)・石製品
 図版第390 (1)出土人骨(1) (2)出土人骨(2)
 図版第391 出土人骨(3)
 図版第392 (1)出土人骨(4) (2)出土人骨(5)



調査地位置図および南山城地域横穴分布図

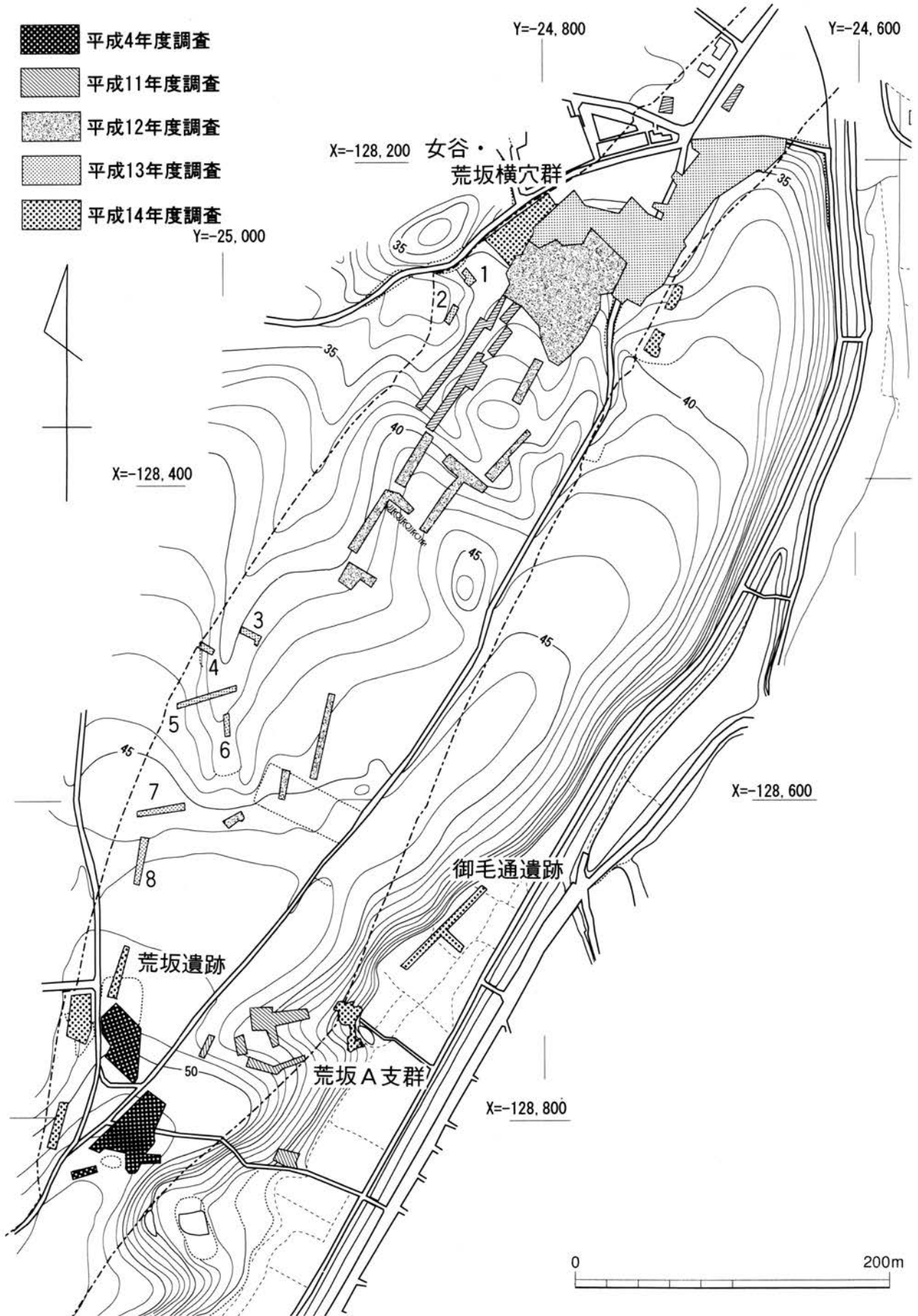
(国土地理院1/50,000京都西南部・京都東南部・大阪東北部・奈良)

1. 狐谷横穴群 2. 美濃山横穴群 3. 女谷・荒坂横穴群 4. 松井横穴群 5. 堀切谷横穴群 6. 飯岡横穴群



周辺遺跡分布図(国土地理院1/25,000田辺・宇治・淀・枚方)

- | | | | | | |
|-------------|------------|------------|------------|------------|------------|
| 1. 女谷・荒坂横穴群 | 2. 狐谷横穴群 | 3. 美濃山横穴群 | 4. 松井横穴群 | 5. 西車塚古墳 | 6. 東車塚古墳 |
| 7. 大芝古墳 | 8. ヒル塚古墳 | 9. 西二子塚古墳 | 10. 東二子塚古墳 | 11. 柿谷古墳 | 12. 王塚古墳 |
| 13. 小塚古墳 | 14. 内里池南古墳 | 15. 荒坂古墳 | 16. 御毛通古墳 | 17. 天神社古墳群 | 18. 口仲谷古墳群 |
| 19. 立居地藏古墳 | 20. 内山古墳 | 21. 月読神社古墳 | 22. 上西野古墳 | 23. 大住車塚古墳 | 24. 大住南塚古墳 |
| 25. 城山古墳 | 26. 責谷古墳群 | 27. 女郎花遺跡 | 28. 上奈良遺跡 | 29. 内里八丁遺跡 | 30. 新田遺跡 |
| 31. 御毛通遺跡 | 32. 荒坂遺跡 | | | | |



調査トレンチ配置図

Y=-24, 600


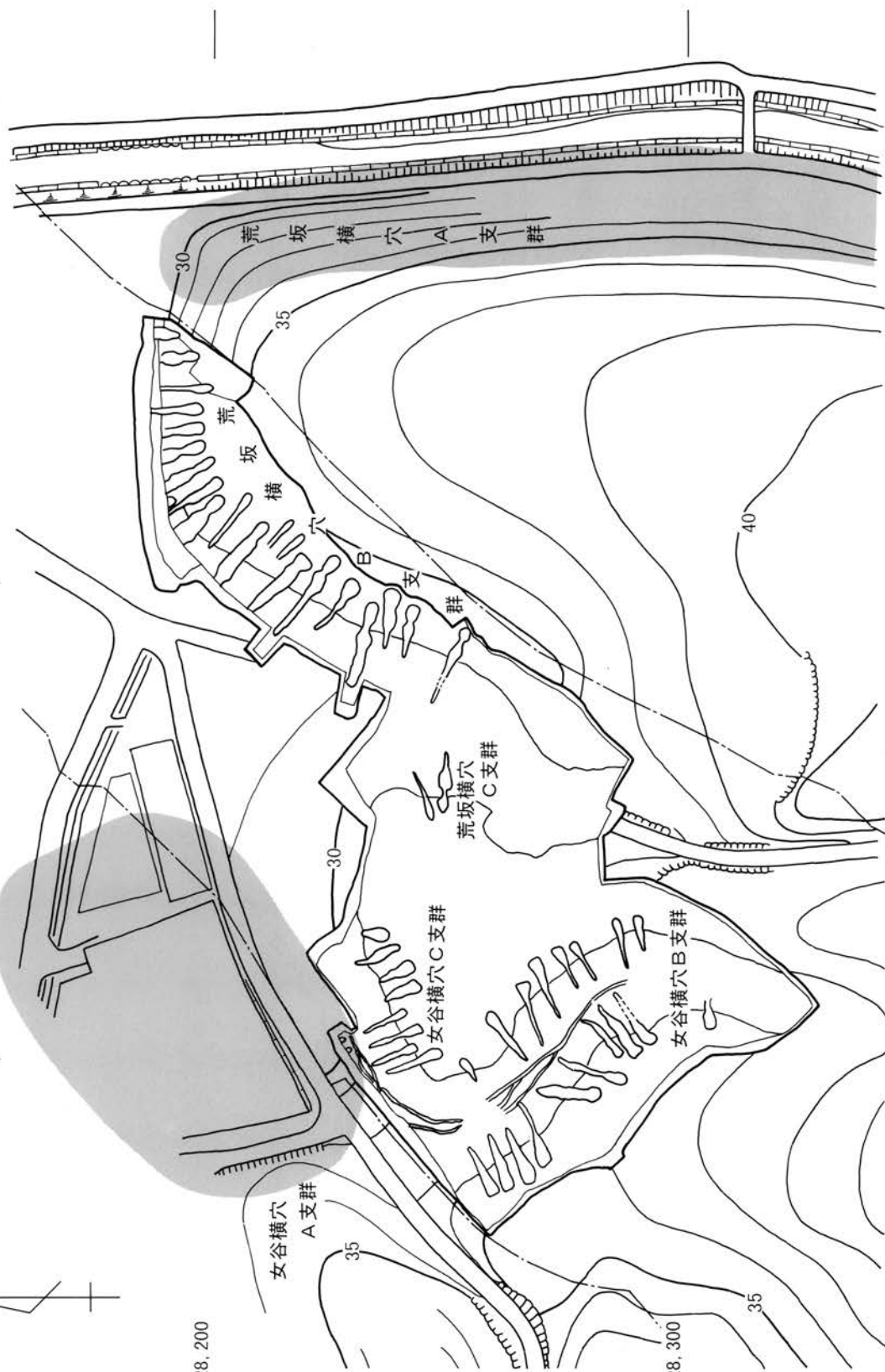
Y=-24, 700

Y=-24, 800

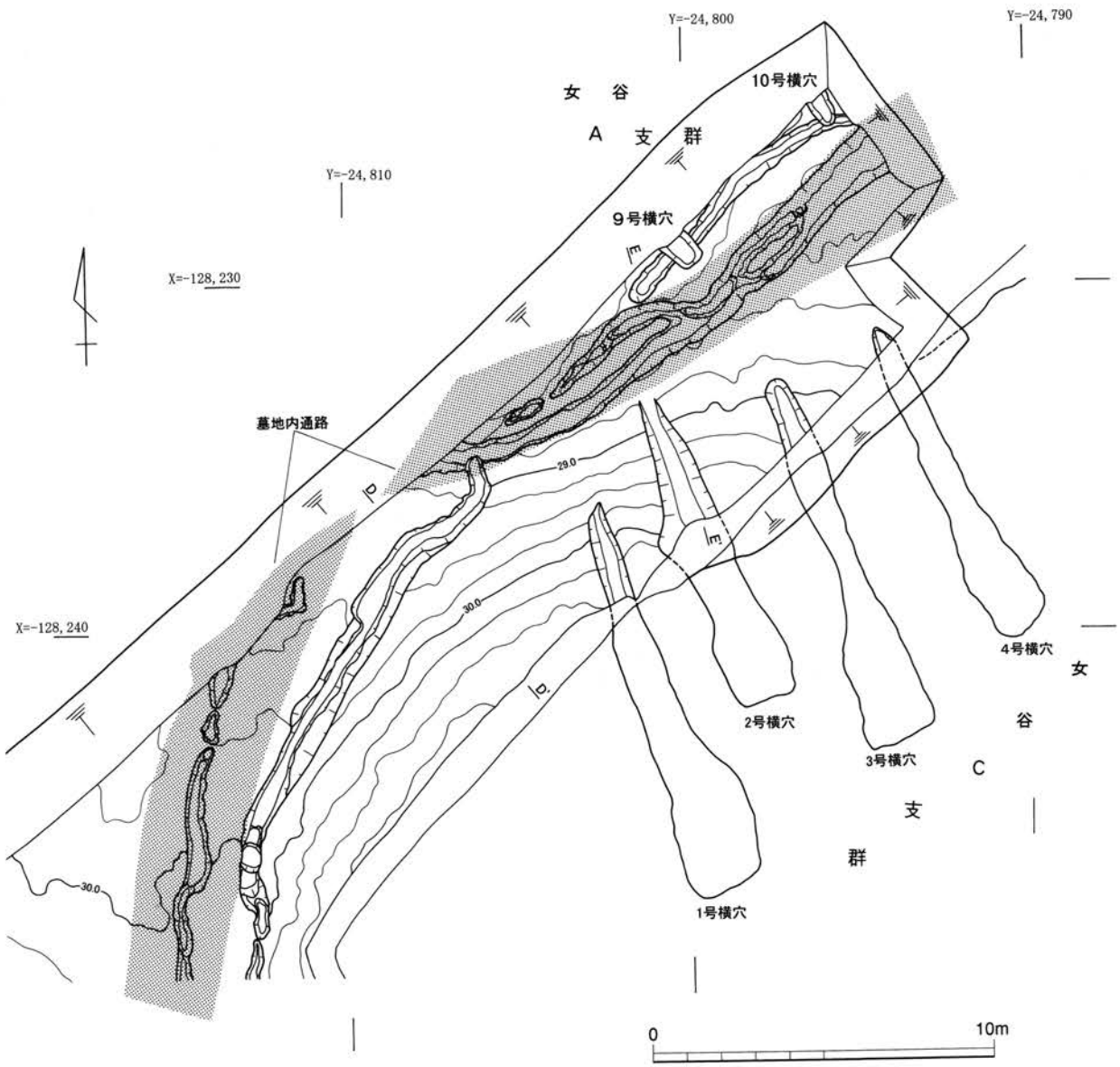


X=-128, 200

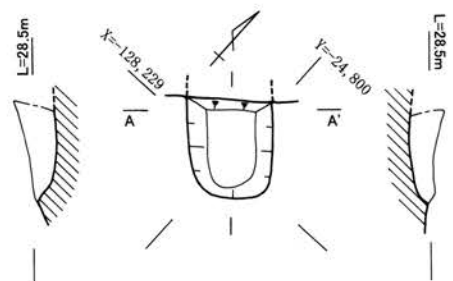
X=-128, 300



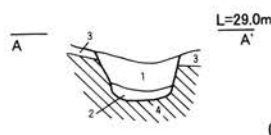
女谷・荒坂横穴群支群配置图



9号横穴

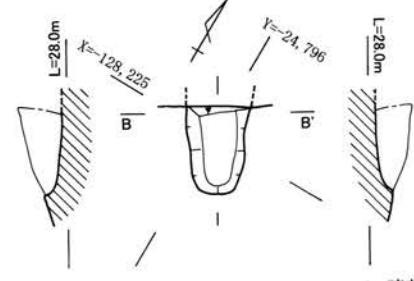


1. 茶褐色土(黄褐色土粒混)
2. 暗黄褐色砂
3. 淡茶褐色土
4. 暗茶褐色土

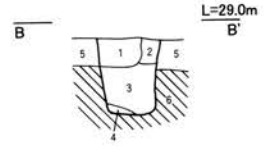


0 2m

10号横穴



1. 暗茶褐色砂質土
2. 黄茶褐色砂質土(軟)
3. 黄褐色砂
4. 茶褐色土(黄褐色土粒混)
5. 淡茶褐色砂質土
6. 茶褐色土

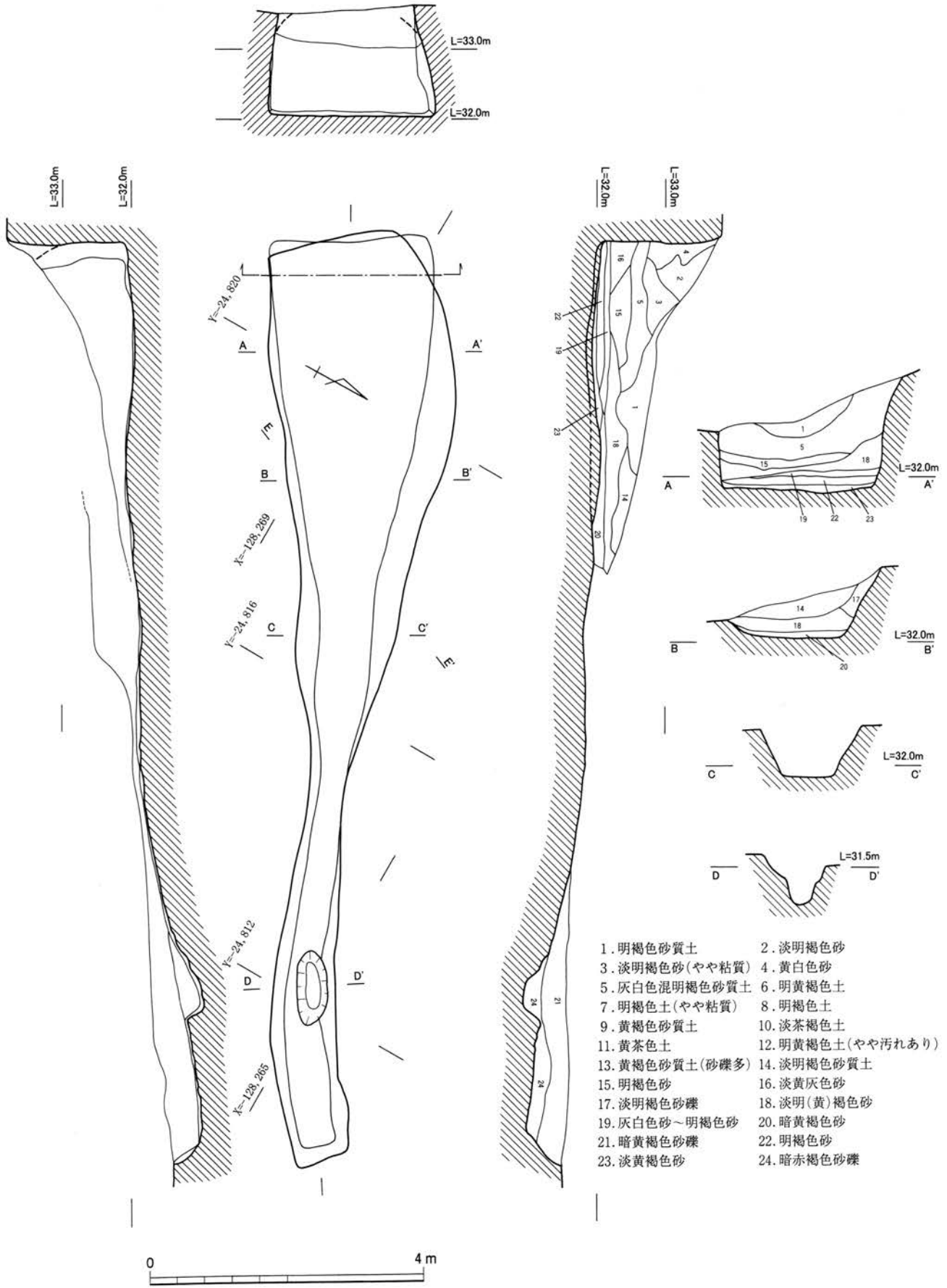


0 2m

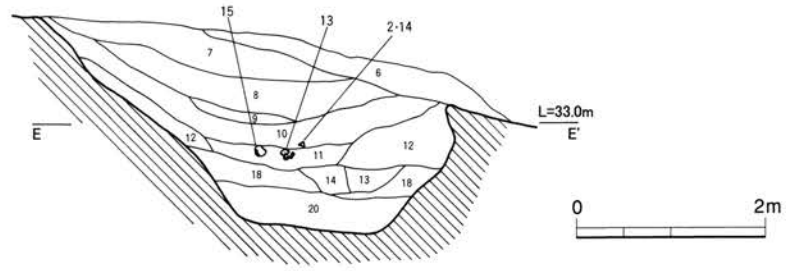
女谷A支群横穴配置図、9・10号横穴実測図



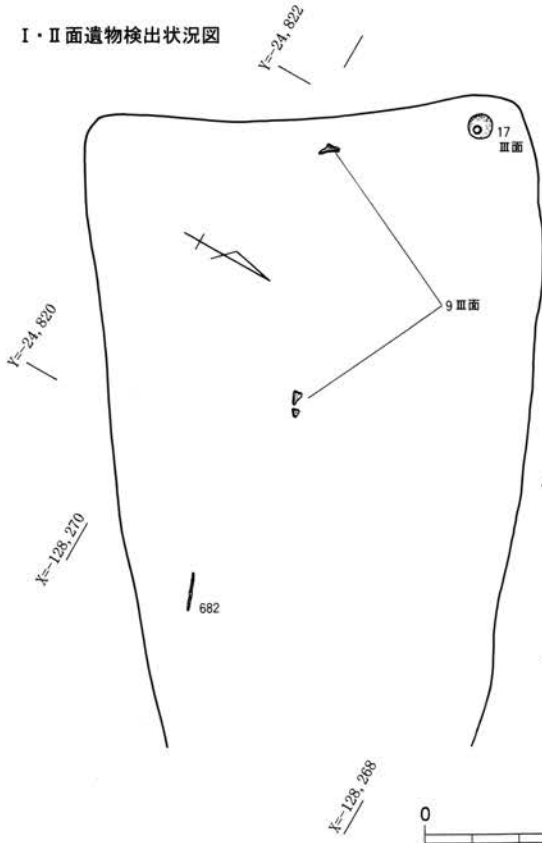
女谷B支群横穴配置図



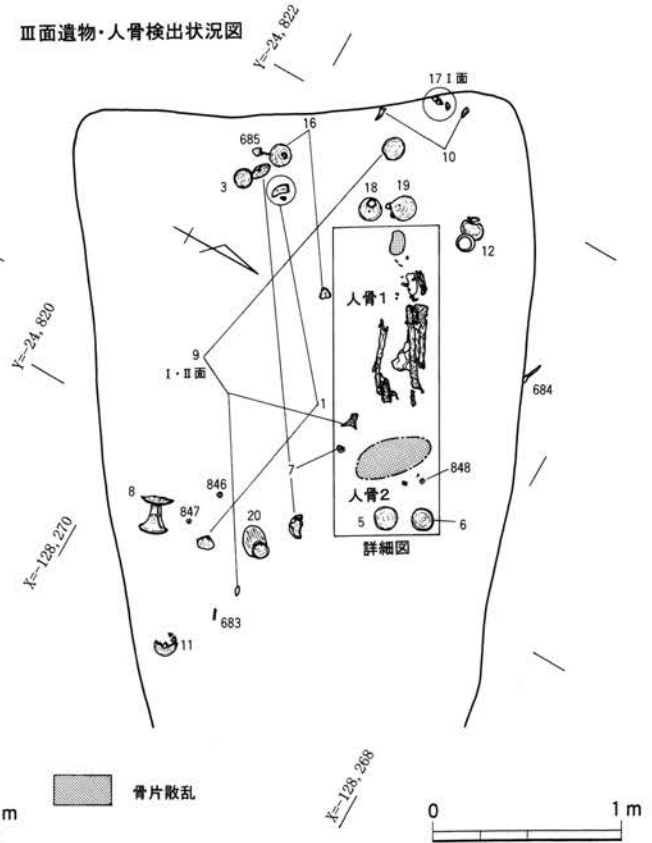
女谷B支群1号横穴実測図(1)



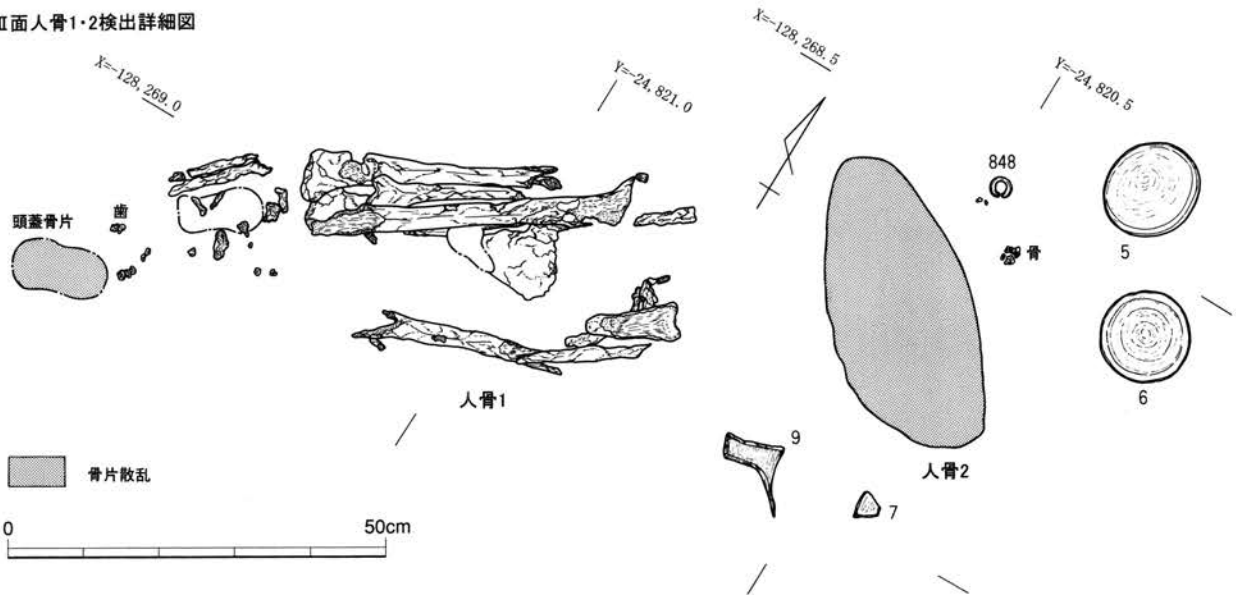
I・II面遺物検出状況図



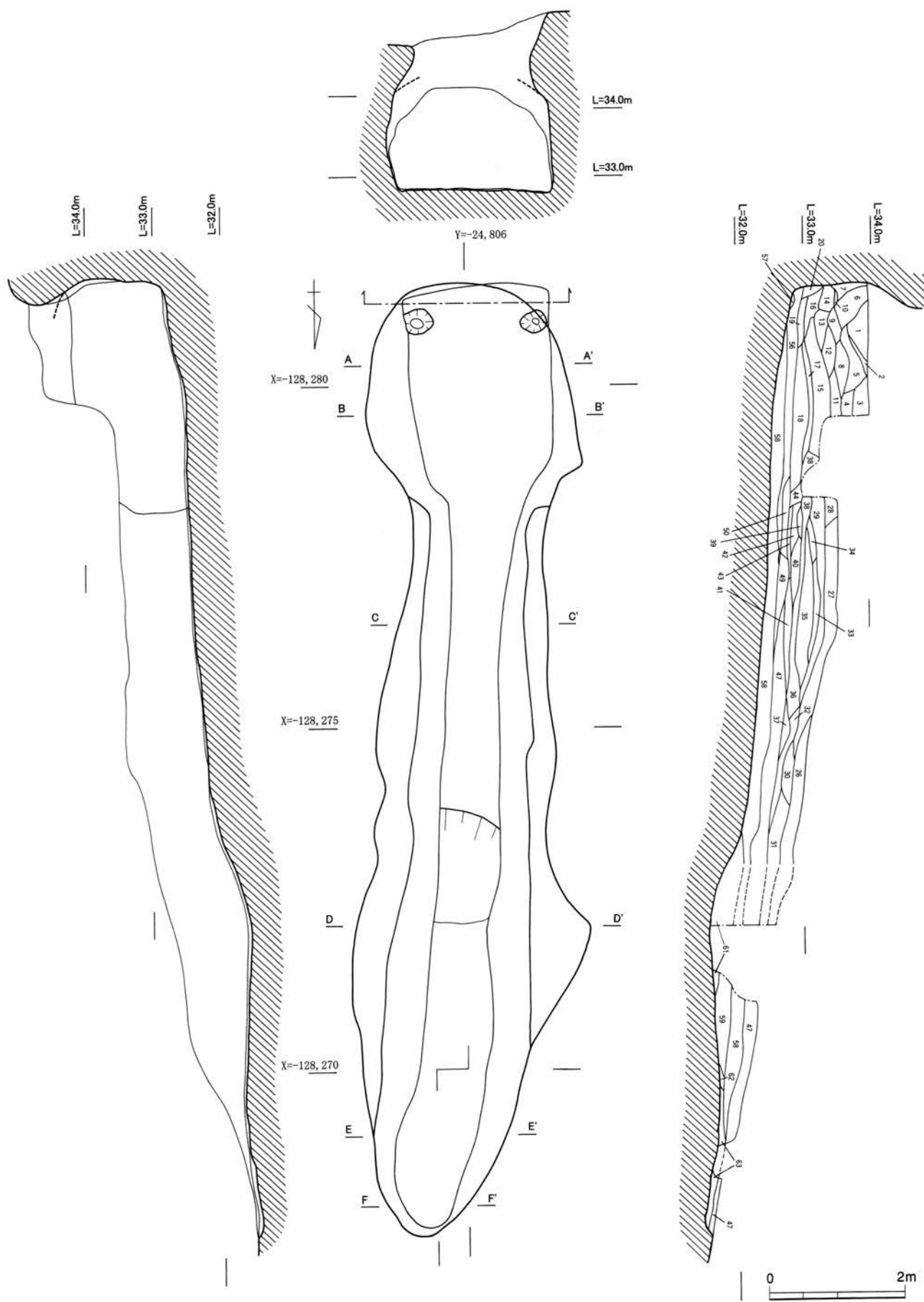
III面遺物・人骨検出状況図




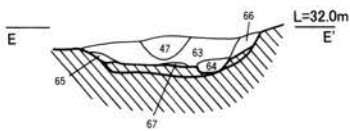
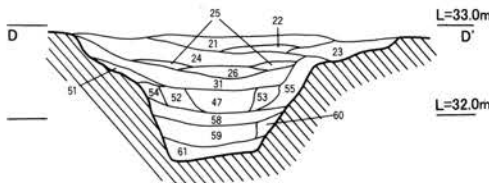
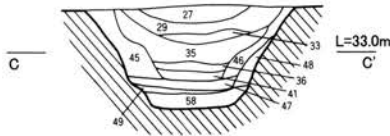
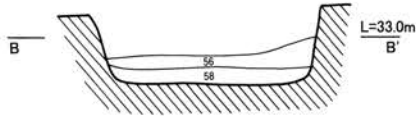
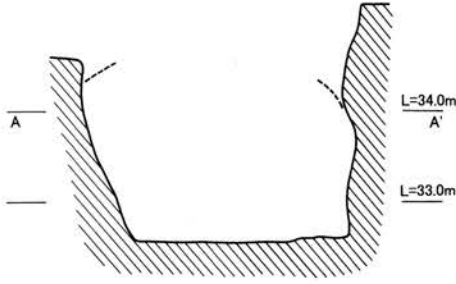
III面人骨1・2検出詳細図



女谷B支群1号横穴実測図(2)

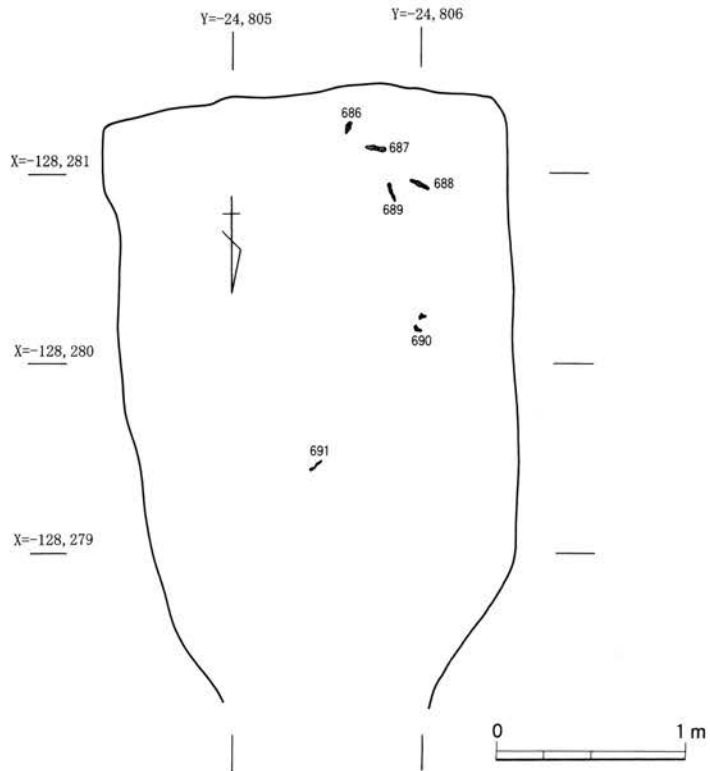


女谷B支群2号横穴実測図(1)

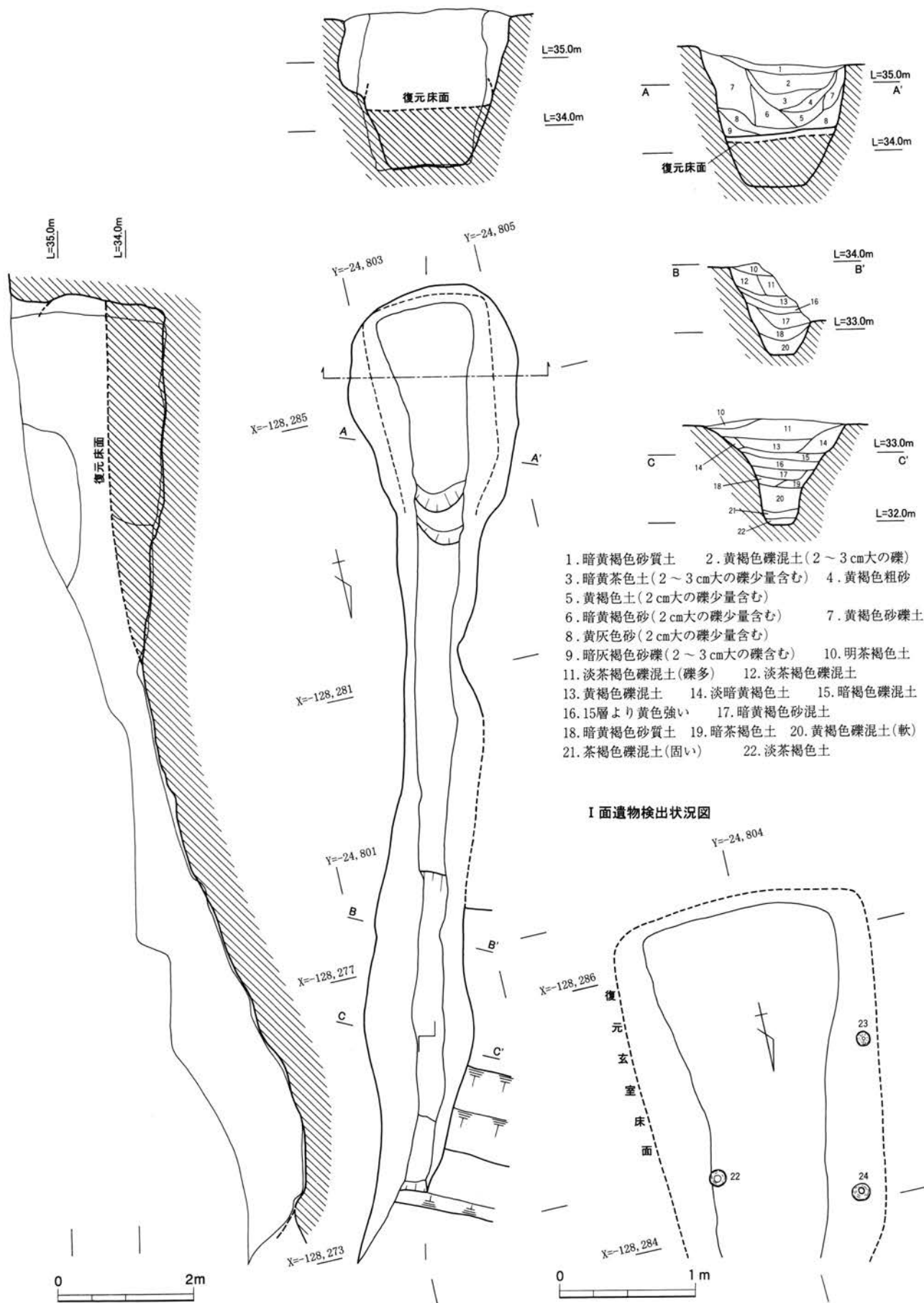


1. 黄褐色砂質土(φ 2 cm大の礫わずかに含む)
2. 暗濁灰色粘質土(粘性弱、礫はほとんど含まない)
3. 暗濁灰色粘質土(粘性弱、礫はほとんど含まない)
4. 暗茶色砂質土(φ 3 cm大の礫混・少)
5. 暗灰褐色砂質土(φ 1 cm大の礫混・少、やや粘性あり)
6. 濁黄褐色砂質土(φ 3 cm大の礫が混じる、やや多)
7. 明黄灰色砂礫(φ 5 cm大の礫・粗)
8. 淡濁褐色砂質土(φ 2 cm大の礫混・少)
9. 暗褐黄色砂質土(φ 1 cm大の礫混・少)
10. 暗黄灰色礫(φ 2 cm大の礫・粗)
11. 暗黄茶色砂質土(φ 1~3 cm大の礫多く混じる)
12. 暗濁黄色砂礫(φ 2 cm大の礫少量混じる、粗砂多い・密)
13. 濁黄灰色砂質土(φ 2 cm大の礫混、やや多)
14. 黄灰色砂礫(φ 5 cm大の礫・粗)
15. 濁黄褐色砂質土(φ 3 cm大の礫混・多)
16. 濁茶黄色砂質土(φ 3 cm大の礫混・多)
17. 濁黄茶色砂質土(φ 3 cm大の礫混・多)
18. 暗褐色砂質土(φ 3 cm大の礫混・多)
19. 暗濁灰色砂質土(φ 5 cm大の礫混・多)
20. 淡茶黄色砂礫(粗)
21. 明褐色土
22. 淡暗茶褐色土
23. 茶褐色土
24. 淡明褐色砂質土
25. 茶褐色礫混土
26. 暗濁茶色砂質土(φ 5 cm大の礫混・多、φ 5 cm大の砂礫多い)
27. 暗茶色砂質土(φ 5 cm大の礫混・多)
28. 暗褐黄色砂礫(やや密)
29. 暗黄茶色砂質土(礫多)
30. 黄灰茶色砂質土(φ 5 cm大の礫混、やや多)
31. 暗茶黄色砂質土(φ 5 cm大の礫混・少)
32. 黄灰茶色砂質土(φ 5 cm大の礫混・少)
33. 暗黄褐色砂質土(φ 3 cm大の礫混・多)
34. 暗茶黄色粘質土(粘性弱、礫少)
35. 淡濁茶褐色砂質土(φ 3 cm大の礫混・少)
36. 暗茶灰色砂質土(φ 3 cm大の礫混・多)
37. 暗茶褐色砂質土(φ 5 cm大の礫混・多)
38. 暗茶褐色粘質土(粘性強、礫少)
39. 明黄白色砂礫(φ 1~3 cm大の砂礫、やや粗)
40. 暗黄灰色砂質土(φ 5 cm大の礫混・多)
41. 暗茶灰色粘質土(φ 5 cm大の大粒の礫混・多、粘性弱)
42. 暗褐色粘質土(粘性強・礫少)
43. 黒色炭化層(有機質多く含む)
44. 濁茶灰色粘質土
45. 暗茶褐色土
46. 茶褐色土
47. 茶褐色砂礫
48. 明茶褐色砂質土
49. 暗黄灰色砂質土(φ 5 cm大の礫混・多)
50. 暗黄褐色砂礫(やや密)
51. 淡明茶褐色土
52. 暗黄褐色砂礫土(礫多)
53. 淡暗褐色砂質土
54. 黄褐色砂礫土
55. 淡茶褐色土
56. 淡明褐色砂礫(固い)
57. 灰白色粘土
58. 黄褐色砂質土(固い)
59. 暗黄褐色砂礫土
60. 淡黄褐色砂
61. 淡茶黄色砂質土
62. 黄灰色粘土
63. 暗茶褐色粘質砂
64. 淡黄褐色シルト塊混じり中粒砂
65. 淡褐色砂質土
66. 暗黄褐色粘質土
67. 黄赤色粗砂

I面遺物出土詳細図

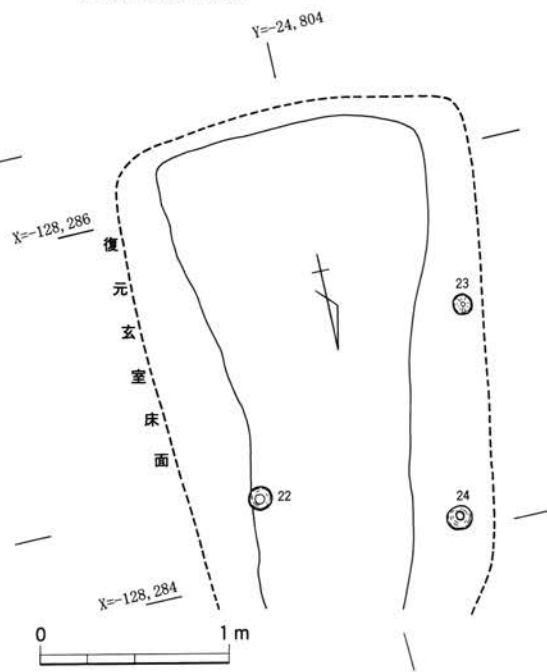


女谷B支群2号横穴実測図(2)

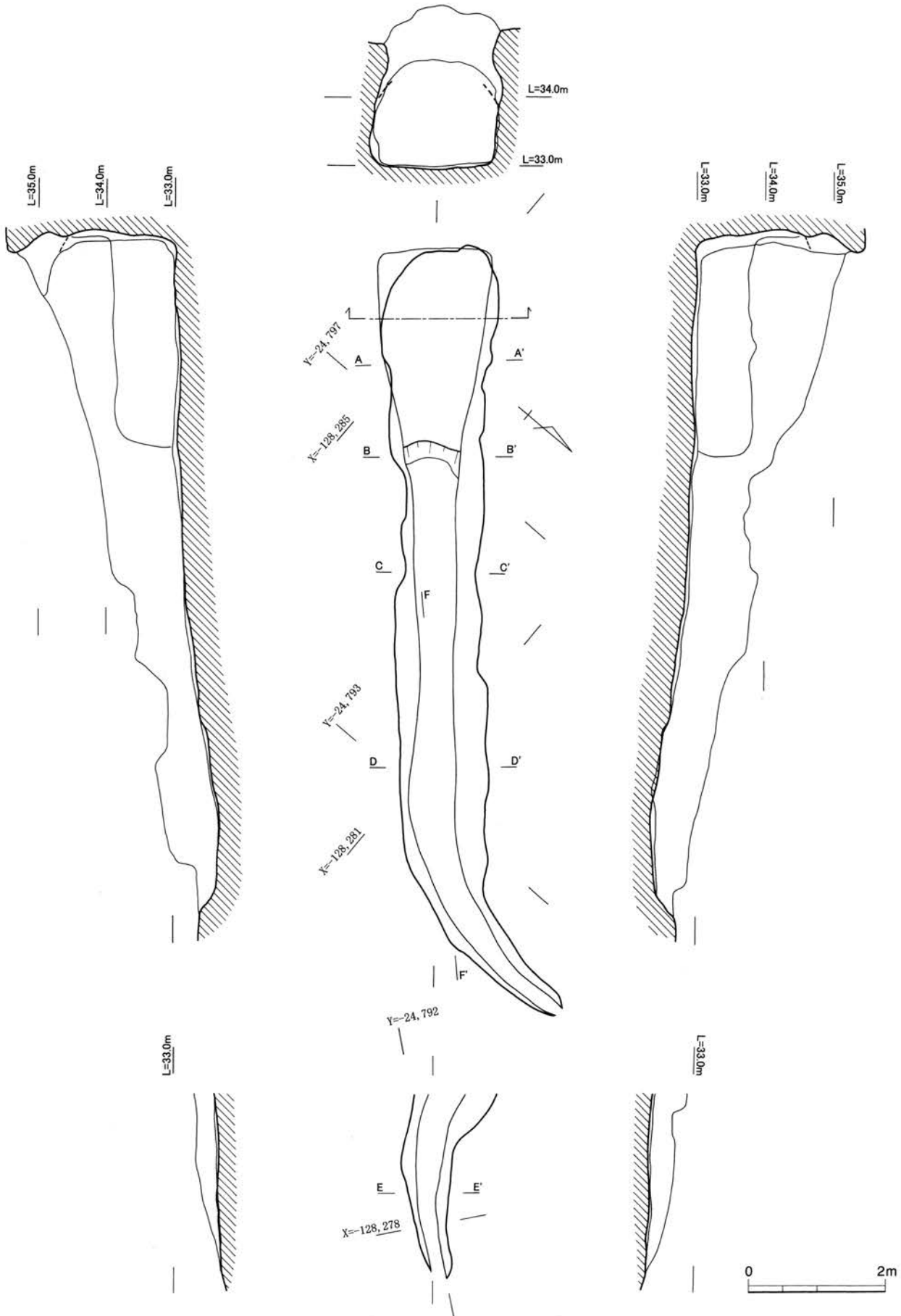


1. 暗黄褐色砂質土
2. 黄褐色礫混土(2~3cm大の礫)
3. 暗黄茶色土(2~3cm大の礫少量含む)
4. 黄褐色粗砂
5. 黄褐色土(2cm大の礫少量含む)
6. 暗黄褐色砂(2cm大の礫少量含む)
7. 黄褐色砂礫土
8. 黄灰色砂(2cm大の礫少量含む)
9. 暗灰褐色砂礫(2~3cm大の礫含む)
10. 明茶褐色土
11. 淡茶褐色礫混土(礫多)
12. 淡茶褐色礫混土
13. 黄褐色礫混土
14. 淡暗黄褐色土
15. 暗褐色礫混土
16. 15層より黄色強い
17. 暗黄褐色砂混土
18. 暗黄褐色砂質土
19. 暗茶褐色土
20. 黄褐色礫混土(軟)
21. 茶褐色礫混土(固い)
22. 淡茶褐色土

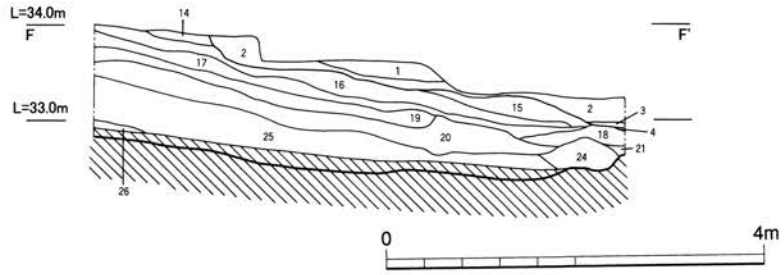
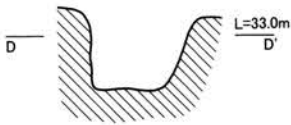
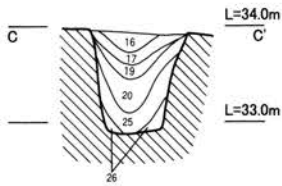
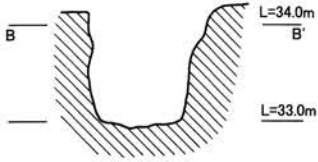
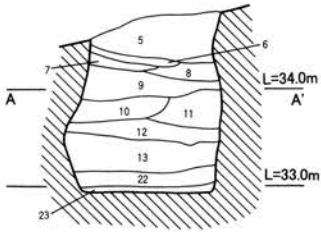
I面遺物検出状況図



女谷B支群3号横穴実測図

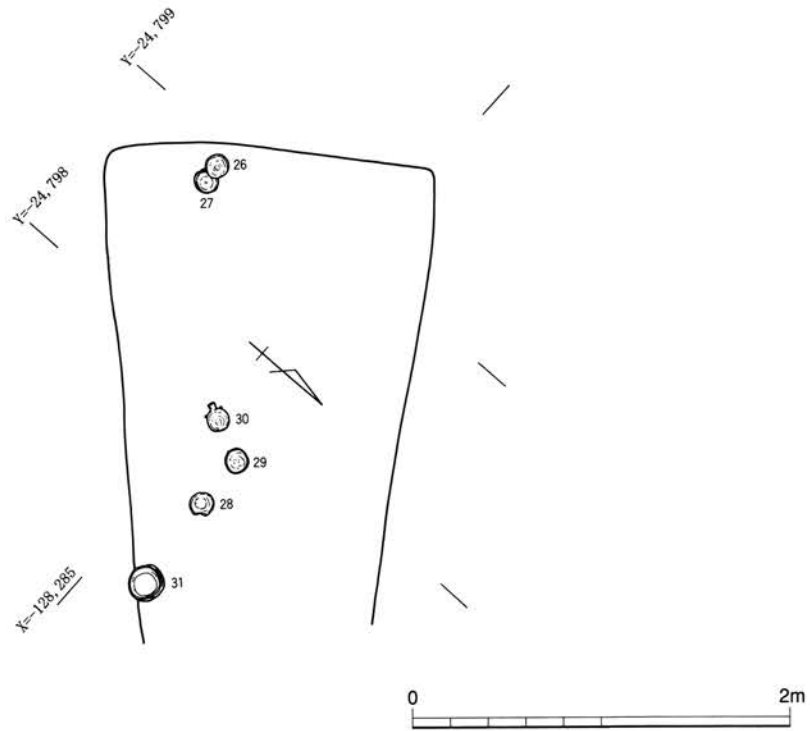


女谷B支群4号横穴実測図(1)

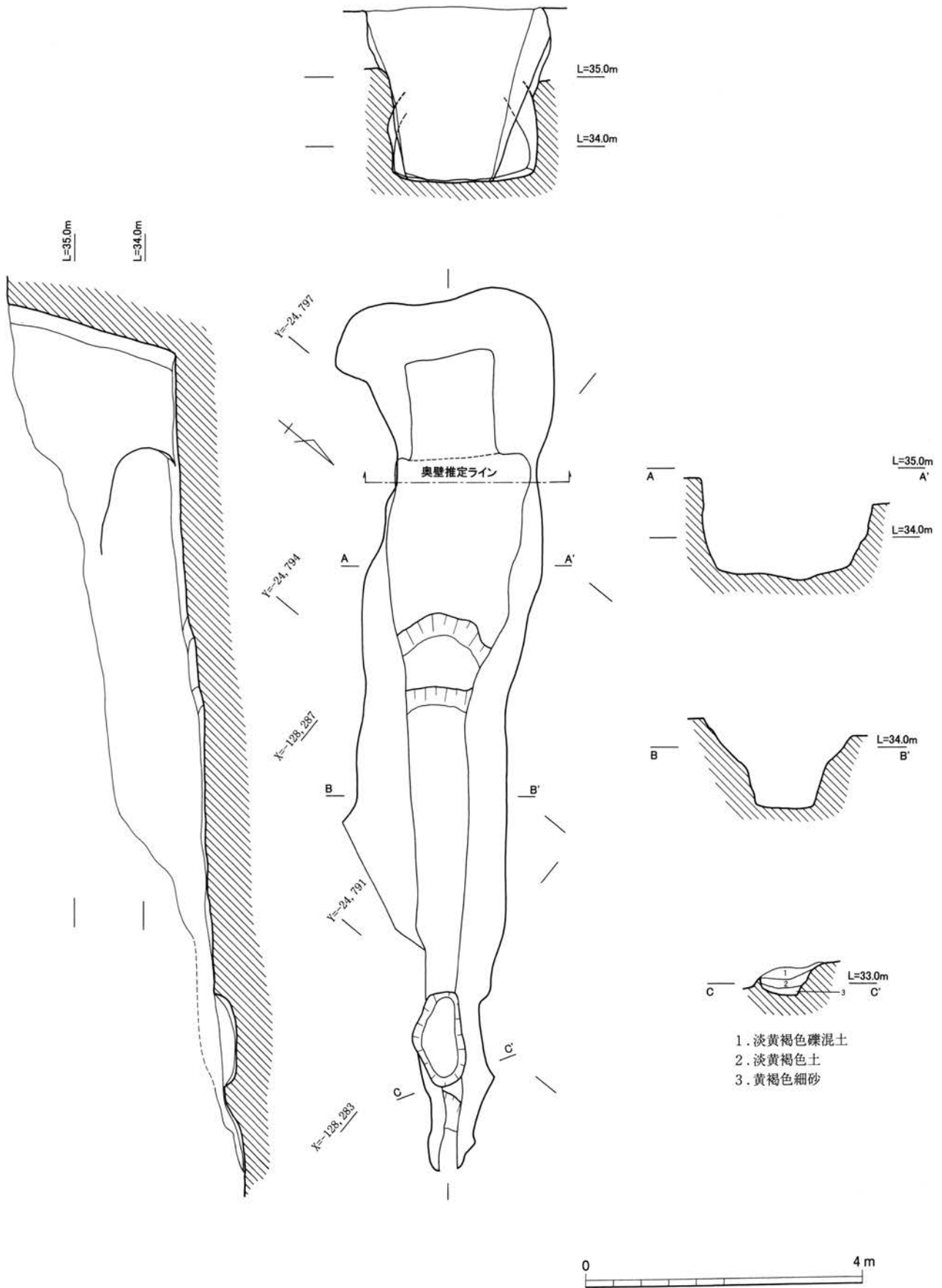


- | | | |
|-------------------------|----------------|--------------|
| 1. 茶褐色土 | 2. 黄褐色礫混砂質土 | 3. 明黄褐色砂質土 |
| 4. 黄褐色砂質土 | 5. 明褐色土 | 6. 淡茶黄色土 |
| 7. 明褐色礫混土(φ 1 cm大の礫) | 8. 黄褐色土 | |
| 9. 明黄褐色土(φ 2 cm大の礫) | 10. 黄褐色砂質土 | |
| 11. 黄褐色砂質土(やや軟) | 12. 暗黄褐色砂質土 | |
| 13. 暗褐色礫(φ 2 ~ 4 cm大の礫) | 14. 暗茶褐色土 | |
| 15. 暗褐色礫多混土 | 16. 暗褐色土(礫混じり) | 17. 暗黄茶色土 |
| 18. 暗茶褐色礫混土 | 19. 暗褐色土 | 20. 茶褐色土 |
| 21. 茶黄色砂混土 | 22. 淡灰色砂質土~砂 | 23. 淡灰色砂(固い) |
| 24. 黄褐色砂礫 | 25. 暗黄褐色砂 | 26. 暗黄褐色砂質土 |

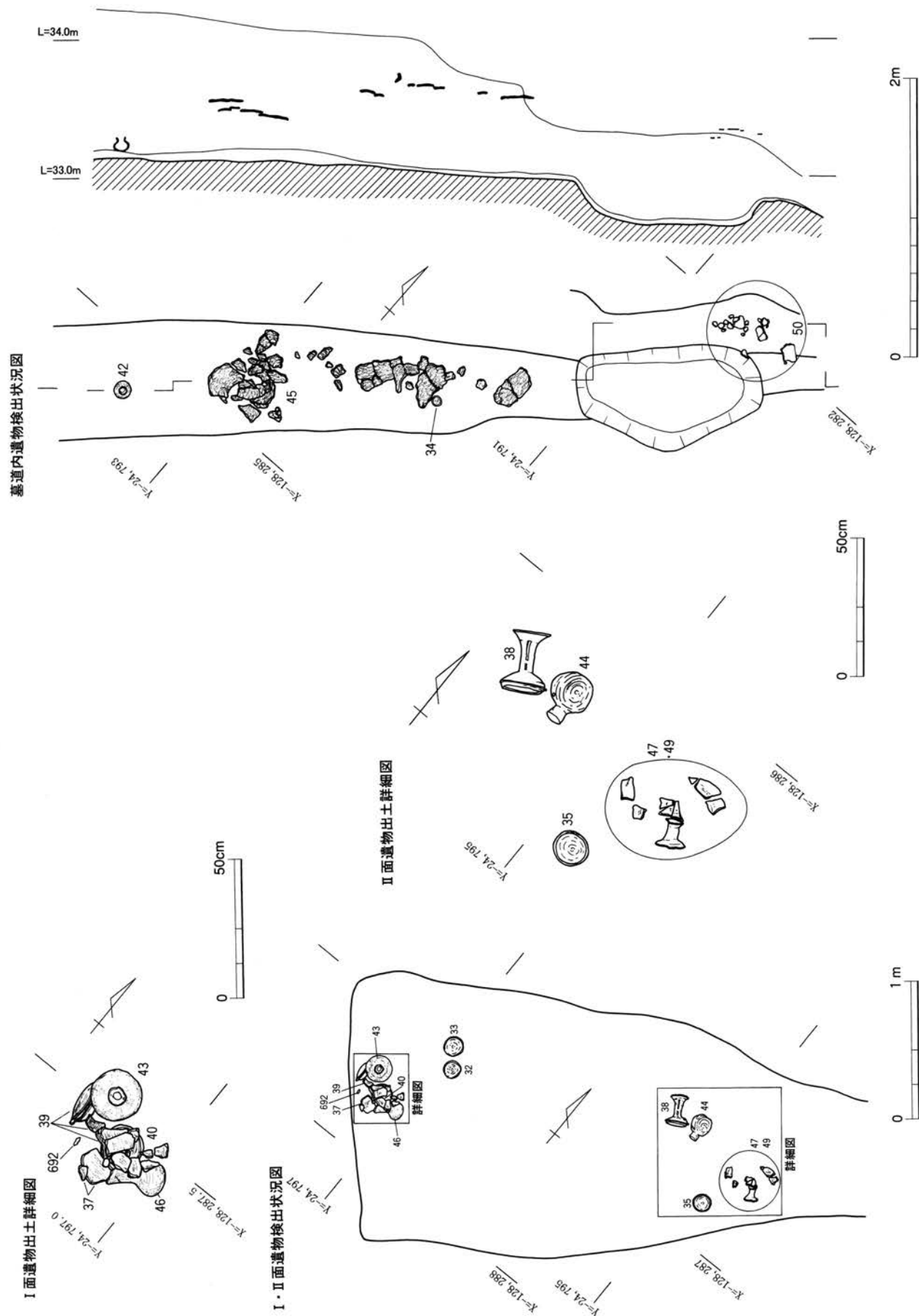
I面遺物検出状況図



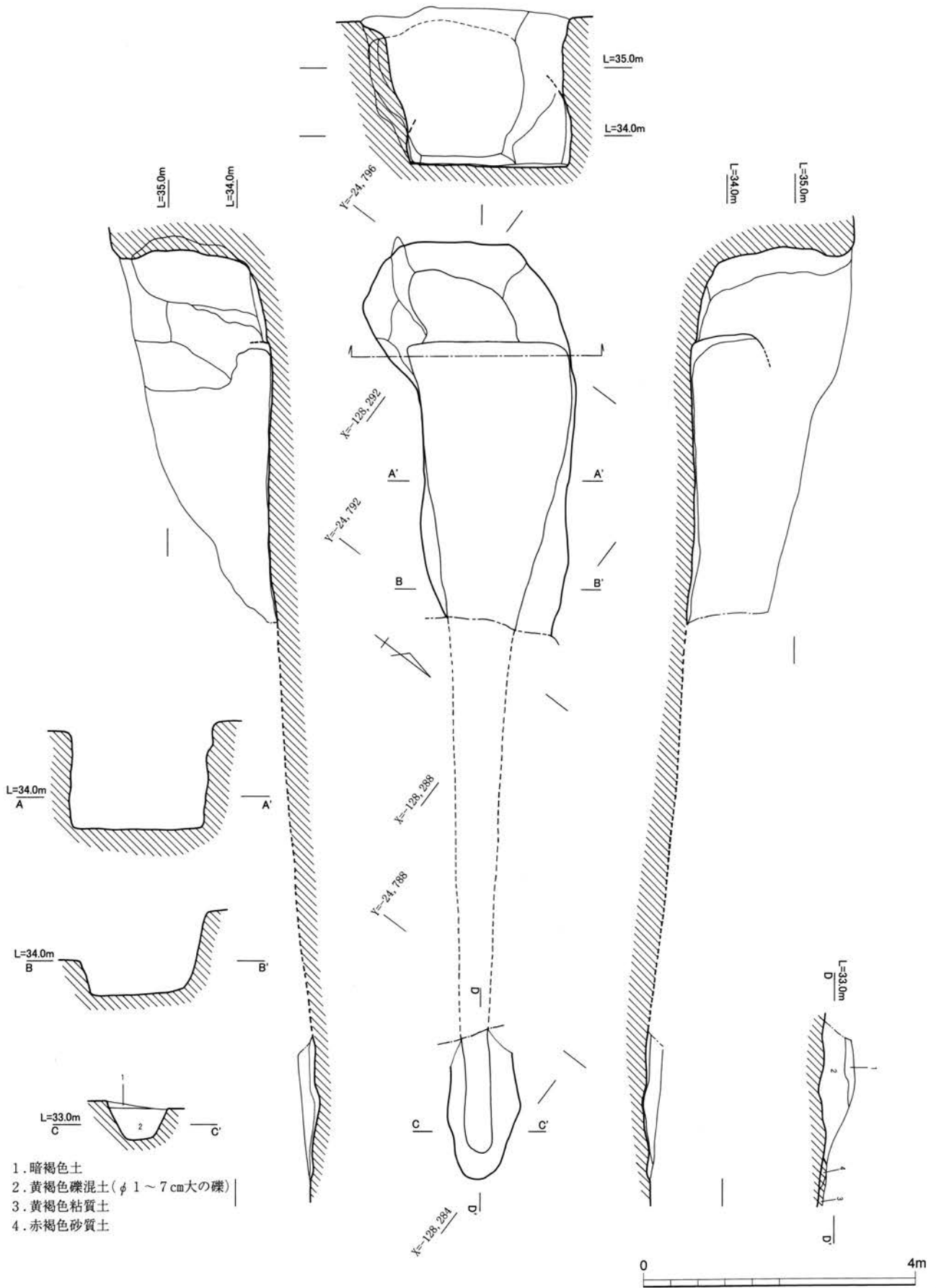
女谷B支群4号横穴実測図(2)



女谷B支群5号横穴実測図(1)

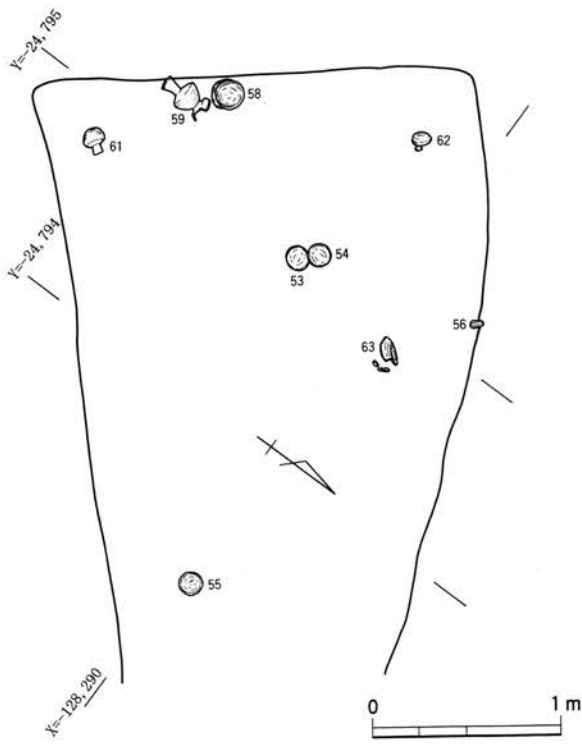


女谷B支群5号横穴実測図(2)

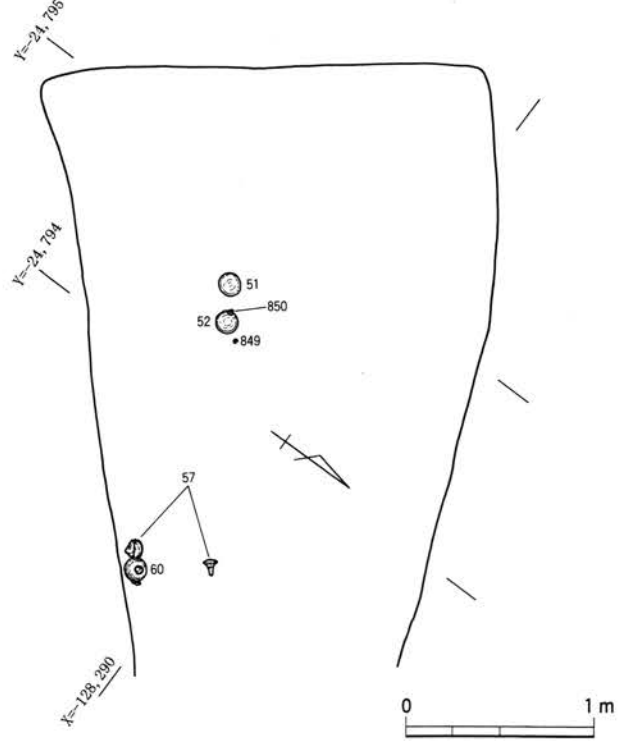


女谷B支群6号横穴実測図(1)

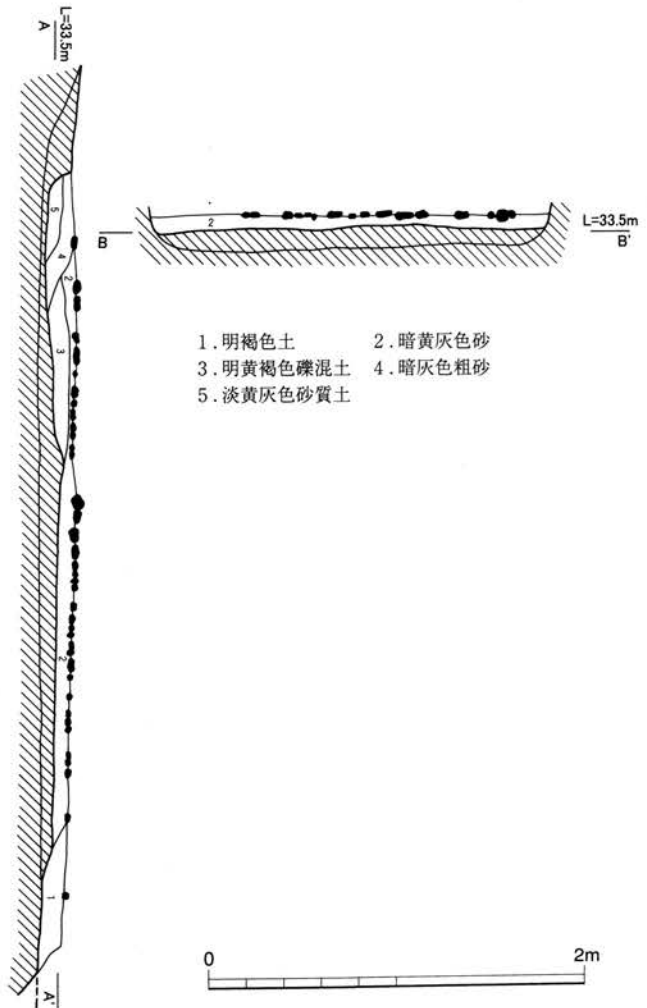
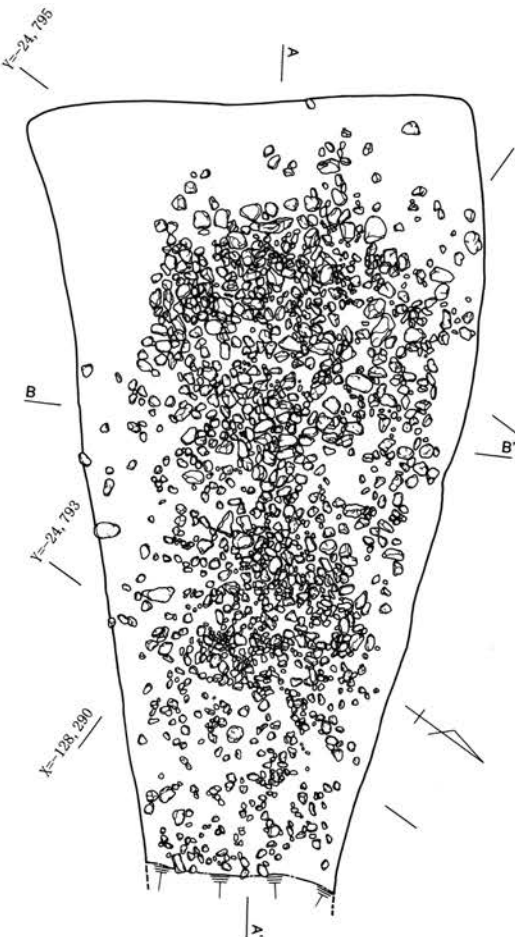
I面遺物検出状況図



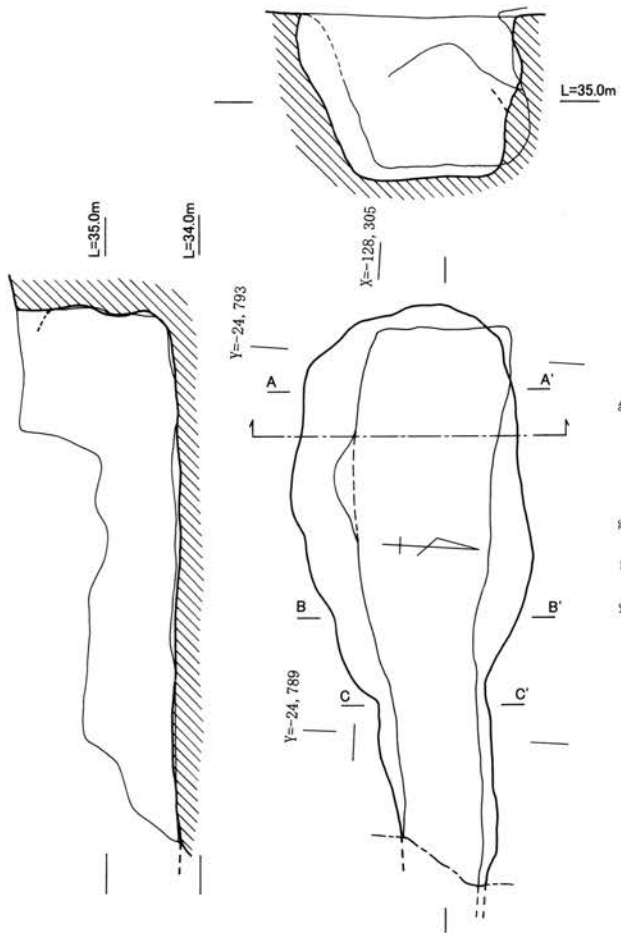
II面遺物検出状況図



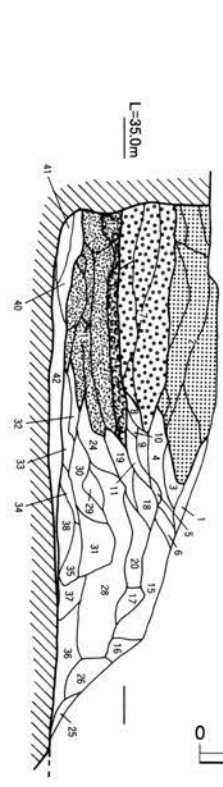
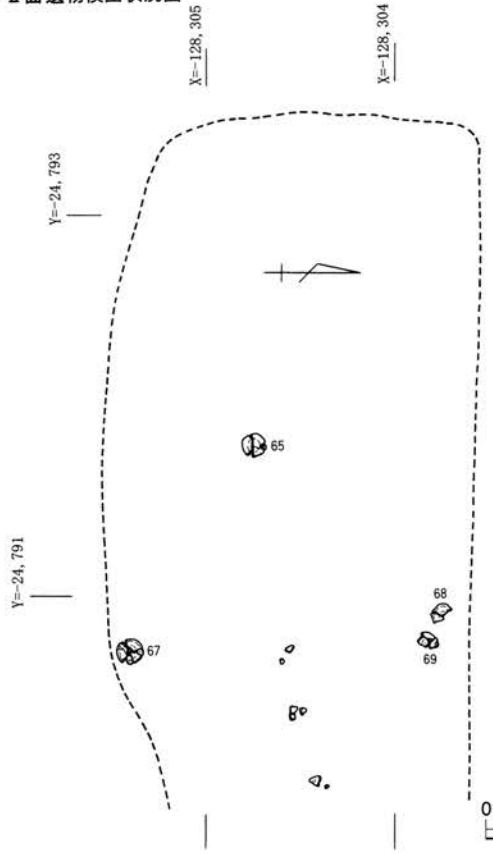
礫床平面図



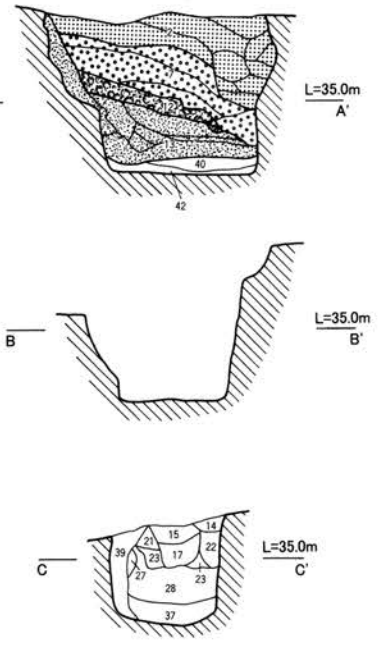
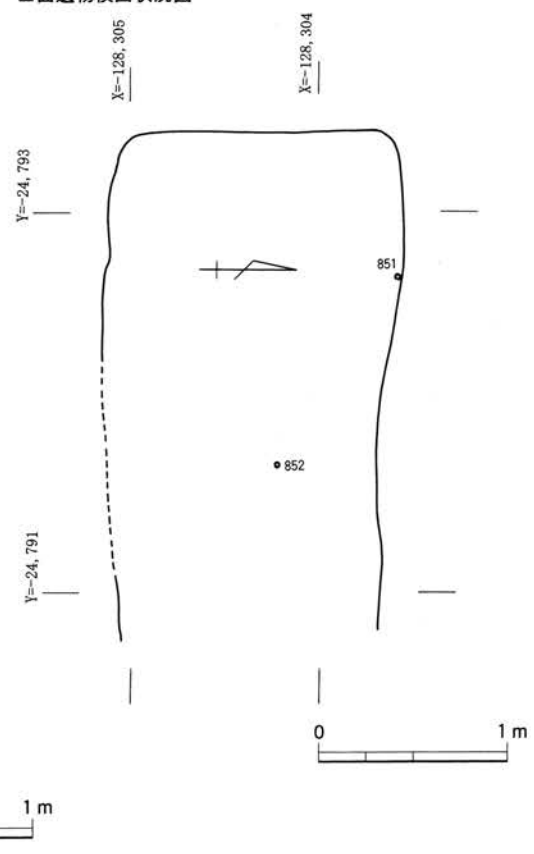
女谷B支群6号横穴実測図(2)



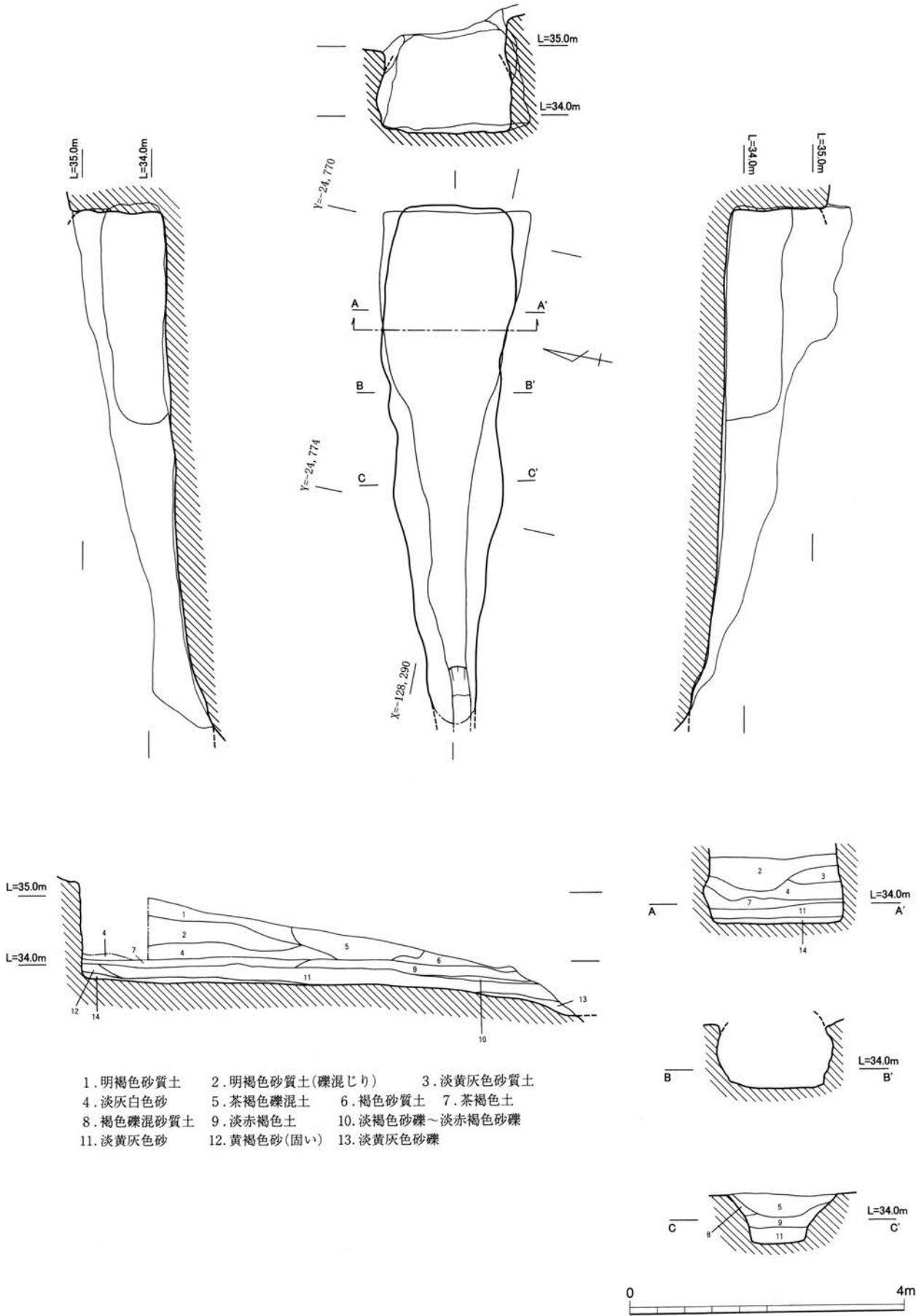
I・II面遺物検出状況図



III面遺物検出状況図

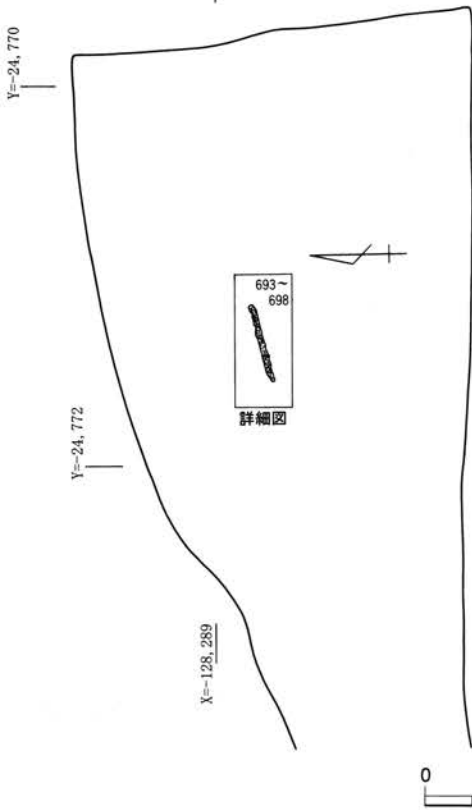


女谷B支群7号横穴実測図

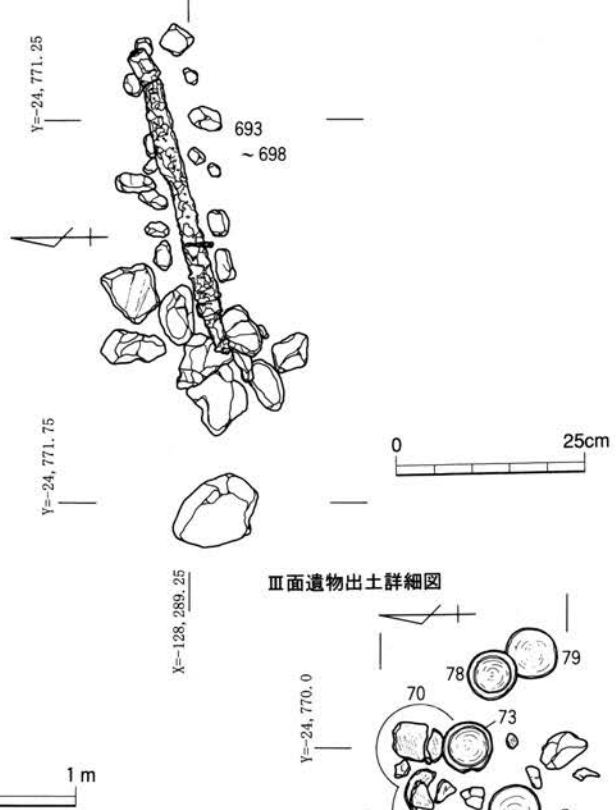


女谷B支群8号横穴実測図(1)

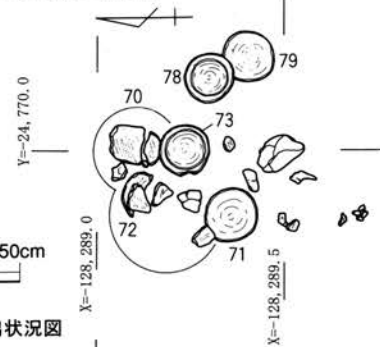
I面遺物検出状況図



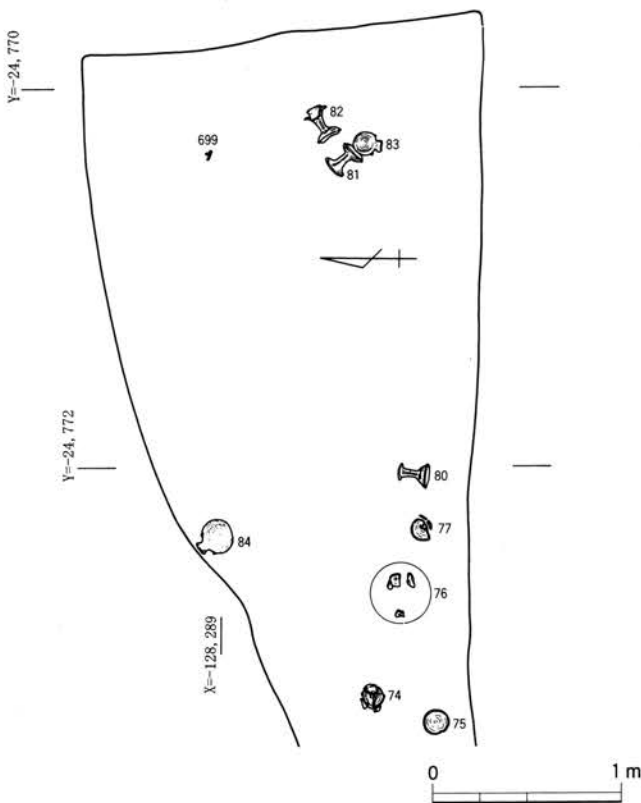
I面遺物出土詳細図



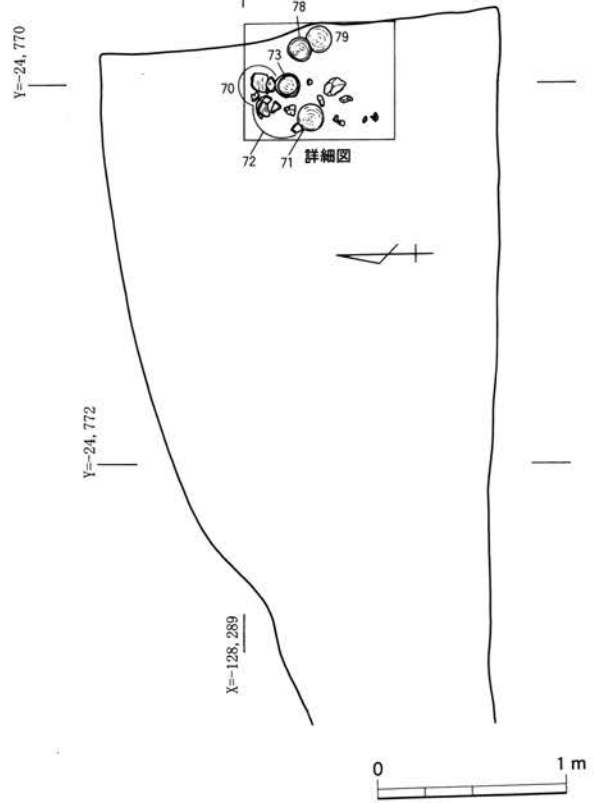
III面遺物出土詳細図



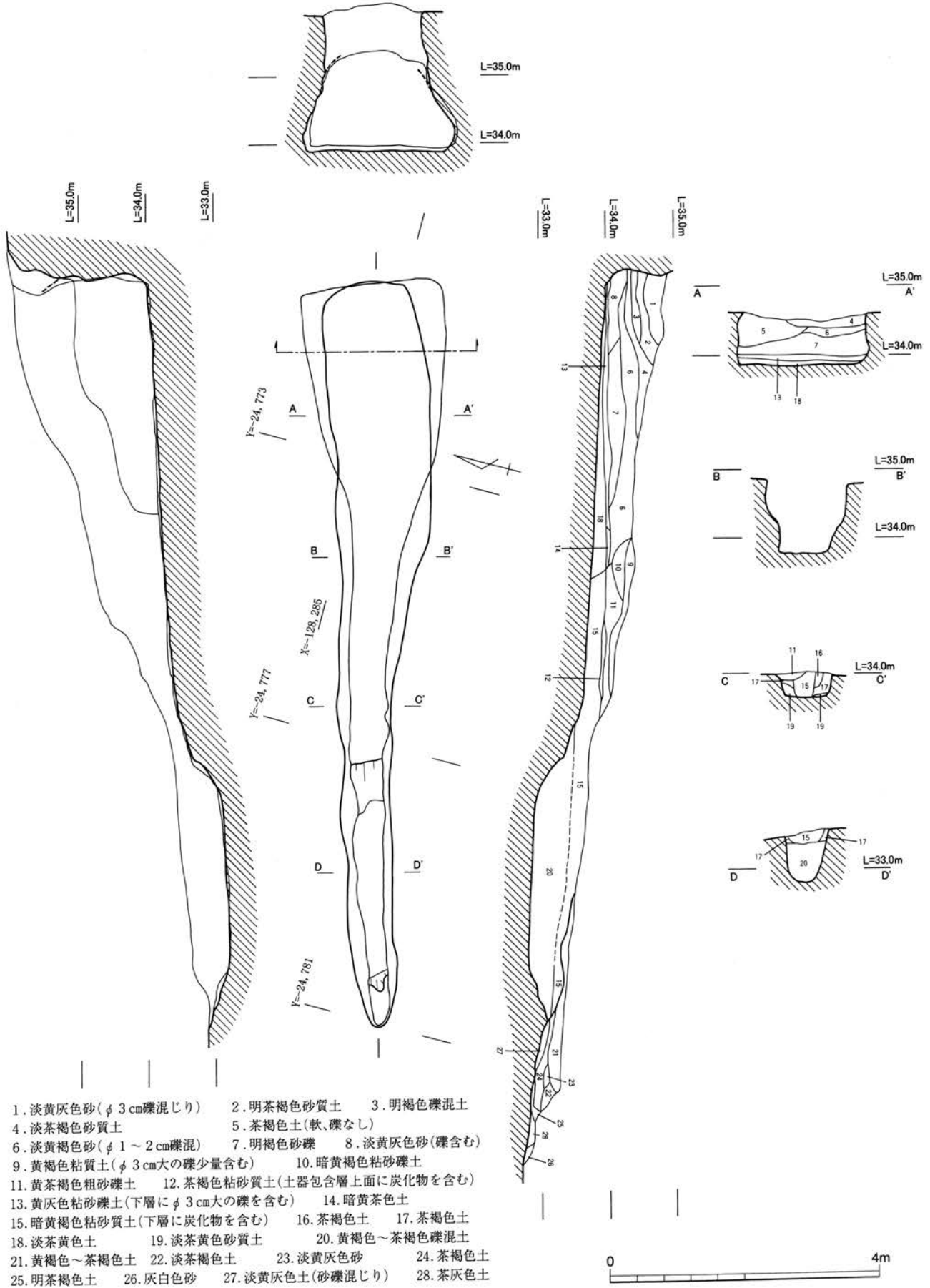
II面遺物検出状況図



III面遺物検出状況図



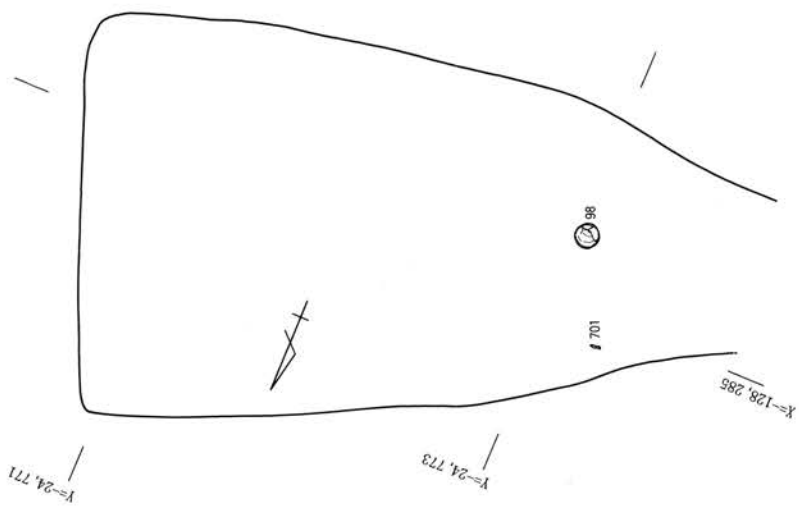
女谷B支群8号横穴実測図(2)



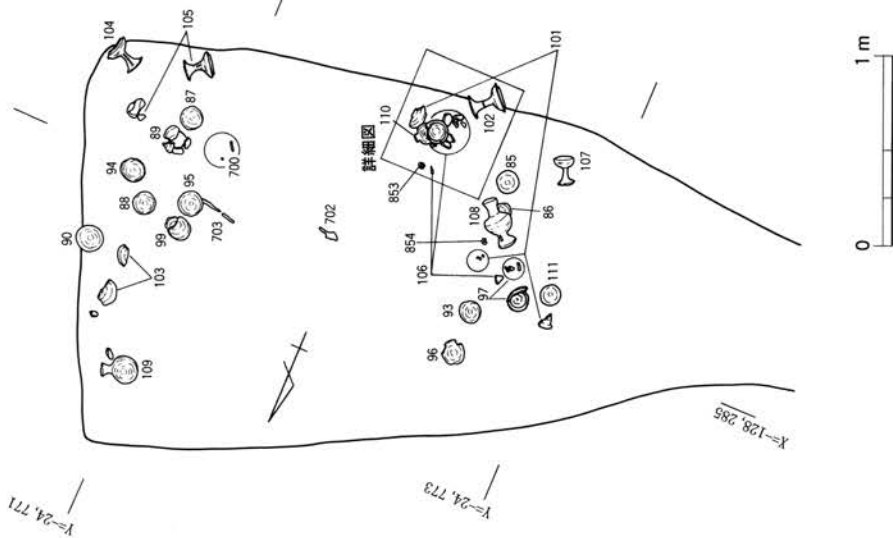
- 1. 淡黄灰色砂(φ 3 cm礫混じり)
- 2. 明茶褐色砂質土
- 3. 明褐色礫混土
- 4. 淡茶褐色砂質土
- 5. 茶褐色土(軟、礫なし)
- 6. 淡黄褐色砂(φ 1 ~ 2 cm礫混)
- 7. 明褐色砂礫
- 8. 淡黄灰色砂(礫含む)
- 9. 黄褐色粘質土(φ 3 cm大の礫少量含む)
- 10. 暗黄褐色粘砂礫土
- 11. 黄茶褐色粗砂礫土
- 12. 茶褐色粘砂質土(土器包含層上面に炭化物を含む)
- 13. 黄灰色粘砂礫土(下層にφ 3 cm大の礫を含む)
- 14. 暗黄茶色土
- 15. 暗黄褐色粘砂質土(下層に炭化物を含む)
- 16. 茶褐色土
- 17. 茶褐色土
- 18. 淡茶黄色土
- 19. 淡茶黄色砂質土
- 20. 黄褐色~茶褐色礫混土
- 21. 黄褐色~茶褐色土
- 22. 淡茶褐色土
- 23. 淡黄灰色砂
- 24. 茶褐色土
- 25. 明茶褐色土
- 26. 灰白色砂
- 27. 淡黄灰色土(砂礫混じり)
- 28. 茶灰色土

女谷B支群9号横穴実測図(1)

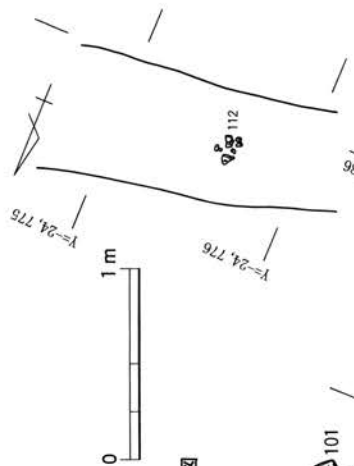
I面遺物検出状況図



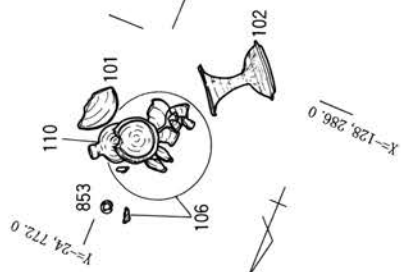
II面遺物検出状況図



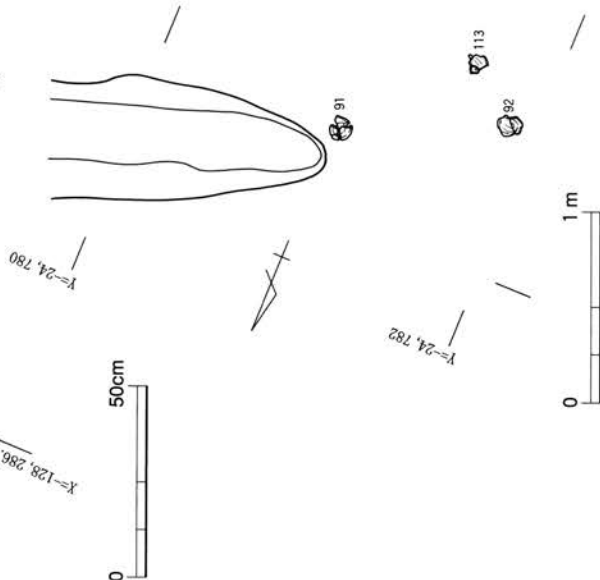
墓道内遺物検出状況図



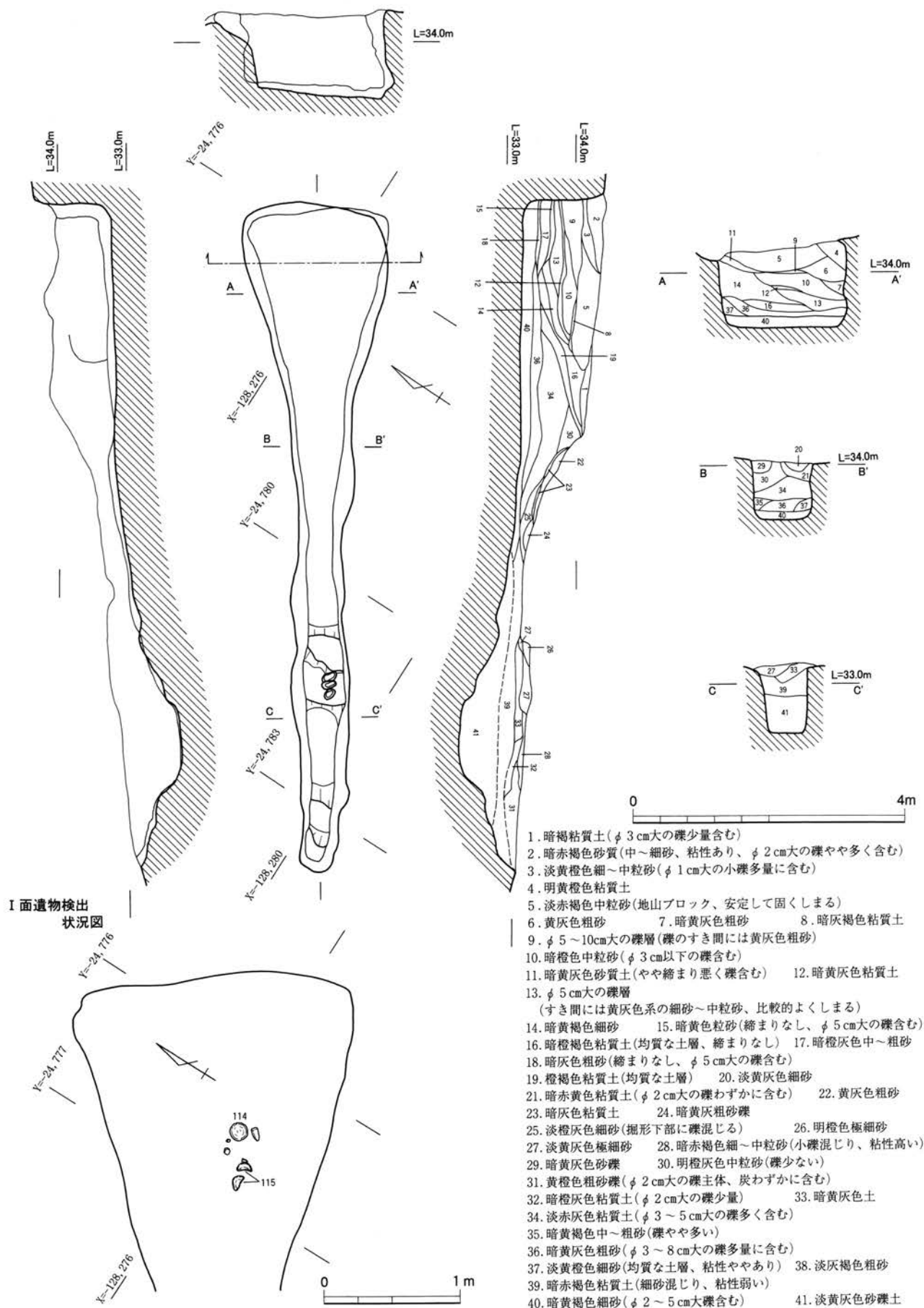
II面遺物出土詳細図



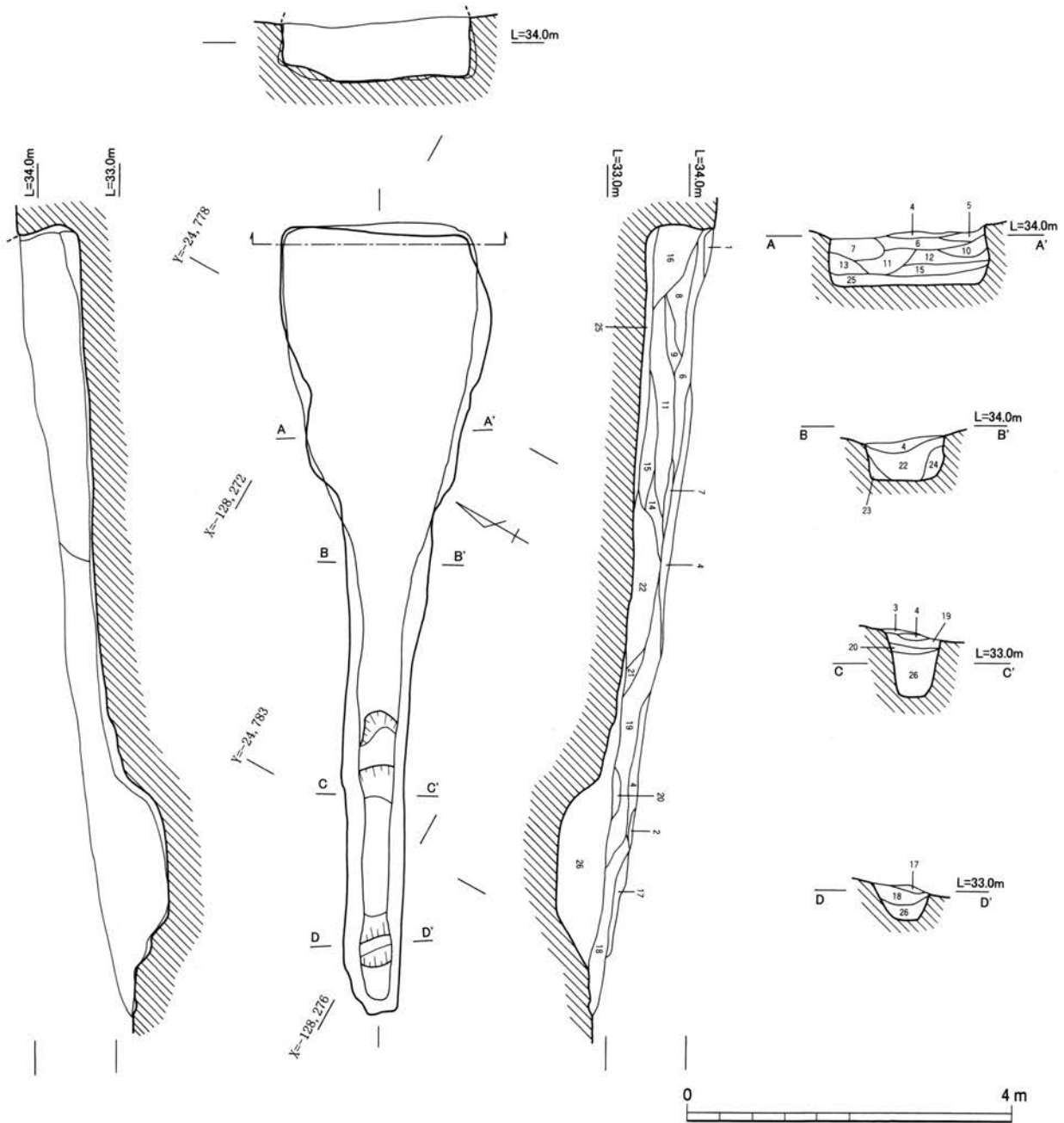
墓道前面遺物検出状況図



女谷B支群9号横穴実測図(2)

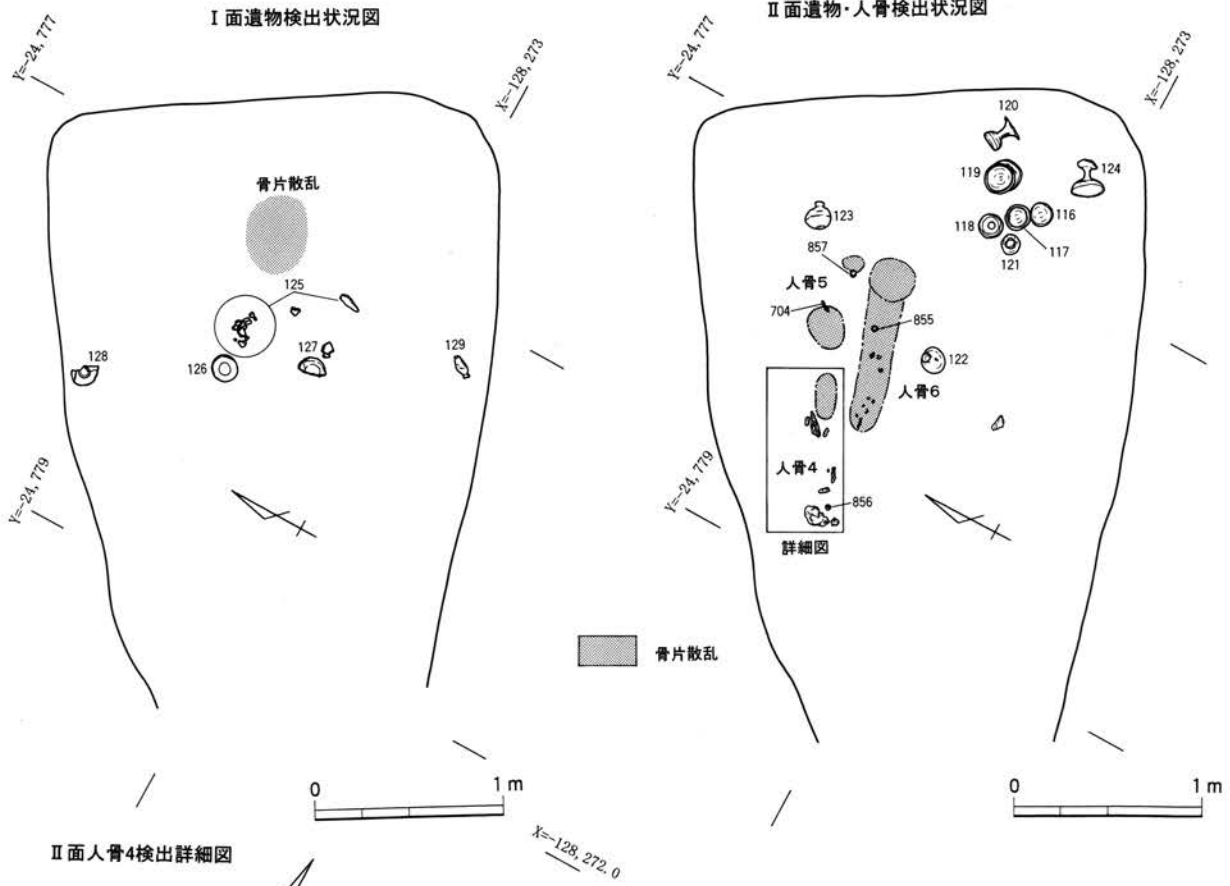


女谷B支群10号横穴実測図

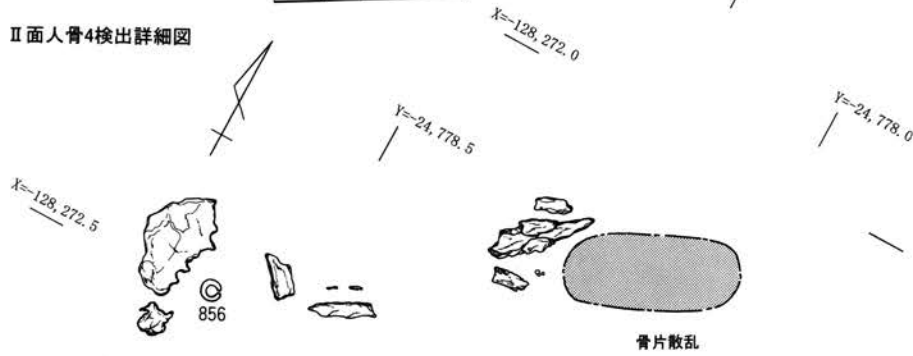


- | | | |
|--------------------------------------|------------------------------|----------------------|
| 1. 暗赤褐色粘質土(細砂、固くしまる) | 2. 暗灰褐色粘質土 | 3. 暗灰色粘質土 |
| 4. 暗橙色粘質土(φ 2 cm以下の礫を含む、固くしまる) | 5. 暗黄褐色中粒砂(固くしまる、礫が少ない) | |
| 6. 明黄灰色中粒砂(礫を含む、比較的安定した土層) | 7. 6層の固くしまる | |
| 8. φ 5 cm大の礫層(暗黄灰系砂質土がすき間に存在、極めてもろい) | 9. 暗灰色粘質土(φ 4 cm大の礫多量に含む) | |
| 10. 赤褐色中粒砂(粘性高い、礫少ない) | 11. 明赤黄色中～細砂(締まりなし、粘性ややあり) | |
| 12. 暗黄灰色中～粗砂(φ 1～3 cm大の礫多量に含む) | 13. 赤褐色中粒砂(礫多い) | |
| 14. 暗橙褐色粘質土(φ 2～3 cm大の礫含む) | 15. 明橙灰細～中粒砂(礫多量に含む) | |
| 16. 淡黄灰細～中粒砂(φ 4 cm大の礫多量に含む) | 17. 淡赤褐色粗砂(φ 2 cm大の礫多く含む) | |
| 18. 黄灰色粗砂(φ 1.5～7 cm大の礫含む) | 19. 暗黄橙色中～粗砂(多量の礫含む) | 20. 暗赤黄色粘質土ブロック |
| 21. 暗赤灰色中～粗砂 | 22. 暗赤褐色粘質土(φ 3 cm大の礫わずかに含む) | 23. 黄褐色中粒砂(やや粘性あり) |
| 24. 暗赤褐色中粒砂(粘性あり) | 25. 黄灰色中～細砂(φ 1～6 cm大の礫を含む) | 26. 明黄灰色粗砂(礫少ない、炭含む) |

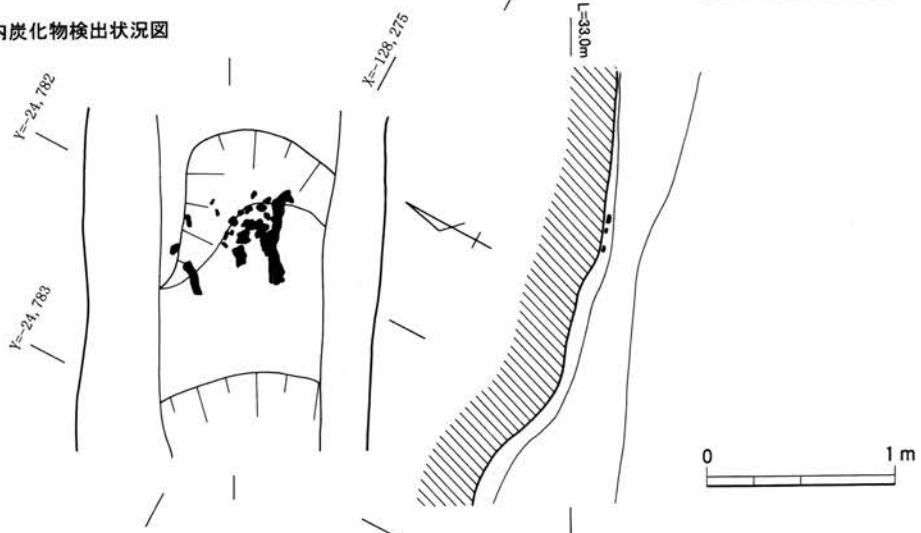
女谷B支群11号横穴実測図(1)



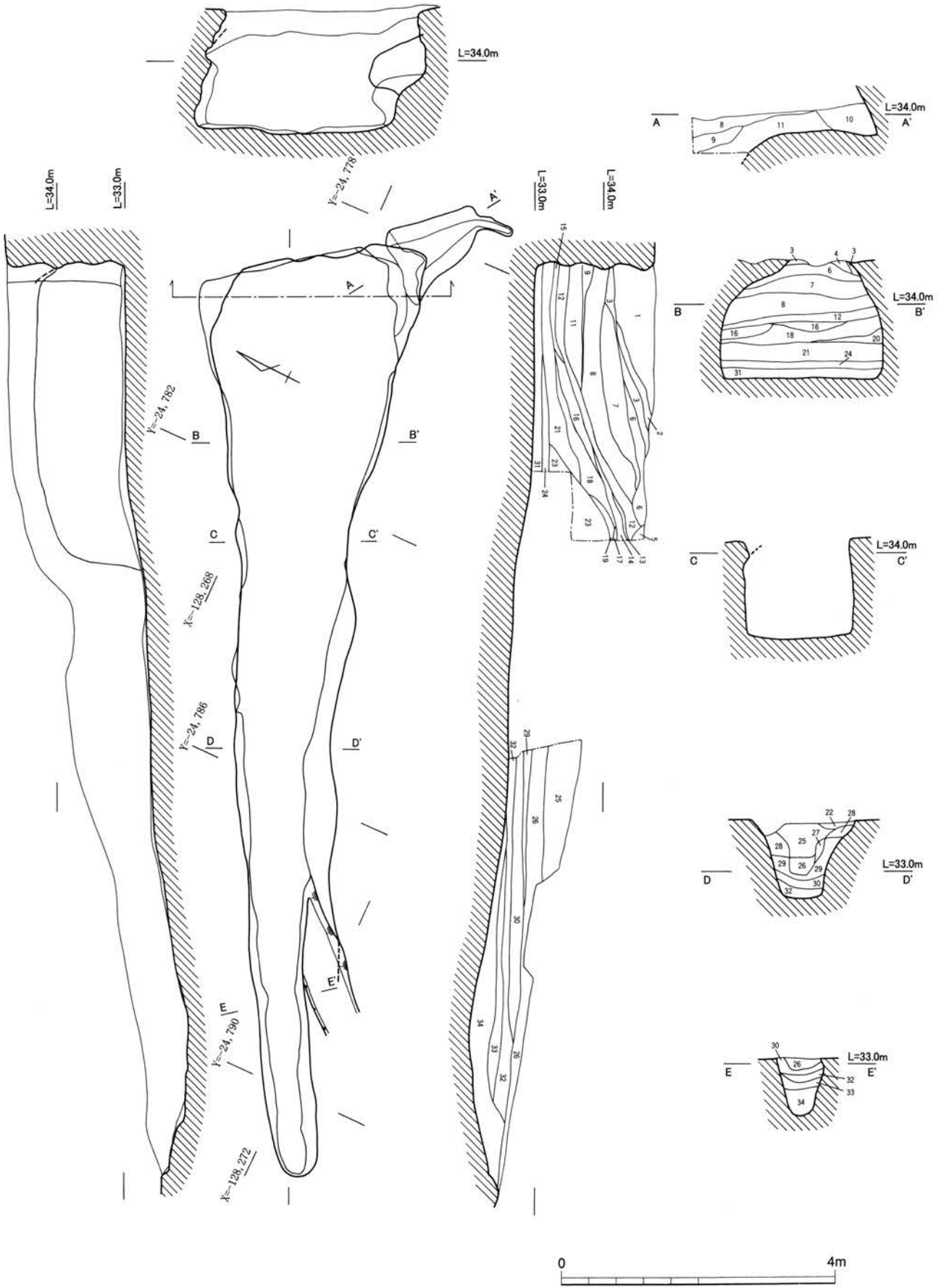
II面人骨4検出詳細図



墓道内炭化物検出状況図



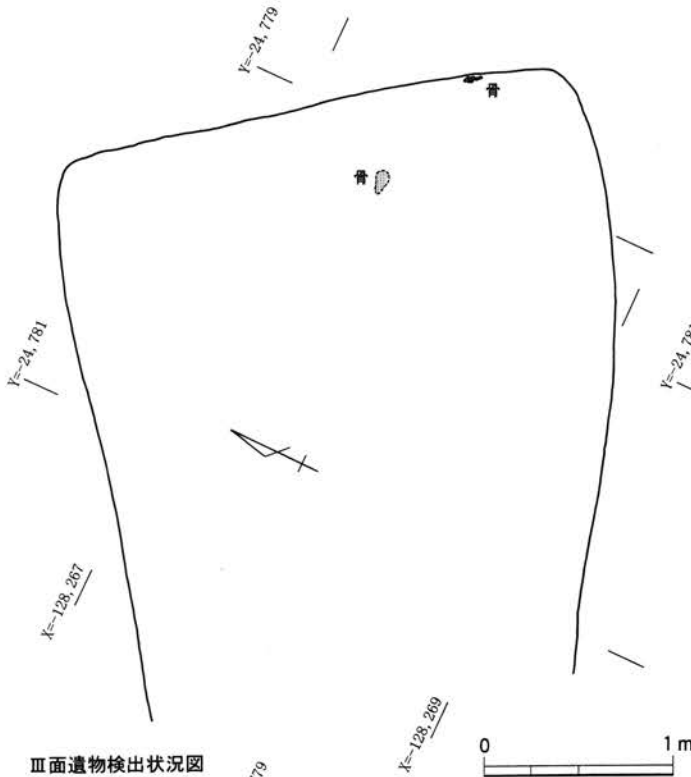
女谷B支群11号横穴実測図(2)



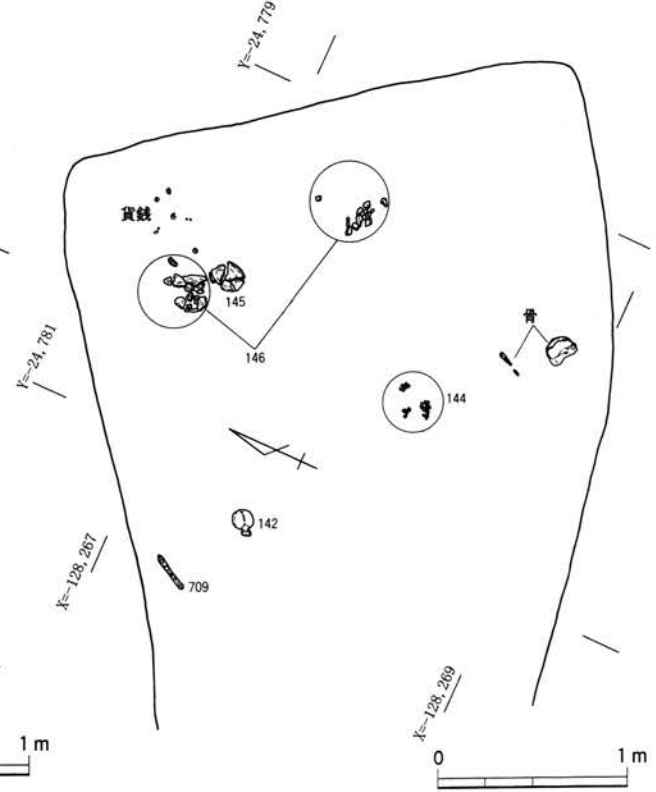
女谷B支群12号横穴实测图(1)

1. 灰色砂と礫の互層
2. 茶黄色土
3. 淡茶灰色粘質土(固く締まる)
4. 淡灰白色砂質土
5. 淡茶黄色礫混土
6. 淡茶灰色粘質土(地山ブロックを含む)
7. 淡灰白色砂
8. 暗茶褐色粘質土
9. 淡黄灰色砂礫(φ 5 cm大の礫多い)
10. 淡褐色砂礫
11. 淡黄灰色砂礫
12. 暗灰褐色粘質土
13. 淡黄茶色土
14. 暗灰褐色砂質土
15. 淡灰白色砂礫(φ 5 cm大の礫多)
16. 淡灰白色砂
17. 炭混じり暗茶褐色土
18. 淡灰褐色砂礫
19. 暗灰白色砂
20. 灰白色礫層(φ 2 ~ 3 cm大の礫)
21. 淡黄灰色礫混粗砂
22. 暗黄褐色土
23. 淡茶黄色礫混土
24. 暗黄灰色粗砂
25. 黄褐色砂礫
26. 茶褐色礫混土
27. 茶褐色礫混土(礫多い)
28. 茶褐色土
29. 黄褐色礫混土(φ 1 ~ 3 cm大の礫多い)
30. 茶褐色砂混土(φ 3 cm大の礫含む)
31. 暗黄灰色中粒~細粒砂
32. 暗黄灰色砂礫土
33. 淡茶褐色土
34. 暗黄灰色砂礫土

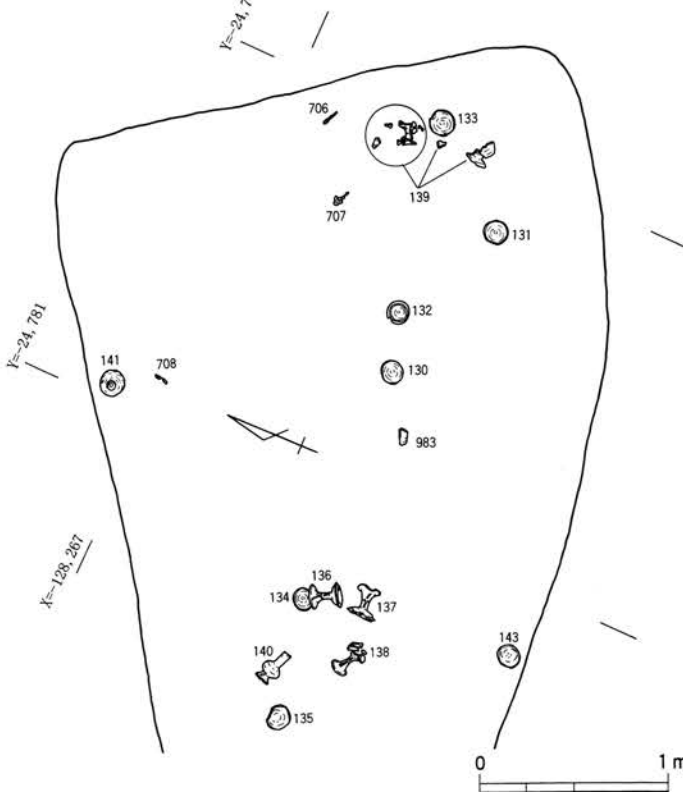
I 面遺物検出状況図



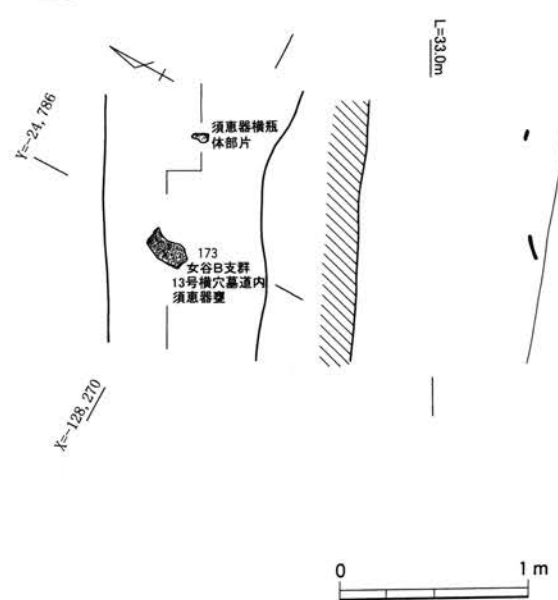
II 面遺物検出状況図



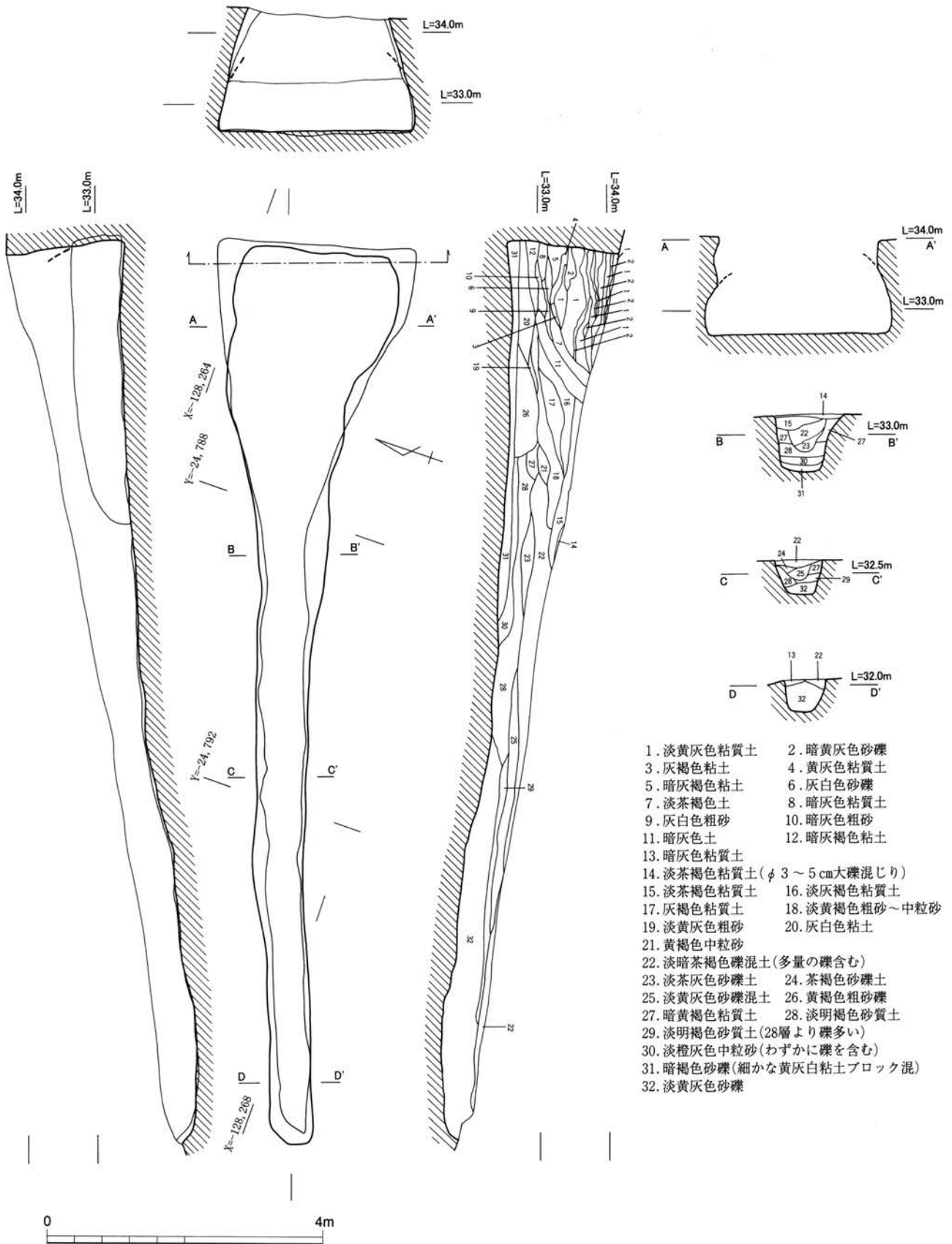
III 面遺物検出状況図



墓道内遺物検出状況図



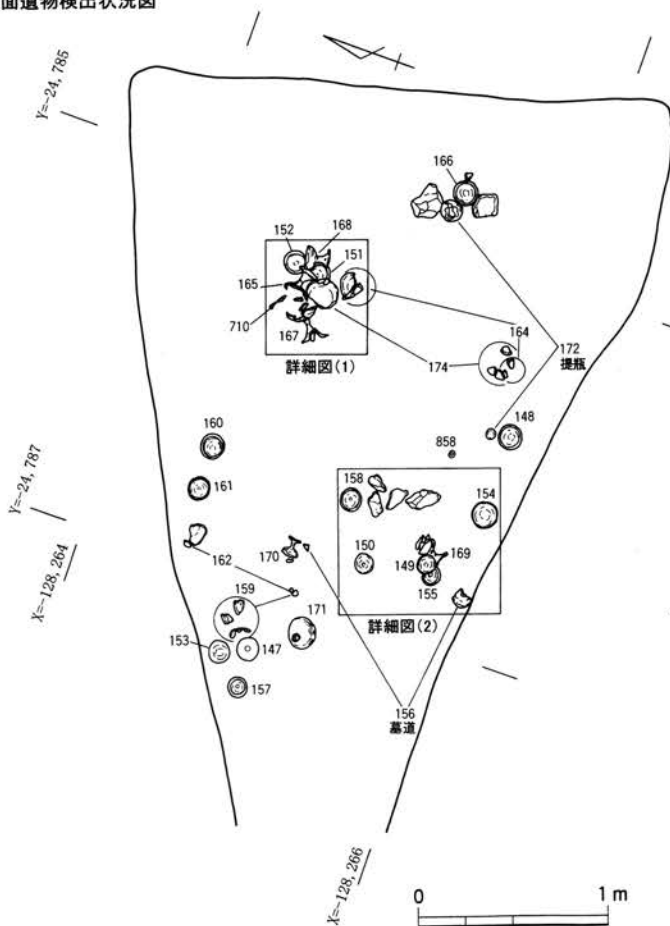
女谷B支群12号横穴実測図(2)



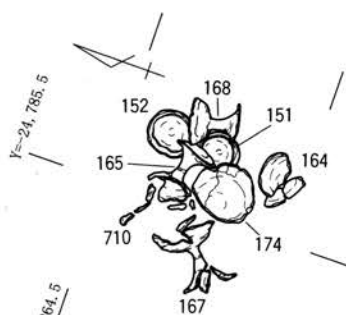
- | | |
|--------------------------------|------------------|
| 1. 淡黄灰色粘質土 | 2. 暗黄灰色砂礫 |
| 3. 灰褐色粘土 | 4. 黄灰色粘質土 |
| 5. 暗灰褐色粘土 | 6. 灰白色砂礫 |
| 7. 淡茶褐色土 | 8. 暗灰色粘質土 |
| 9. 灰白色粗砂 | 10. 暗灰色粗砂 |
| 11. 暗灰色土 | 12. 暗灰褐色粘土 |
| 13. 暗灰色粘質土 | |
| 14. 淡茶褐色粘質土 (φ 3 ~ 5 cm 大礫混じり) | |
| 15. 淡茶褐色粘質土 | 16. 淡灰褐色粘質土 |
| 17. 灰褐色粘質土 | 18. 淡黄褐色粗砂 ~ 中粒砂 |
| 19. 淡黄灰色粗砂 | 20. 灰白色粘土 |
| 21. 黄褐色中粒砂 | |
| 22. 淡暗茶褐色礫混土 (多量の礫含む) | |
| 23. 淡茶灰色砂礫土 | 24. 茶褐色砂礫土 |
| 25. 淡黄灰色砂礫混土 | 26. 黄褐色粗砂礫 |
| 27. 暗黄褐色粘質土 | 28. 淡明褐色砂質土 |
| 29. 淡明褐色砂質土 (28層より礫多い) | |
| 30. 淡橙灰色中粒砂 (わずかに礫を含む) | |
| 31. 暗褐色砂礫 (細かな黄灰白粘土ブロック混) | |
| 32. 淡黄灰色砂礫 | |

女谷B支群13号横穴実測図(1)

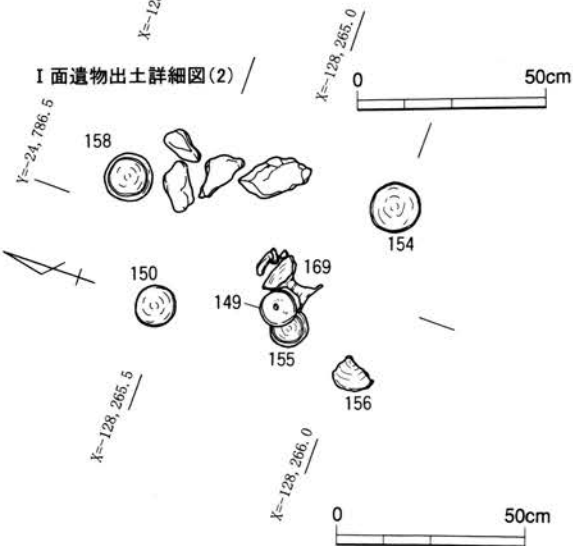
I面遺物検出状況図



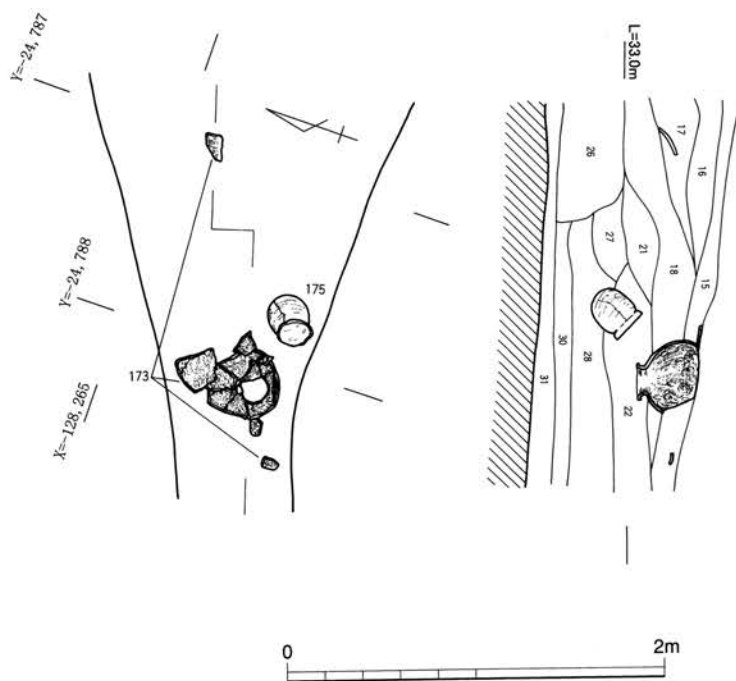
I面遺物出土詳細図(1)



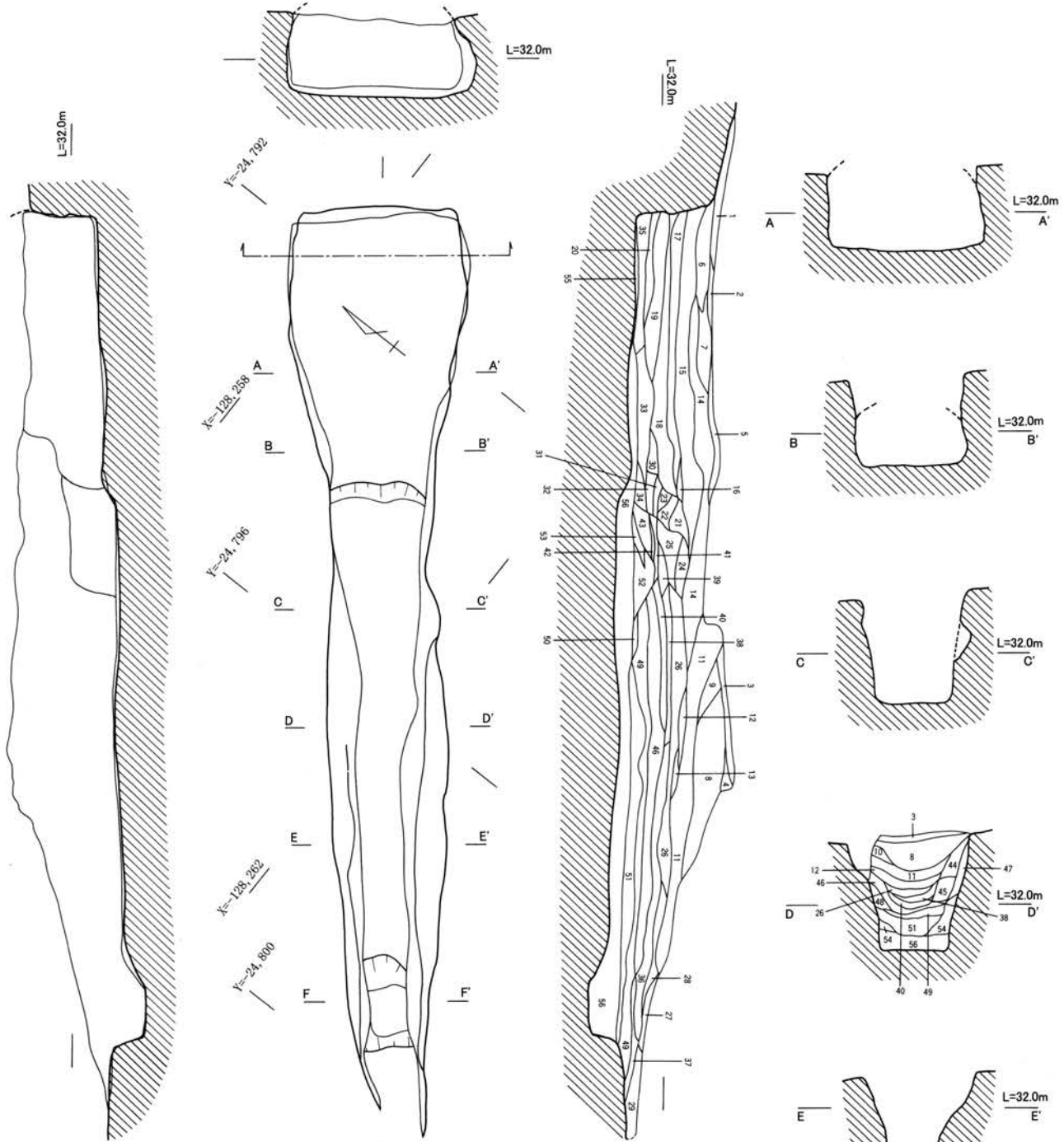
I面遺物出土詳細図(2)



墓道内遺物検出状況図



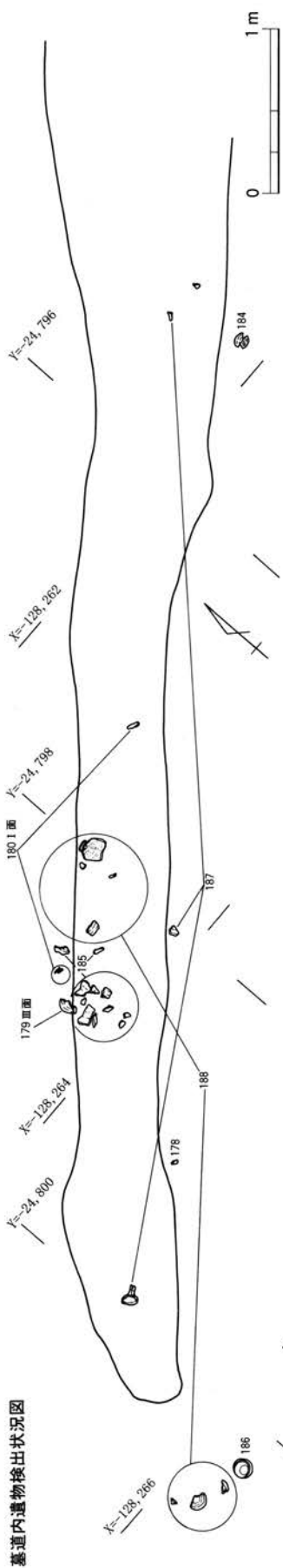
女谷B支群13号横穴実測図(2)



- 1. 淡茶灰色礫混砂 2. 暗明褐色粘質砂 3. 暗褐色混黄褐色土 4. 黄褐色土
- 5. 明褐色細砂質土(固い) 6. 淡灰白色礫混砂 7. 明褐色細砂質土 8. 茶褐色土
- 9. 茶褐色砂礫混土 10. 明茶褐色砂質土 11. 明褐色土(砂礫を含む)
- 12. 明褐色土(やや黄色強い) 13. 明褐色土(やや粘質) 14. 明褐色砂質土(やや軟)
- 15. 明褐色砂質土(やや固い) 16. 明褐色砂質土(固い) 17. 黄褐色砂(白色砂混、軟)
- 18. 淡明褐色砂質土 19. 淡明褐色砂質土(白色砂多く混じる)(軟) 20. 白色砂(軟)
- 21. 明褐色砂質土(やや粘質) 22. 明褐色砂質土(淡黄灰色土混) 23. 明褐色土(やや赤)
- 24. 明褐色砂質土(やや粘質・固い) 25. 明褐色砂質土 26. 淡茶褐色土
- 27. 暗褐色土(暗黄褐色土混) 28. 暗黄茶色土 29. 茶褐色礫混土 30. 淡黄灰色砂(軟)
- 31. 淡黄褐色粘質砂 32. 淡黄灰色粘質砂 33. 明褐色細砂質土(淡灰色土混)
- 34. 明褐色細砂(淡灰色土混) 35. 淡茶灰色砂質土(やや固い) 36. 暗黄褐色砂質土
- 37. 茶褐色粘質土 38. 明褐色土 39. 明褐色土(やや砂質) 40. 淡黄灰色砂
- 41. 明褐色土(砂質強い) 42. 明褐色砂質土 43. 淡黄灰色細砂 44. 明褐色砂質土
- 45. 淡褐色土 46. 淡明茶褐色土 47. 明茶褐色砂質土 48. 淡黄灰色砂質土
- 49. 黄褐色~黄灰色砂質土 50. 明褐色砂質土(淡灰色土・礫混) 51. 淡明茶褐色土
- 52. 明褐色砂質土 53. 淡黄灰色砂質土 54. 淡黄灰色土 55. 黄灰色砂(固い)
- 56. 暗黄灰色砂礫土

女谷B支群14号横穴実測図(1)


墓道内遺物検出状況図



I面遺物検出状況図



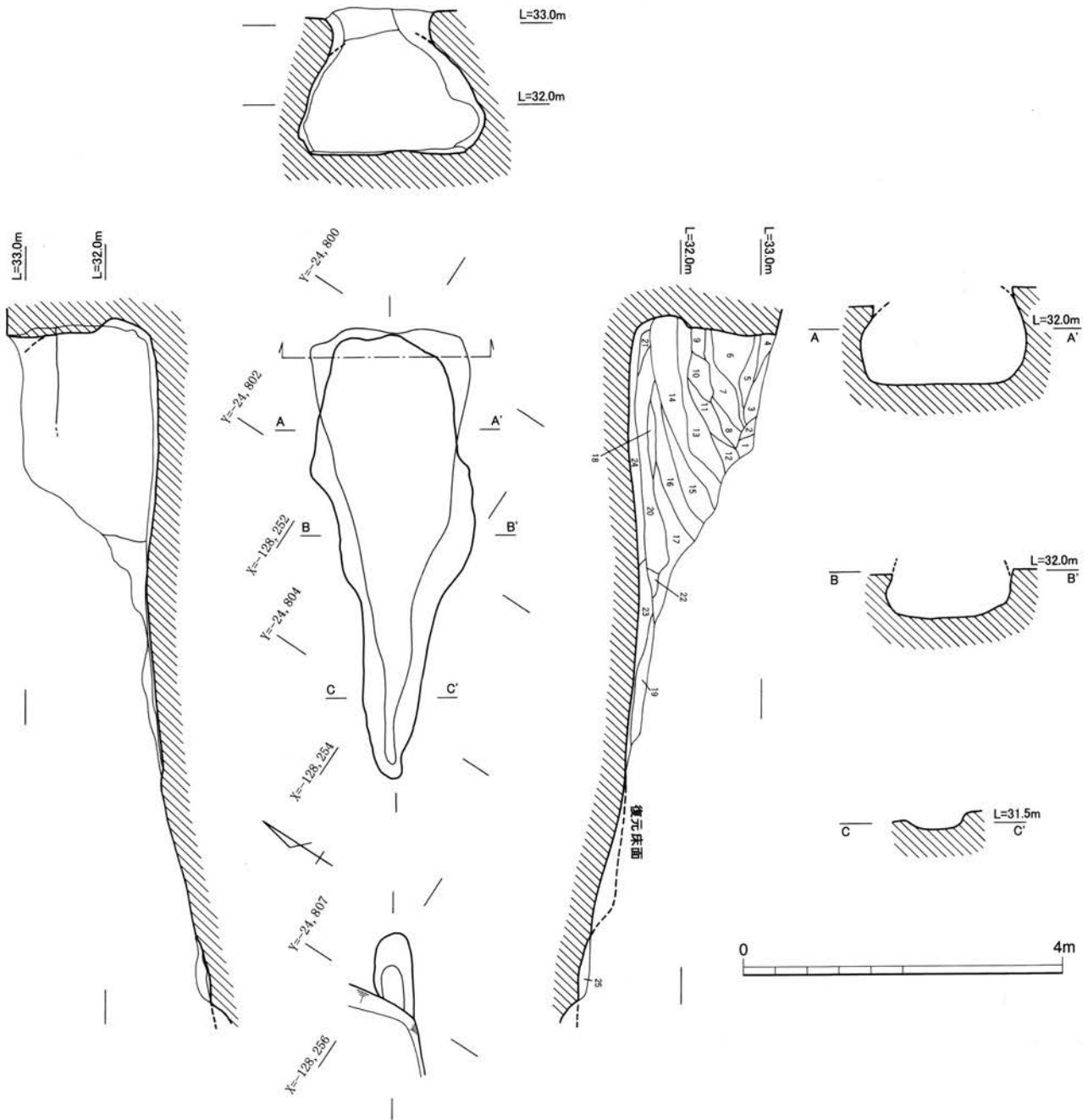
II面遺物検出状況図



III面遺物検出状況図

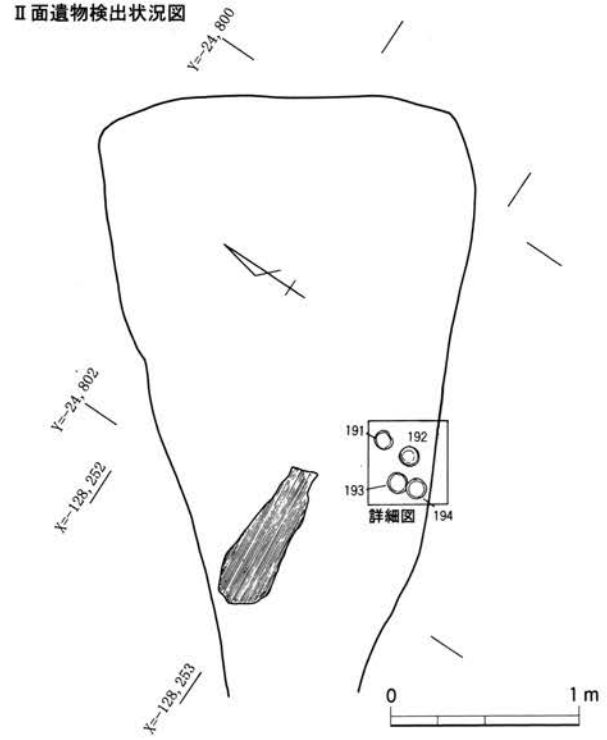
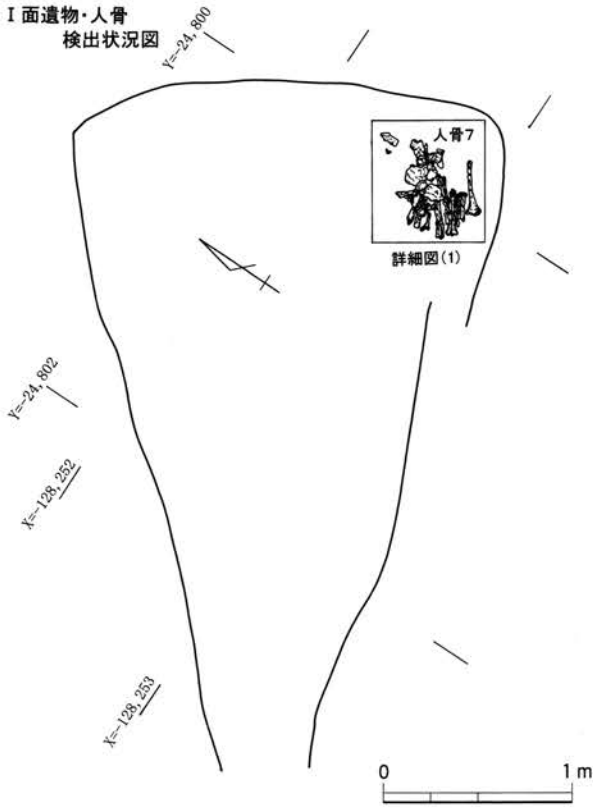


女谷B支群14号横穴実測図(2)

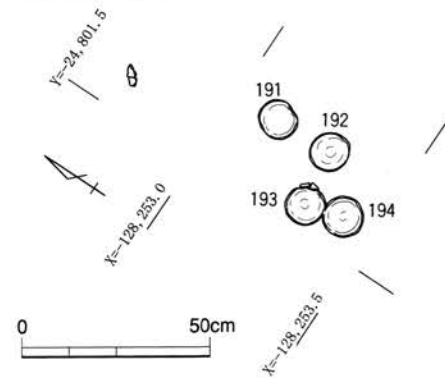


1. 淡明褐色土(φ 3 ~ 6 cm大の礫、やや軟)
2. 淡茶褐色砂質土
3. 明褐色 ~ 黄褐色砂礫
4. 淡暗褐色土
5. 明褐色 ~ 黄褐色砂礫
6. 暗褐色土
7. 明褐色 ~ 黄褐色砂礫
8. 明褐色土(暗褐色土混)
9. 明褐色砂混土
10. 明褐色砂礫(黄褐色礫混)
11. 淡明褐色砂
12. 赤褐色粘質土
13. 明褐色 ~ 黄褐色砂礫
14. 赤褐色粘質砂
15. 赤褐色粘質土(粘性弱く、締まりなし)
16. 黄褐色中粒砂(φ 2 ~ 5 cm大の礫含む)
17. 暗赤灰色中粒砂(φ 2 cm大の礫少量含む)
18. 暗黄褐色中粒 ~ 粗砂(φ 5 cm大の礫多量に含む)
19. 淡茶灰色砂質土(φ 2 ~ 5 cm大礫を含む)
20. 暗赤褐色中 ~ 粗砂(φ 2 ~ 5 cm大の礫多量に含む)
21. 淡黄灰色細 ~ 極細砂
22. 明赤灰色中 ~ 細砂(礫非常に少なく、よく締まる)
23. 淡茶褐色砂質土(やや粘質)
24. 明褐色礫混中粒砂(φ 5 cm大の礫多く混じる)
25. 淡暗黄褐色粗砂(φ 2 ~ 5 cm大礫多く含む、軟)

女谷B支群15号横穴実測図(1)



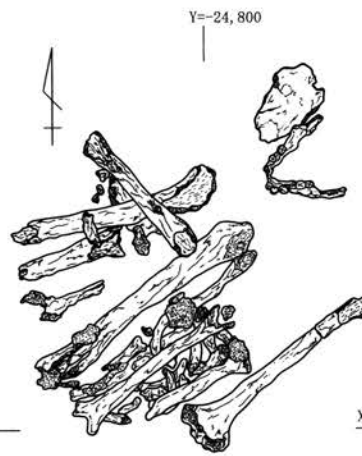
II面遺物出土詳細図



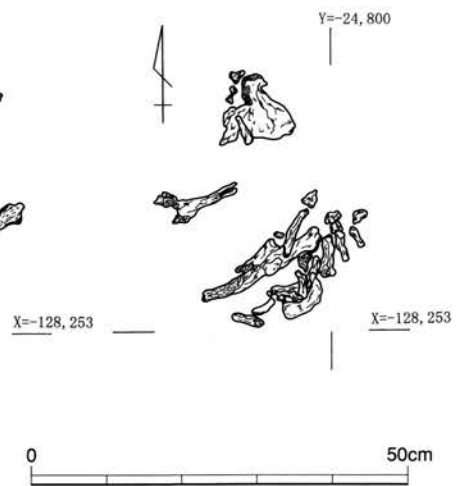
I面人骨7検出詳細図(1)

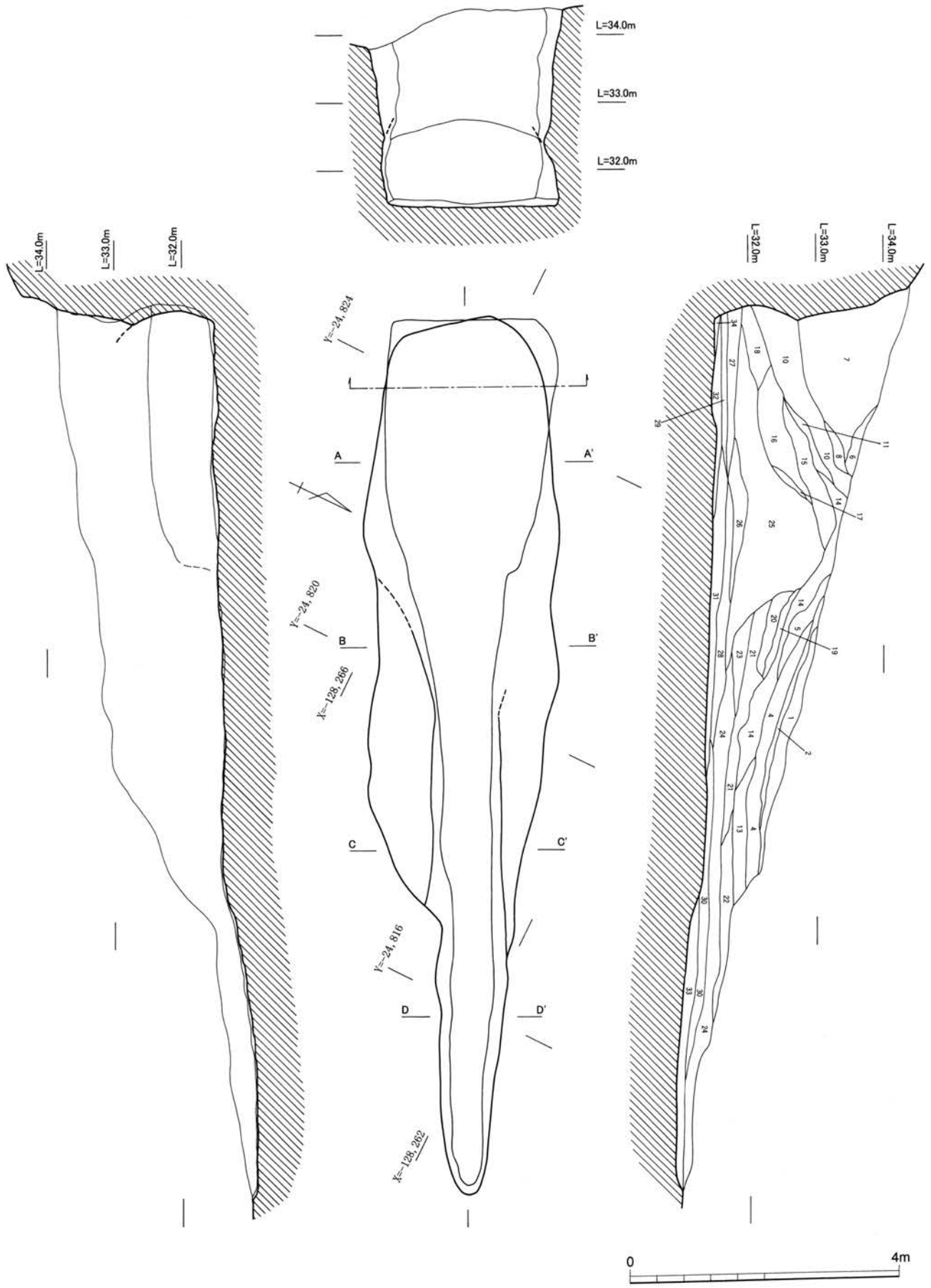


I面人骨7検出詳細図(2)

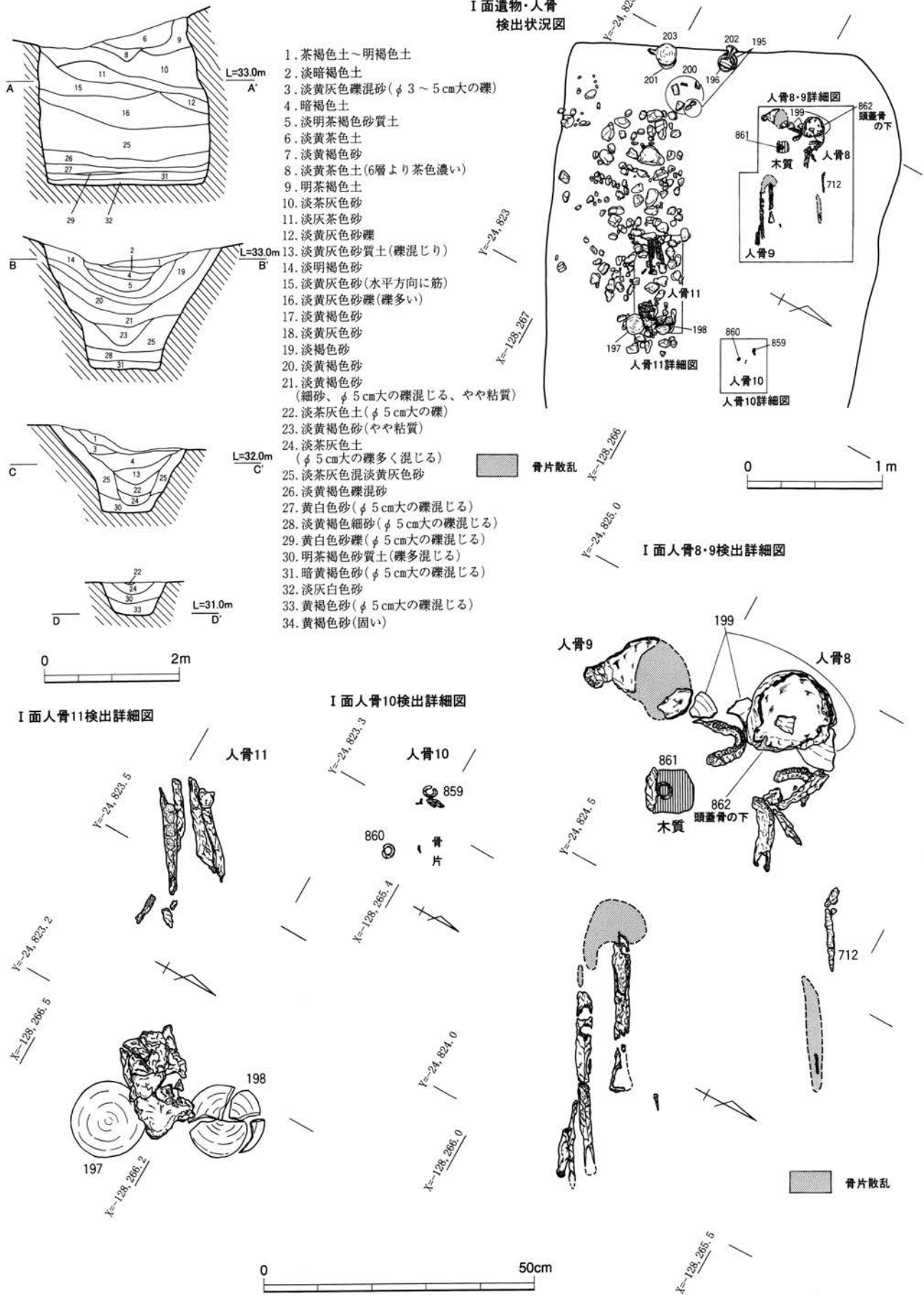


I面人骨7検出詳細図(3)

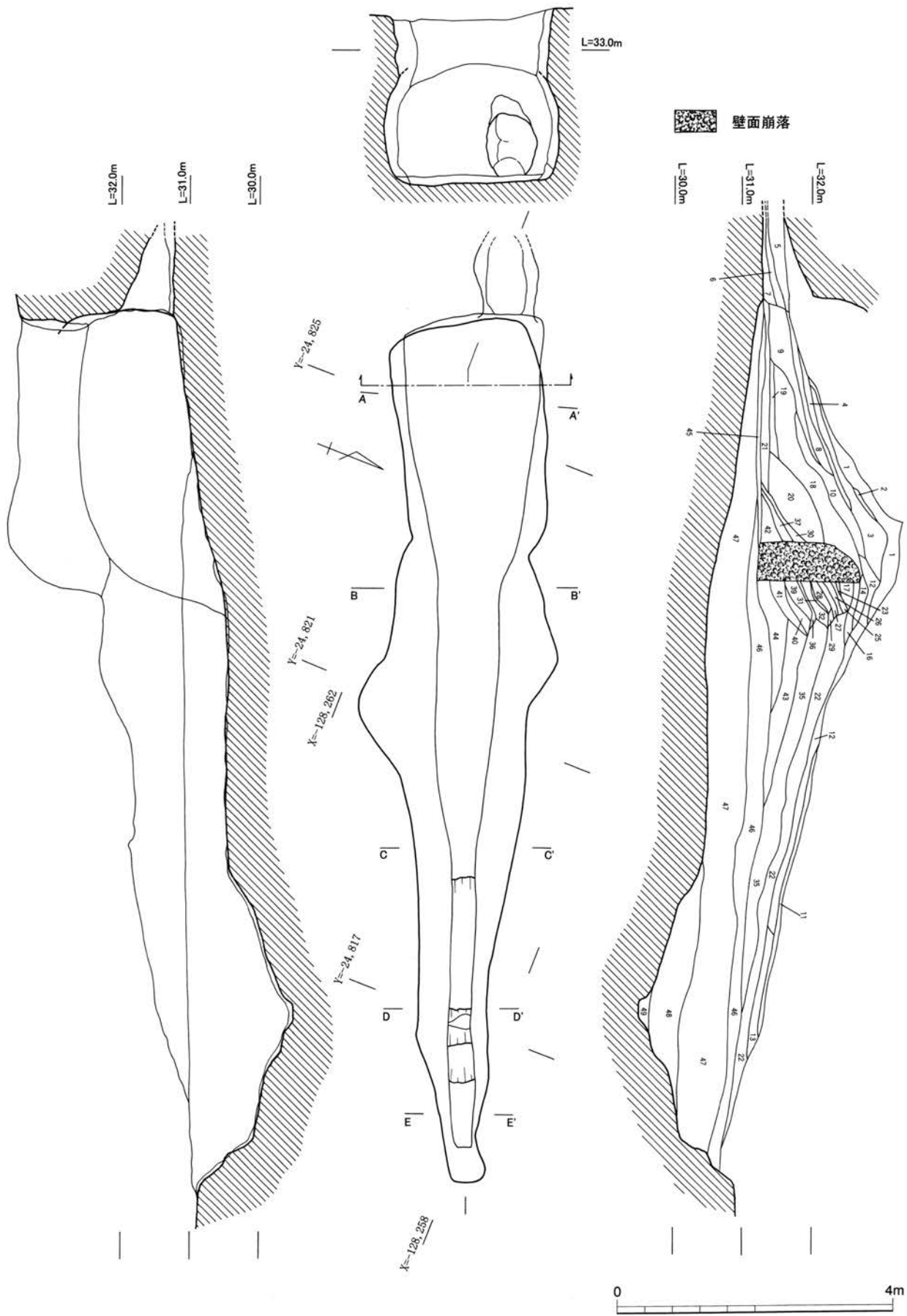




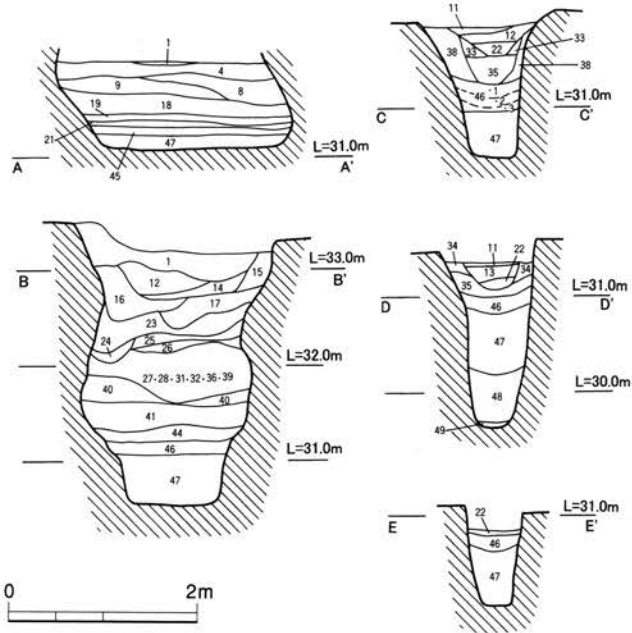
女谷B支群16号横穴实测图(1)



女谷B支群16号横穴実測図(2)

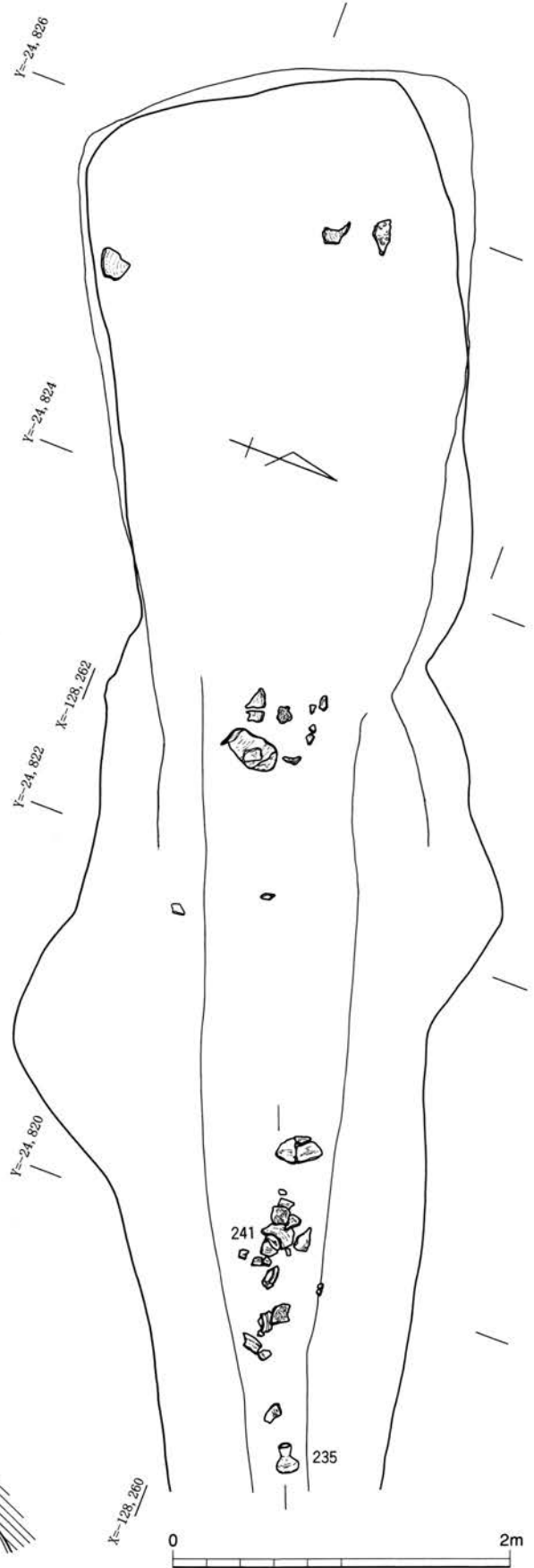


女谷B支群17号横穴実測図(1)



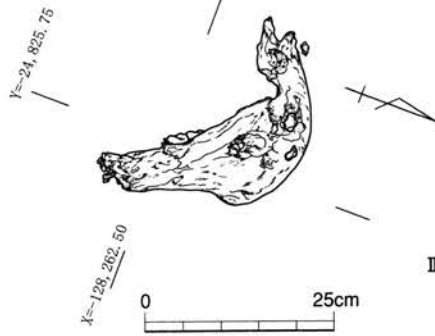
- | | | |
|----------------------------|-----------------------|--------------|
| 1. 明茶褐色砂質土 | 2. 淡黄色砂質土 | 3. 暗茶～茶褐色砂質土 |
| 4. 明褐色砂質土 | 5. 淡赤褐色粘質土 | 6. 明黄褐色砂礫 |
| 7. 淡明褐色砂礫 | 8. 淡茶褐色砂質土 | 9. 黄茶色砂質土 |
| 10. 淡褐色砂質土 | 11. 淡暗黄褐色砂(礫混じり・炭混じり) | 12. 淡暗茶褐色土 |
| 13. 淡暗茶褐色礫混土(φ 3～5 cm大の礫多) | 14. 淡茶褐色土 | 15. 明褐色土 |
| 16. 淡茶褐色土(地山塊含) | 17. 黄褐色砂礫 | 18. 淡黄褐色砂質土 |
| 19. 黄褐色土 | 20. 明褐色砂礫土(φ 3 cm大礫多) | 21. 淡灰白色砂 |
| 22. 淡暗茶褐色土 | 23. 明褐色土 | 24. 明褐色砂質土 |
| 25. 淡明褐色砂質土 | 26. 淡黄灰色砂 | 27. 明灰色砂質土 |
| 28. 淡黄灰色砂質土 | 29. 淡黄褐色砂質土(やや軟) | 32. 淡黄褐色砂混土 |
| 30. 明褐色砂混土 | 31. 淡明褐色砂質土 | 36. 明灰褐色砂質土 |
| 33. 淡茶灰色土 | 34. 明褐色土(やや砂混) | 39. 淡黄褐色砂質土 |
| 35. 淡黄灰色礫混土(φ 5 cm礫多) | 37. 灰色砂礫 | 42. 灰色砂礫(礫多) |
| 38. 明褐色土 | 40. 淡黄灰色砂礫 | 46. 明茶褐色砂質土 |
| 41. 灰白色砂礫 | 43. 淡暗茶灰色土 | 49. 淡茶黄色砂質土 |
| 44. 淡茶灰色砂質土 | 45. 明褐色粘質土(灰白色砂混じり) | |
| 47. 淡暗黄褐色砂 | 48. 淡茶黄色砂礫 | |

II面・墓道内遺物検出状況図

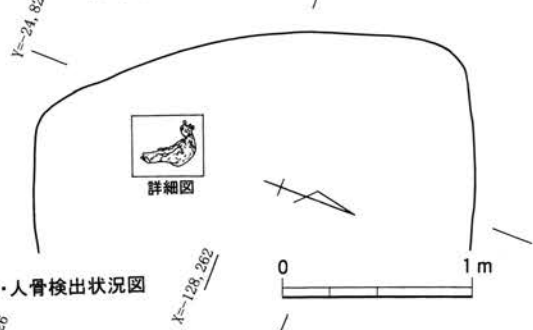


女谷B支群17号横穴実測図(2)

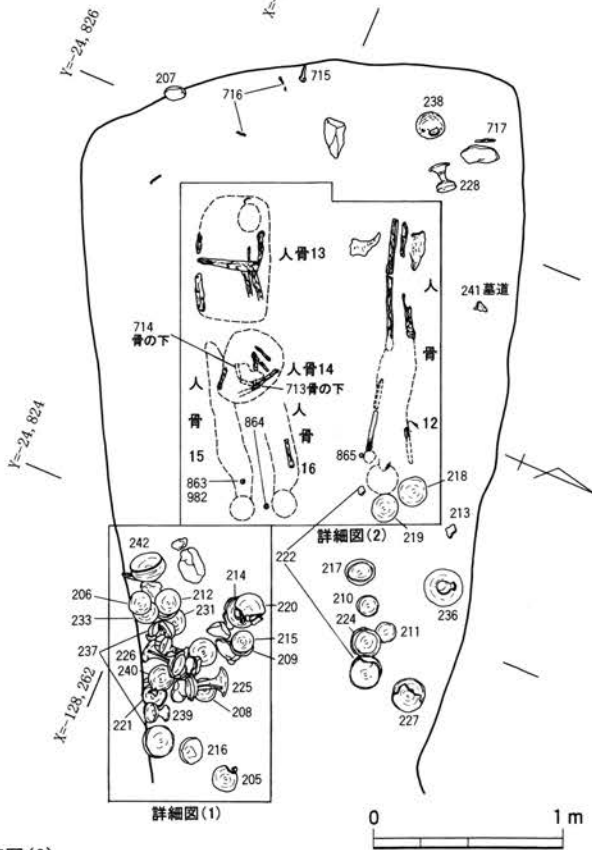
I 面馬骨検出詳細図



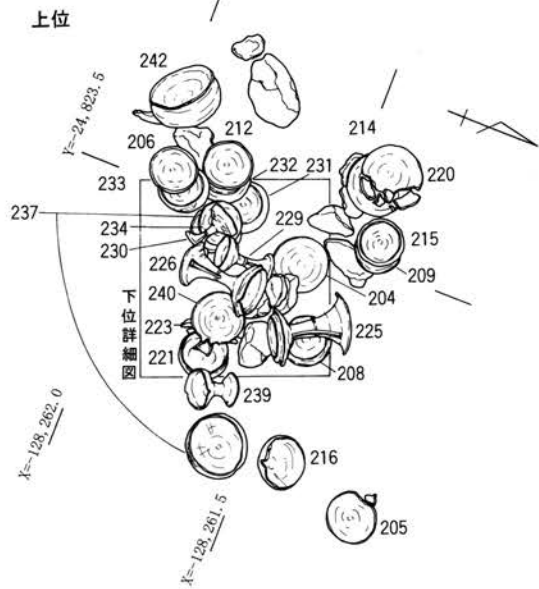
I 面馬骨検出状況図



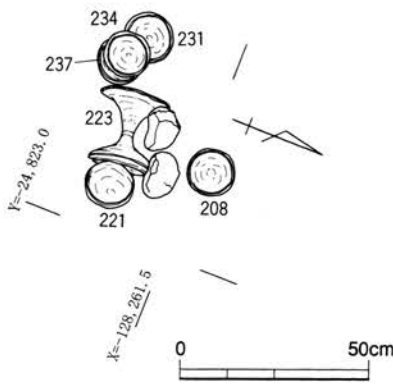
III面遺物・人骨検出状況図



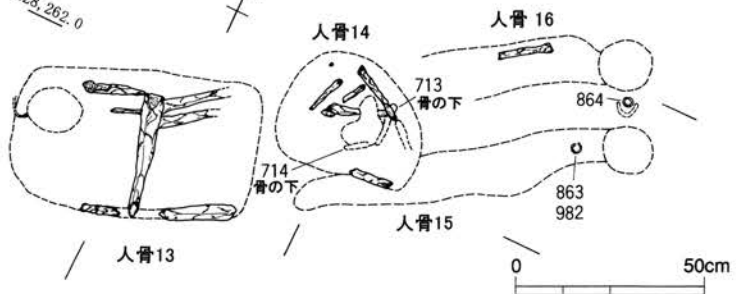
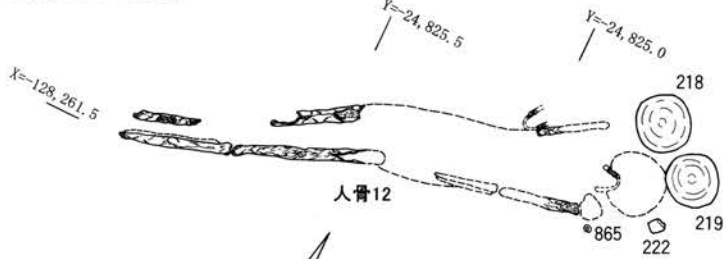
III面遺物出土詳細図(1)



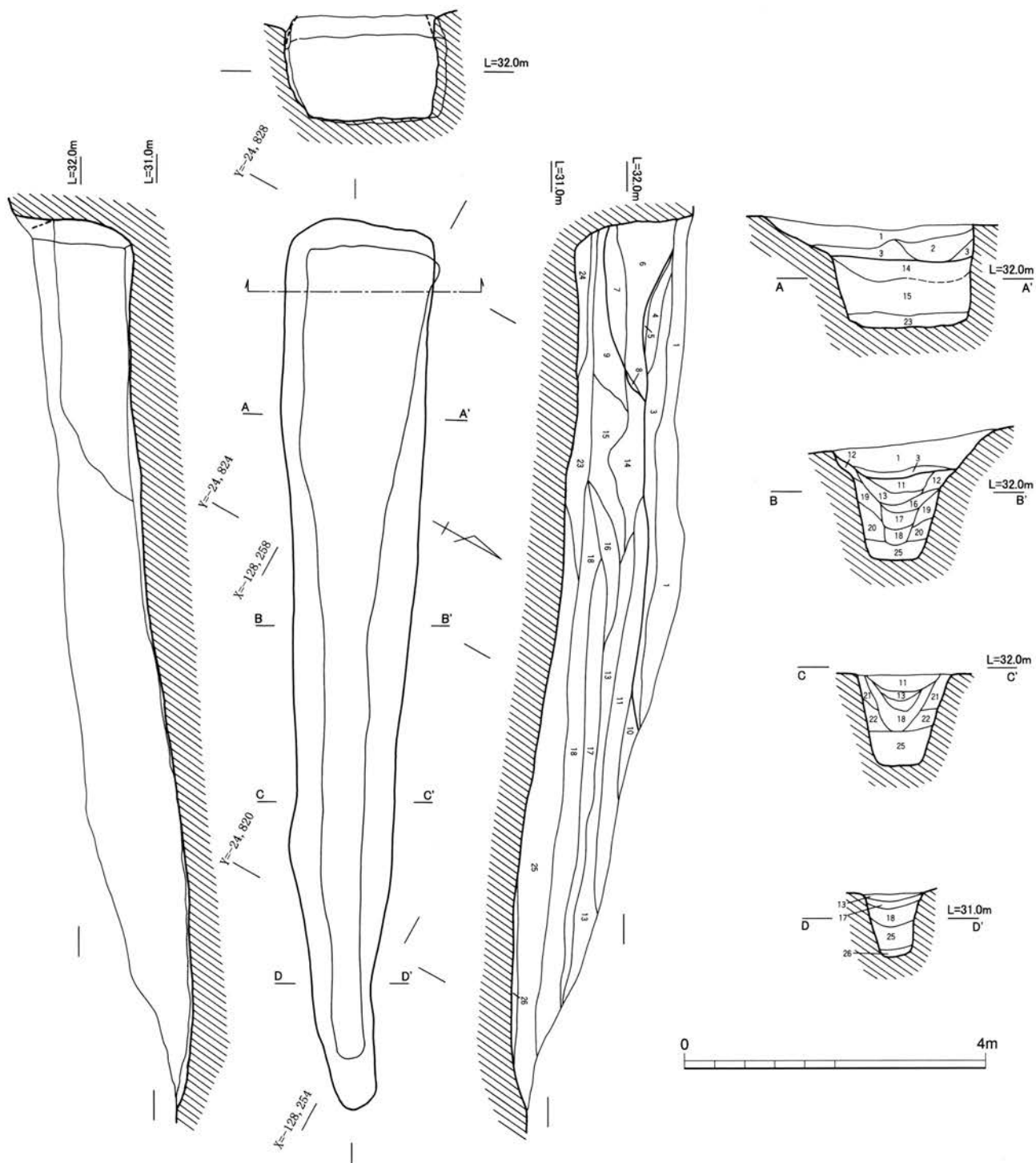
下位



III面人骨検出詳細図(2)

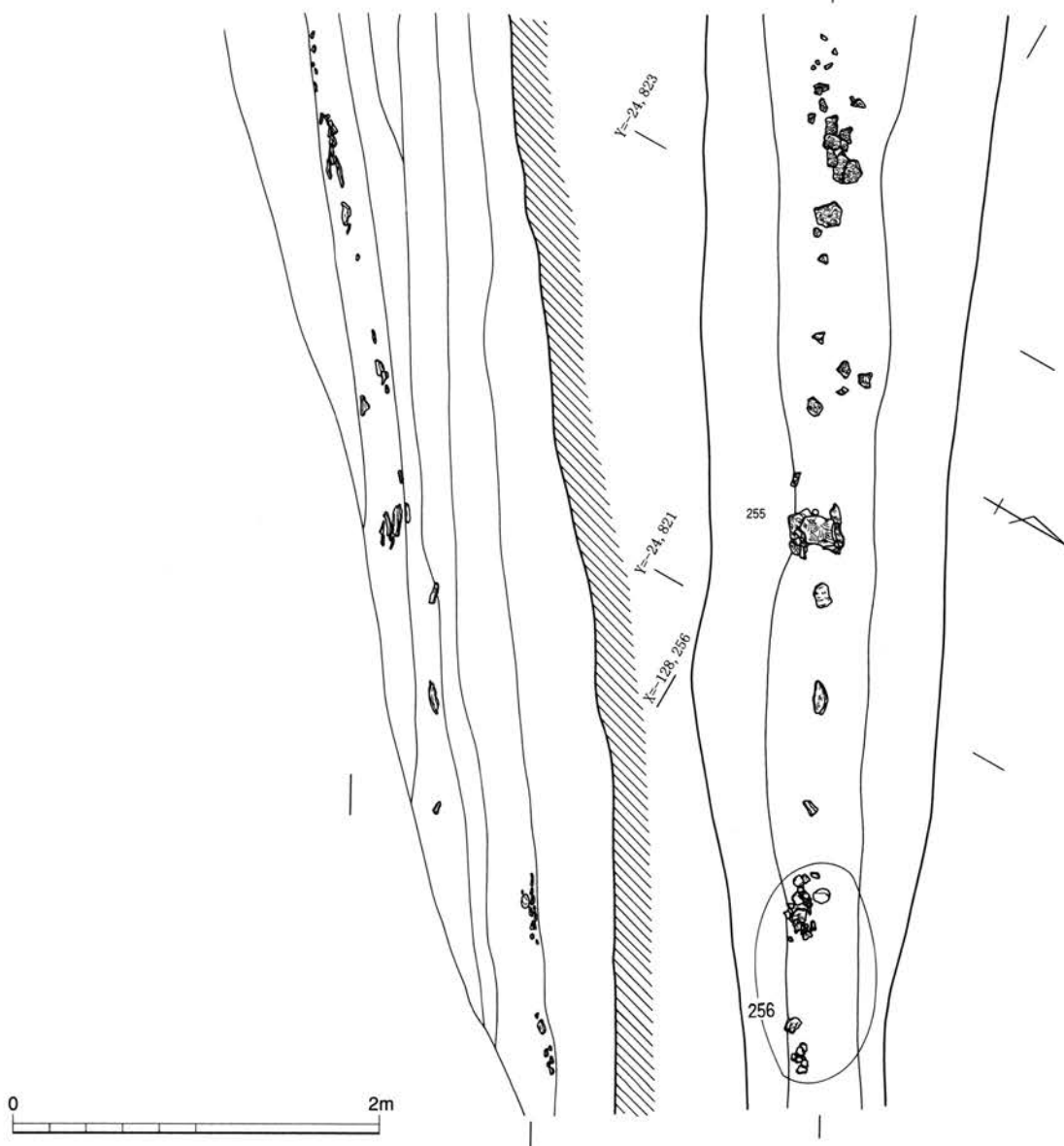
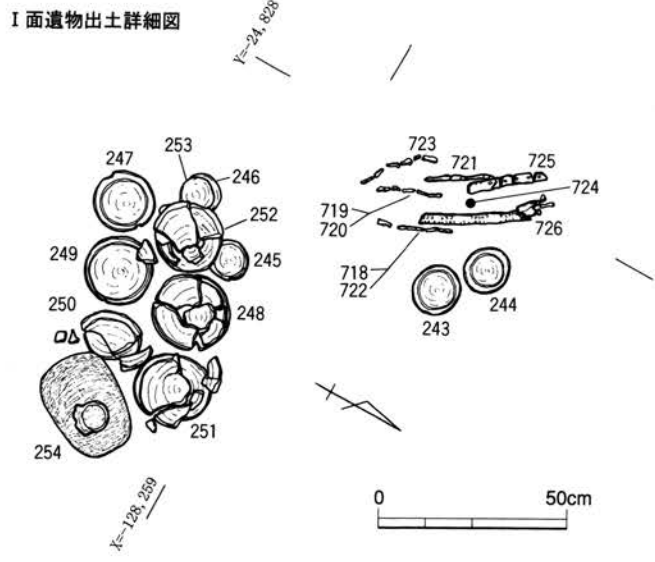
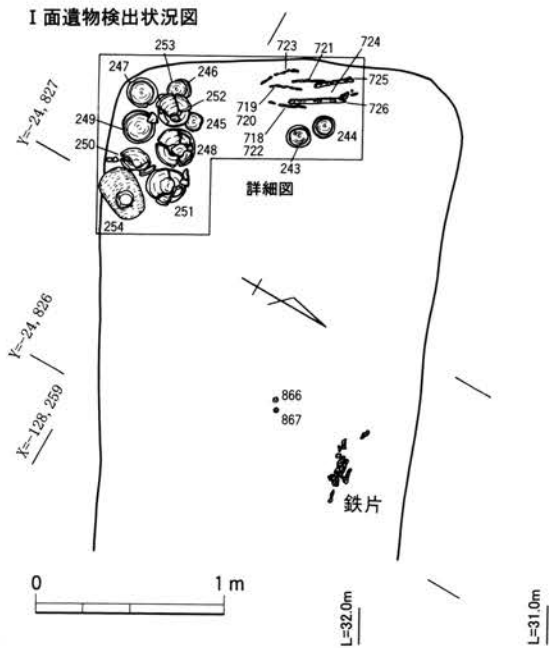


女谷B支群17号横穴実測図(3)



- | | | | | |
|------------------|------------------------------|-------------------|------------|------------------|
| 1. 淡茶褐色混黄茶色土 | 2. 淡茶灰色砂礫土 | 3. 明茶褐色砂礫土 | 4. 淡茶褐色砂礫土 | 5. φ 3 ~ 5 cm大の礫 |
| 6. 明褐色砂質土 | 7. 淡褐色砂質土(φ 5 cm大の礫混) | 8. 淡黄灰色砂質土 | 9. 淡黄灰色砂質土 | |
| 10. 茶褐色土(礫含まない) | 11. 茶褐色土(下位10cmにφ 5 cm大の礫多数) | 12. 明褐色砂混土 | | |
| 13. 暗茶褐色土(礫多く含む) | 14. 明褐色礫混土 | 15. 淡褐色砂礫土 | 16. 淡茶褐色土 | 17. 茶褐色土(礫多く含む) |
| 18. 茶褐色砂混土 | 19. 明茶褐色土礫混じり(固い) | 20. 明茶褐色土(礫混じり) | 21. 茶黄色土 | 22. 明茶褐色土 |
| 23. 淡黄灰色砂 | 24. 淡黄灰色砂礫(地山のように固い) | 25. 暗黄褐色砂質土(礫混じり) | 26. 暗褐色砂 | |

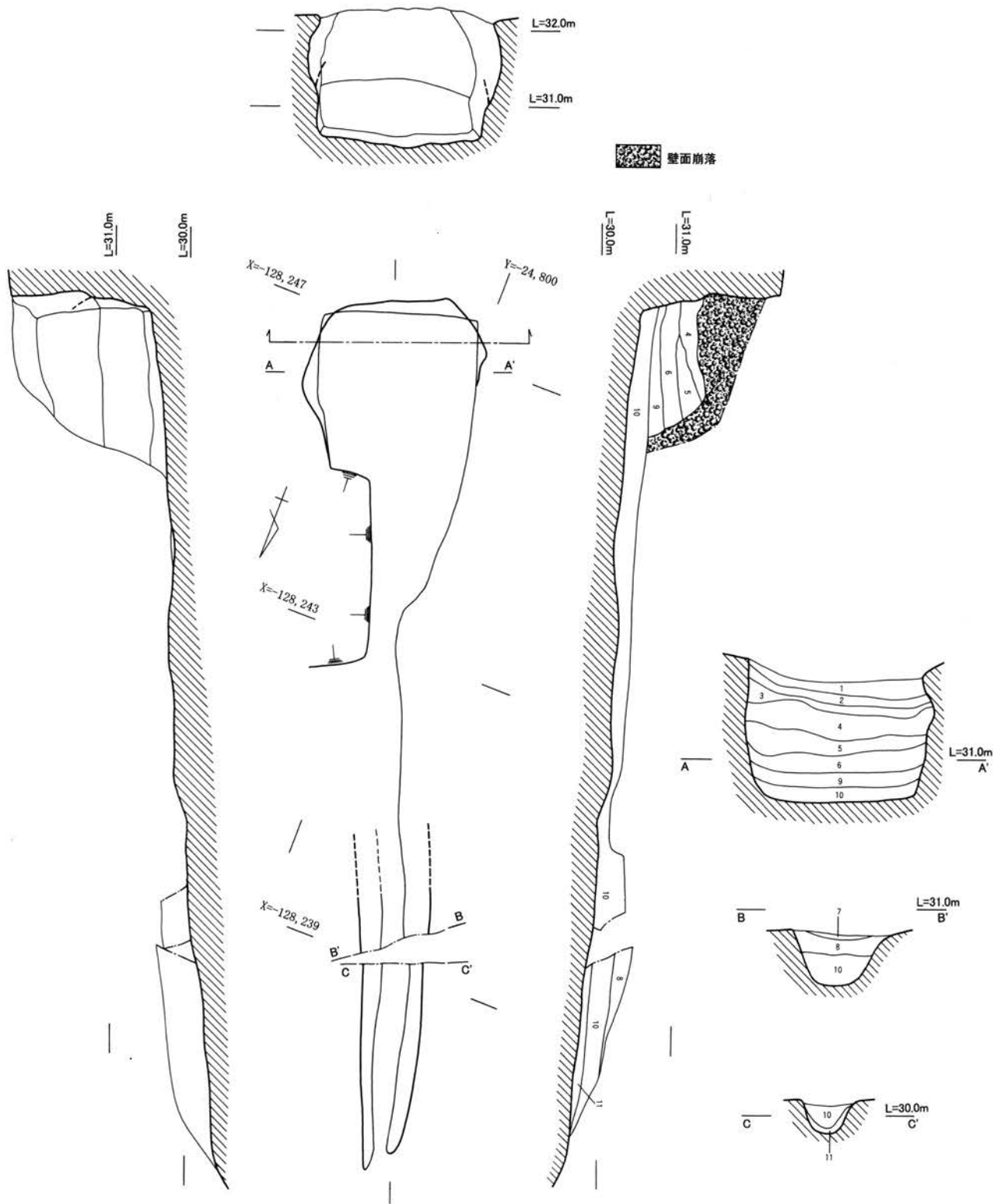
女谷B支群18号横穴実測図(1)




女谷B支群18号横穴実測図(2)



女谷C支群横穴配置図

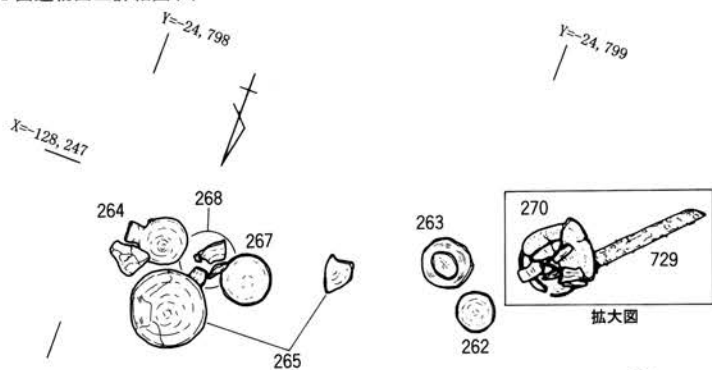


- | | |
|----------------------------|----------------------------|
| 1. 淡灰褐色砂質土(φ 5 cm大の礫を少量含む) | 2. 暗灰褐色砂質土(φ 5 cm大の礫を多く含む) |
| 3. 淡茶褐色砂質土(φ 5 cm大の礫を少量含む) | 4. 暗茶褐色砂質土(φ 5 cm大の礫を少量含む) |
| 5. 暗茶灰色砂礫(φ 5 cm大の礫を多く含む) | 6. 暗茶褐色砂礫(φ 5 cm~礫を多く含む) |
| 7. 淡茶褐色砂質土 | 8. 淡褐色砂礫(φ 1~3 cm大の礫を含む) |
| 9. 暗赤褐色砂質土(φ 5 cm大の礫を少量含む) | 10. 黄褐色砂 |
| | 11. 黄褐色砂混明茶褐色土 |

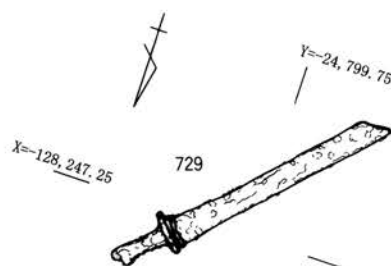


女谷C支群1号横穴実測図(1)

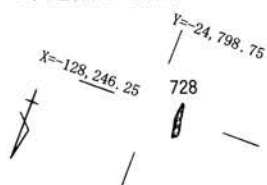
I 面遺物出土詳細図(1)



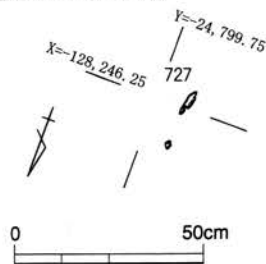
I 面刀出土拡大



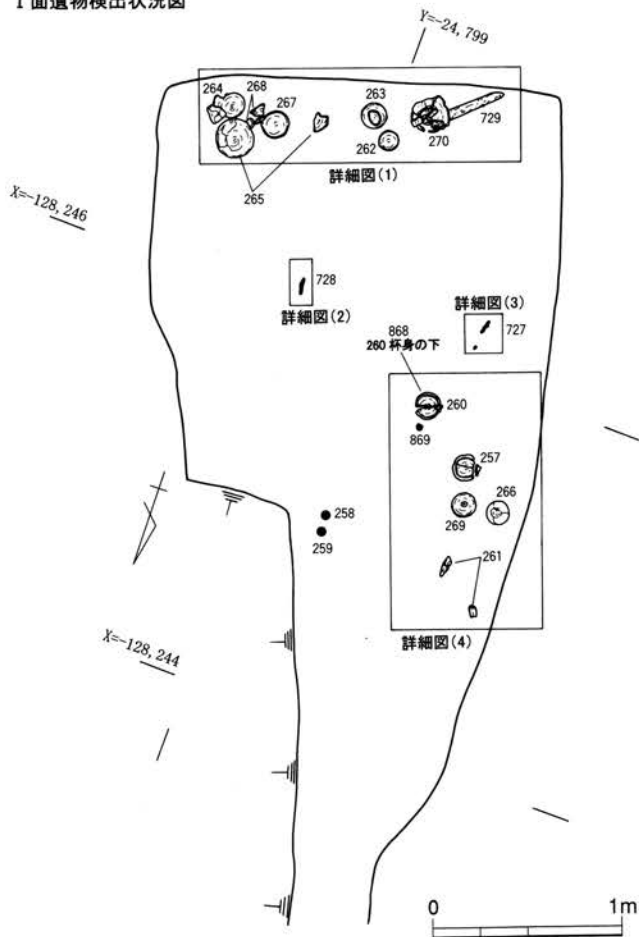
I 面遺物出土詳細図(2)



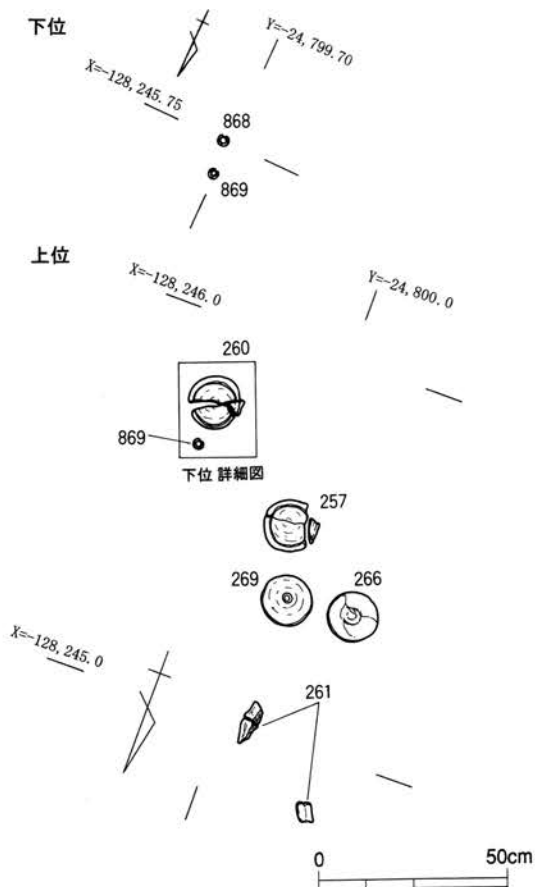
I 面遺物出土詳細図(3)



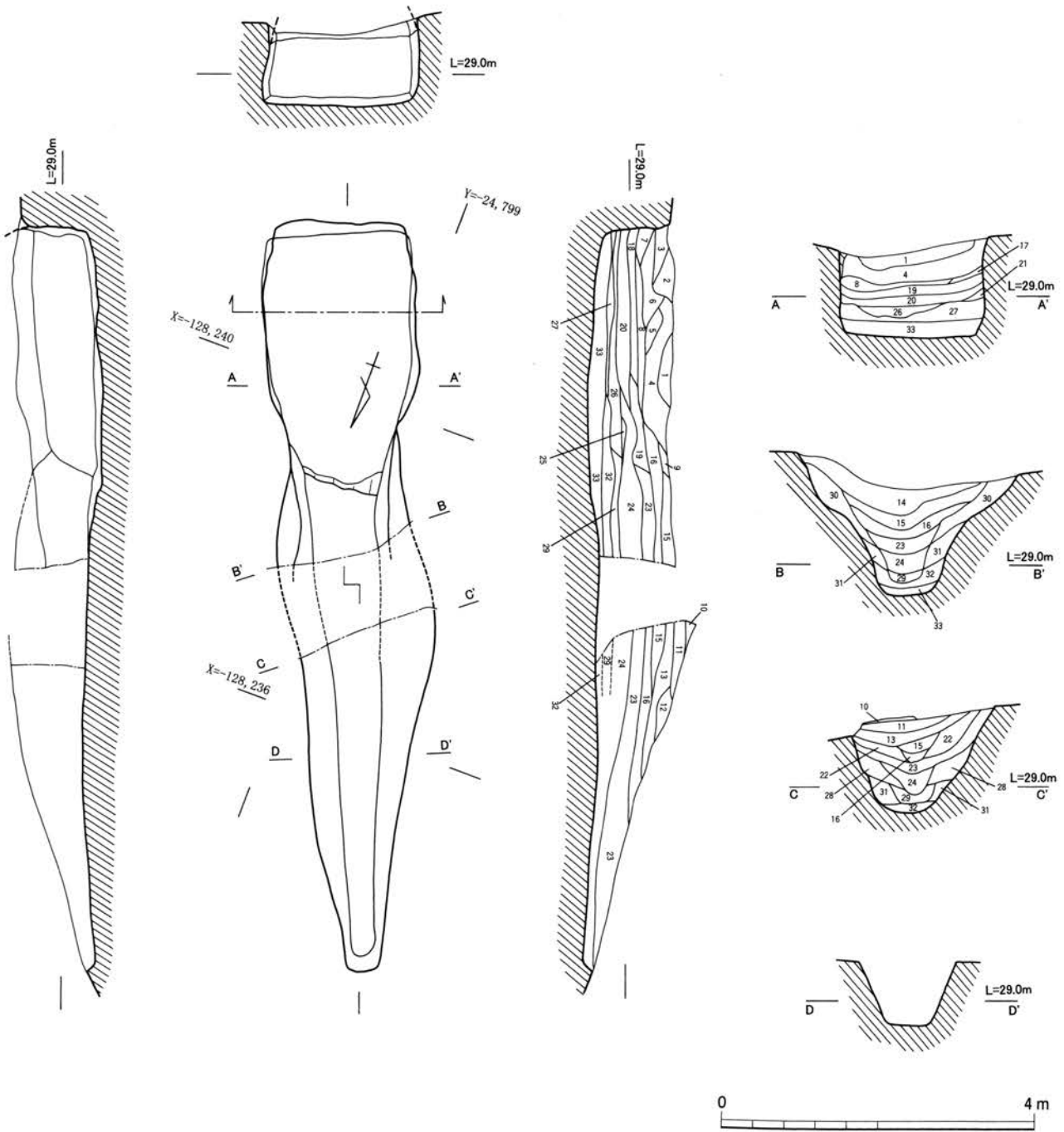
I 面遺物検出状況図



I 面遺物出土詳細図(4)



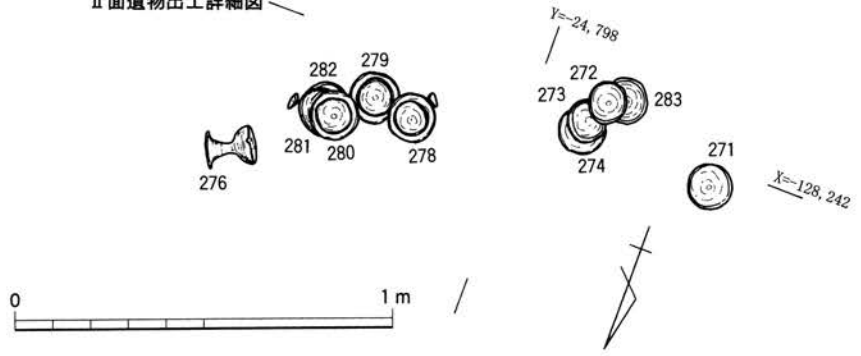
女谷C支群1号横穴実測図(2)



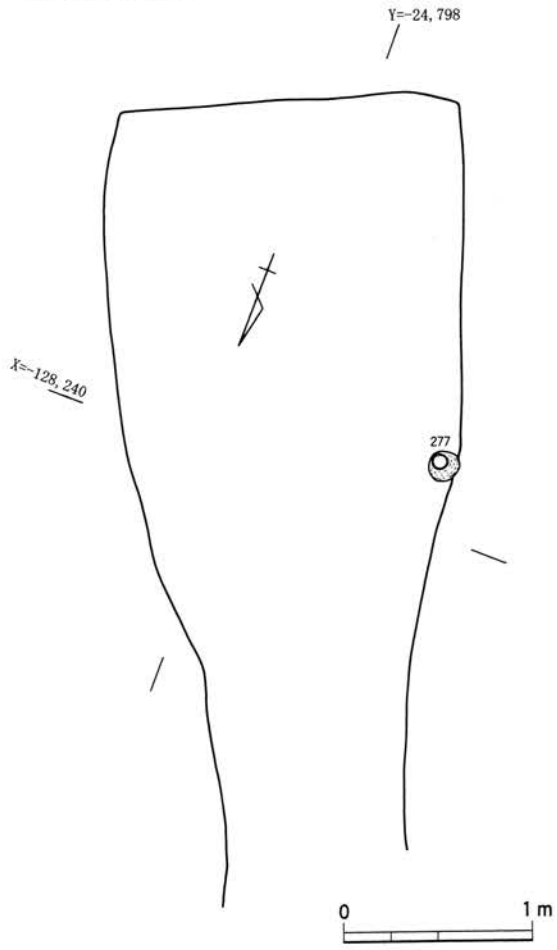
- | | | |
|---------------------------|---------------------------|---------------------------|
| 1. 明茶褐色砂混土(φ 2~3cm大の礫を含む) | 2. 灰黄色粗砂 | 3. 白色粗砂(φ 5~10mm) |
| 4. 明茶褐色砂礫土(φ 2~3cm大の礫多含む) | 5. 明茶褐色細砂(締まりなし、軟) | |
| 6. 明茶褐色~淡黄淡黄褐色細砂(軟) | 7. 白色砂礫(φ 1~3cm大の礫多含む) | 8. 黄褐色砂礫(φ 1cm多含む) |
| 9. 淡暗茶褐色 | 10. 淡明褐色土 | 11. 暗褐色砂混土 |
| 12. 淡茶黄色砂礫土 | 13. 淡暗褐色砂質土 | |
| 14. 暗茶褐色砂礫 | 15. 淡黄灰色砂質土(φ 1~5cm大の礫含む) | 16. 淡黄褐色砂質土(φ 1~5cm大の礫含む) |
| 17. 茶褐色土 | 18. 淡茶褐色砂質土 | 19. 淡茶色砂礫 |
| 20. 黄褐色砂礫(φ 1~2cm多含む) | 21. 淡黄褐色砂 | 22. 暗明褐色砂質土 |
| 23. 暗黄褐色砂質土 | 24. 黄褐色砂礫(φ 1~5cm大の礫含む) | |
| 25. 淡茶褐色砂質土(φ 1~2cm多含む) | 26. 淡茶褐色砂質土(18層より砂質) | 27. 淡黄灰色砂 |
| 28. 茶褐色粘質 | 29. 茶褐色砂質土(φ 1cm大の礫多含む) | 30. 暗茶灰色砂質土 |
| 31. 茶褐色砂混粘質土 | 32. 淡茶褐色砂質土(φ 2~5cm大の礫含む) | 33. 淡灰色砂質土 |

女谷C支群2号横穴実測図(1)

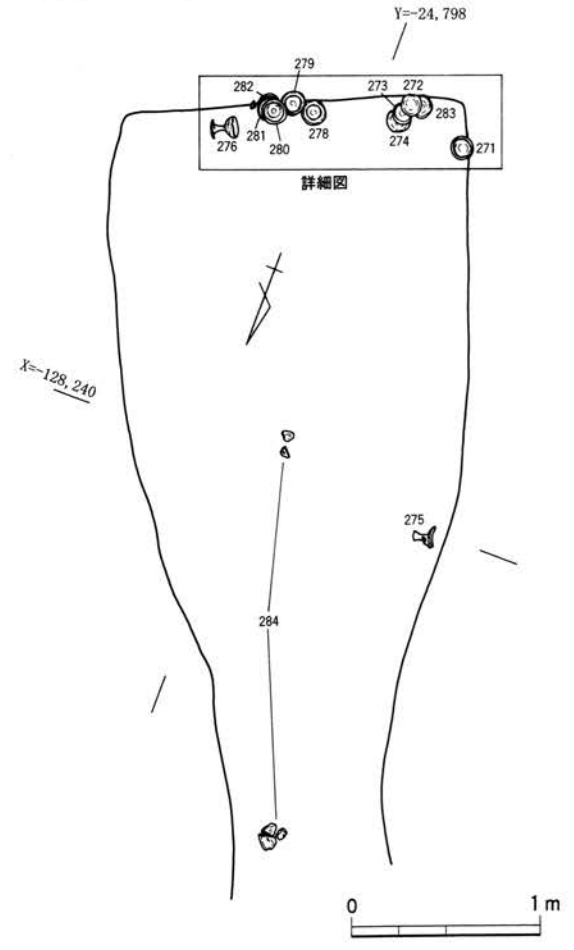
II面遺物出土詳細図



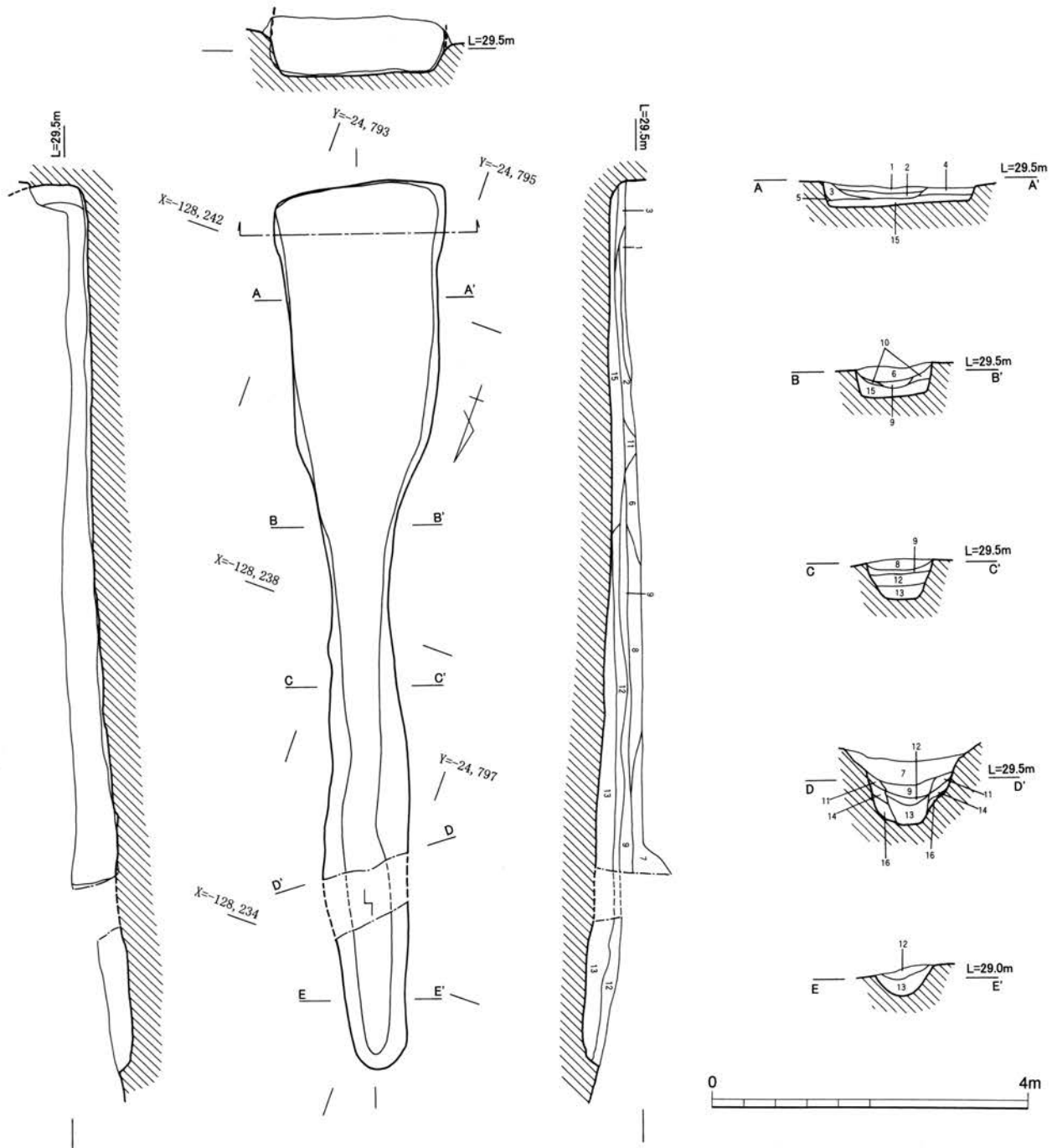
I面遺物検出状況図



II面遺物検出状況図



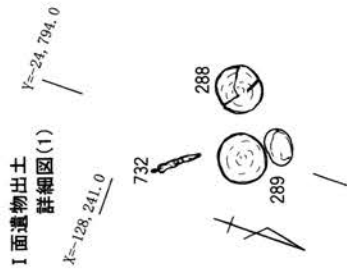
女谷C支群2号横穴実測図(2)



- | | |
|----------------------------|--------------------------|
| 1. 暗褐色砂(φ 1cm未満の礫少量混) | 2. 暗黄茶色砂質土(密、φ 3cm大の礫混) |
| 3. 暗黄褐色粗砂(φ 5cm大の礫混、多い) | 4. 灰白色粗砂(かなり粗い) 5. 暗黄灰色砂 |
| 6. 灰褐色砂質土(φ 5cm大の礫が多量に混じる) | 7. 暗灰褐色砂質土(φ 5cm大の礫を含む) |
| 8. 暗茶褐色砂質土(φ 5cm大の礫が少量混じる) | 9. 淡茶灰色砂質土(φ 5cm大の礫を含む) |
| 10. 淡茶褐色砂質土(φ 5cm大の礫) | 11. 暗茶灰色砂質土(軟・細かい) |
| 12. 淡茶褐色砂質土(φ 5cm大の礫を多く含む) | 13. 暗茶灰色砂礫(φ 5cm大の礫) |
| 14. 暗茶褐色砂質土(軟質・細かい) | 15. 暗赤褐色砂質土 |
| 16. 暗茶褐色砂質土(軟・細かな礫をわずかに含む) | |

女谷C支群3号横穴実測図(1)

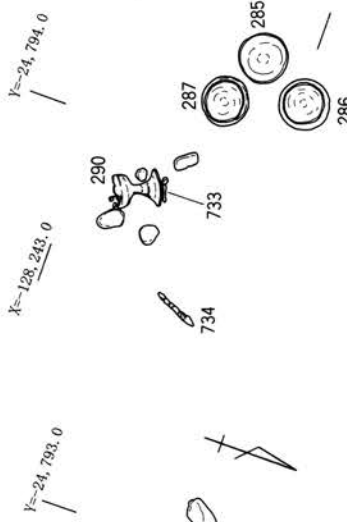
I 面遺物出土
詳細図(1)



I 面遺物出土詳細図(2)

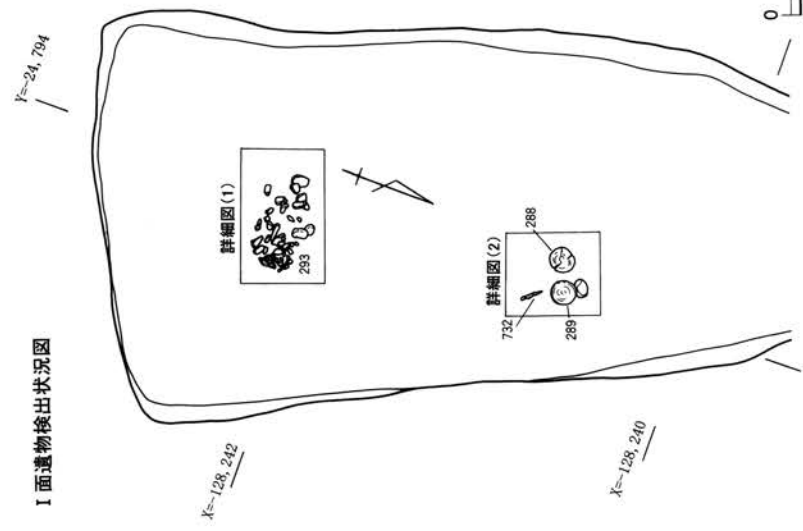


II 面遺物出土詳細図

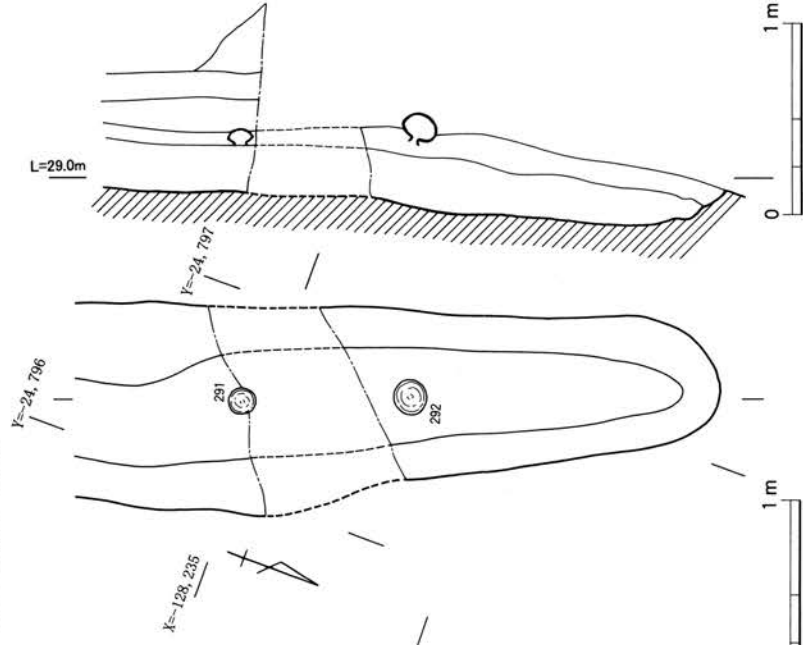
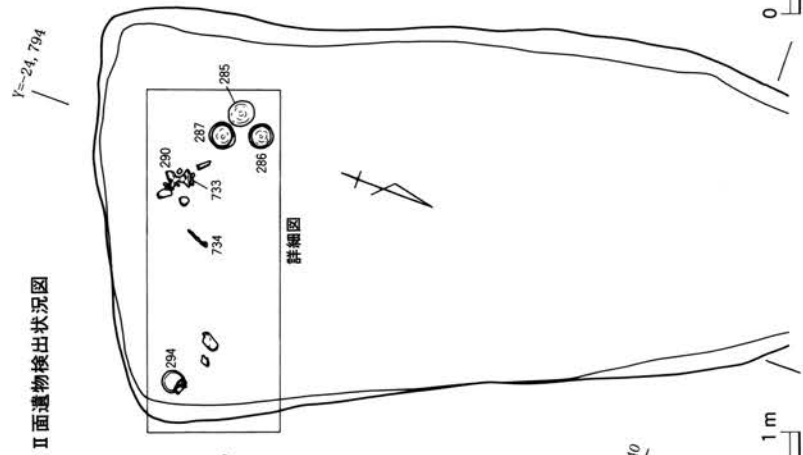


墓道内遺物検出状況図

I 面遺物検出状況図



II 面遺物検出状況図



L=29.0m

K=128, 242

K=128, 242

K=128, 235

K=24, 796

K=24, 794

K=24, 794

K=24, 794

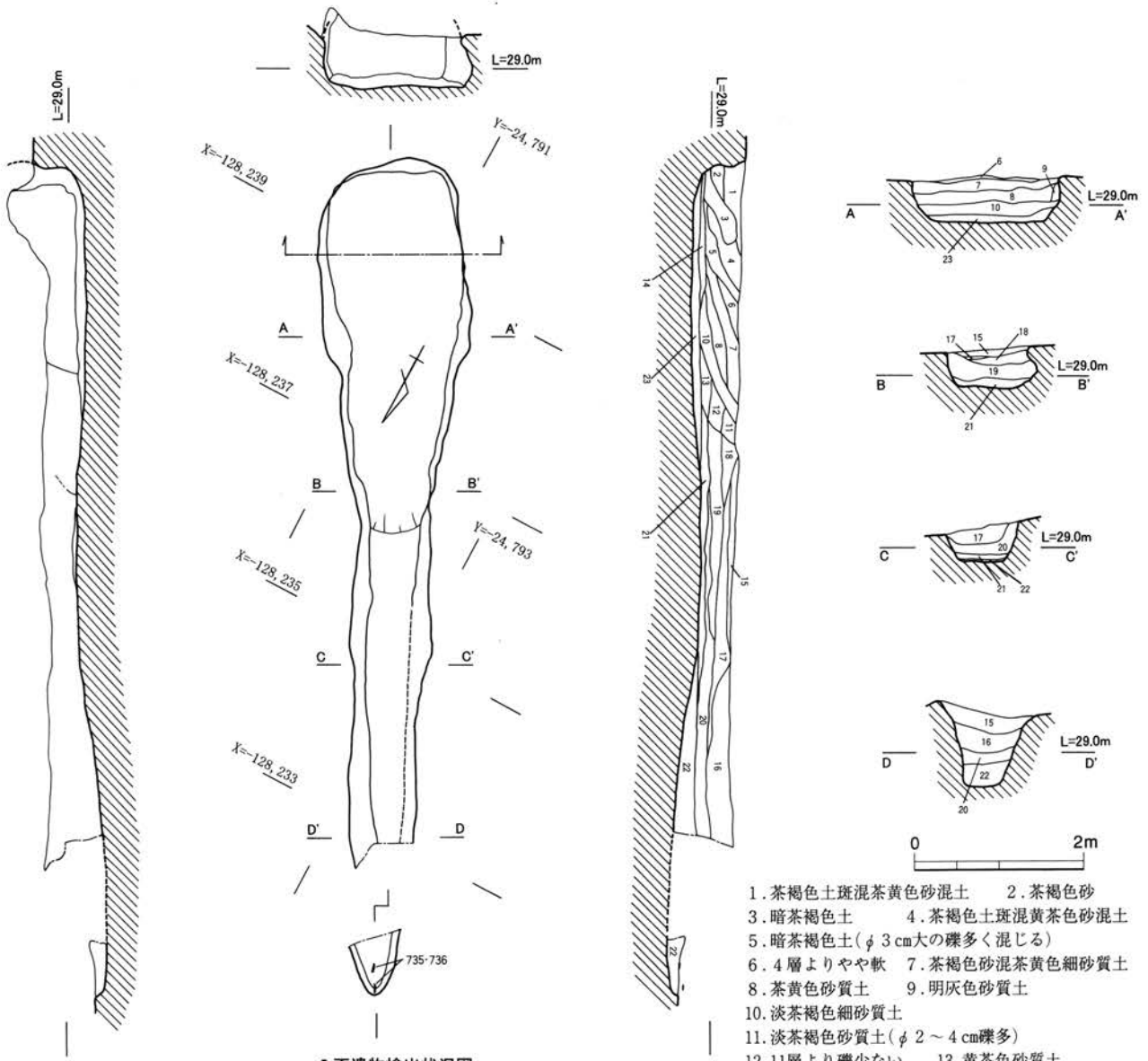
詳細図(1)

詳細図

詳細図(2)



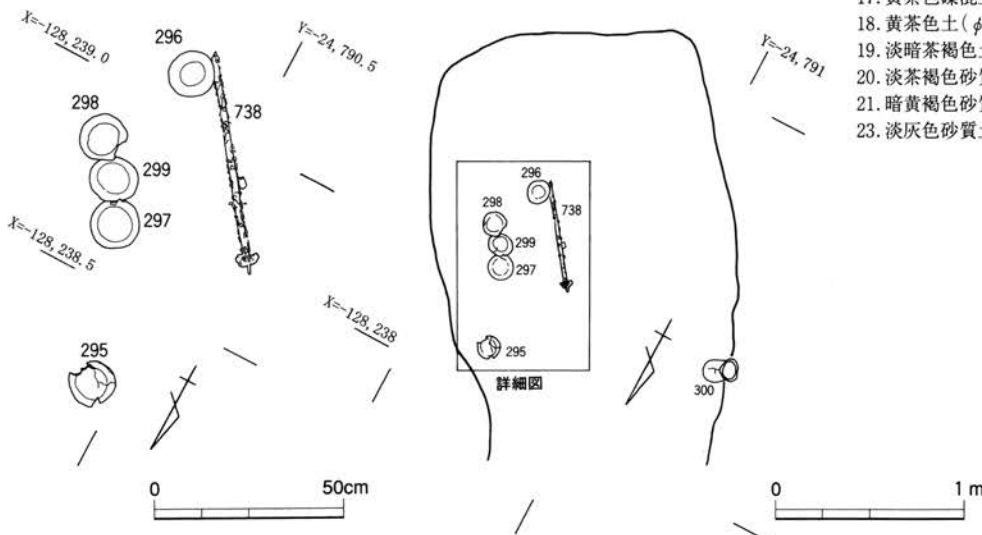
女谷C支群3号横穴美測図(2)



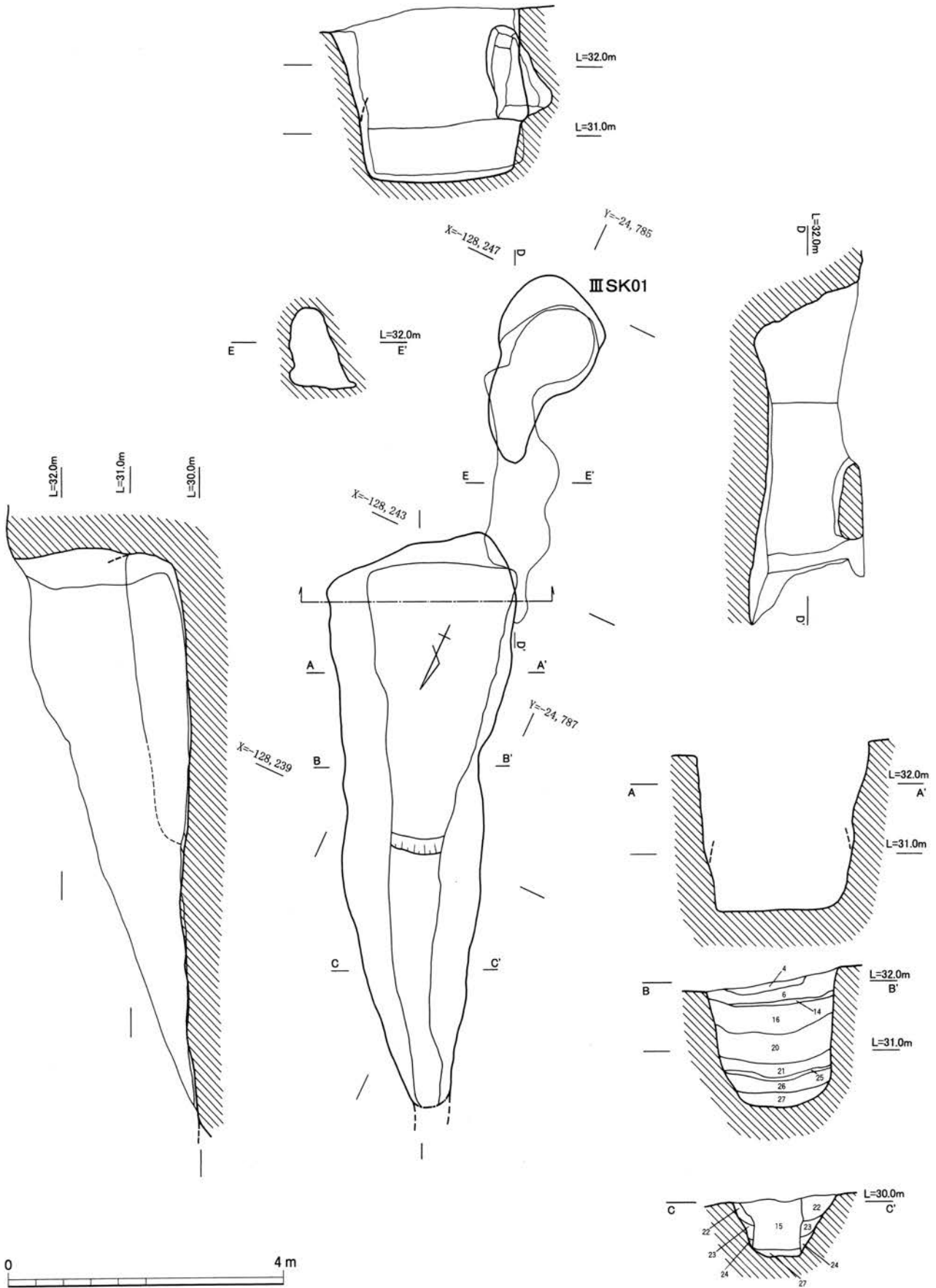
I面遺物検出状況図

1. 茶褐色土斑混茶黄色砂混土
2. 茶褐色砂
3. 暗茶褐色土
4. 茶褐色土斑混黄茶色砂混土
5. 暗茶褐色土(φ 3 cm大の礫多く混じる)
6. 4層よりやや軟
7. 茶褐色砂混茶黄色細砂質土
8. 茶黄色砂質土
9. 明灰色砂質土
10. 淡茶褐色細砂質土
11. 淡茶褐色砂質土(φ 2~4 cm礫多)
12. 11層より礫少ない
13. 黄茶色砂質土
14. 灰白色砂
15. 淡茶褐色土
16. 暗灰色礫混土(φ 5 cm大の礫多く混じる)
17. 黄茶色礫混土(φ 2 cm大の礫多く混じる)
18. 黄茶色土(φ 2 cm大礫多混)
19. 淡暗茶褐色土(φ 2 cm大礫多)
20. 淡茶褐色砂質土(φ 1 cm大の礫混じる)
21. 暗黄褐色砂質土
22. 暗茶褐色粘質土
23. 淡灰色砂質土

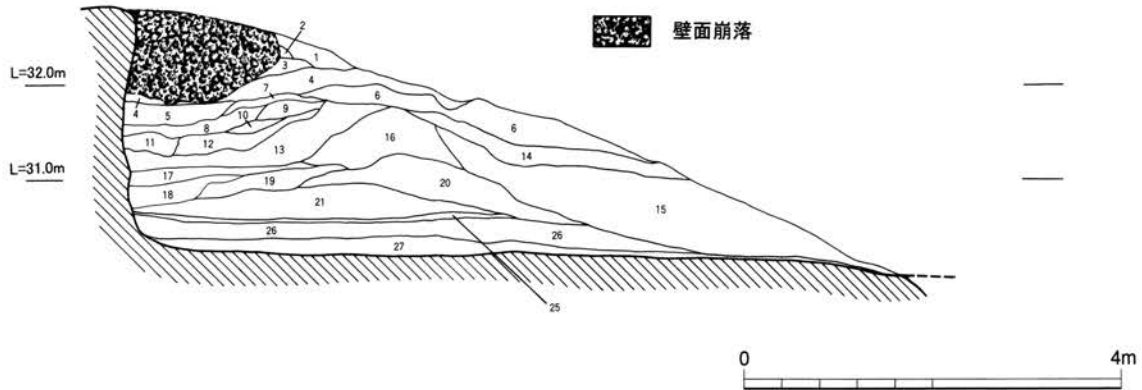
I面遺物出土詳細図



女谷C支群4号横穴実測図

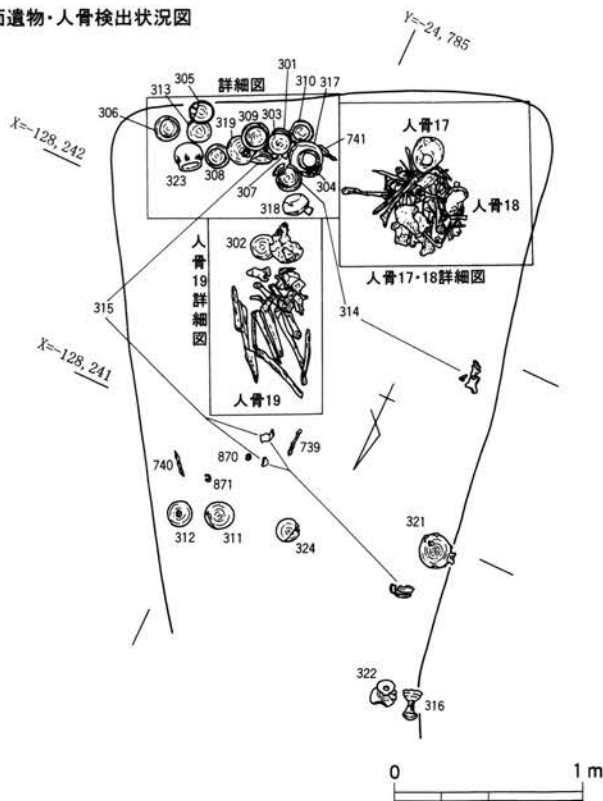


女谷C支群5号横穴実測図(1)

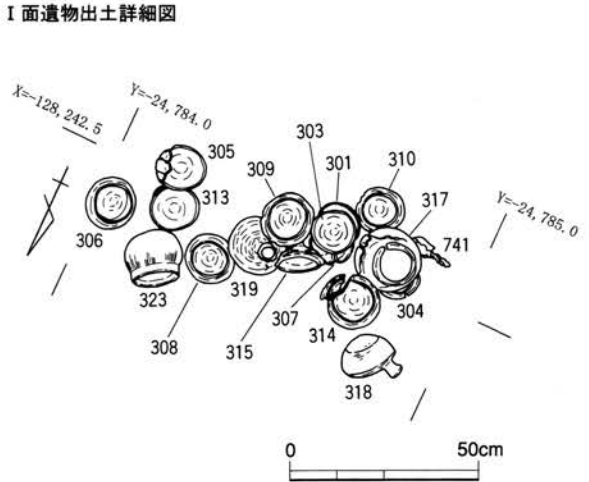


1. 暗茶灰色砂質土(φ 3cm大の礫を少量含む) 2. 茶灰色砂質土 3. 淡黄褐色砂質土 4. 淡黄褐色砂質土(やや固い)
5. 暗黄褐色砂礫 6. 淡黄褐色砂礫(φ 5cm大の礫を大量に含む) 7. 暗黄灰色砂礫
8. 暗茶灰色砂質土(φ 3cm大の礫を含む) 9. 淡茶褐色砂礫(φ 3cm大の礫を含む) 10. 淡明褐色砂礫
11. 淡黄灰色砂礫(φ 2~5cm大の礫) 12. 暗茶褐色砂礫(φ 5cm大の礫を含む) 13. 淡茶灰色砂質土(細砂に近い)
14. 淡黄褐色砂礫(φ 5cm大の礫多く含む) 15. 暗黄褐色砂礫(φ 5cmを越えるの礫を多量に含む)
16. 淡茶灰色砂質土(φ 1~3cm大の礫を含む) 17. 淡灰色砂礫(φ 3cm大の礫) 18. 白灰色砂礫(φ 3cm大の礫)
19. 淡茶褐色砂質土(φ 1~3cm大の礫) 20. 暗茶褐色砂礫(φ 5cm大の礫を多量に含む)
21. 暗茶灰色砂礫(φ 3~5cm大の礫) 22. 淡茶灰色砂質土(φ 3cm大の礫をわずかに含む)
23. 淡茶灰色砂質土(やや粘質、粒子が細かい) 24. 淡黄灰色砂質土(やや粘質、細砂)
25. 暗茶褐色砂質土(φ 3cm大の礫を少量含む、やや赤みが強い) 26. 暗褐色砂礫(φ 5cm大の礫を多く含む)
27. 暗黄灰色砂質土

I 面遺物・人骨検出状況図

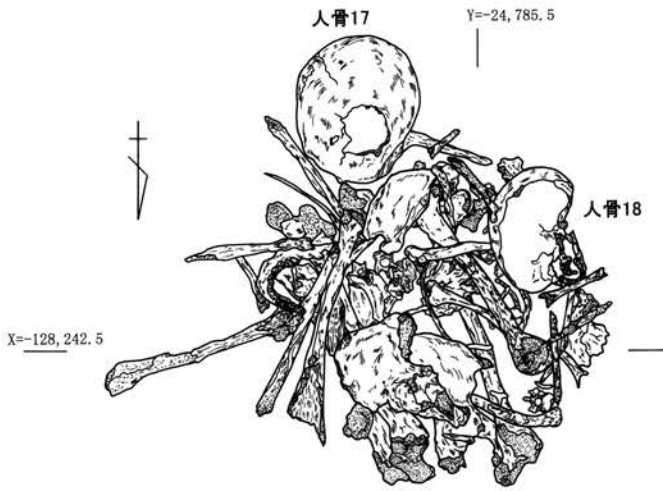


I 面遺物出土詳細図

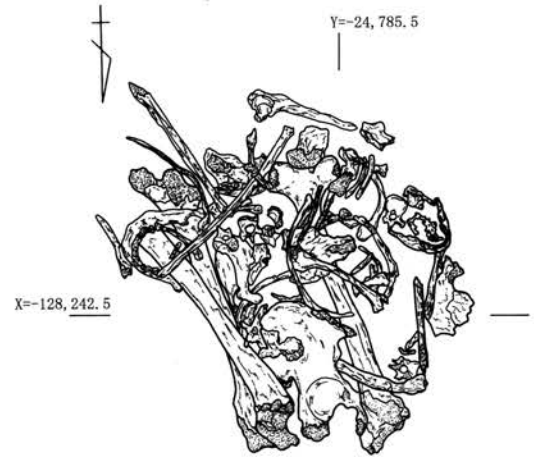


女谷C支群5号横穴実測図(2)

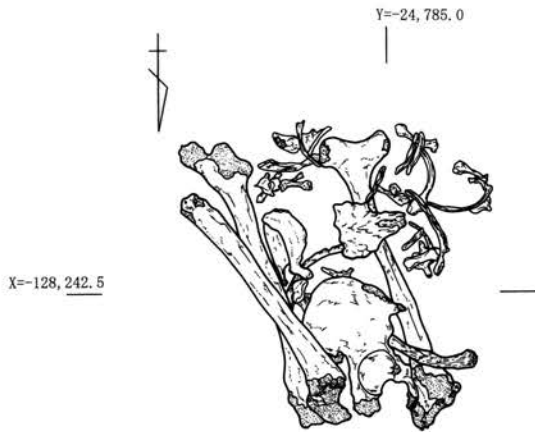
I 面人骨17・18検出詳細図(1)



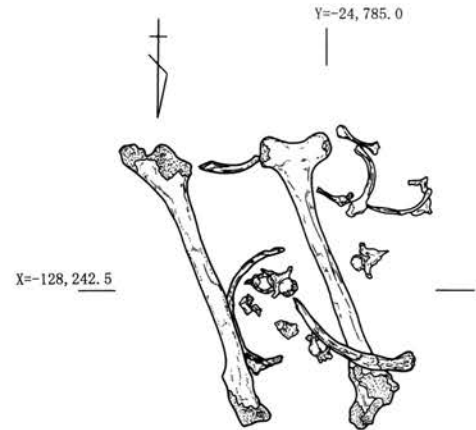
I 面人骨17・18検出詳細図(2)



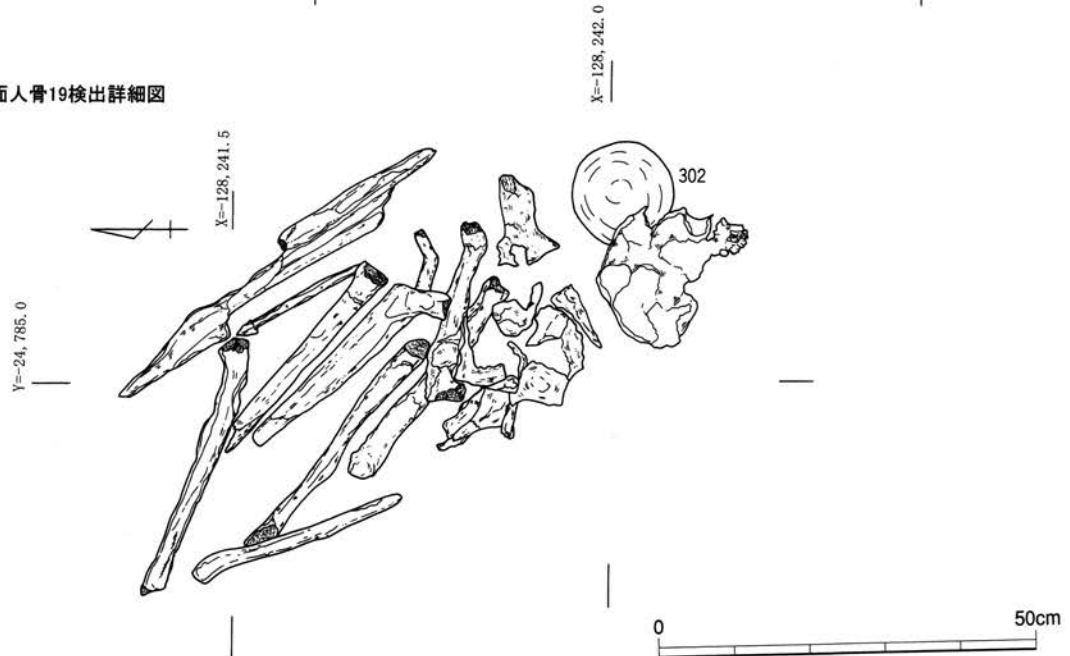
I 面人骨17・18検出詳細図(3)



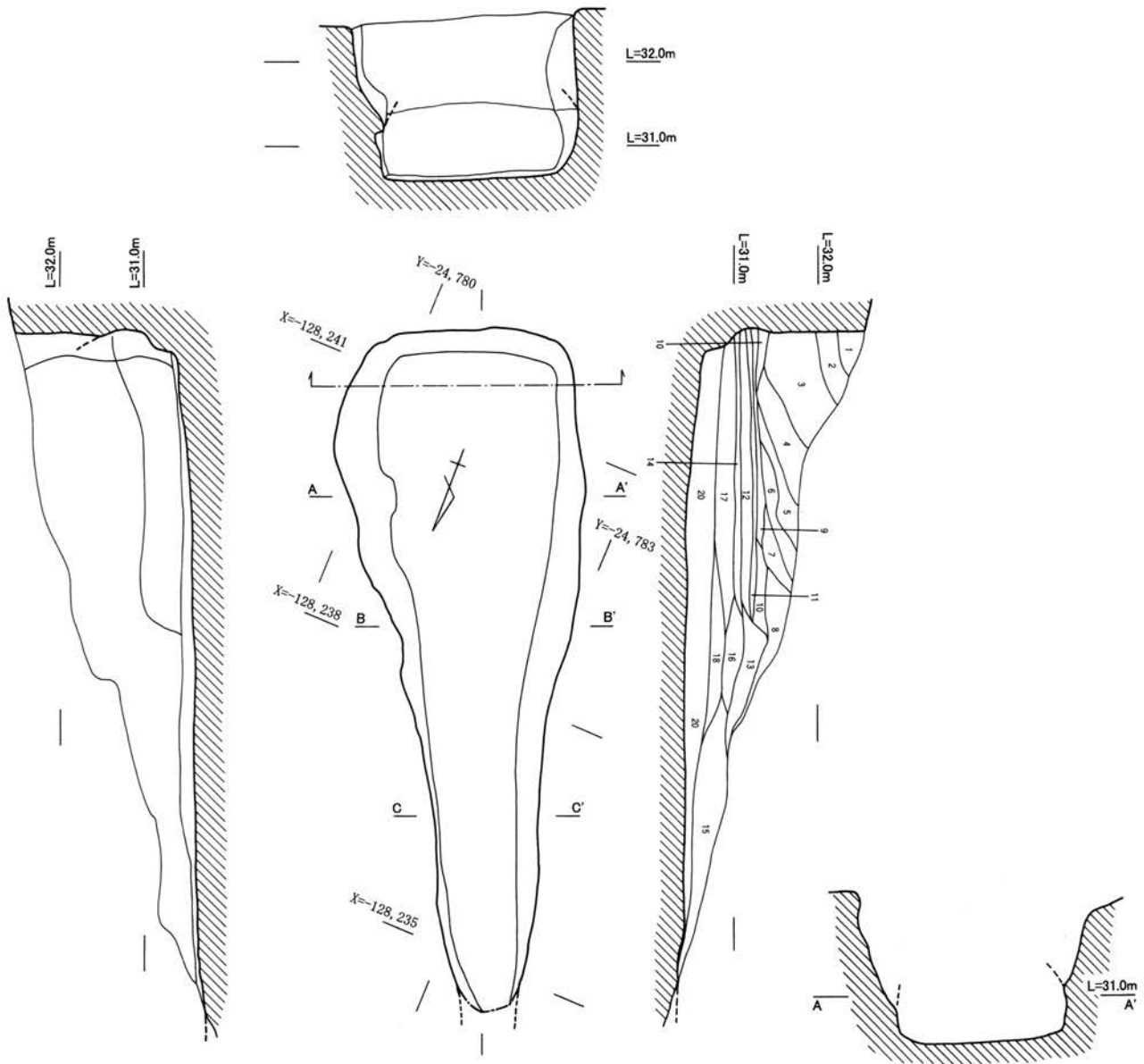
I 面人骨17・18検出詳細図(4)




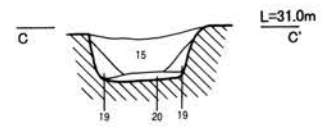
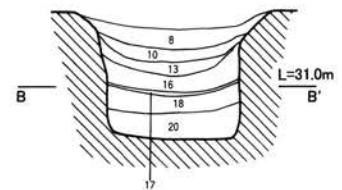
I 面人骨19検出詳細図



女谷C支群5号横穴実測図(3)

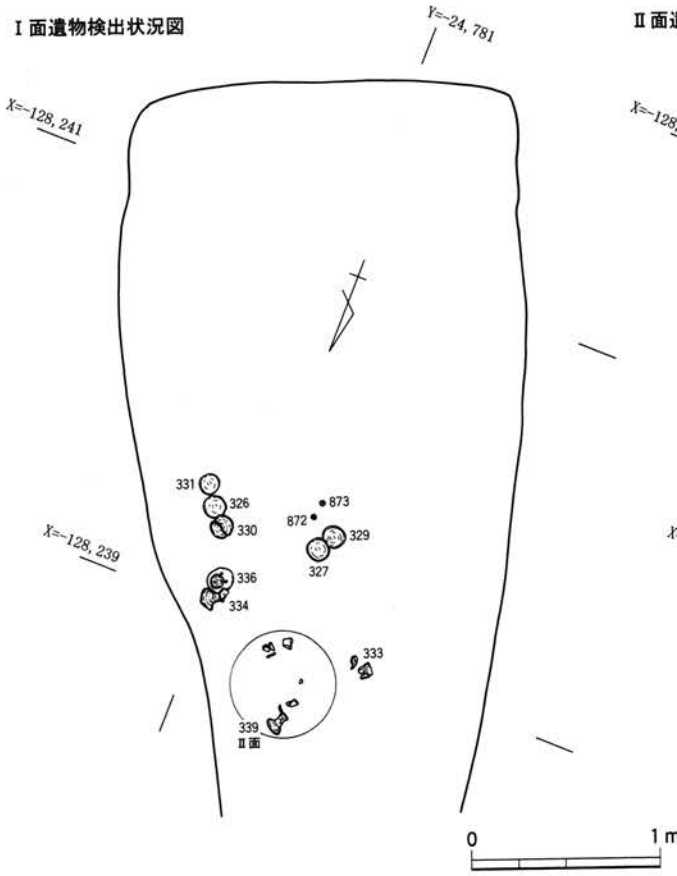


1. 暗茶灰色砂質土
2. 暗黄灰色砂質土(φ 5cm大の礫を多く含む)
3. 暗茶褐色砂質土(φ 3cm大の礫を少量含む)
4. 暗黄褐色砂礫(φ 5cm大の礫)
5. 暗茶褐色砂質土
6. 淡茶褐色砂礫(φ 5cm大の礫)
7. 淡黄灰色砂質土(φ 5cm大の礫を多く含む)
8. 淡茶褐色砂質土(やや粘質)
9. 淡黄灰色砂礫(φ 5cm大以上の礫)
10. 淡黄灰色砂礫(φ 5cm大の礫)
11. 暗赤褐色砂礫(φ 5cm大の礫)
12. 淡黄灰色砂質土(φ 5cm大の礫を含む)
13. 淡黄灰色砂質土(φ 5cm大の礫を含む)
14. 暗赤褐色砂礫(φ 5cm大の礫を含む)
15. 淡灰色砂礫(φ 5cmを越える礫)
16. 淡黄灰色砂質土(φ 5cmを越える礫を含む)
17. 暗黄灰色砂質土(やや粘質、φ 5cm大の礫を含む)
18. 淡茶褐色砂質土(φ 5cmを越える礫を含む)
19. 黄灰褐色砂質土
20. 暗茶褐色砂質土(やや粘質)

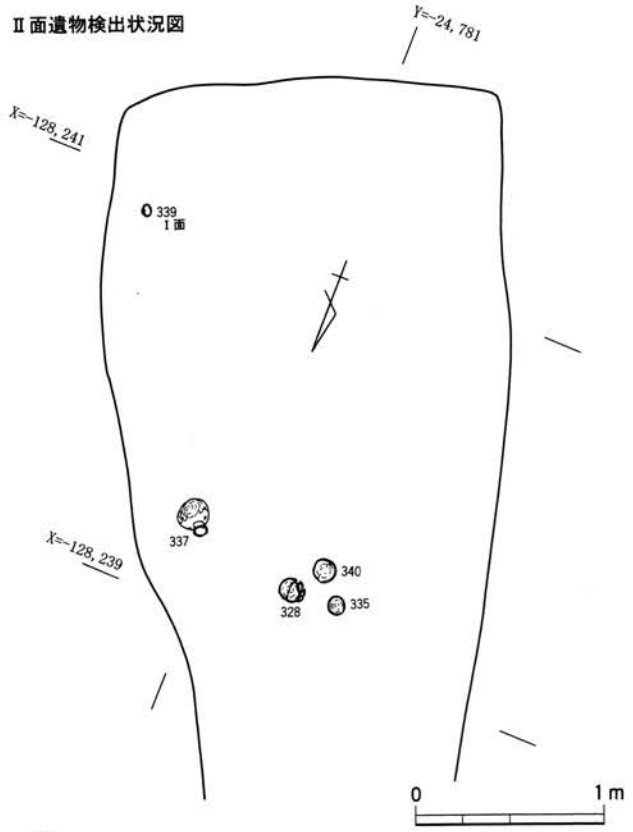


女谷C支群6号横穴実測図(1)

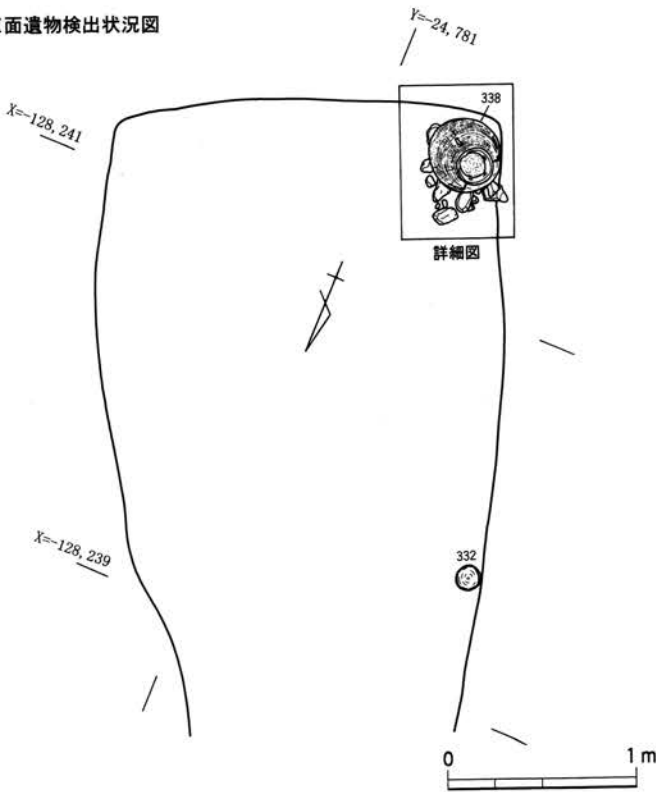
I面遺物検出状況図



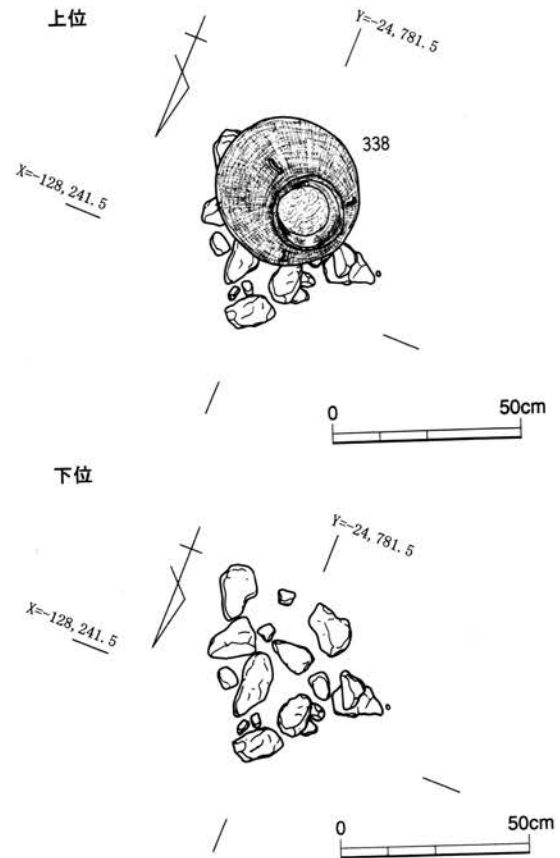
II面遺物検出状況図



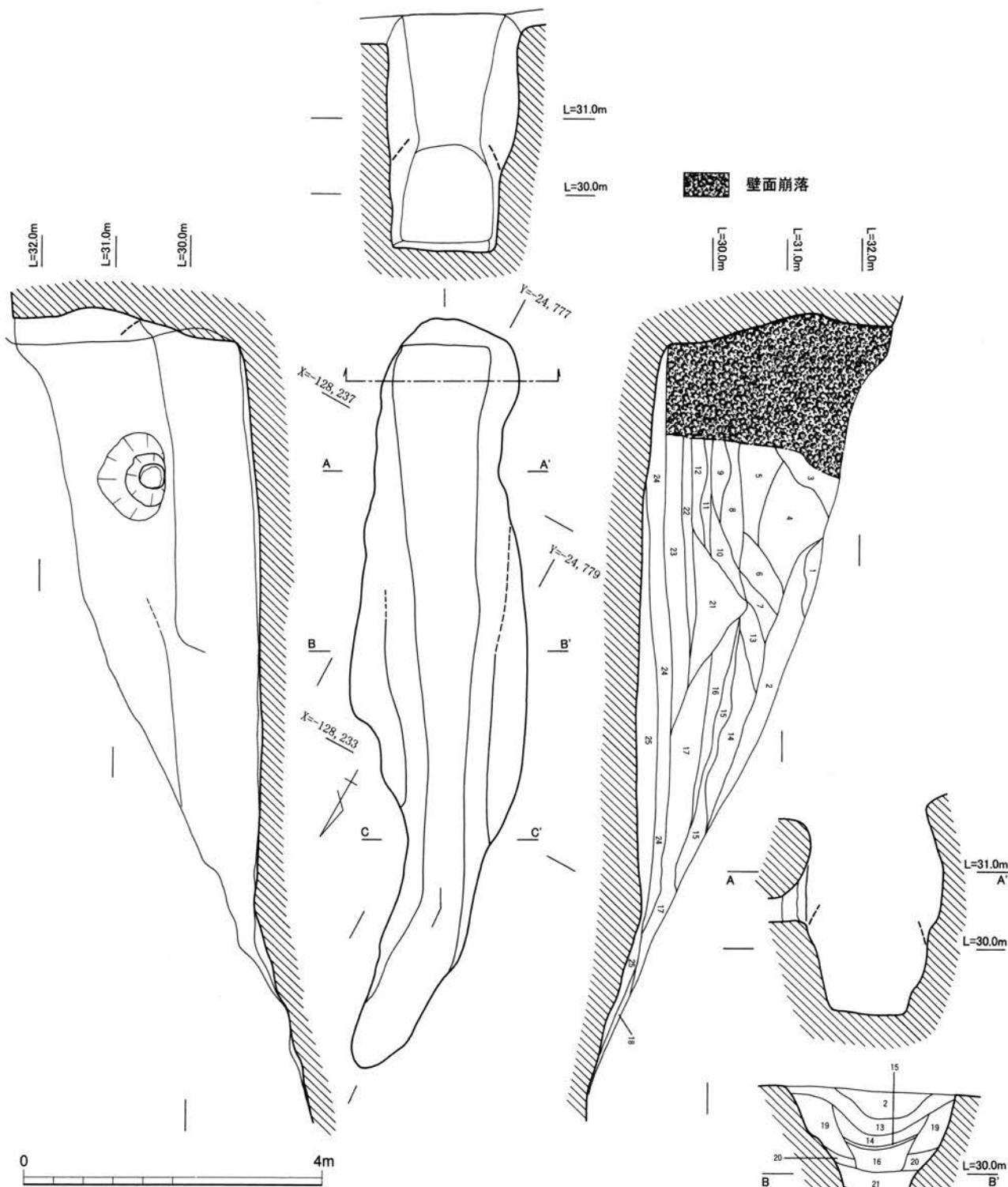
III面遺物検出状況図



III面遺物出土詳細図



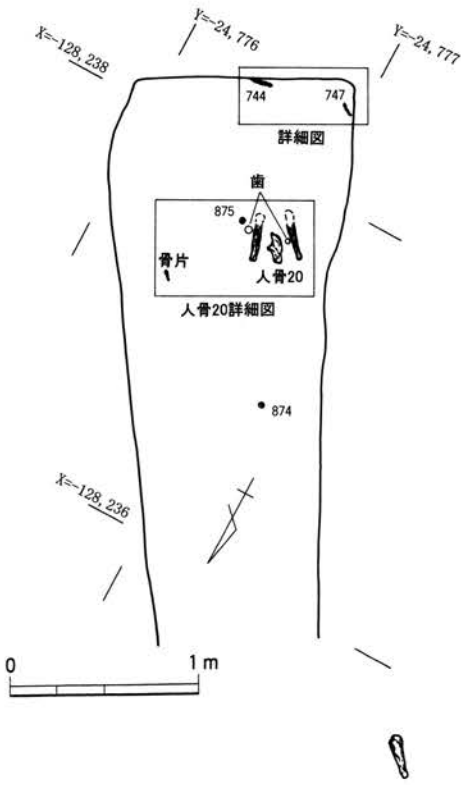
女谷C支群6号横穴実測図(2)



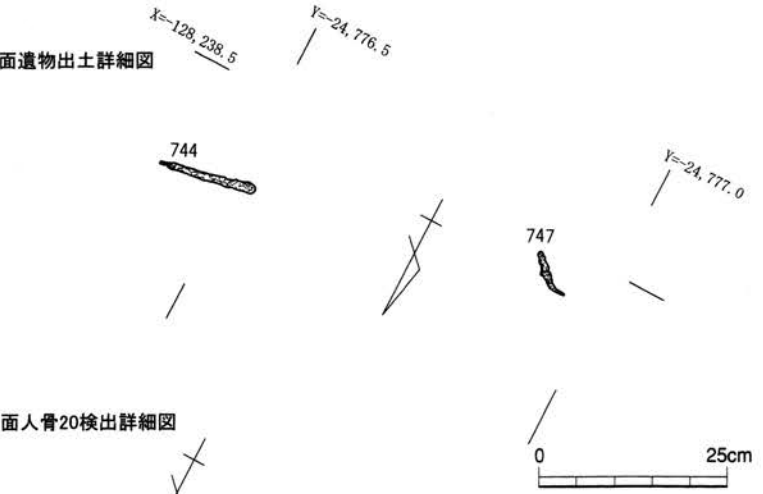
1. 暗茶灰色砂質土(やや粘質) 2. 暗茶褐色砂質土(φ 5 cm大の礫を含む) 3. 淡茶灰色砂質土(やや粘質)
4. 淡黄褐色砂礫(φ 5 cm大の礫を多く含む) 5. 暗茶灰色砂礫(φ 5 cm大の礫を多く含む)
6. 暗黄褐色砂質土(φ 5 cm大の礫を含む) 7. 暗黄灰色砂質土(やや粘質、天井崩落土)
8. 淡黄褐色砂質土 9. 淡灰褐色砂質土(φ 3~5 cm大の礫を含む) 10. 暗茶褐色砂礫(φ 3~5 cm大の礫)
11. 淡茶褐色砂質土(φ 1~3 cm大の礫を少量含む) 12. 淡灰褐色砂質土(細砂混じり)
13. 暗黄褐色砂質土(φ 5 cm大の礫を少量含む) 14. 淡灰色砂礫(φ 5 cm大の礫を含む)
15. 淡茶灰色砂礫(φ 5 cm大の礫を含む) 16. 暗黄灰色砂質土(φ 3 cm大の礫を少量含む)
17. 暗黄灰色砂質土(礫は少ない) 18. 淡茶灰色砂質土(φ 1~3 cm大の礫を含む)
19. 暗茶褐色砂質土(φ 5 cm大の礫を含む) 20. 淡黄灰色砂質土(細砂)
21. 暗茶褐色砂礫(φ 5 cmを越える礫を多く含む) 22. 暗茶灰色砂質土 23. 淡黄灰色砂質土
24. 暗茶灰色砂質土(やや粘性、φ 5 cm大の礫を少し含む) 25. 暗茶褐色砂質土(やや粘性)

女谷C支群7号横穴実測図(1)

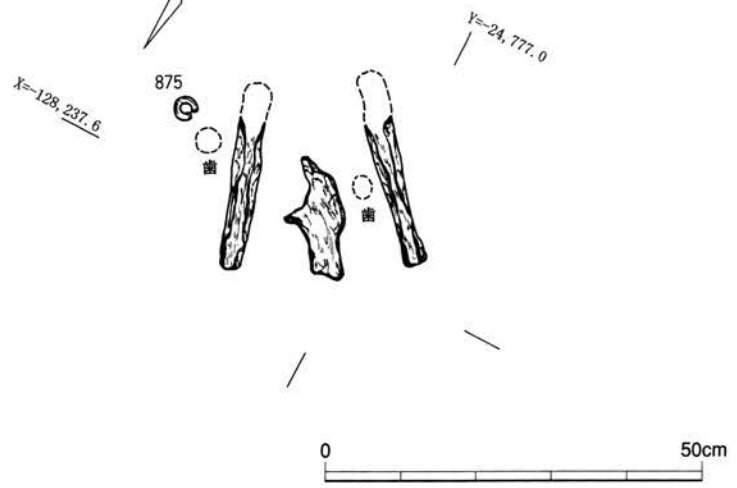
I 面遺物・人骨検出状況図



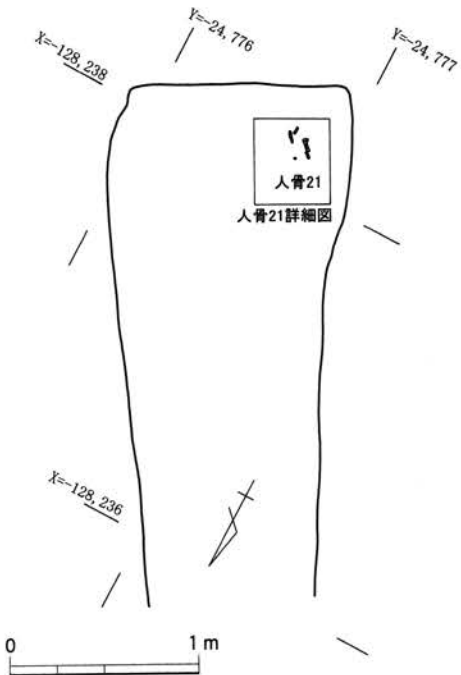
I 面遺物出土詳細図



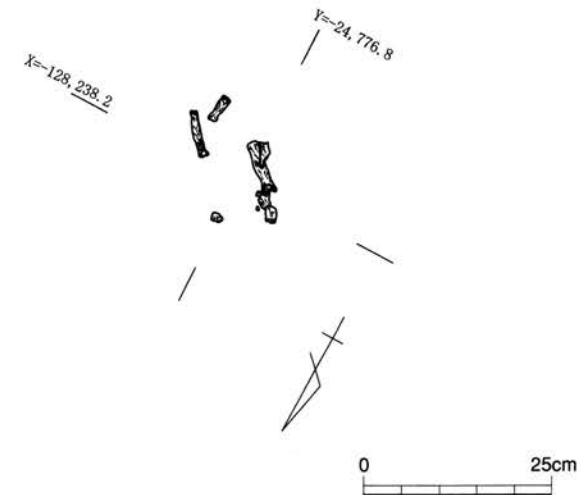
I 面人骨20検出詳細図



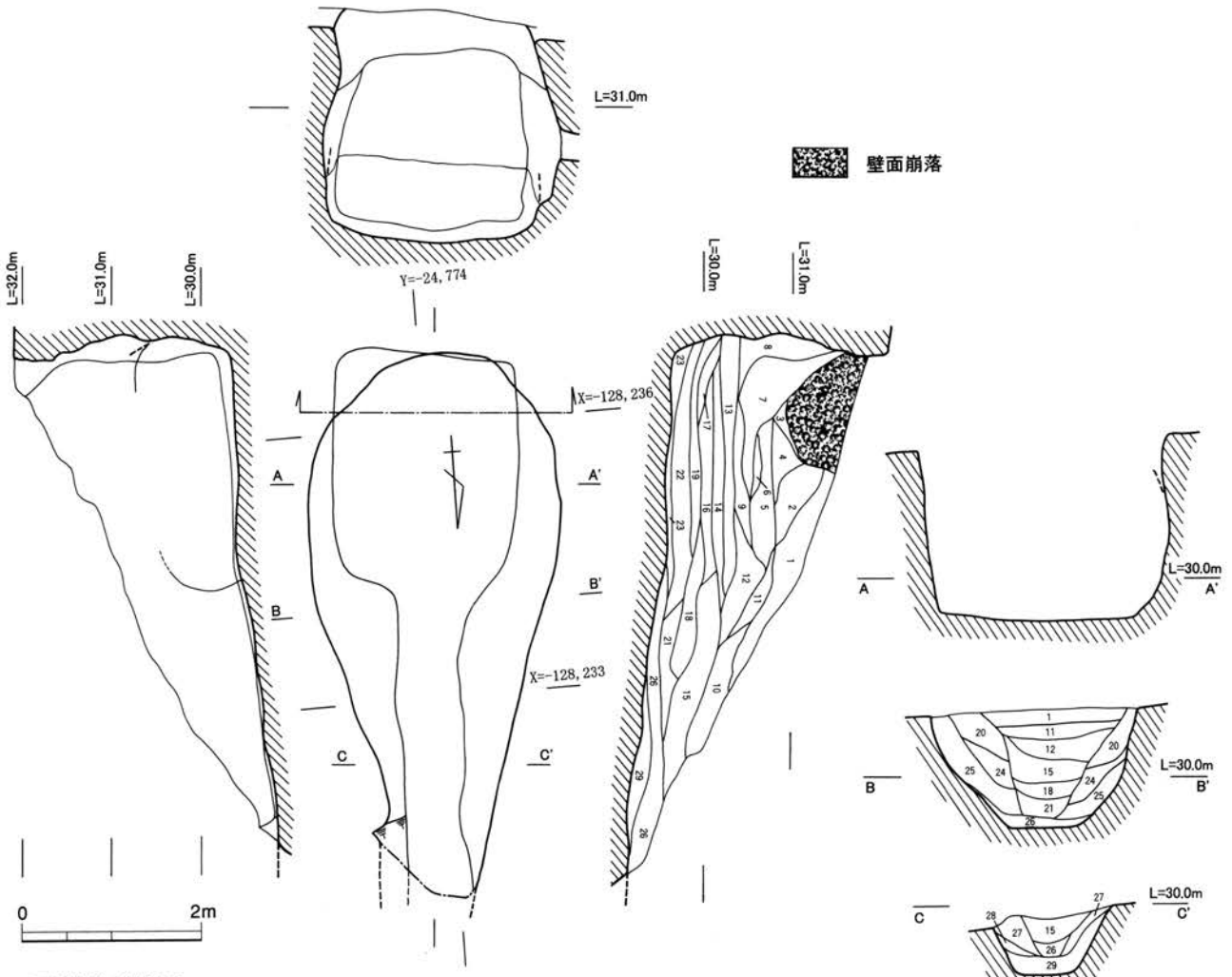
II 面遺物・人骨検出状況図



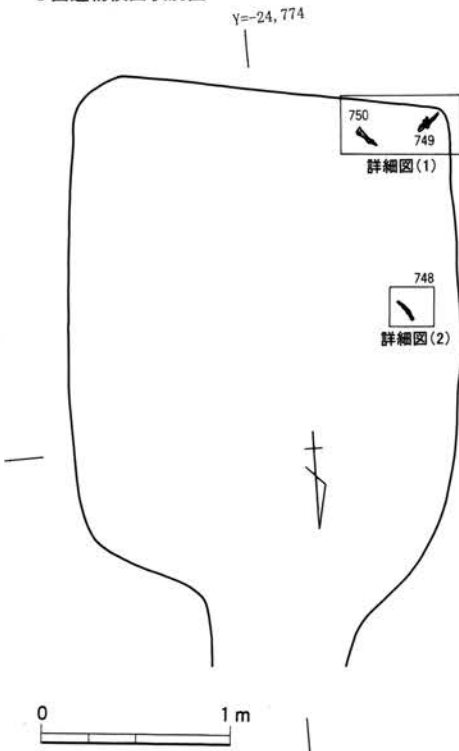
II 面人骨21検出詳細図



女谷C支群7号横穴実測図(2)

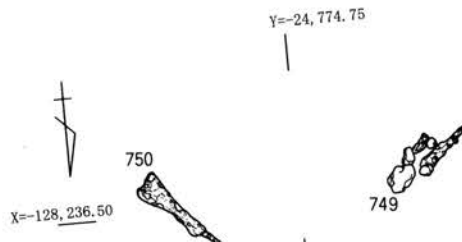


I面遺物検出状況図

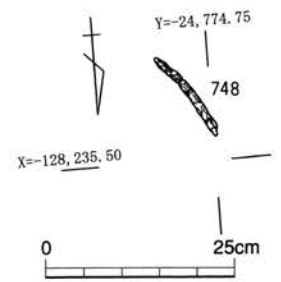


1. 暗茶灰色粘質土(やや砂混じり)
2. 暗茶褐色砂土(φ 3 cm大の礫を含む)
3. 暗赤褐色砂質土(φ 2 cm大の礫と鉄分を含む)
4. 淡黄褐色砂質土(細かい砂)
5. 暗黄褐色砂質土(φ 2 cm大までの礫を含む)
6. 暗茶灰色砂質土(やや黄色砂混じる)
7. 淡黄灰色砂礫(φ 2~5 cm大の礫を含む)
8. 淡灰色砂質土(φ 3 cm大を越える礫を少量含む)
9. 淡黄褐色砂質土(細かい礫φ 1~3 cm大を多く含む)
10. 暗茶灰色砂質土(φ 5 cm大の礫を多く含む)
11. 暗茶褐色砂質土(φ 3 cm大の礫を多く含む)
12. 暗茶灰色粘質土(φ 5 cm大の礫を少量含む、ややこげ茶色)
13. 明茶褐色砂質土
14. 淡茶褐色砂質土(地山ブロック混じり)
15. 暗茶灰色砂礫(φ 5 cm大を越える礫)
16. 暗茶褐色砂質土(φ 3 cm大の礫を少量含む)
17. 暗茶灰色細砂
18. 暗茶灰色砂礫(φ 1~5 cm大の礫)
19. 暗茶灰色砂質土(地山ブロック、少量の礫、細砂混じり)
20. 淡茶灰色砂質土(細砂混じり)
21. 暗茶灰色砂礫(粗砂混じり、φ 1~5 cm大の礫)
22. 暗赤褐色砂質土(φ 1~3 cm大の礫を少量含む)
23. 暗灰色砂質土
24. 淡黄褐色砂質土(φ 3 cm大の礫を少量含む)
25. 暗茶褐色砂質土(やや粘質)
26. 淡茶灰色砂礫(φ 5 cm大を越える礫)
27. 淡茶褐色砂礫土
28. 淡茶褐色砂質土(やや粘質、礫が微量混じる)
29. 暗黄灰色砂質土(φ 5 cm大の礫を少量含む)

I面遺物出土詳細図(1)

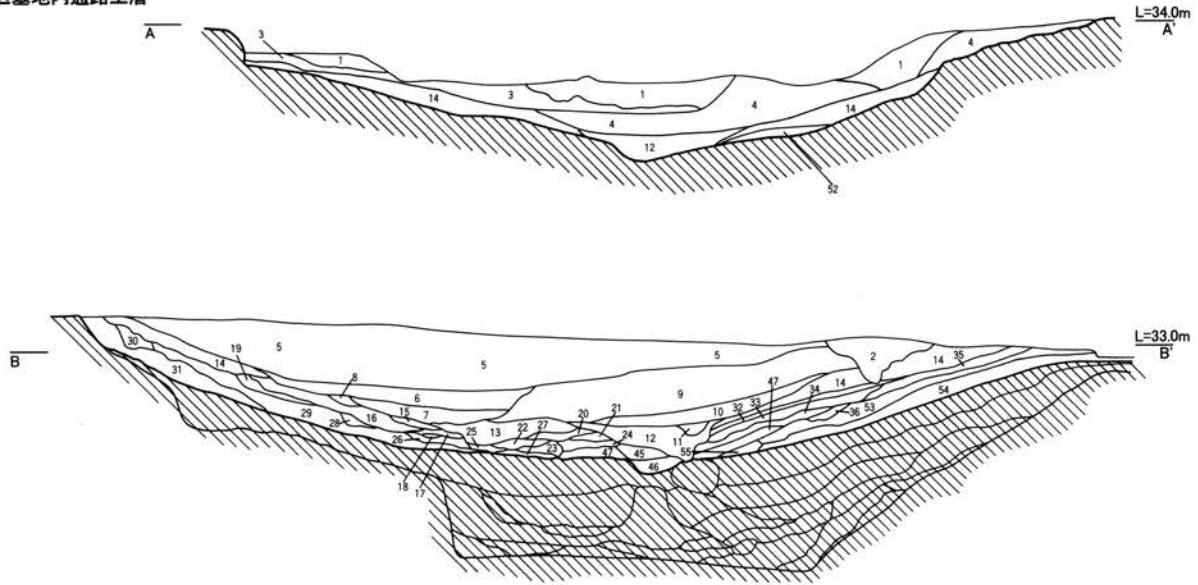


I面遺物出土詳細図(2)


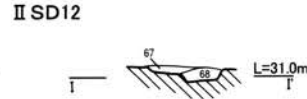
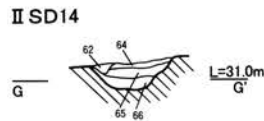
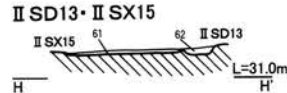
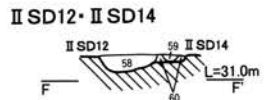
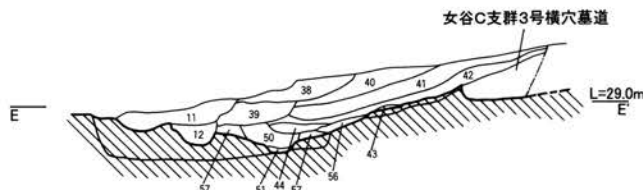
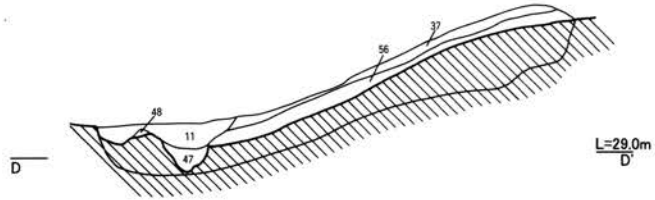
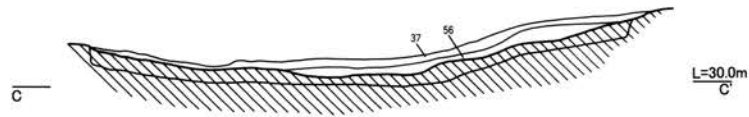


女谷C支群8号横穴実測図

女谷地区墓地内通路土層



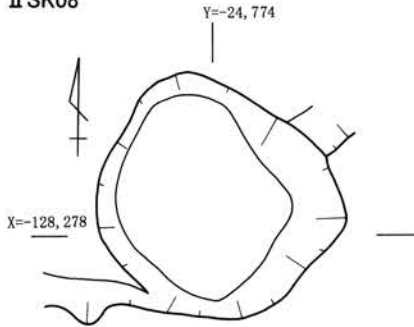
- 1. 暗灰色斑混褐色土
- 2. 淡茶褐色土
- 3. 淡明褐色砂質土
- 4. 明褐色砂質土
- 5. 暗黄褐色砂質土
- 6. 暗黄茶色砂礫土
- 7. 明黄褐色土
- 8. 明暗褐色砂混土
- 9. 淡黄灰色砂質土
- 10. 淡黄褐色砂質土
- 11. 淡黄褐色粘質土
- 12. 淡黄灰色粘質土
- 13. 淡暗黄灰色粘質土
- 14. 淡暗褐色砂質土
- 15. 明黄褐色砂礫土
- 16. 暗茶灰色砂礫混土(φ 1~2 cmの礫)
- 17. 淡暗茶灰色土
- 18. 暗茶褐色土
- 19. 淡茶褐色土(φ 1 cmの礫含む・やや黄色)
- 20. 黄褐色砂混土
- 21. 黄茶色土(白砂多く混じる)
- 22. 黄褐色礫混土(φ 2~5 cm混)
- 23. 黄褐色礫混土(φ 2~5 cm礫多混)
- 24. 黄茶色土(白色砂混じり)
- 25. 黄褐色粘質土(砂を含む)
- 26. 黄褐色砂礫混土
- 27. 暗黄灰色砂混土
- 28. 淡茶褐色土(φ 1 cmの礫含む)
- 29. 淡茶褐色土(φ 1 cmの礫含む)
- 30. 淡茶褐色土
- 31. 黄褐色土
- 32. 淡茶褐色砂質土
- 33. 淡暗灰色砂礫混土
- 34. 淡茶褐色砂礫混土
- 35. 淡暗灰色土
- 36. 淡黄灰色砂混土
- 37. 暗茶褐色粘質土
- 38. 淡黄茶色砂質土
- 39. 淡明茶褐色土
- 40. 淡茶黄色土
- 41. 淡茶褐色土
- 42. 暗茶褐色粘質土(砂礫混じり)
- 43. 暗黄褐色砂質土
- 44. 茶褐色礫混土
- 45. 黄茶色土
- 46. 茶黄色砂質土(固い・礫混じり)
- 47. 茶黄色砂礫混土
- 48. 暗茶褐色砂礫(固い)
- 49. 暗灰色礫混土
- 50. 暗茶褐色土(φ 5 cmの礫混)
- 51. 暗茶褐色土(礫混じり)
- 52. 黄色斑混暗褐色砂礫土
- 53. 淡黄灰色土
- 54. 淡明褐色土
- 55. 明褐色土
- 56. 暗茶褐色粘質土(砂礫少)
- 57. 茶褐色砂質土
- 58. 暗茶褐色砂礫(固い)
- 59. 黄灰色粘質土
- 60. 暗黄褐色細砂礫(固い)
- 61. 黄褐色粘質土
- 62. 暗赤灰色粘質土(礫混じり)
- 63. 暗赤褐色砂質土
- 64. 暗黄褐色砂質土
- 65. 暗赤褐色砂礫
- 66. 暗黄赤色砂礫
- 67. 暗黄茶色粘質土
- 68. 暗黄灰色砂礫



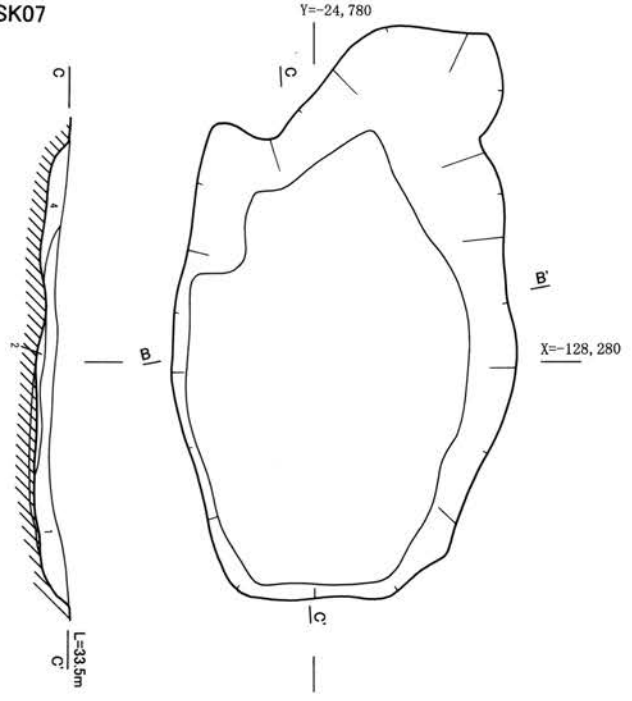
土層位置は図版第5・6参照

女谷B・C支群墓地内通路土層図

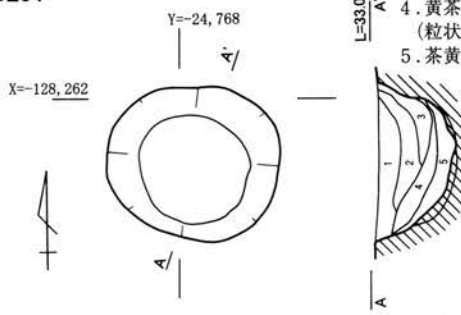
II SK08



II SK07

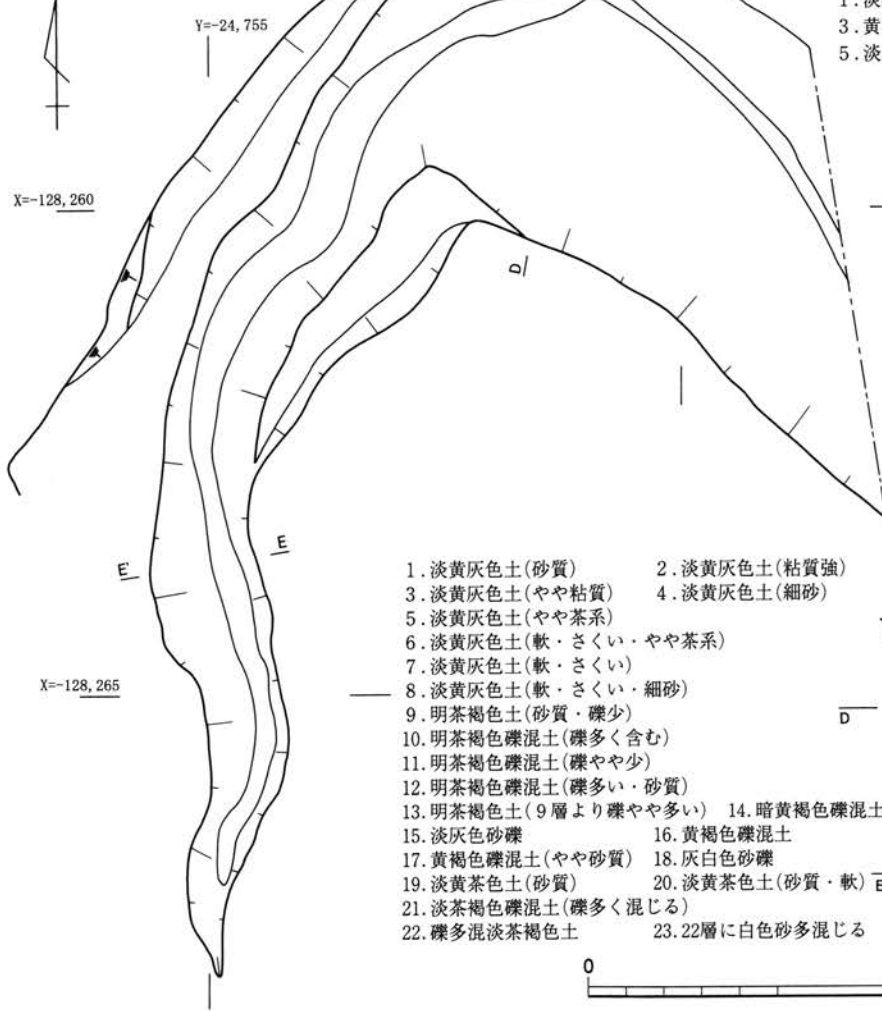


II SE04




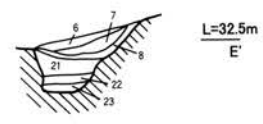
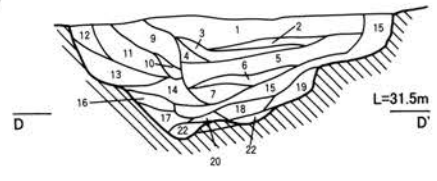
1. 灰白色混茶黄色土(軟)
2. 1層よりやや固い
3. 茶黄色土
4. 黄茶色混灰白色シルト(粒状にばらける)
5. 茶黄色細砂

II SX03

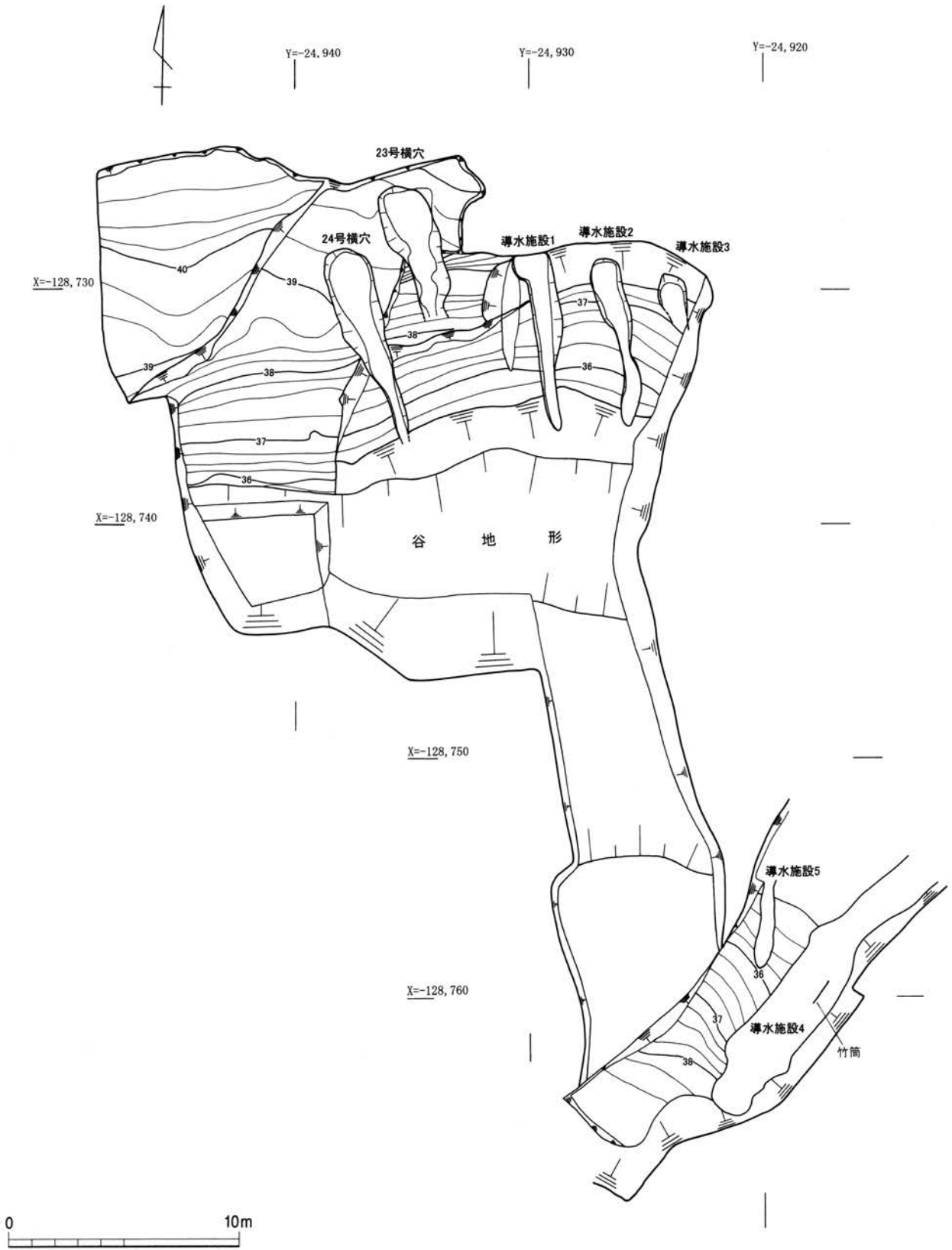


1. 淡茶灰色土
2. 茶褐色土(炭混じり)
3. 黄茶色土(炭混じり)
4. 明茶褐色土(炭混じり)
5. 淡赤褐色土(φ 3 ~ 8 cmの円礫)

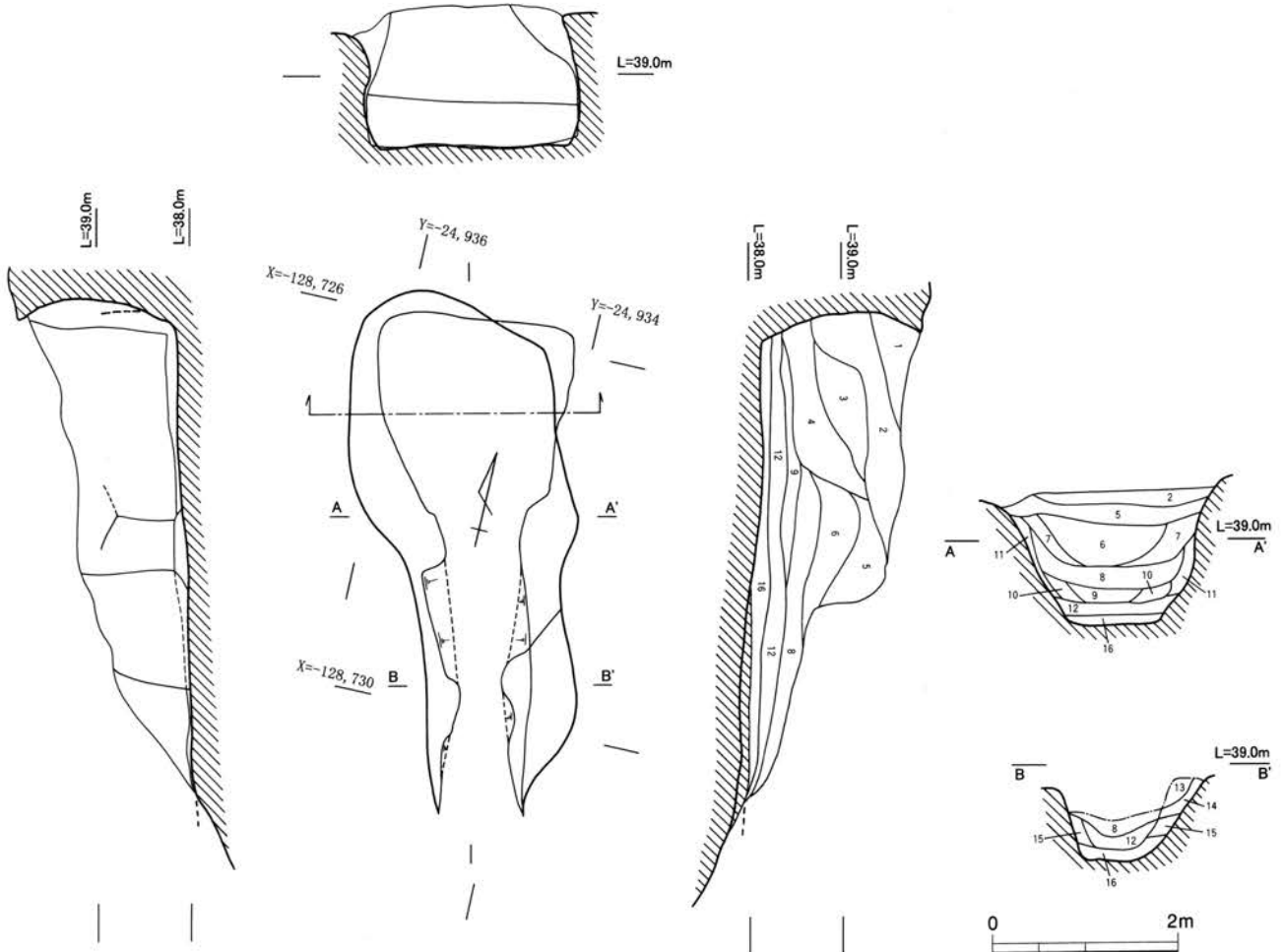
1. 淡黄灰色土(砂質)
2. 淡黄灰色土(粘質強)
3. 淡黄灰色土(やや粘質)
4. 淡黄灰色土(細砂)
5. 淡黄灰色土(やや茶系)
6. 淡黄灰色土(軟・さくい・やや茶系)
7. 淡黄灰色土(軟・さくい)
8. 淡黄灰色土(軟・さくい・細砂)
9. 明茶褐色土(砂質・礫少)
10. 明茶褐色礫混土(礫多く含む)
11. 明茶褐色礫混土(礫やや少)
12. 明茶褐色礫混土(礫多い・砂質)
13. 明茶褐色土(9層より礫やや多い)
14. 暗黄褐色礫混土
15. 淡灰色砂礫
16. 黄褐色礫混土
17. 黄褐色礫混土(やや砂質)
18. 灰白色砂礫
19. 淡黄茶色土(砂質)
20. 淡黄茶色土(砂質・軟)
21. 淡茶褐色礫混土(礫多く混じる)
22. 礫多混淡茶褐色土
23. 22層に白色砂多混じる



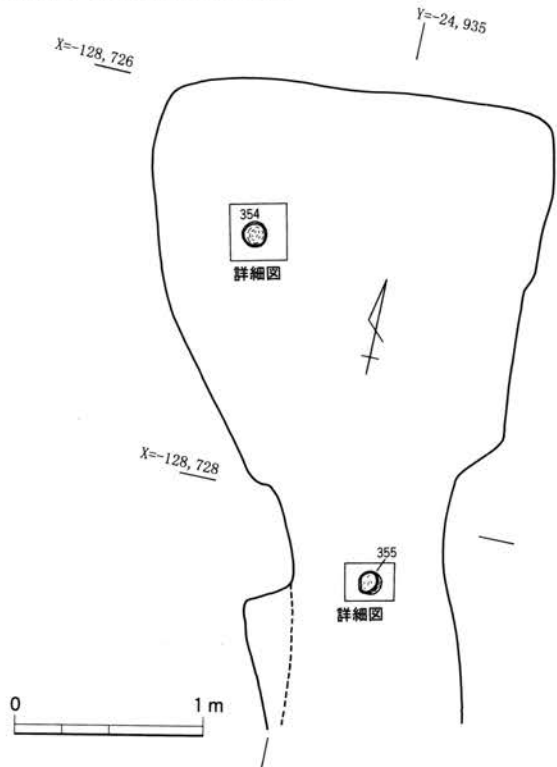
女谷B支群そのほかの検出遺構実測図



荒坂A支群横穴配置図

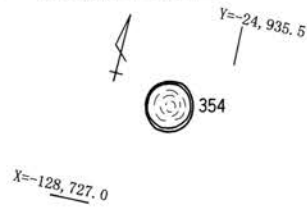


I面遺物・墓道内遺物検出状況図

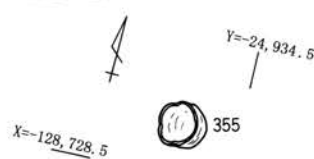


1. 暗灰褐色粘質土(腐植土混じり)
2. 暗灰褐色粘質土
3. 淡灰褐色粘質土
4. 淡黄灰色粘質土
5. 暗灰褐色砂質土(φ 1~3cm大の礫を少量含む)
6. 暗茶灰色砂質土(φ 1~3cm大の礫を少量含む)
7. 淡黄灰色砂質土
8. 淡黄褐色砂質土(φ 1~3cm大の礫を含む)
9. 暗茶灰色砂質土(φ 5cm大の礫を含む)
10. 暗茶褐色砂礫
11. 暗灰褐色砂礫
12. 暗灰色砂礫(粗砂混じり)
13. 淡灰色砂質土
14. 淡黄灰色砂質土
15. 暗灰褐色砂質土(粗砂混じり)
16. 暗灰色砂質土(φ 3~5cm大の礫混じる)

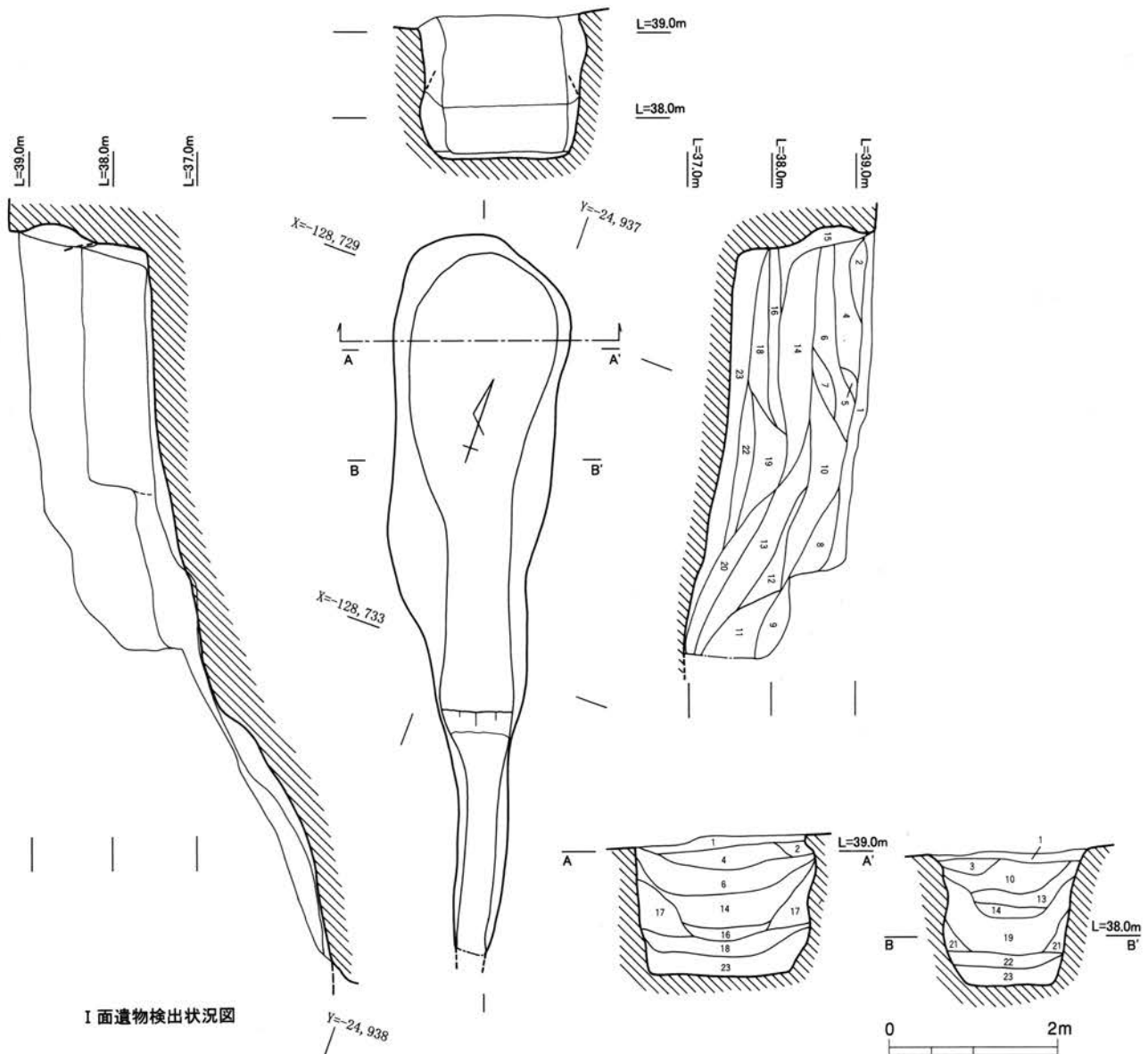
I面遺物出土詳細図



墓道内遺物出土詳細図

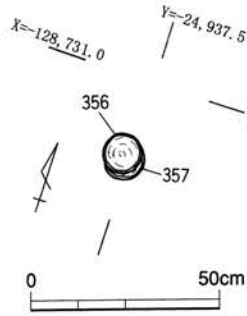
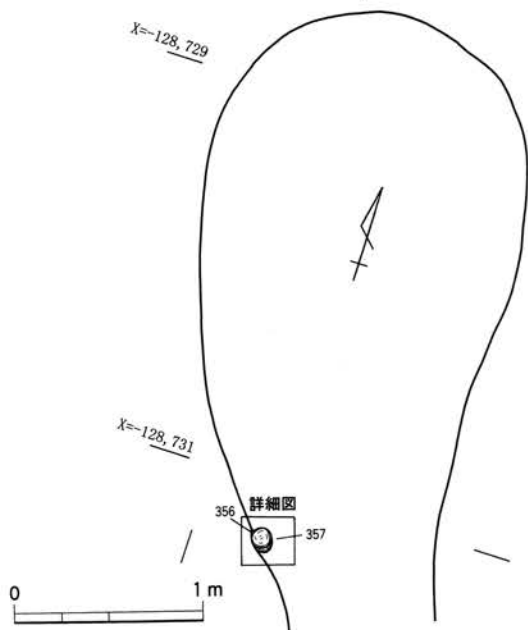


荒坂A支群23号横穴実測図



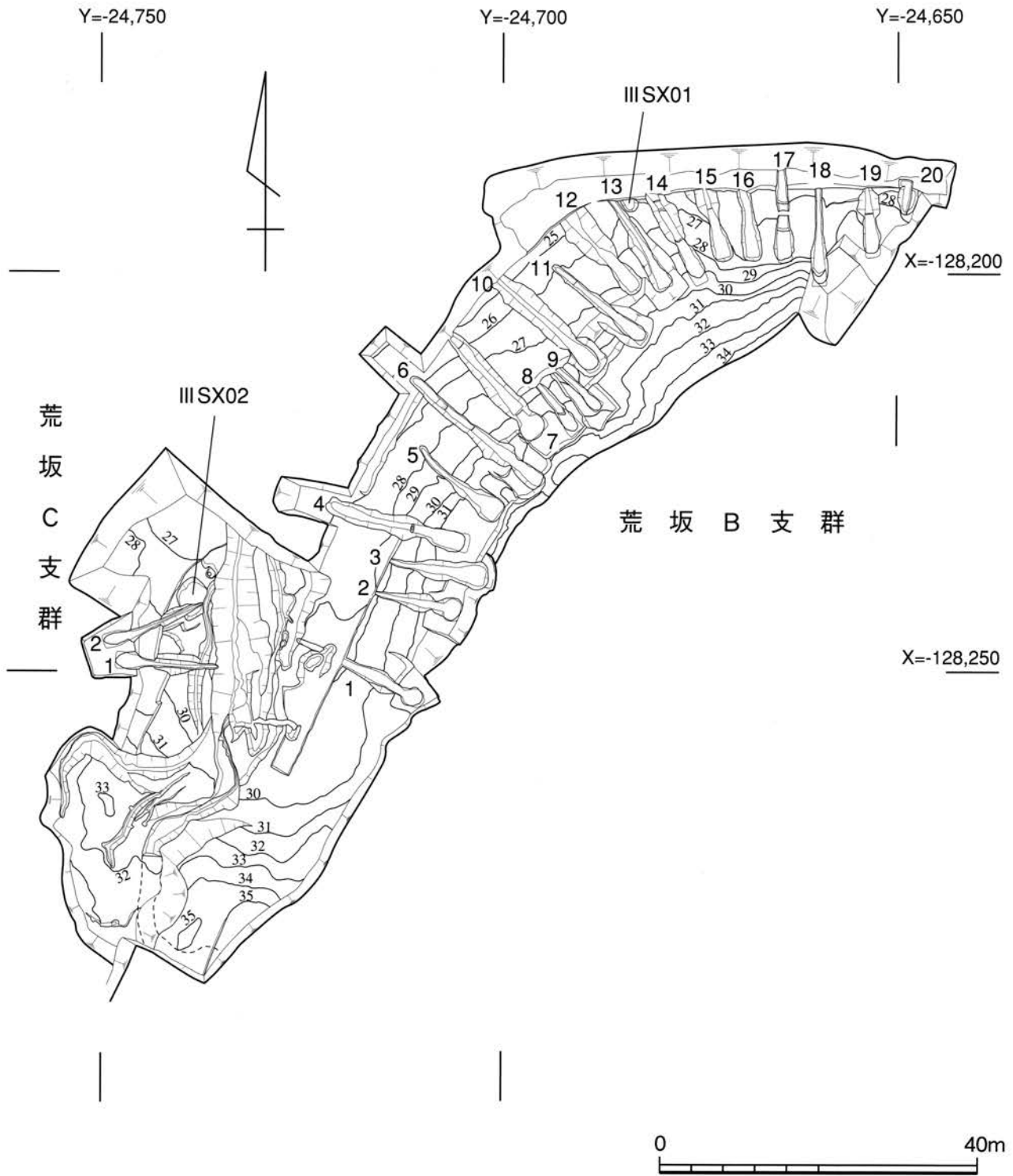
I面遺物検出状況図

I面遺物出土詳細図

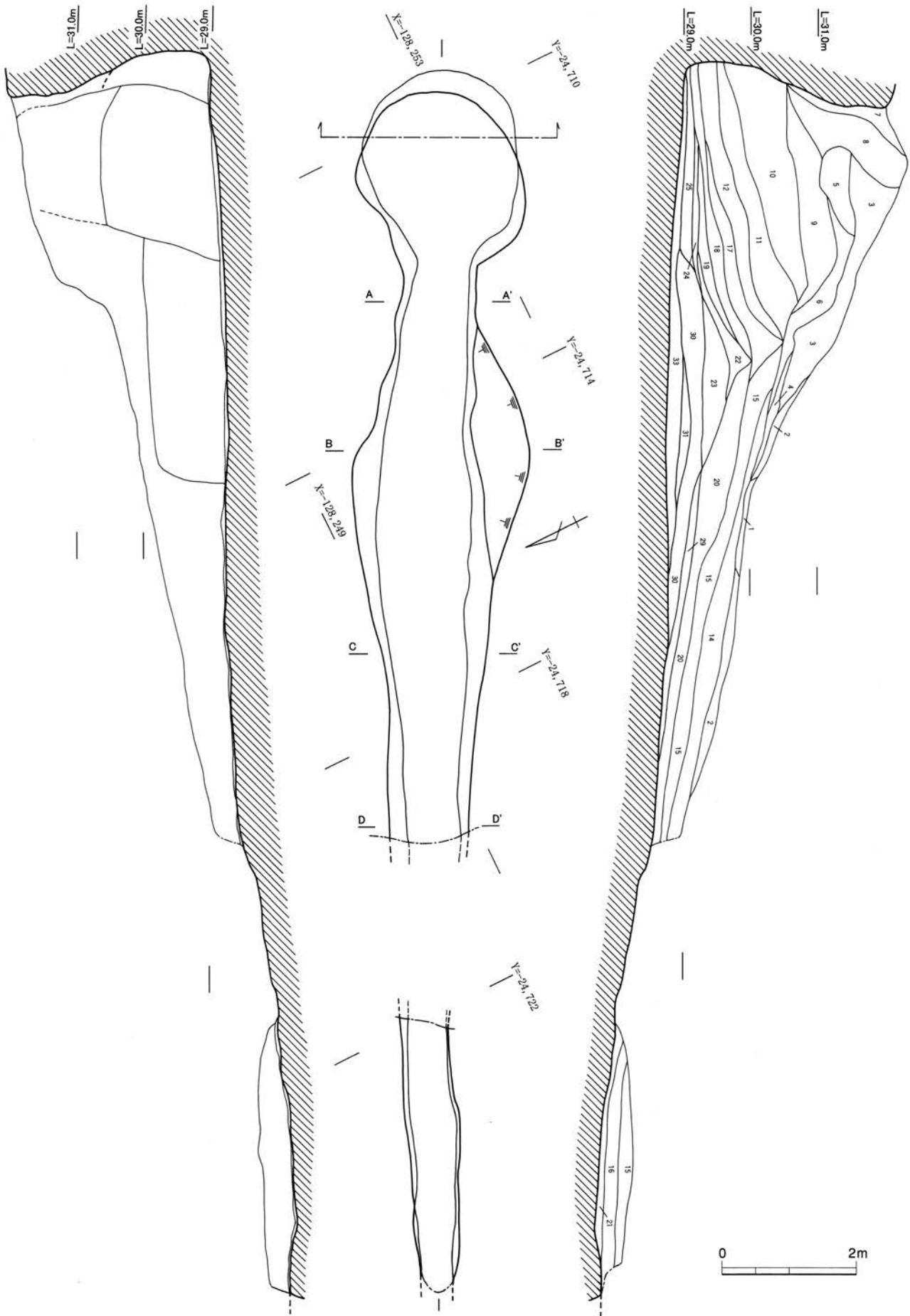


1. 淡灰褐色粘質土
2. 淡褐色砂質土(φ 1~3cm大の礫含む)
3. 淡茶褐色砂質土 4. 淡茶灰色砂質土
5. 黄灰色粘質土 6. 淡茶褐色砂質土
7. 淡黄灰色砂質土(φ 1~3cm大の礫含む)
8. 淡灰色砂礫(φ 1~3cm大の細礫)
9. 淡灰色砂礫(1~5cm大の礫含む)
10. 暗灰色砂質土
11. 淡黄灰色砂礫(φ 1~5cm大の礫含む)
12. 暗灰色砂質土
13. 淡褐色砂質土(φ 1~5cm大の礫含む)
14. 淡灰褐色砂礫(φ 5cm大の礫混)
15. 淡灰褐色砂質土(φ 1~3cm大の礫多く含む)
16. 淡赤褐色砂質土
17. 淡黄褐色砂質土(φ 1~3cm大の礫多く含む)
18. 淡赤褐色砂質土(φ 1~3cm大の礫多く含む)
19. 暗灰褐色砂礫(φ 1~3cm大の礫多く含む)
20. 黒灰色砂質土(φ 1~3cm大の礫少量含む)
21. 暗褐色砂質土
22. 暗黄褐色砂質土(φ 1~3cm大の礫少量含む)
23. 暗黄灰色砂質土(φ 1~3cm大の礫少量含む)

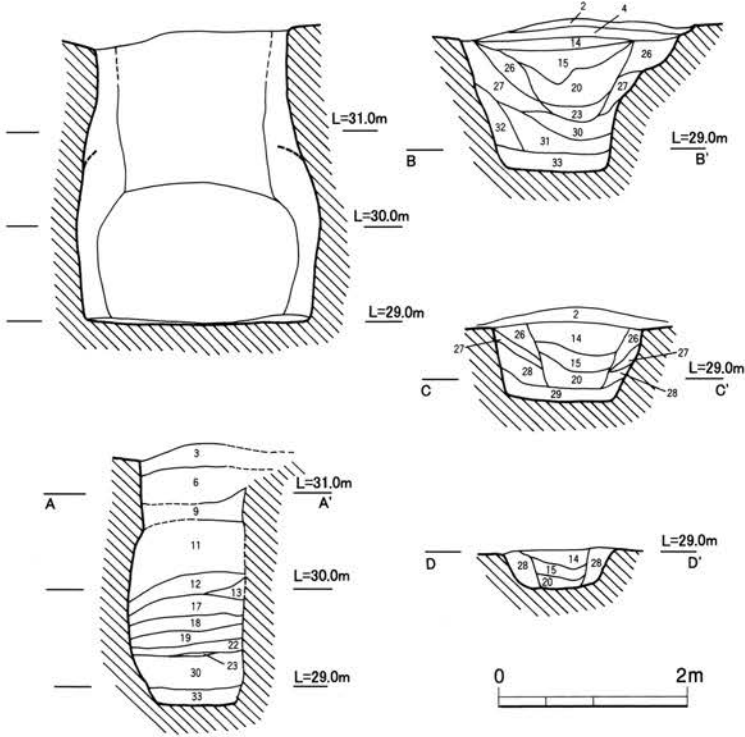
荒坂A支群24号横穴実測図



荒坂B・C支群横穴実測図

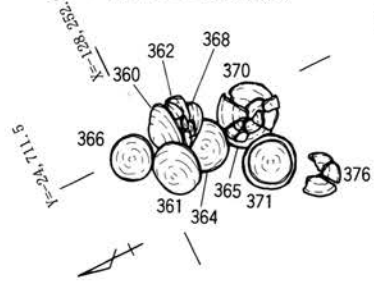


荒坂B支群1号横穴实测图(1)

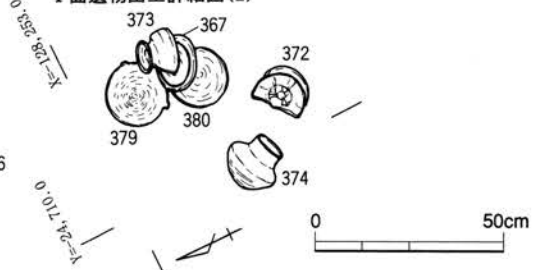


1. 暗茶褐色土
2. 淡明茶褐色土
3. 明茶褐色土
4. 淡茶褐色土
5. 濁茶褐色土
6. 茶褐色土
7. 淡灰色砂礫 (φ 1~5cm大の礫が多く混じる)
8. 暗灰色砂礫 (φ 1~5cm大の礫を含む)
9. 暗灰褐色砂礫
10. 淡灰色砂礫 (φ 1~5cm大の礫を含む)
11. 茶褐色砂礫 (φ 1~5cm大程度の礫)
12. 淡褐色砂質土 (灰色粘土ブロックが少量混じる)
13. 淡灰色粘土
14. 淡茶褐色砂礫 (φ 1~3cm大の礫)
15. 暗茶灰色砂礫 (φ 1~5cm大の礫)
16. 淡茶黄色土 (固い)
17. 淡茶褐色粘質土
18. 明茶褐色砂質土
19. 淡茶灰色粘質土 (φ 1~3cm大の礫少量含む)
20. 暗茶褐色砂礫 (φ 1~5cm大の礫)
21. 暗黄褐色砂
22. 明茶褐色粘質土
23. 淡黄灰色砂礫 (φ 1~5cm大程度の礫)
24. 淡灰色粘質土 (粘土ブロック混じる)
25. 淡茶褐色粘質土
26. 暗茶褐色粘質土 (φ 1~3cm大の礫)
27. 淡茶褐色粘質土 (φ 1~3cm大の礫)
28. 明茶褐色粘質土
29. 淡茶褐色砂質土 (φ 1~3cm大の礫多い)
30. 淡茶灰色砂質土 (φ 1~3cm大の礫多い)
31. 淡黄褐色砂礫 (φ 1~3cm大の礫多い)
32. 淡黄灰色砂礫 (φ 3cm大の礫多い)
33. 淡茶灰色粘質土 (φ 1~3cm大の礫少量含む)

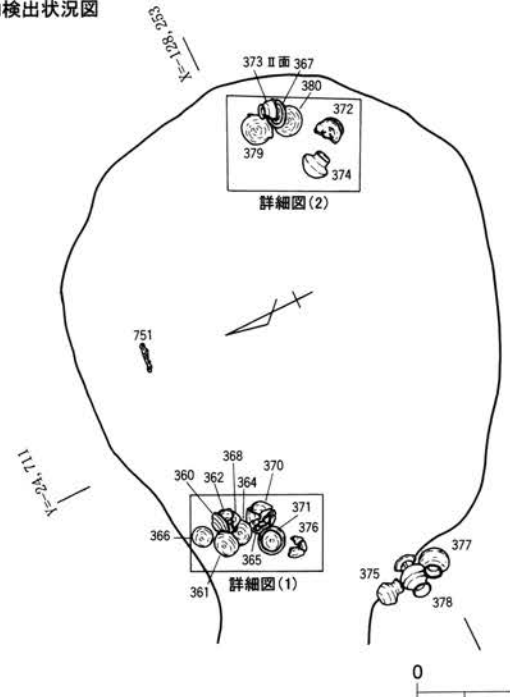
I 面遺物出土詳細図 (1)



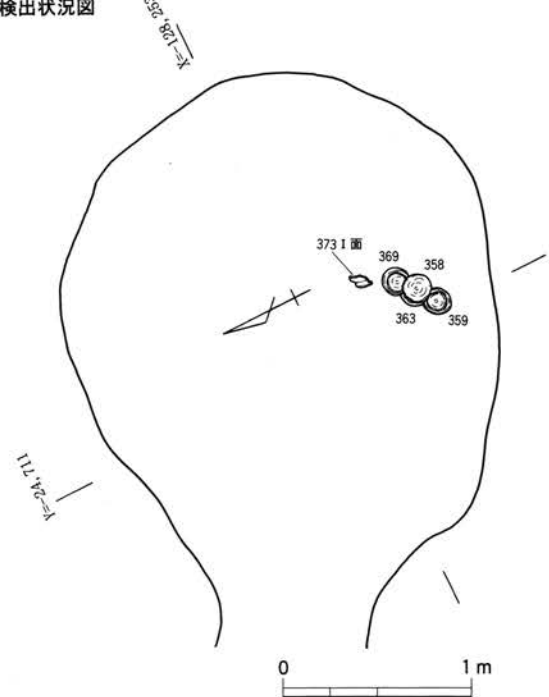
I 面遺物出土詳細図 (2)



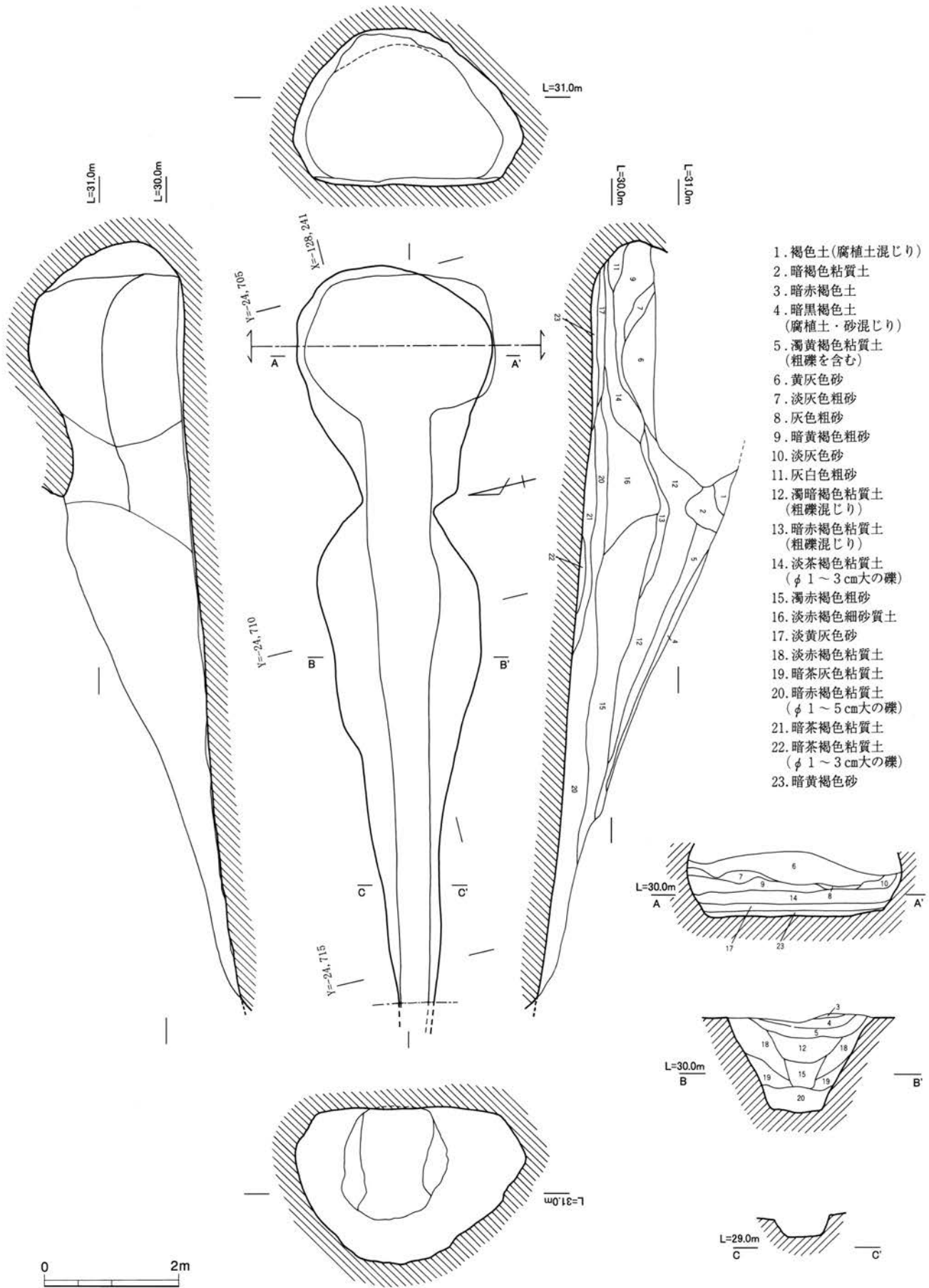
I 面遺物検出状況図



II 面遺物検出状況図



荒坂B支群1号横穴実測図(2)

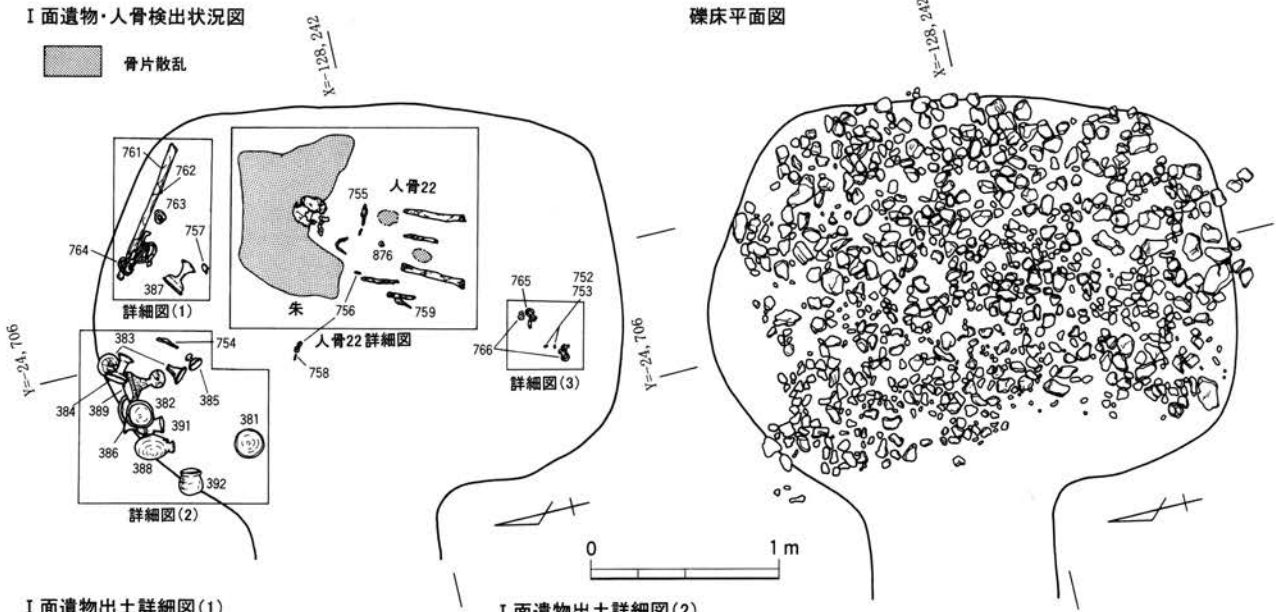


1. 褐色土(腐植土混じり)
2. 暗褐色粘質土
3. 暗赤褐色土
4. 暗黒褐色土(腐植土・砂混じり)
5. 濁黄褐色粘質土(粗礫を含む)
6. 黄灰色砂
7. 淡灰色粗砂
8. 灰色粗砂
9. 暗黄褐色粗砂
10. 淡灰色砂
11. 灰白色粗砂
12. 濁暗褐色粘質土(粗礫混じり)
13. 暗赤褐色粘質土(粗礫混じり)
14. 淡茶褐色粘質土(φ 1 ~ 3 cm大の礫)
15. 濁赤褐色粗砂
16. 淡赤褐色細砂質土
17. 淡黄灰色砂
18. 淡赤褐色粘質土
19. 暗茶灰色粘質土
20. 暗赤褐色粘質土(φ 1 ~ 5 cm大の礫)
21. 暗茶褐色粘質土
22. 暗茶褐色粘質土(φ 1 ~ 3 cm大の礫)
23. 暗黄褐色砂

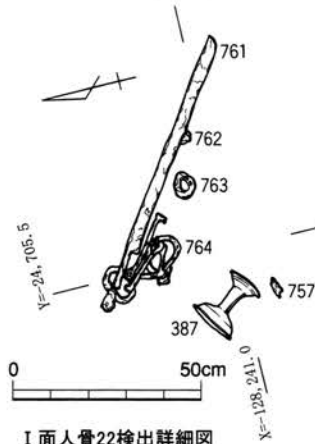
荒坂B支群2号横穴実測図(1)

I面遺物・人骨検出状況図

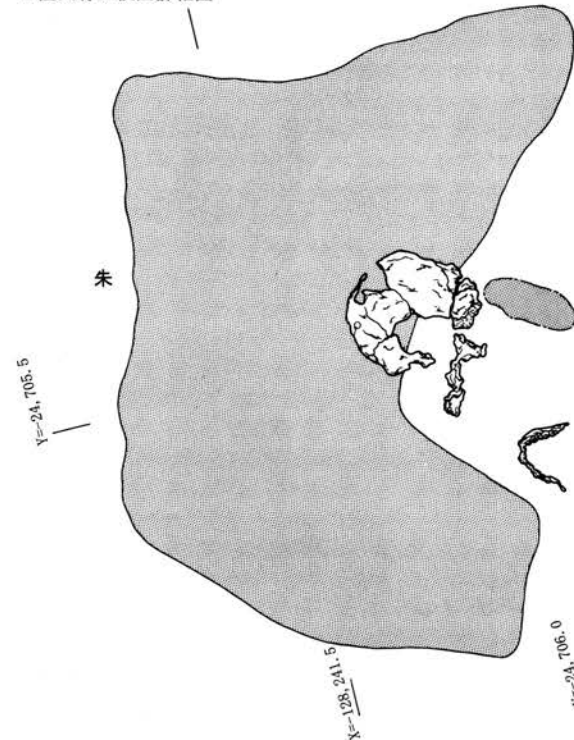
■ 骨片散乱



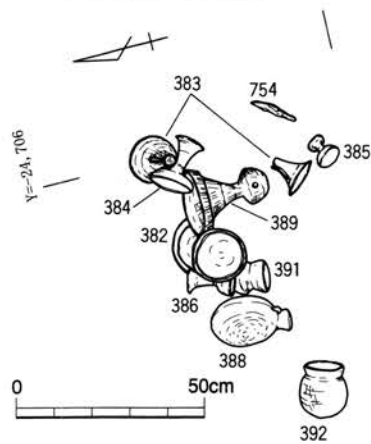
I面遺物出土詳細図(1)



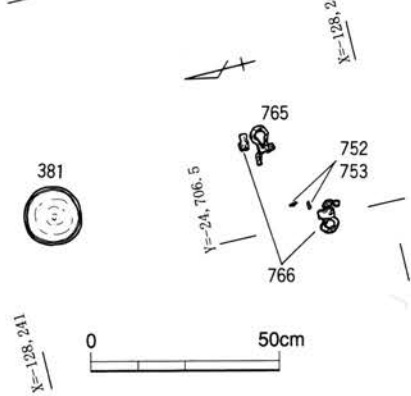
I面人骨22検出詳細図



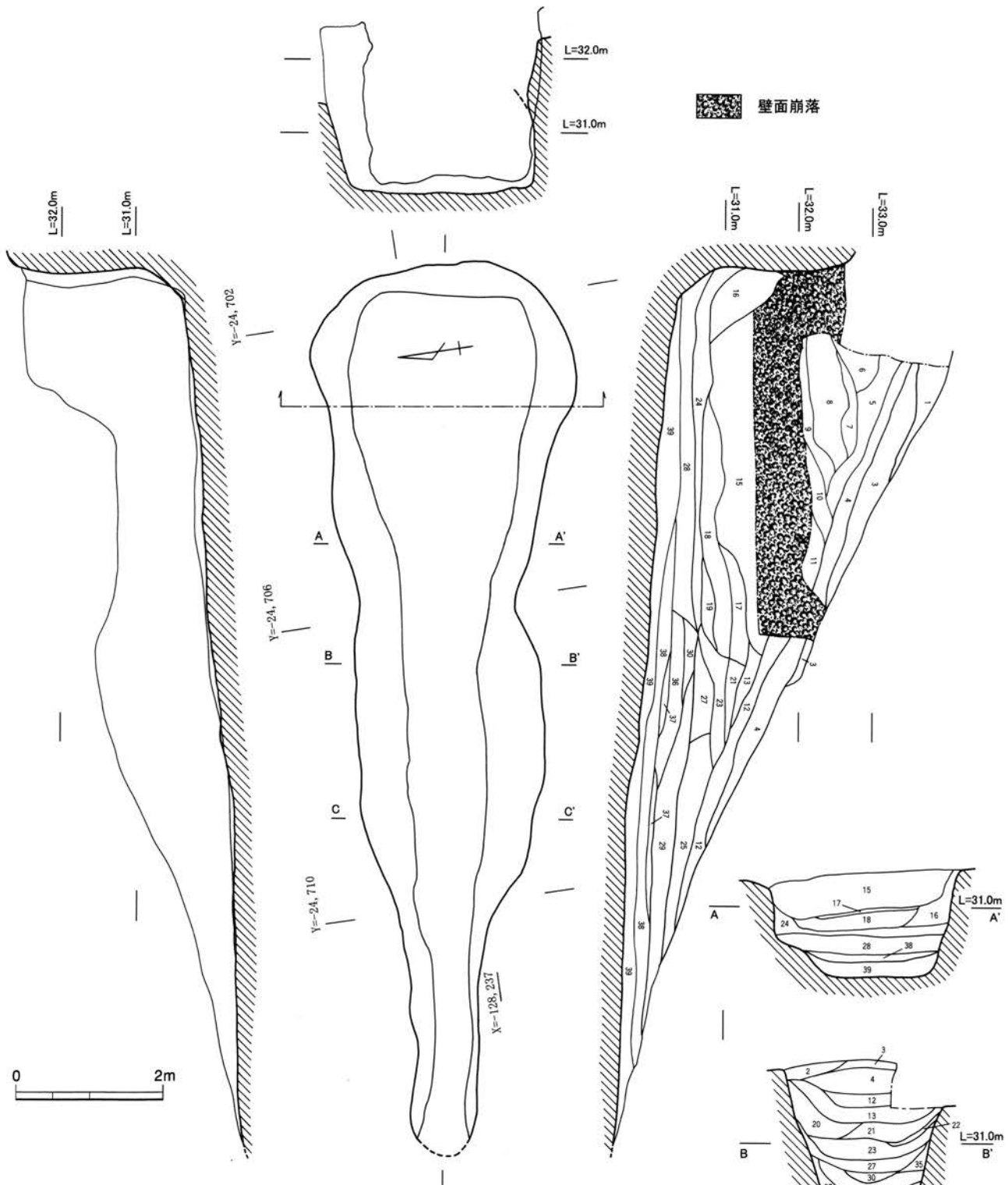
I面遺物出土詳細図(2)



I面遺物出土詳細図(3)



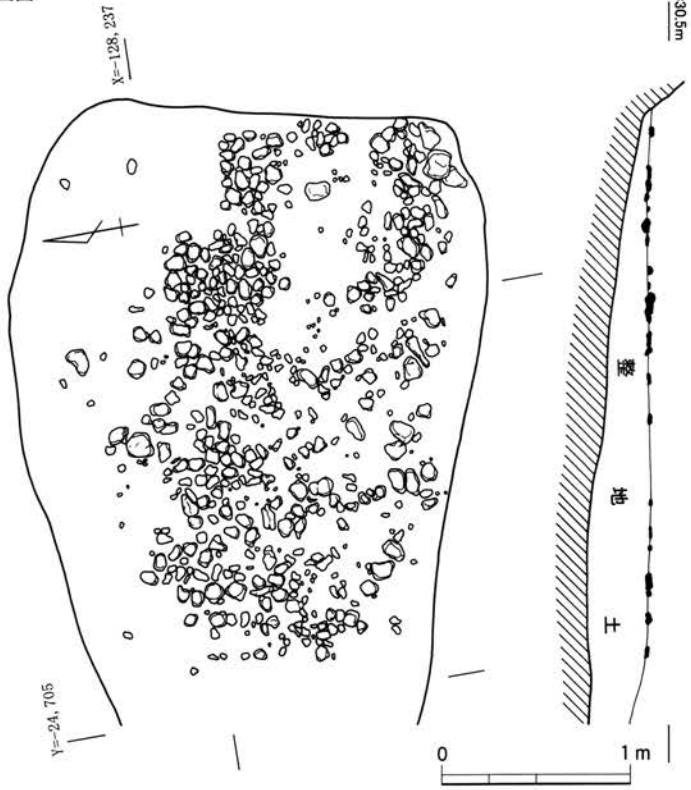
荒坂B支群2号横穴実測図(2)



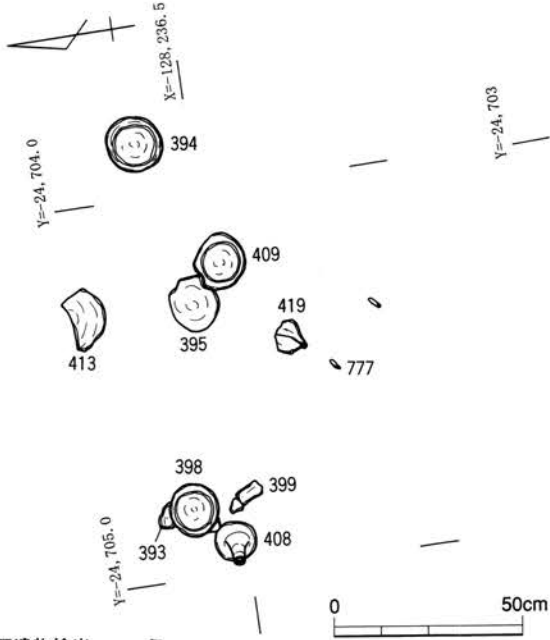
- 1. 淡褐色粗礫混土 2. 暗褐色土(φ 3~5cm大の粗礫混じる) 3. 淡赤褐色砂礫 4. 淡黒褐色粗礫混土
- 5. 淡赤褐色砂質土 6. 暗赤褐色砂(鉄分沈着) 7. 淡褐色砂 8. 淡黄褐色砂礫 9. 暗赤褐色粗砂礫
- 10. 暗黄褐色砂礫(φ 1cm大の細礫) 11. 暗褐色砂質土 12. 淡黄茶色土 13. 明茶黄色土(φ 1cm大の細礫含む)
- 14. 明茶黄色礫混土(φ 3~5cm大の粗礫混じる) 15. 黄褐色土(φ 3~5cm大の明褐色礫含む) 16. 淡灰白色砂
- 17. 明黄褐色砂(固い) 18. 黄褐色砂(固い) 19. 淡黄褐色砂 20. 淡茶黄色砂質土 21. 明茶黄色土
- 22. 淡黄褐色砂 23. 淡茶褐色礫混土(φ 3~5cm大程度の礫) 24. 淡茶黄色砂 25. 暗黄褐色砂礫
- 26. 暗黄褐色砂礫(25層より礫少ない) 27. 茶褐色砂礫混土(φ 3cm大の礫) 28. 淡黄灰色砂 29. 明茶褐色土
- 30. 明橙褐色土 31. 明褐色土 32. 明褐色砂混土 33. 明黄褐色砂混土 34. 明褐色砂質土 35. 淡黄褐色砂質土
- 36. 黄褐色砂混土(φ 2cm大の礫) 37. 淡黄灰色砂 38. 茶褐色砂質土 39. 淡黄灰色砂(固い)

荒坂B支群3号横穴実測図(1)

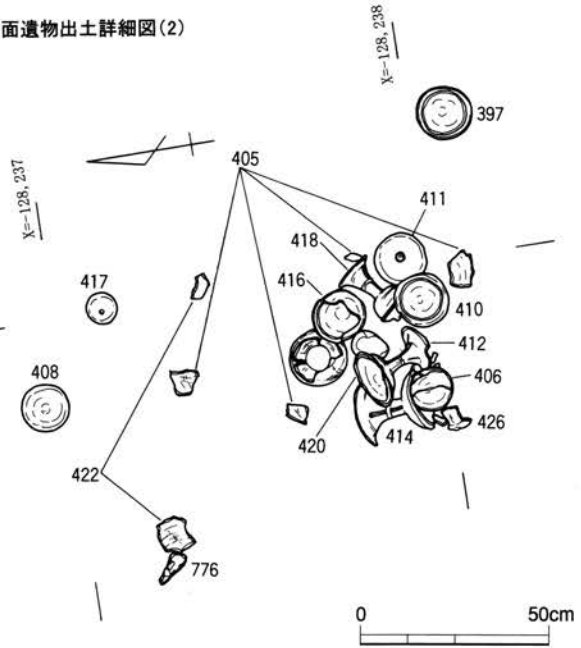
磔床平面図



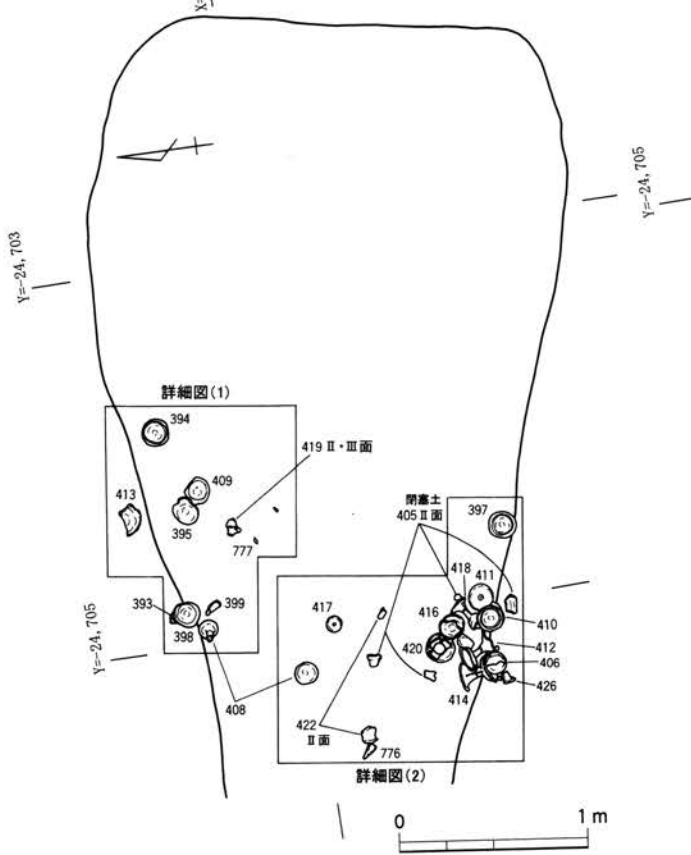
I面遺物出土詳細図(1)



I面遺物出土詳細図(2)

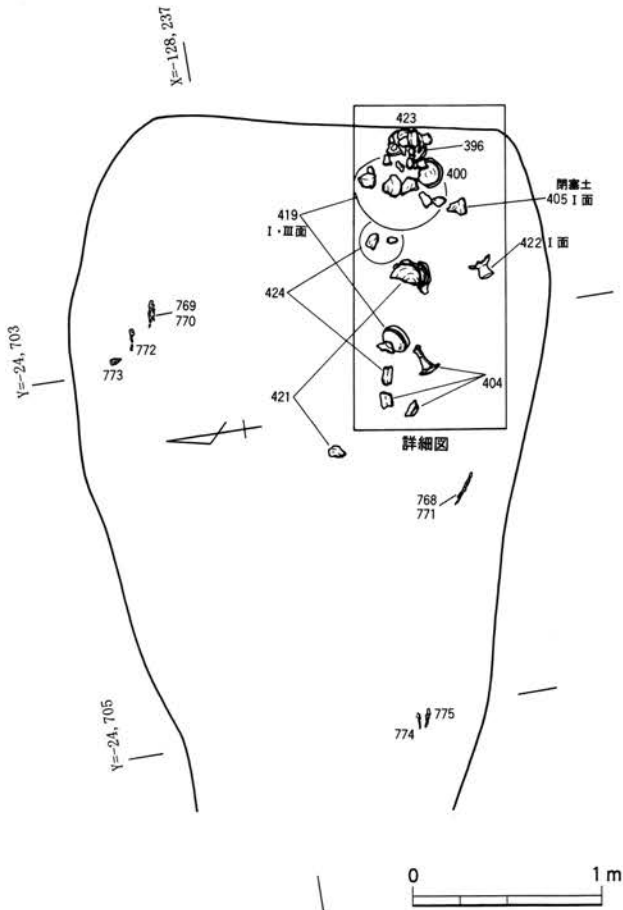


I面遺物検出状況図

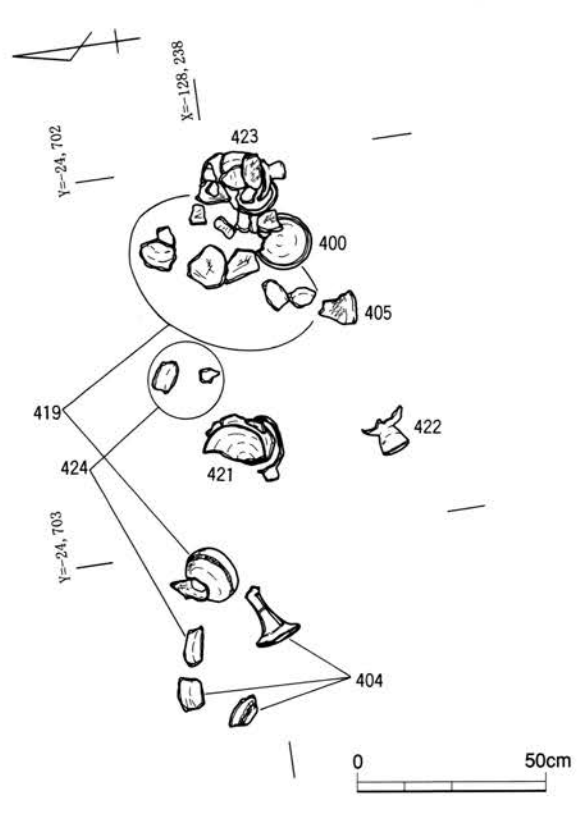


荒坂B支群3号横穴実測図(2)

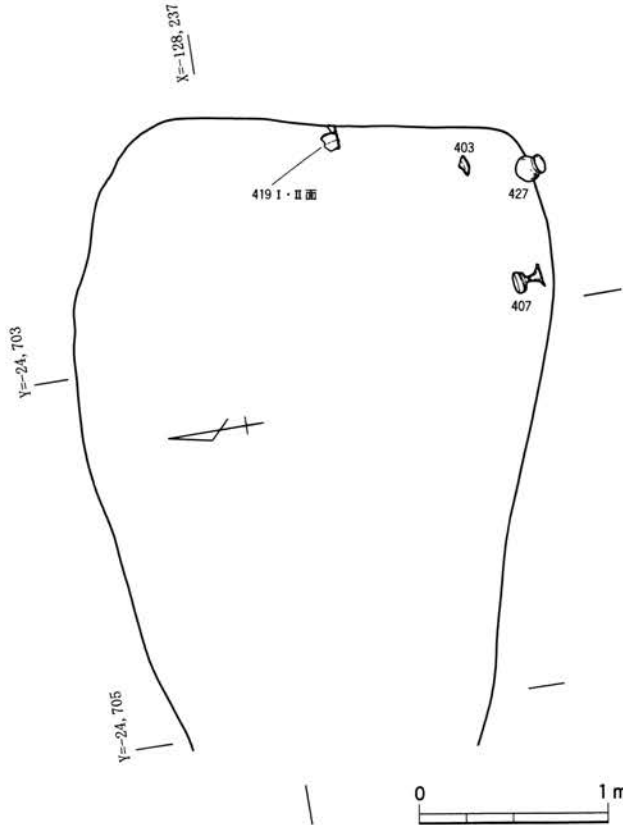
II面遺物検出状況図



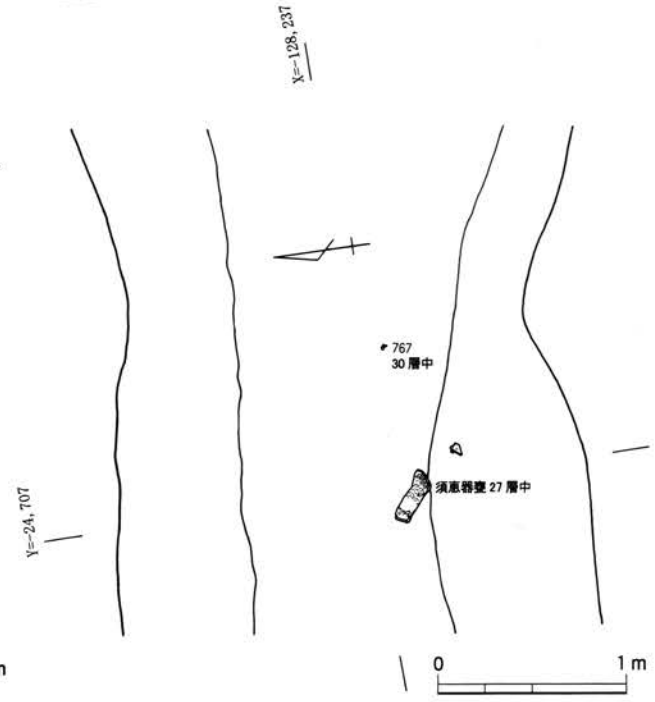
II面遺物出土詳細図



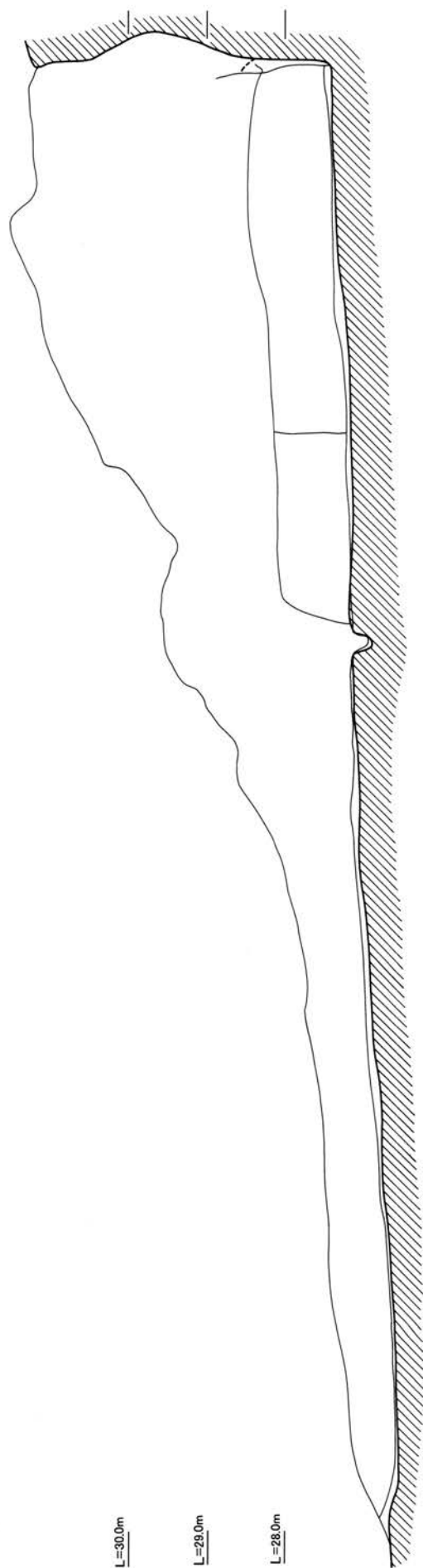
III面遺物検出状況図



墓道内遺物検出状況図



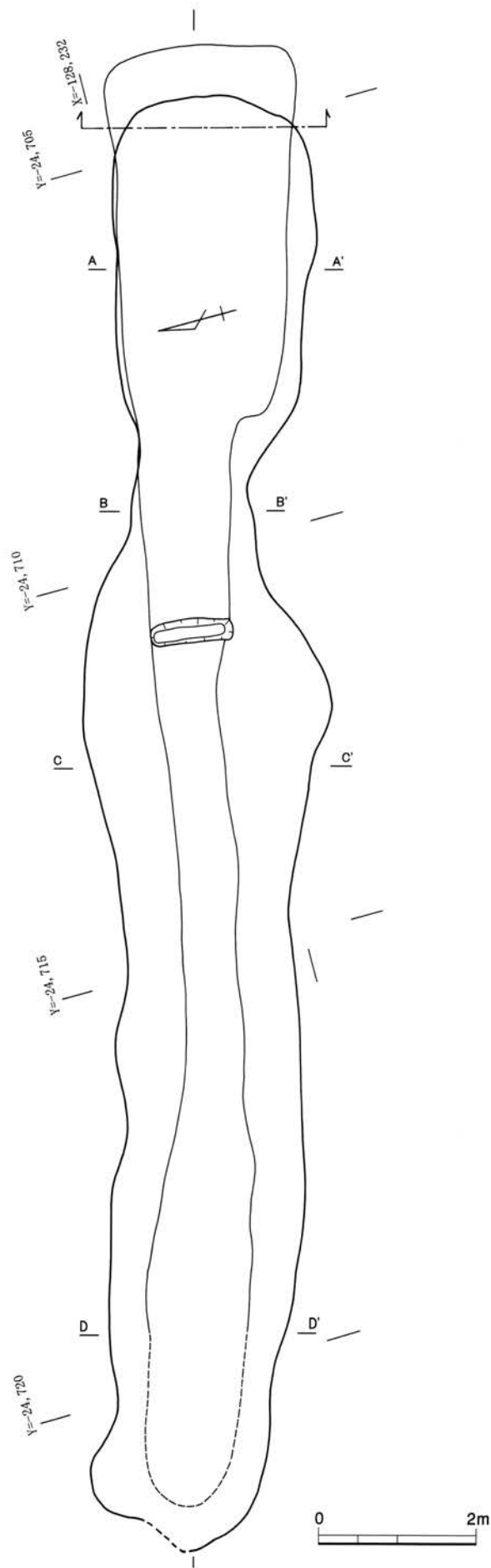
荒坂B支群3号横穴実測図(3)




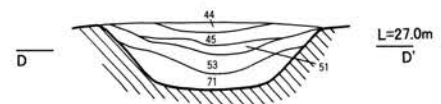
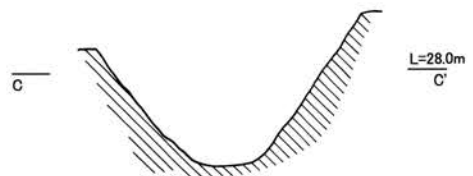
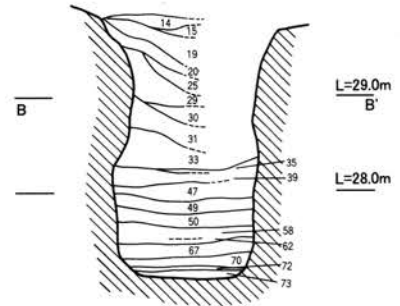
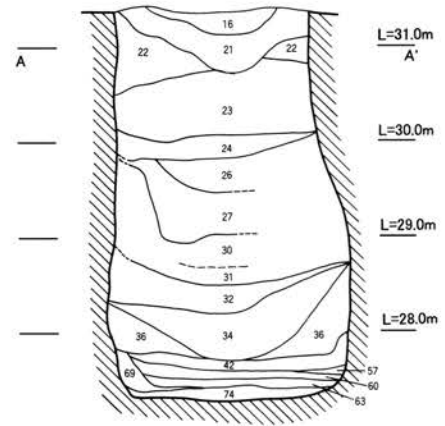
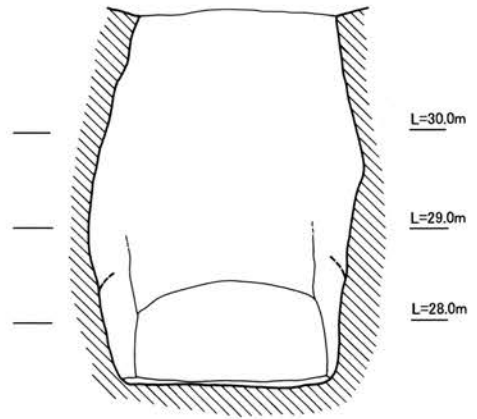
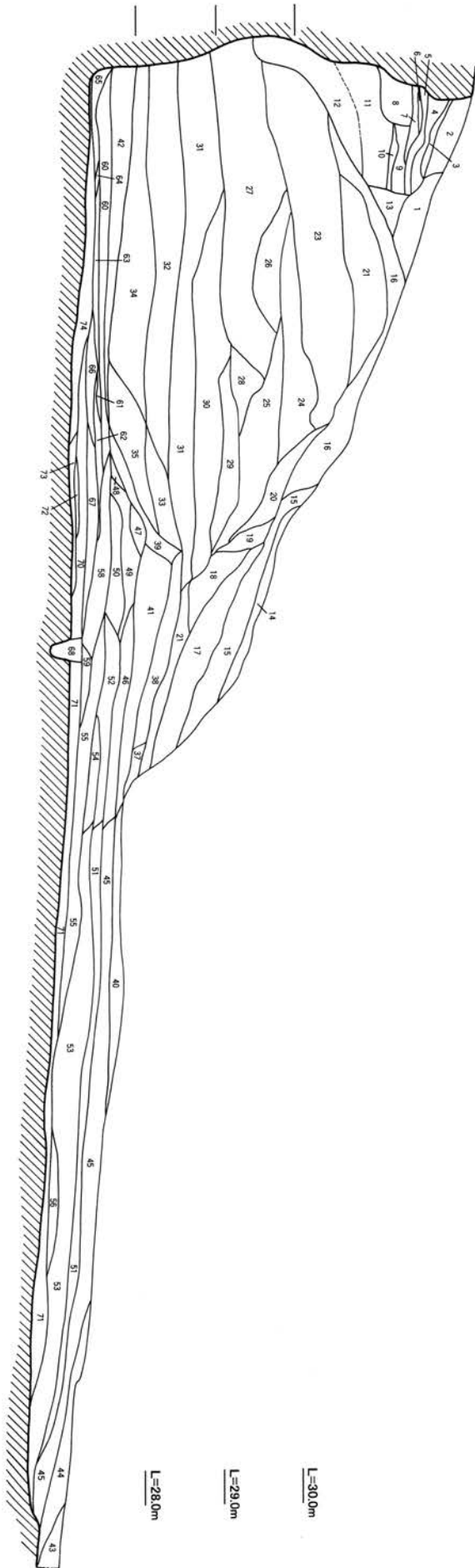
L=30.0m

L=29.0m

L=28.0m



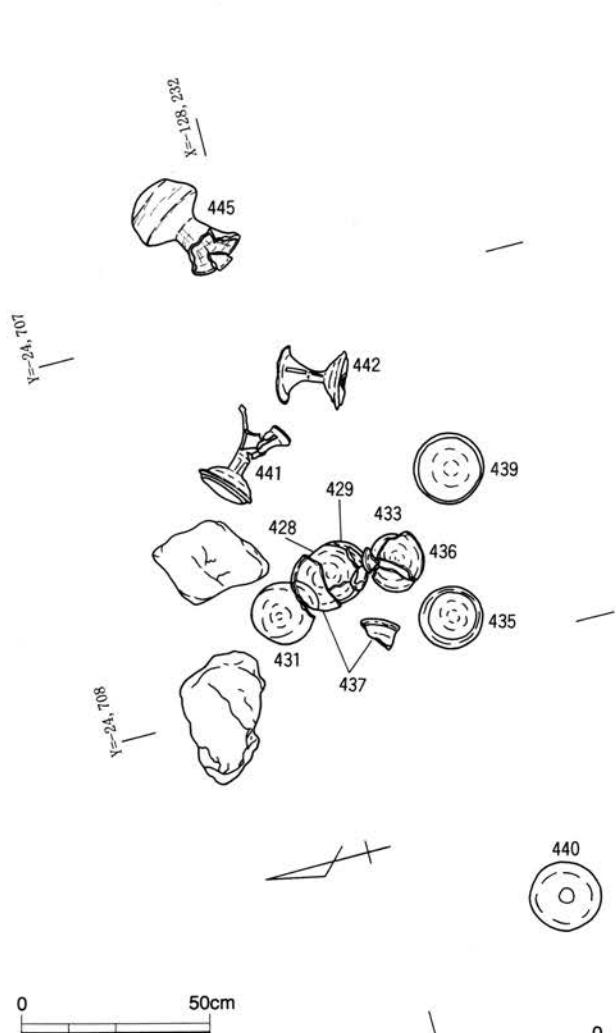
荒坂B支群4号横穴実測図(1)



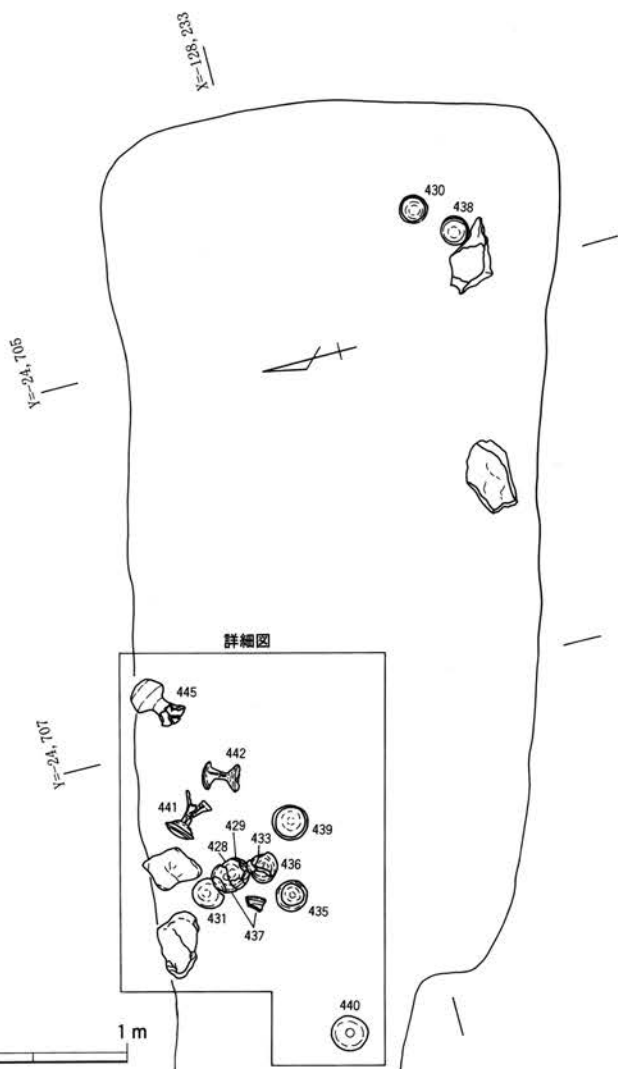
荒坂B支群4号横穴实测图(2)

- 1. 淡褐色土 2. 淡赤褐色中粒砂(φ 1~4 cm大の粗礫疎らに混じる) 3. 暗黒褐色土 4. 淡赤褐色砂質土
- 5. 暗黒褐色砂質土 6. 淡赤褐色砂礫 7. 淡赤褐色砂質土 8. 明晰褐色砂礫 9. 暗赤黄色砂礫 10. 暗赤白色砂礫
- 11. 暗茶褐色土(粗礫混じり) 12. 淡赤褐色礫(φ 3~5 cm大の礫) 13. 暗褐色砂質土 14. 茶黄色土 15. 暗褐色土
- 16. 暗灰褐色土 17. 黒灰色土 18. 淡黒褐色土 19. 淡暗褐色砂質土 20. 暗赤褐色砂質土
- 21. 暗黄灰色土(φ 5~10 cm大の石混) 22. 淡茶褐色礫混土 23. 淡黄赤色粗砂混土 24. 淡黄褐色~淡赤褐色砂質土
- 25. 淡明褐色粗砂(固い) 26. 淡赤褐色砂 27. 黄灰色~淡黄灰色砂(軟) 28. 暗黄褐色砂 29. 明褐色混暗黄灰色細砂
- 30. 淡黄灰色細砂(密) 31. 淡黄灰色砂質土 32. 淡茶灰色砂質土(φ 1~3 cm大の礫混) 33. 明茶褐色砂質土
- 34. 濁灰色砂礫(φ 5 cm大の礫) 35. 暗灰色砂礫(φ 1~5 cm大の礫) 36. 淡灰褐色粗砂 37. 茶黄色礫混土
- 38. 37層より礫少 39. 淡茶褐色土 40. 茶黄色土 41. 暗黄褐色混暗褐色土 42. 淡黄灰色砂質土 43. 淡黄灰色粘質土
- 44. 淡茶褐色砂混土 45. 暗褐色礫混土(φ 5 cm大の礫多) 46. 淡暗茶褐色礫混土 47. 明茶褐色土 48. 明茶褐色砂質土
- 49. 淡明褐色砂質土 50. 白色砂混淡褐色砂質土 51. 暗茶灰色土 52. 暗黄灰色土~暗茶灰色土
- 53. 暗茶褐色砂礫土(φ 5~10 cm大の石含む) 54. 淡茶灰色礫混土 55. 暗茶褐色砂質土 56. 茶灰色粘質土
- 57. 茶黄色砂質土 58. 暗茶褐色土 59. 淡暗褐色土 60. 淡灰褐色砂質土 61. 暗淡褐色粘質土
- 62. 暗茶灰色土(小礫少混) 63. 灰褐色粗砂礫 64. 茶褐色粗砂 65. 明褐色砂礫 66. 褐色粗砂
- 67. 暗黄褐色粘質粗砂混土 68. 褐色粗砂混土 69. 灰白色粗砂 70. 茶褐色粗砂混土 71. 淡灰褐色粗砂混土
- 72. 淡茶灰色砂質土 73. 淡褐色砂質土 74. 淡褐色粗砂土

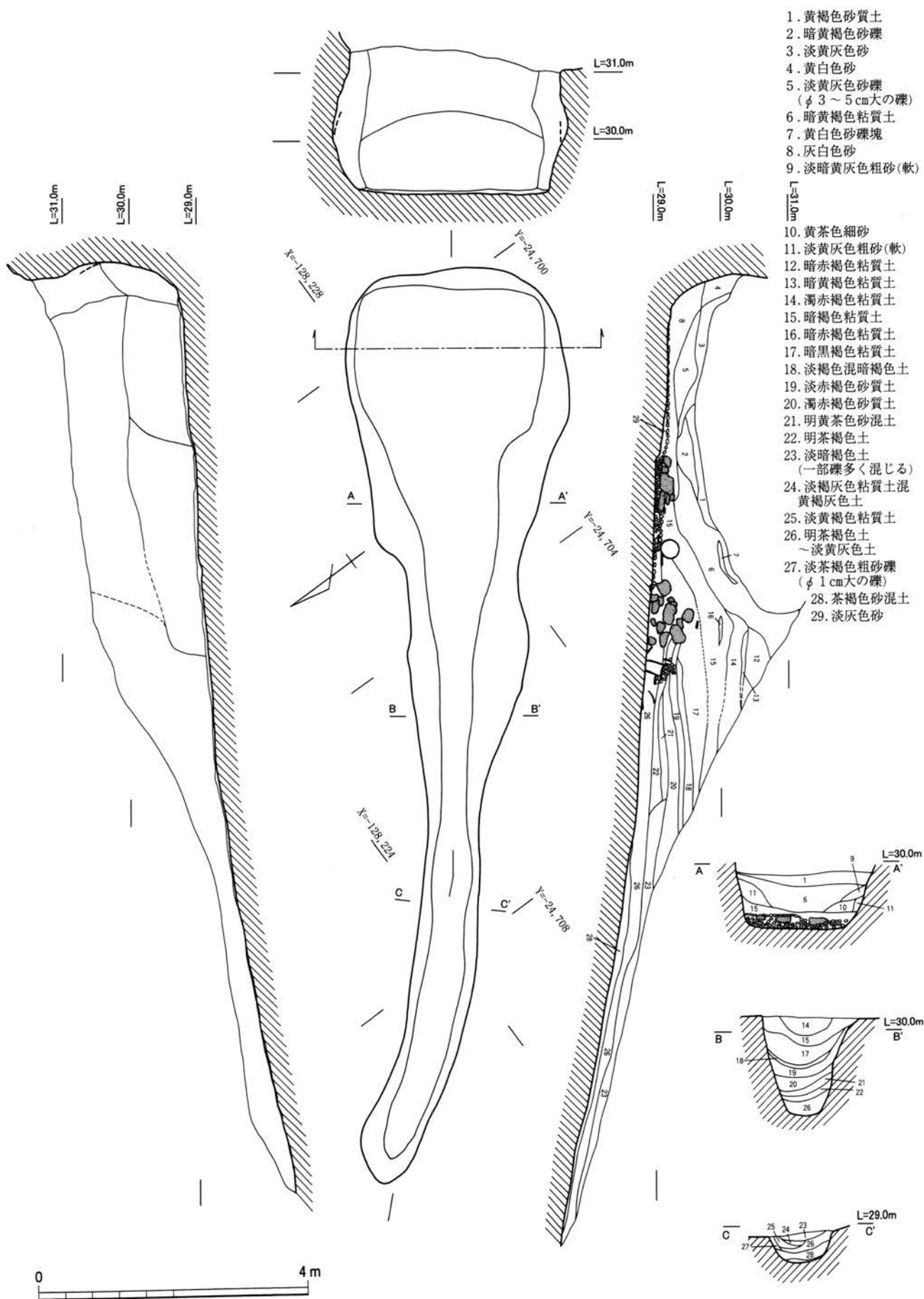
I 面遺物出土詳細図



I 面遺物検出状況図

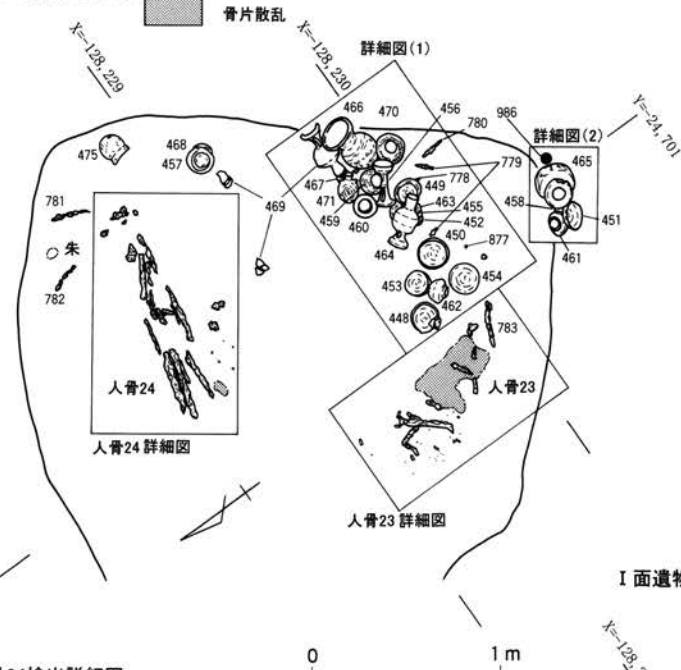


荒坂B支群4号横穴実測図(3)

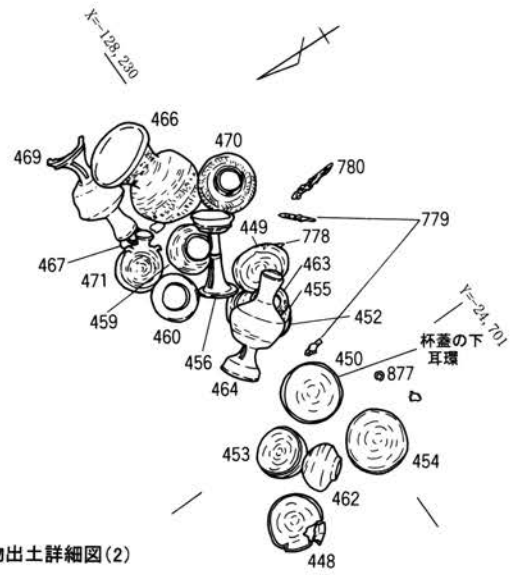


荒坂B支群5号横穴実測図(1)

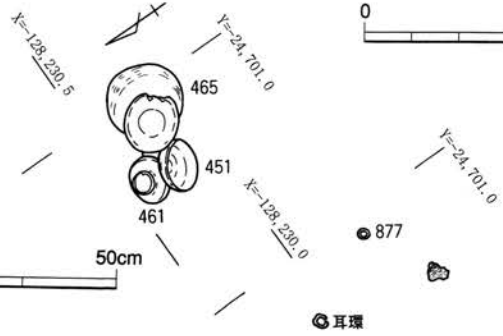
I面遺物・人骨検出状況図



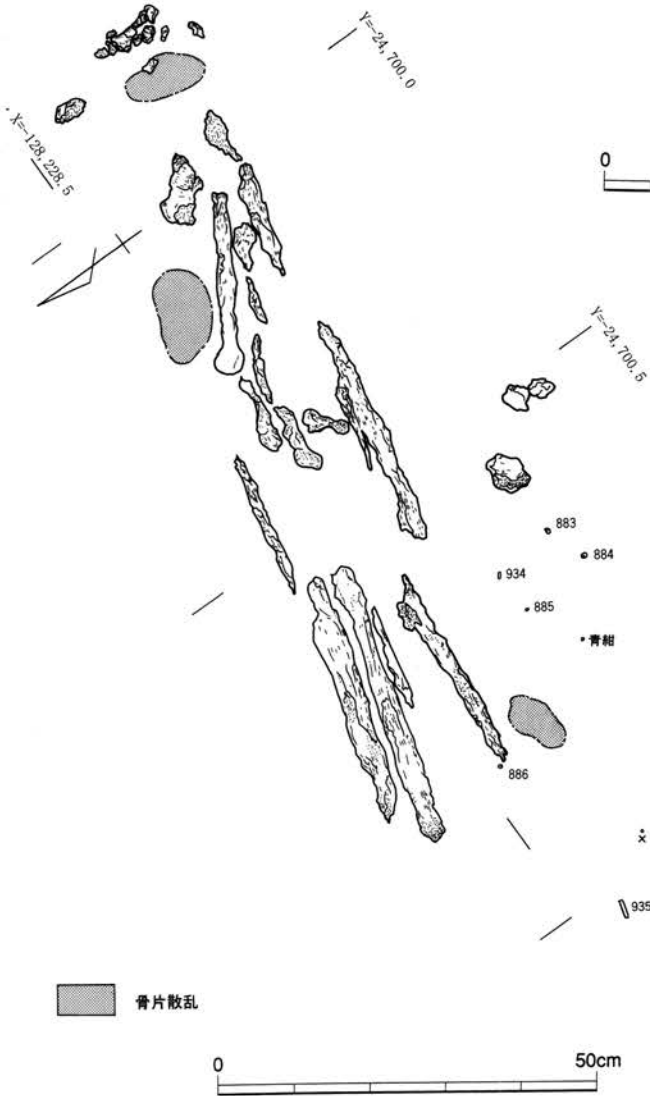
I面遺物出土詳細図(1)



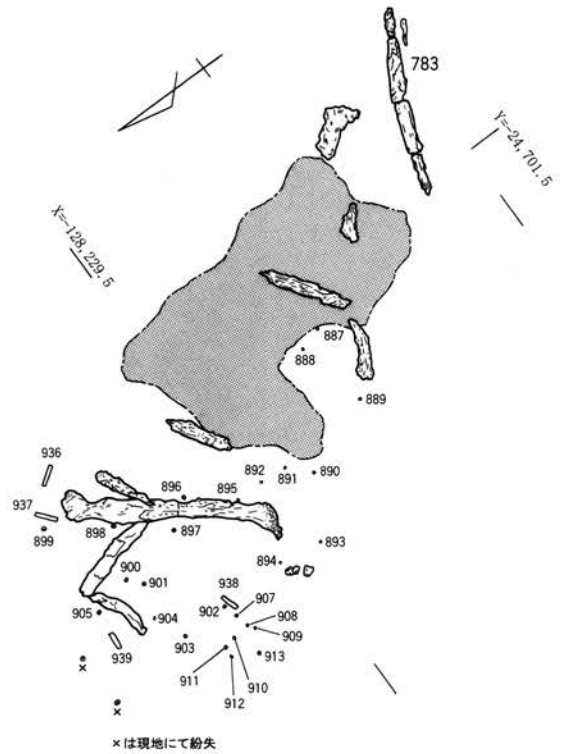
I面遺物出土詳細図(2)




I面人骨24検出詳細図



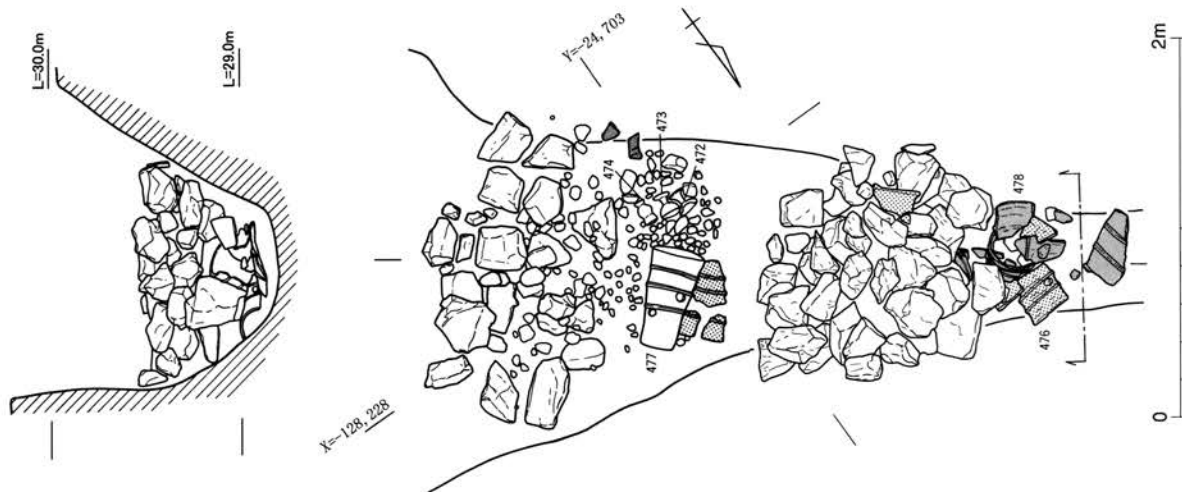
I面人骨23検出詳細図



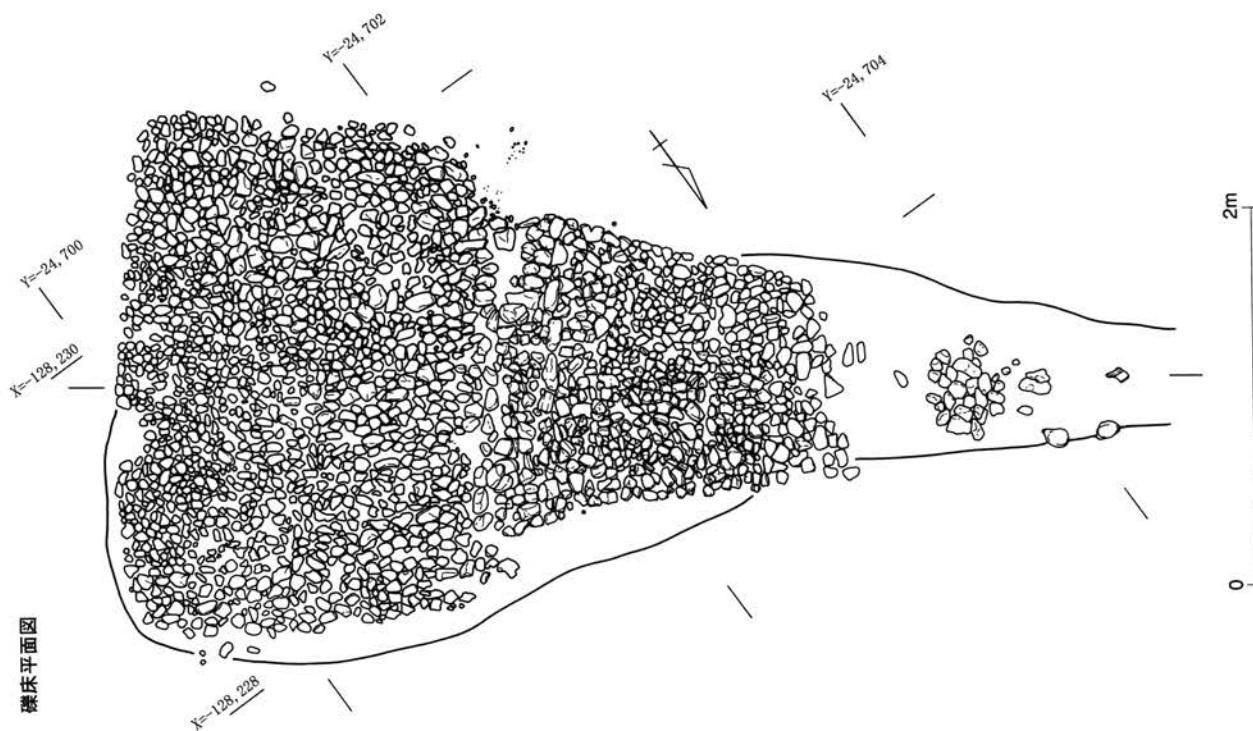
荒坂B支群5号横穴実測図(2)



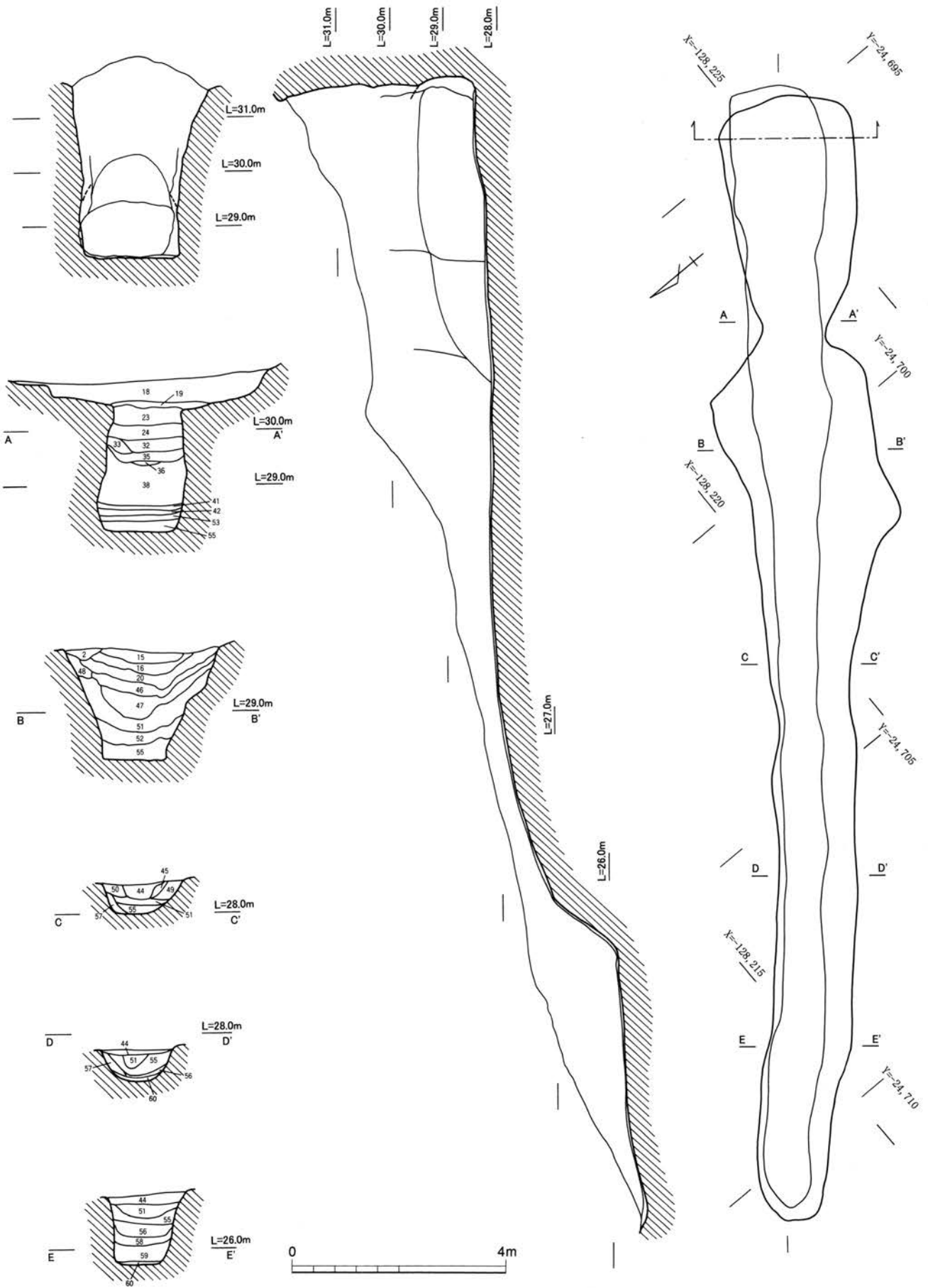
接道部・閉塞石実測図



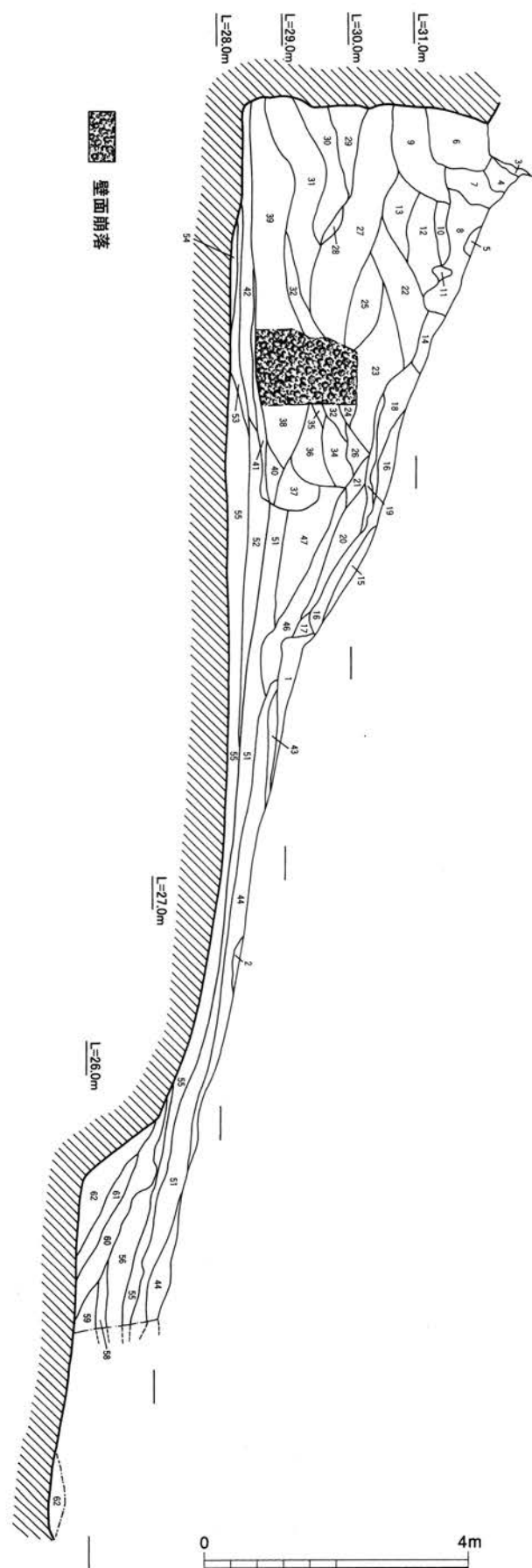
礎床平面図



荒坂B支群5号横穴実測図(3)

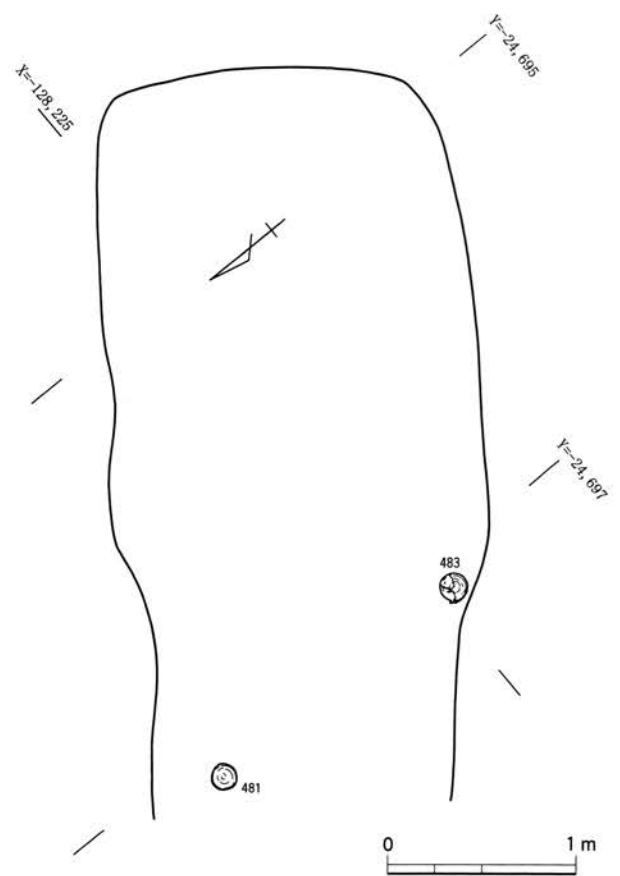


荒坂B支群6号横穴実測図(1)

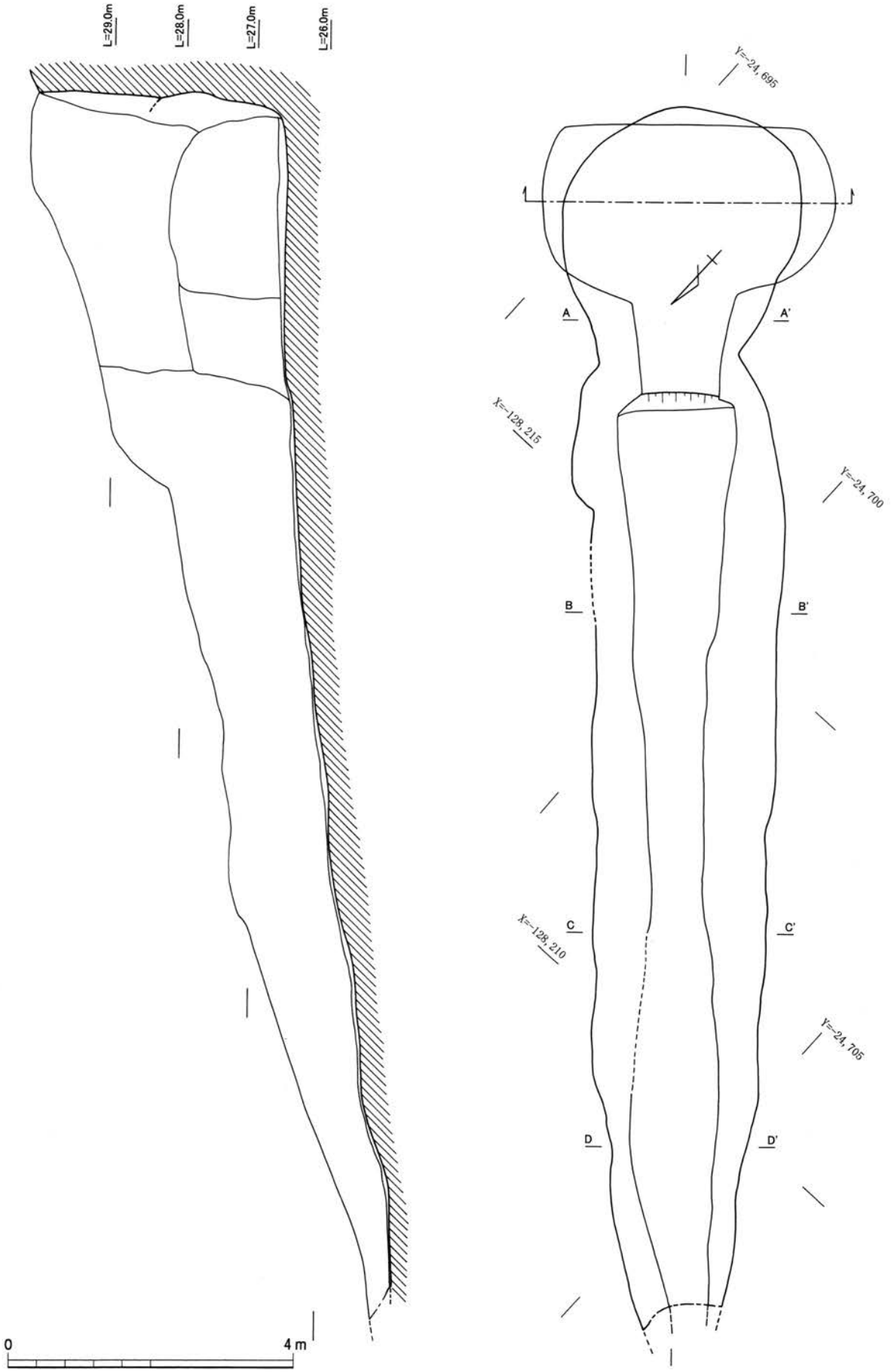


- 1. 暗褐色混黄茶色土
- 2. 暗褐色土
- 3. 淡灰白色砂礫
- 4. 黄灰色砂
- 5. 淡灰色砂
- 6. 灰白色砂礫(φ 1 cm大の礫多い)
- 7. 黄白色砂礫(φ 1 cm大の礫)
- 8. 淡黄茶色土
- 9. 明黄褐色砂礫(φ 3~8 cm大の礫)
- 10. 白褐色砂礫(φ 1~3 cm大の礫)
- 11. 黄白色砂礫(φ 3~5 cm大の礫多い)
- 12. 灰白色砂礫(φ 1~3 cm大の礫)
- 13. 淡黄茶色砂礫(φ 1~5 cm大の礫)
- 14. 暗褐色土
- 15. 茶黄色土
- 16. 暗黒褐色粗砂混砂質土
- 17. 淡赤褐色粗礫混砂質土
- 18. 黄茶色土
- 19. 淡褐色土
- 20. 暗赤褐色粗礫混粘質土
- 21. 淡暗茶褐色土
- 22. 淡黄灰色土(やや粗い)
- 23. 黄褐色砂質土
- 24. 黄褐色礫混土
- 25. 淡明灰色砂質土
- 26. 淡濁茶褐色土
- 27. 暗黄褐色砂
- 28. 明褐色混淡黄灰色砂
- 29. 淡灰黄色砂(軟)
- 30. 淡黄灰色砂(軟)
- 31. 淡白灰色砂
- 32. 淡黄灰色砂(φ 5 cm大の礫含む)
- 33. 明黄灰色砂
- 34. 淡茶灰色砂質土
- 35. 淡黄茶色砂質土
- 36. 淡茶褐色砂質土
- 37. 淡明茶褐色砂質土
- 38. 淡褐色~淡茶褐色砂質土
- 39. 淡黄灰色粗砂(φ 3 cm大の礫含む)
- 40. 濁黄灰色砂
- 41. 淡明褐色砂質土
- 42. 淡黄灰色砂
- 43. 黄茶色土
- 44. 暗赤褐色粘質土(チャート他粗礫まばらに含む)
- 45. 暗赤褐色粘質土(礫含まない)
- 46. 暗濃赤褐色粗礫混土(φ 1~8 cm大の礫多量に含む)
- 47. 暗褐色砂礫土
- 48. 明黄茶色土
- 49. 橙褐色粘質土
- 50. 濁灰褐色土
- 51. 暗褐色砂礫土(φ 1~3 cm大の礫多)
- 52. 淡黄褐色砂質土
- 53. 淡茶灰色土混淡褐色砂
- 54. 淡黄灰色砂
- 55. 淡濁黄灰色砂
- 56. 暗灰黄色粗砂
- 57. 暗褐灰色土
- 58. 暗茶褐色粘質土(φ 1~3 cm大の礫を少量含む)
- 59. 暗茶褐色砂礫(φ 1~5 cm大の礫含む)
- 60. 淡黄褐色粗砂
- 61. 暗黄色砂質土(礫まばら)
- 62. 暗濁茶色土

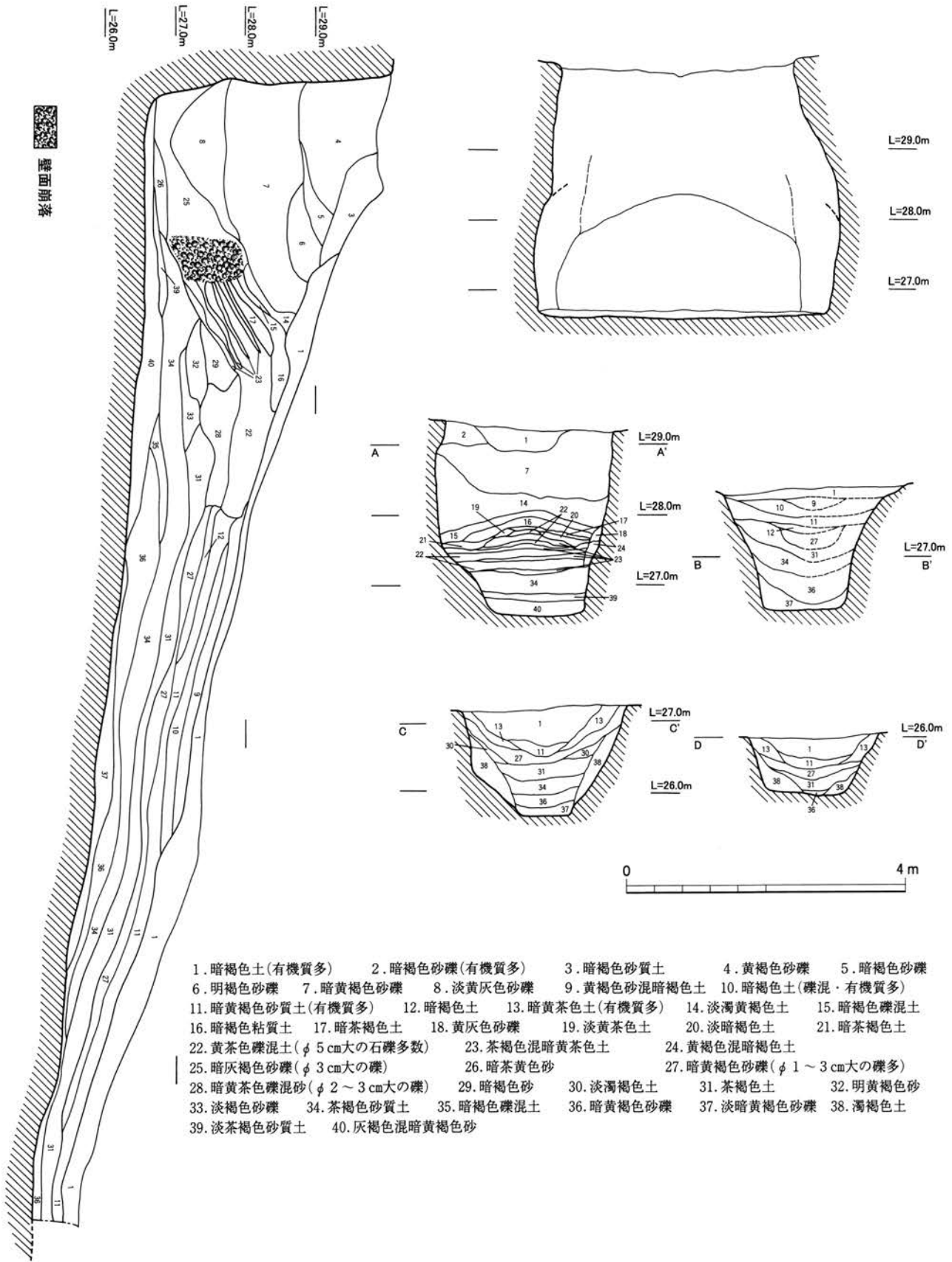
I 面遺物検出状況図



荒坂B支群6号横穴実測図(2)

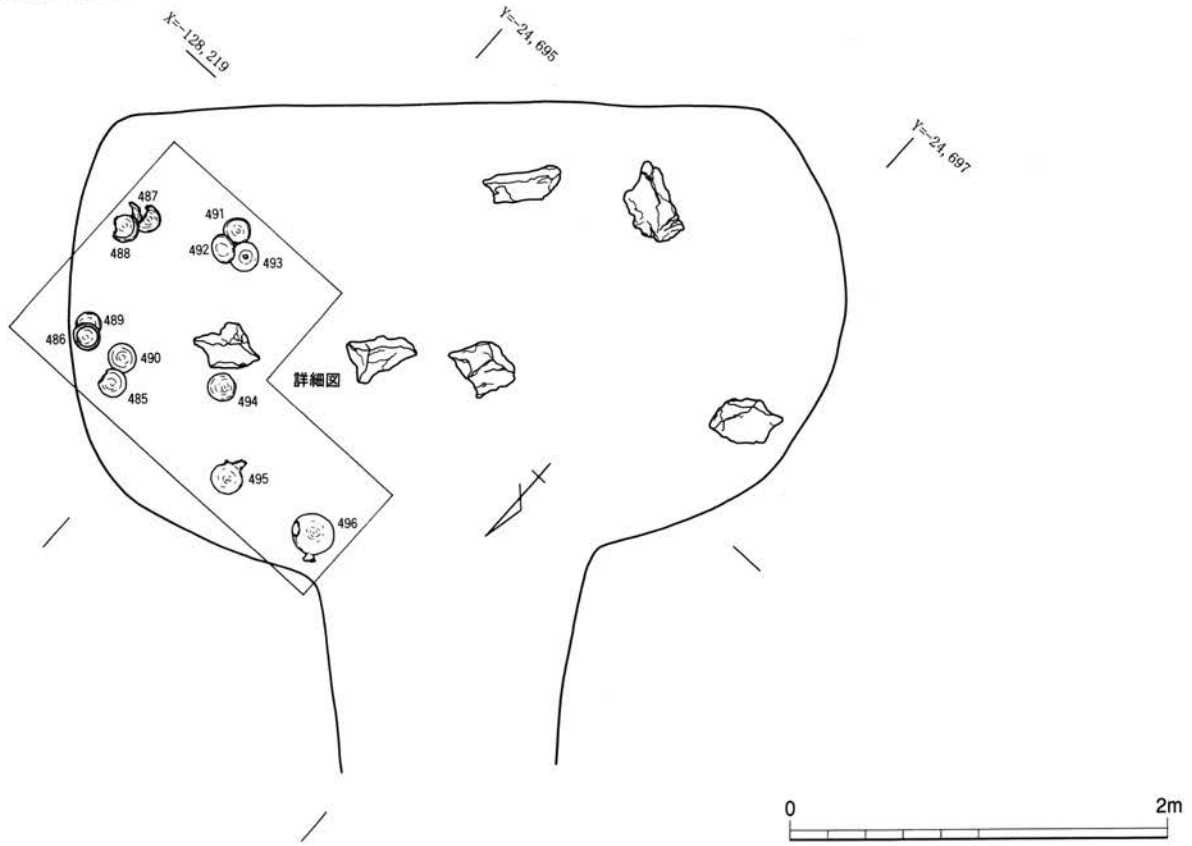


荒坂B支群7号横穴実測図(1)

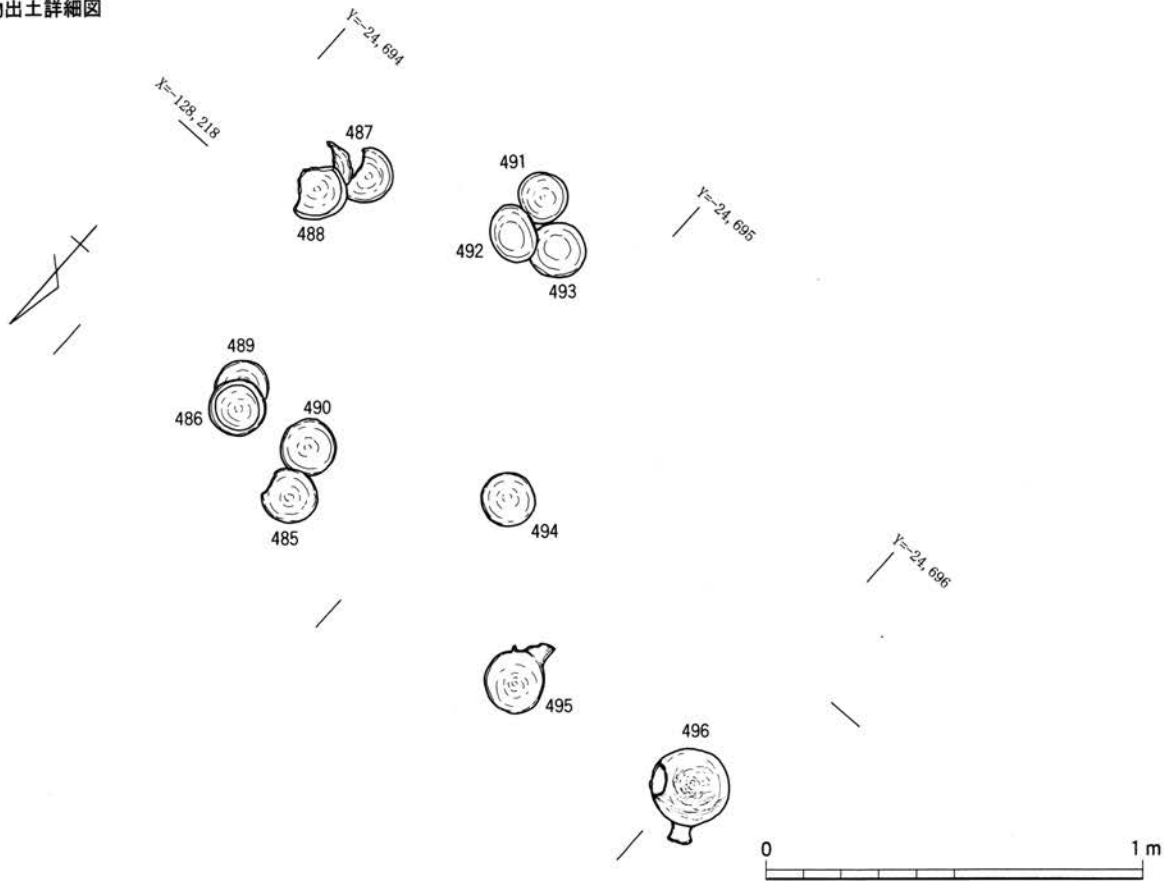


荒坂B支群7号横穴実測図(2)

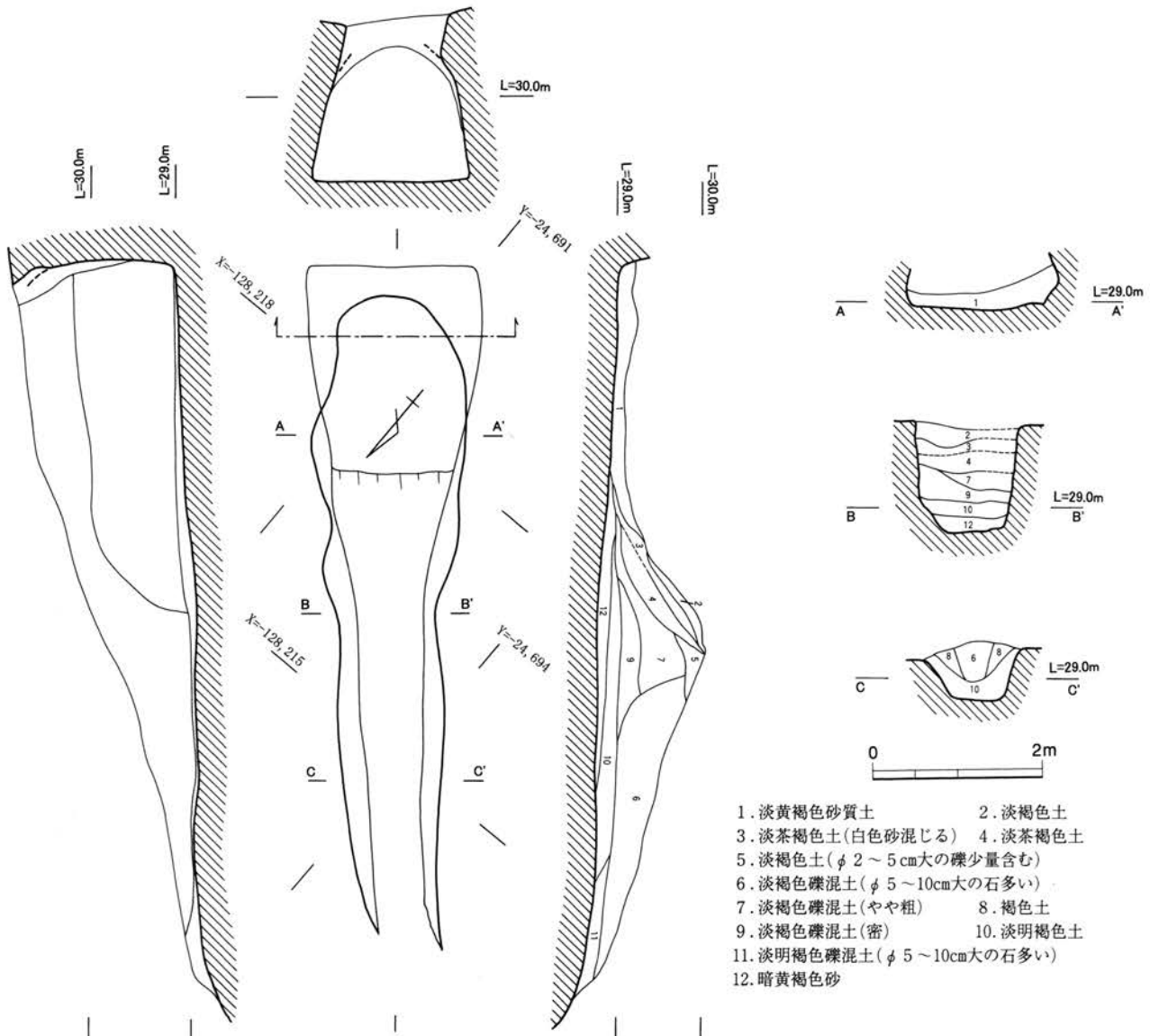
I面遺物検出状況図



I面遺物出土詳細図



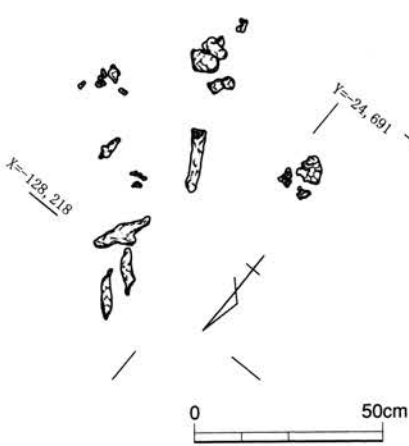
荒坂B支群7号横穴実測図(3)



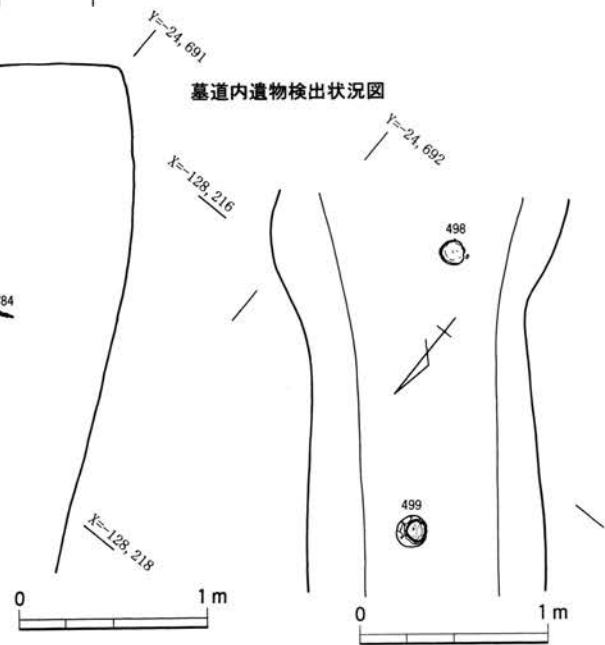
- 1. 淡黄褐色砂質土
- 2. 淡褐色土
- 3. 淡茶褐色土(白色砂混じる)
- 4. 淡茶褐色土
- 5. 淡褐色土(φ 2~5cm大の礫少量含む)
- 6. 淡褐色礫混土(φ 5~10cm大の石多い)
- 7. 淡褐色礫混土(やや粗)
- 8. 褐色土
- 9. 淡褐色礫混土(密)
- 10. 淡明褐色土
- 11. 淡明褐色礫混土(φ 5~10cm大の石多い)
- 12. 暗黄褐色砂

I面遺物・人骨検出状況図

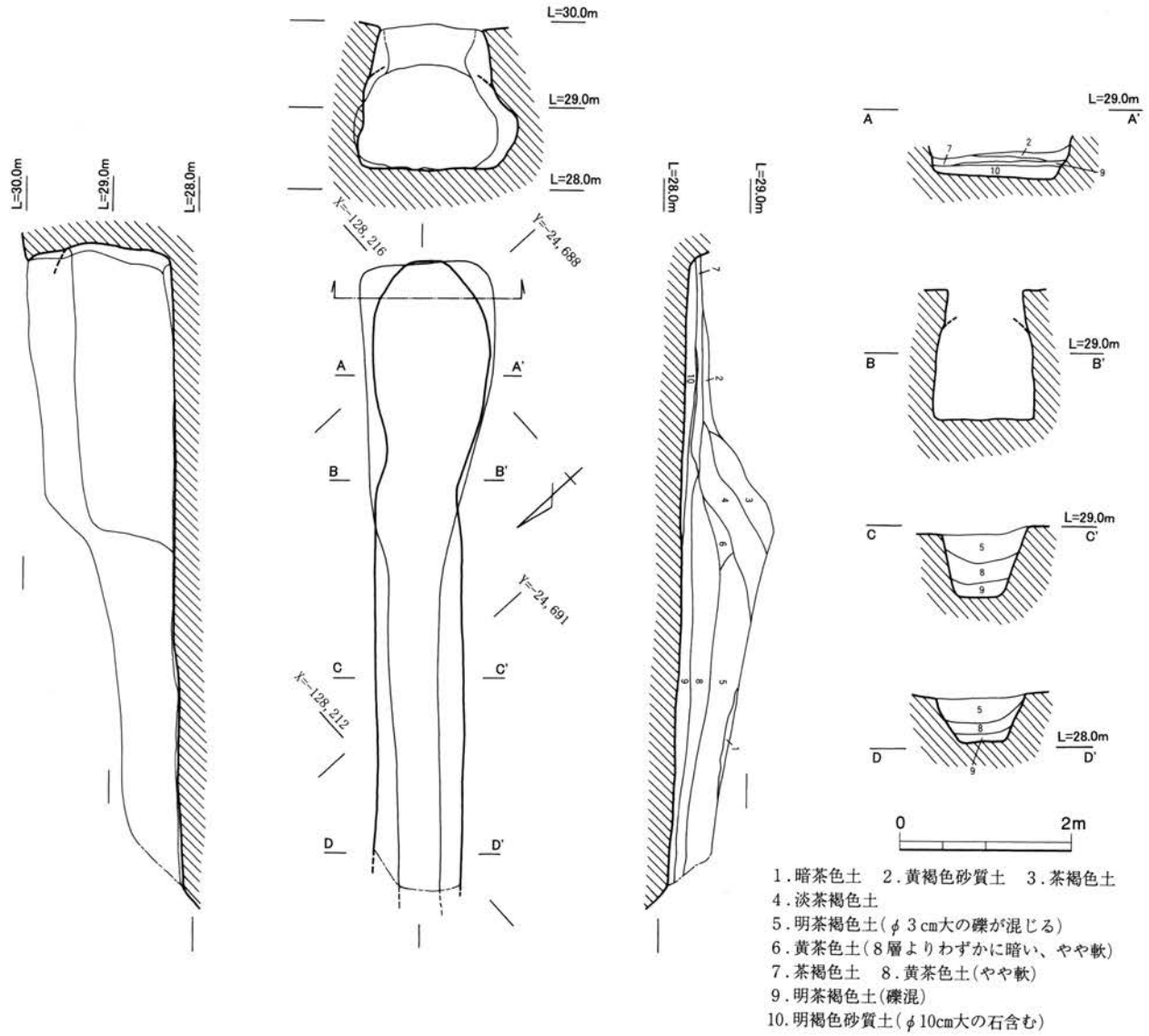
I面人骨25検出詳細図



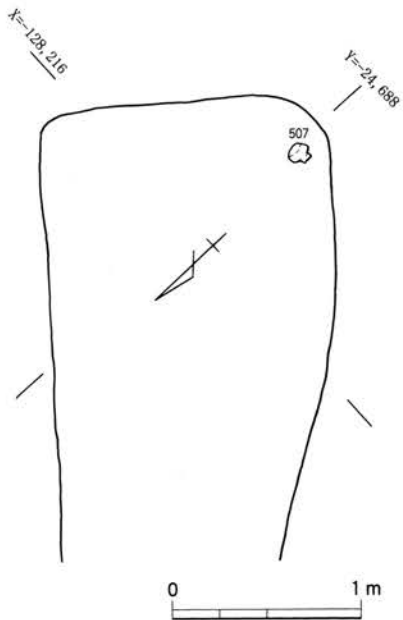
墓道内遺物検出状況図



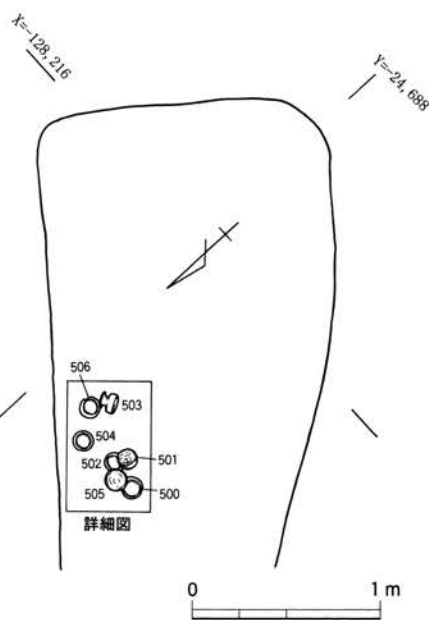
荒坂B支群8号横穴実測図



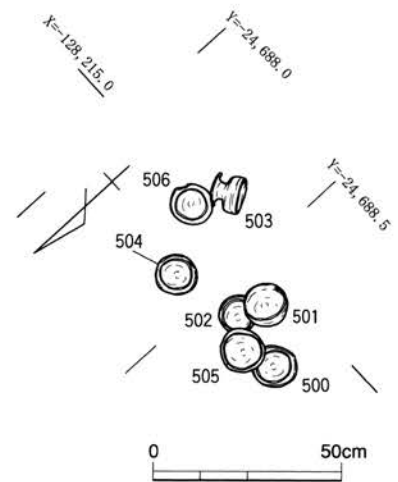
I 面遺物検出状況図



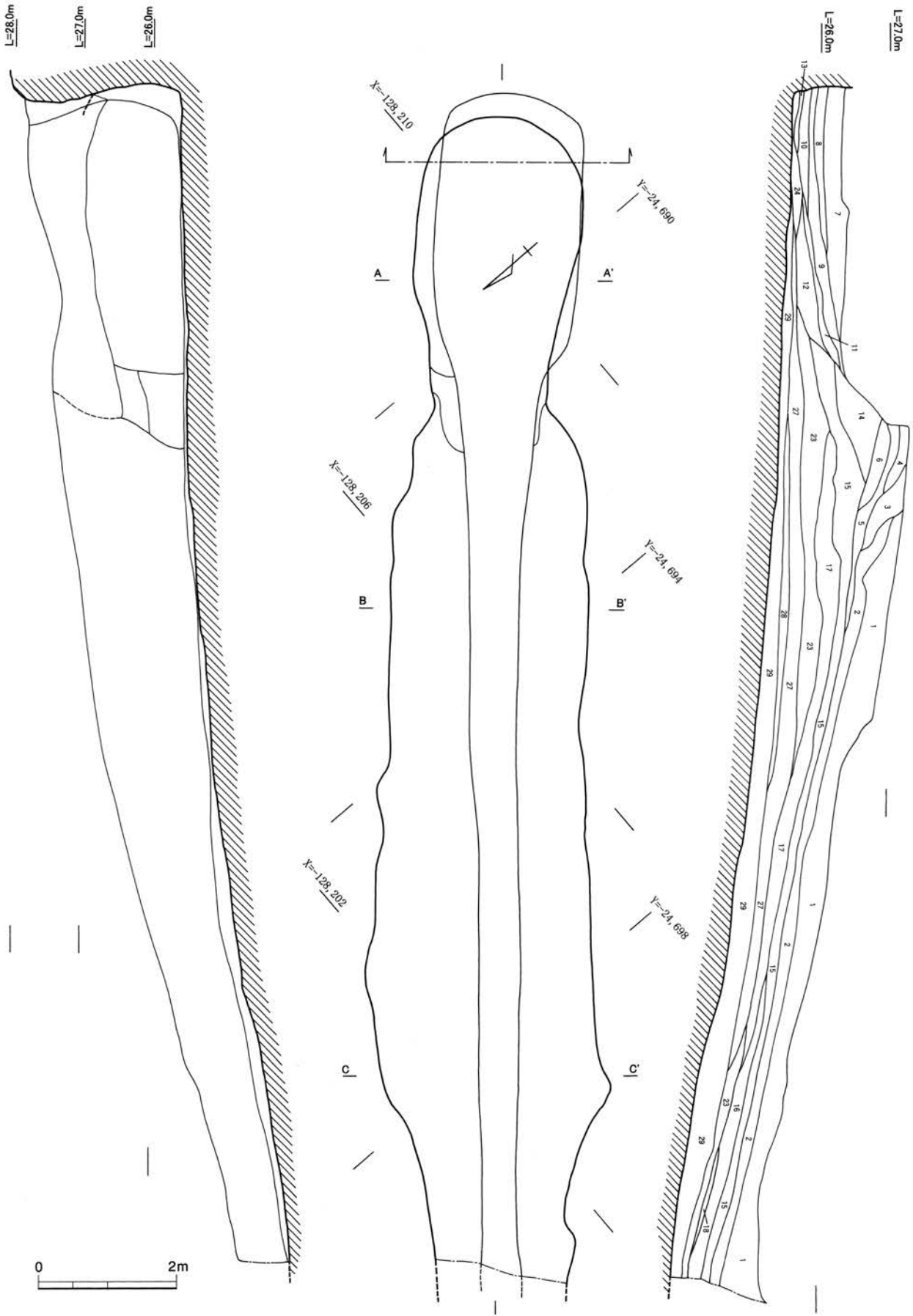
II 面遺物検出状況図



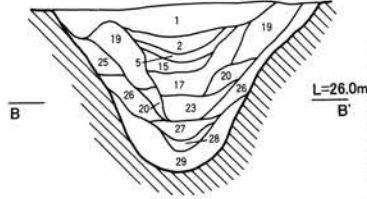
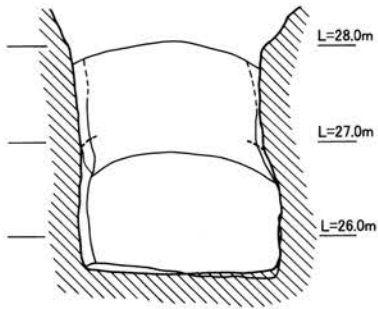
II 面遺物出土詳細図




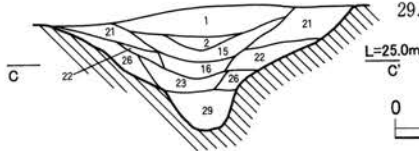
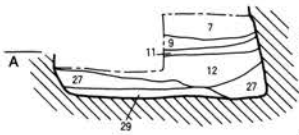
荒坂B支群9号横穴実測図



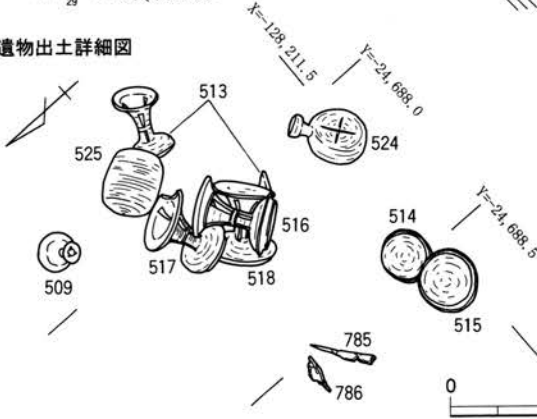
荒坂B支群10号横穴実測図(1)



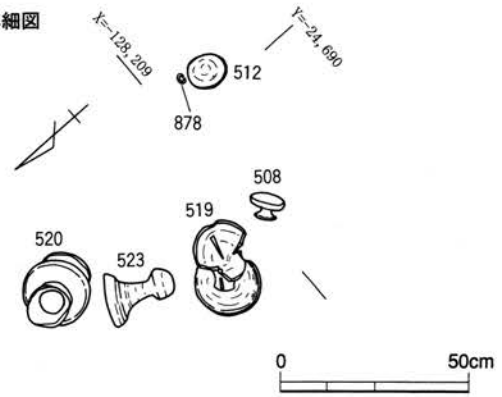
1. 淡茶褐色土
2. 黒灰色土
3. 淡茶灰色砂質土
4. 淡茶褐色砂質土
5. 明茶灰色土
6. 暗黄褐色土
7. 淡黄灰色砂質土(φ 1~3 cm大の礫混)
8. 暗黄灰色砂質土(φ 1~3 cm大の礫混)
9. 暗灰褐色砂質土(φ 1~3 cm大の礫混)
10. 淡灰褐色砂礫(φ 1~3 cm大の礫混)
11. 暗灰褐色粘質土(粗砂混じり)
12. 暗茶褐色砂質土
13. 明褐色粘土
14. 淡明褐色土
15. 淡明茶褐色土
16. 淡灰褐色粘質土(φ 1~3 cm大の礫混)
17. 淡黄茶色土
18. 淡茶褐色砂質土
19. 黄褐色土
20. 淡明褐色土(砂を含む)
21. 暗茶灰色砂質土
22. 明褐色砂質土
23. 淡明褐色土
24. 淡茶褐色砂質土
25. 明茶褐色粘質土
26. 暗茶灰色粘質土(φ 1~3 cm大の礫混)
27. 暗茶褐色粘質土
28. 暗橙褐色粘質土
29. 明茶褐色粘質土(φ 1~3 cm大の礫混)



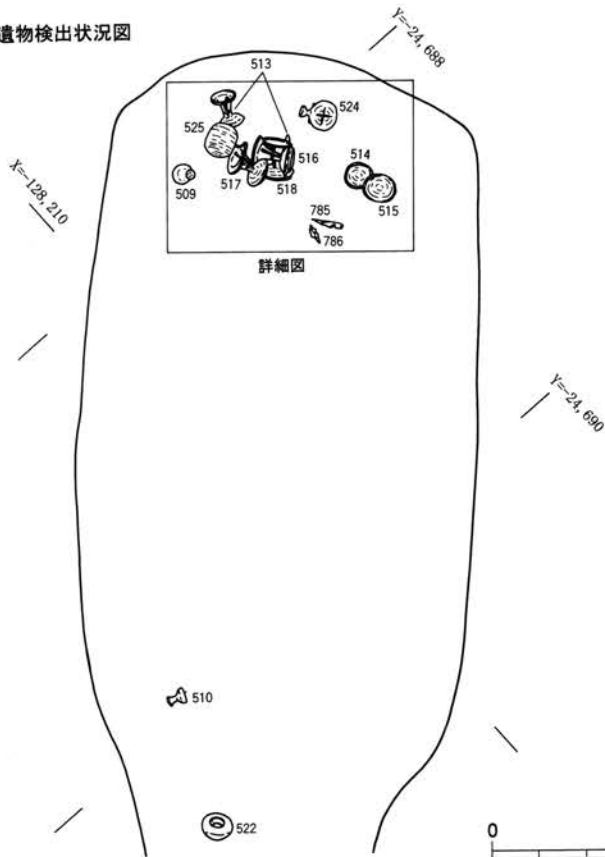
I 面遺物出土詳細図



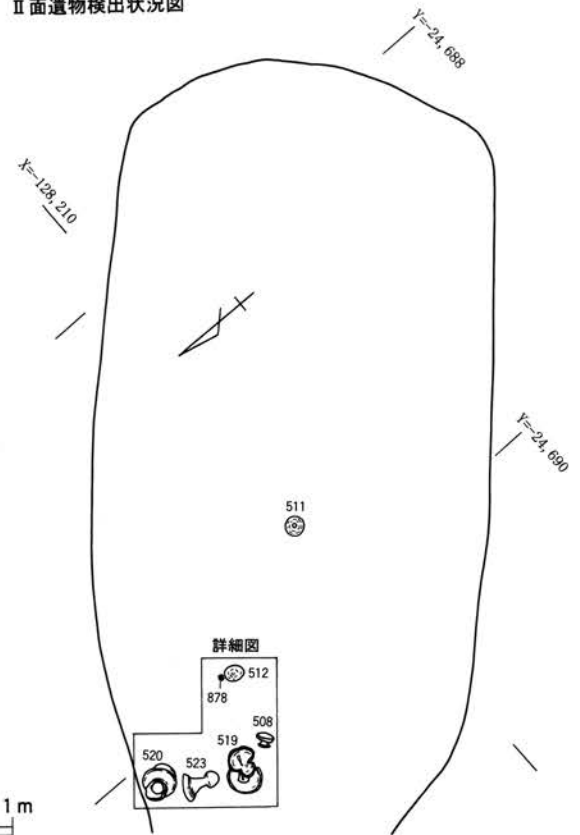
II 面遺物出土詳細図



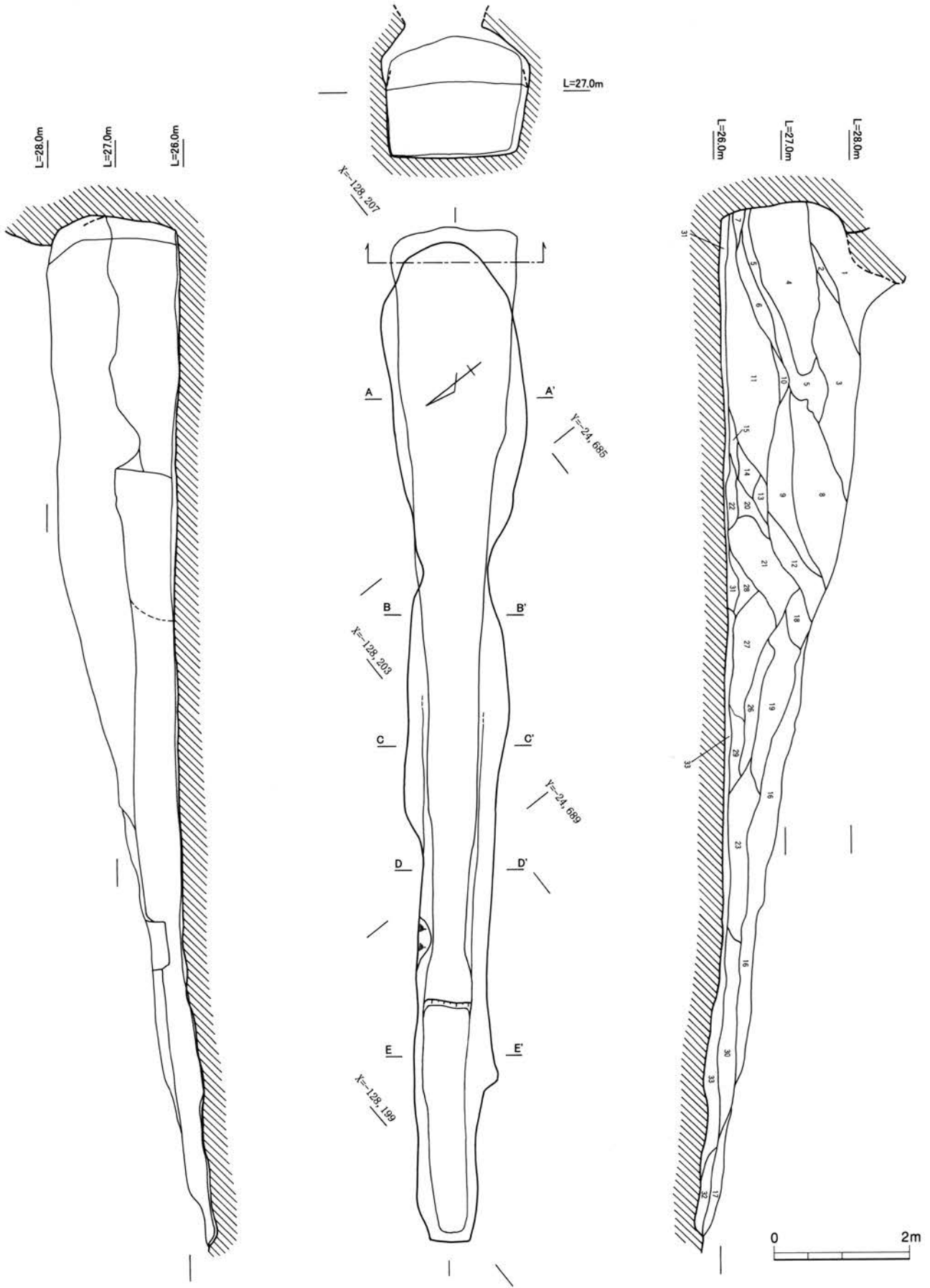
I 面遺物検出状況図



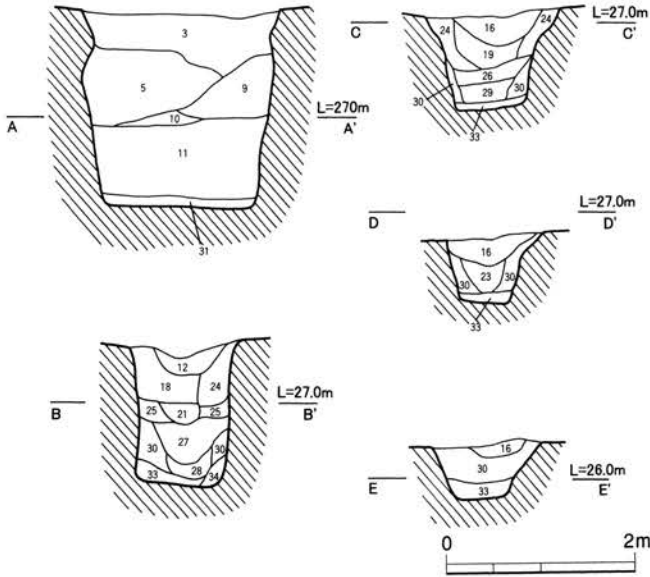
II 面遺物検出状況図



荒坂B支群10号横穴実測図(2)

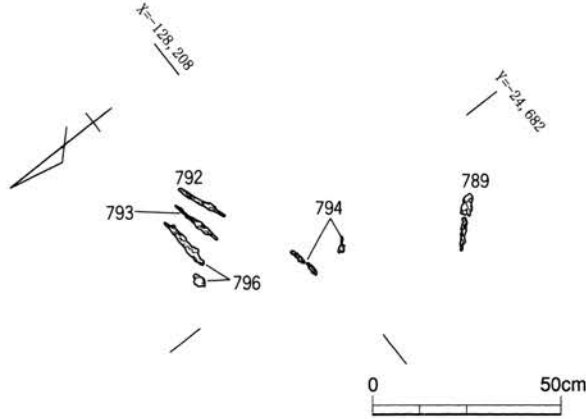


荒坂B支群11号横穴实测图(1)

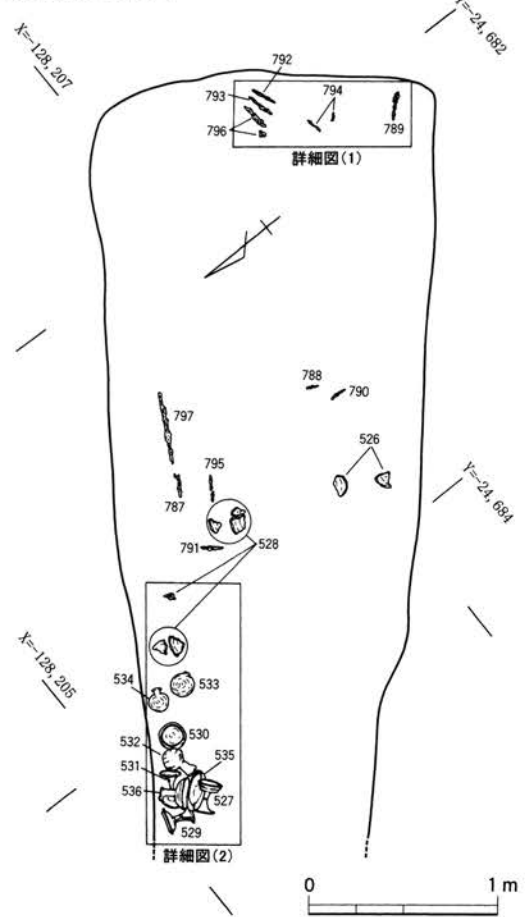


1. 暗橙褐色砂礫 (φ 1~10cm大の石まばらに含む)
2. 暗灰黄色砂礫 (灰色粘土塊が混じる)
3. 橙褐色砂礫
4. 橙黄灰色砂 (濁灰色粘土を筋状に含む)
5. 橙灰色砂 (暗灰色粘土が全体に混じる)
6. 暗橙褐色砂礫
7. 濁黄白色砂
8. 濁橙褐色砂礫
9. 橙褐色粗砂礫
10. 淡黄白色砂
11. 橙褐色砂礫
12. 暗赤褐色砂質土 (粘質土が混じる)
13. 茶褐色礫混土 (φ 3~10cm大の石多)
14. 淡黄褐色砂
15. 淡茶褐色土
16. 暗橙褐色砂礫
17. 濁橙灰色砂質土
18. 暗黒灰色砂質土 (粗礫が混じる)
19. 暗橙褐色砂礫 (φ 3~4 cm大の礫含む)
20. 茶褐色砂礫 (φ 3 cm大の礫が多い)
21. 暗赤褐色粘質土
22. 淡黄灰色砂質土
23. 暗褐色砂礫 (φ 5 cm大の礫多い)
24. 淡赤褐色土
25. 淡橙褐色土 (粗砂が混じる)
26. 灰褐色砂質土 (φ 2~10cm大の石まばらに含む)
27. 淡灰褐色粗砂礫
28. 暗褐色砂質土
29. 暗灰褐色土 (φ 2~5 cm大の礫まばらに含む)
30. 暗褐色土 (全体に黒灰色土を含む)
31. 暗茶褐色砂質土
32. 黄灰褐色細砂
33. 赤褐色粘質土
34. 淡黄白色砂質土

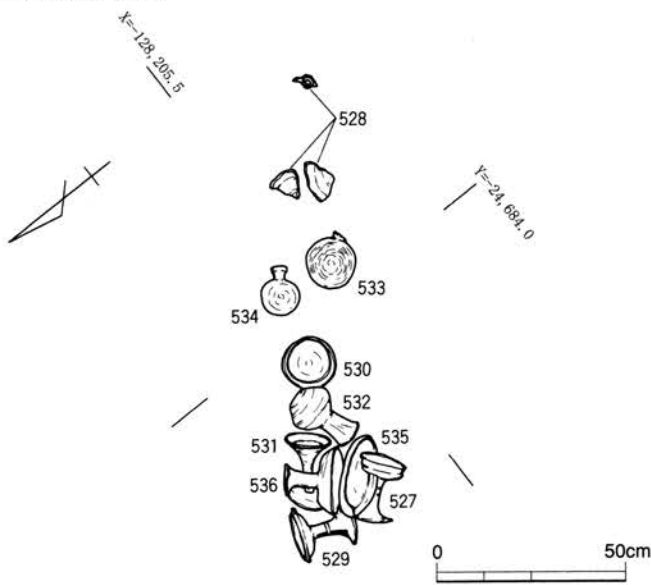
I面遺物出土詳細図(1)



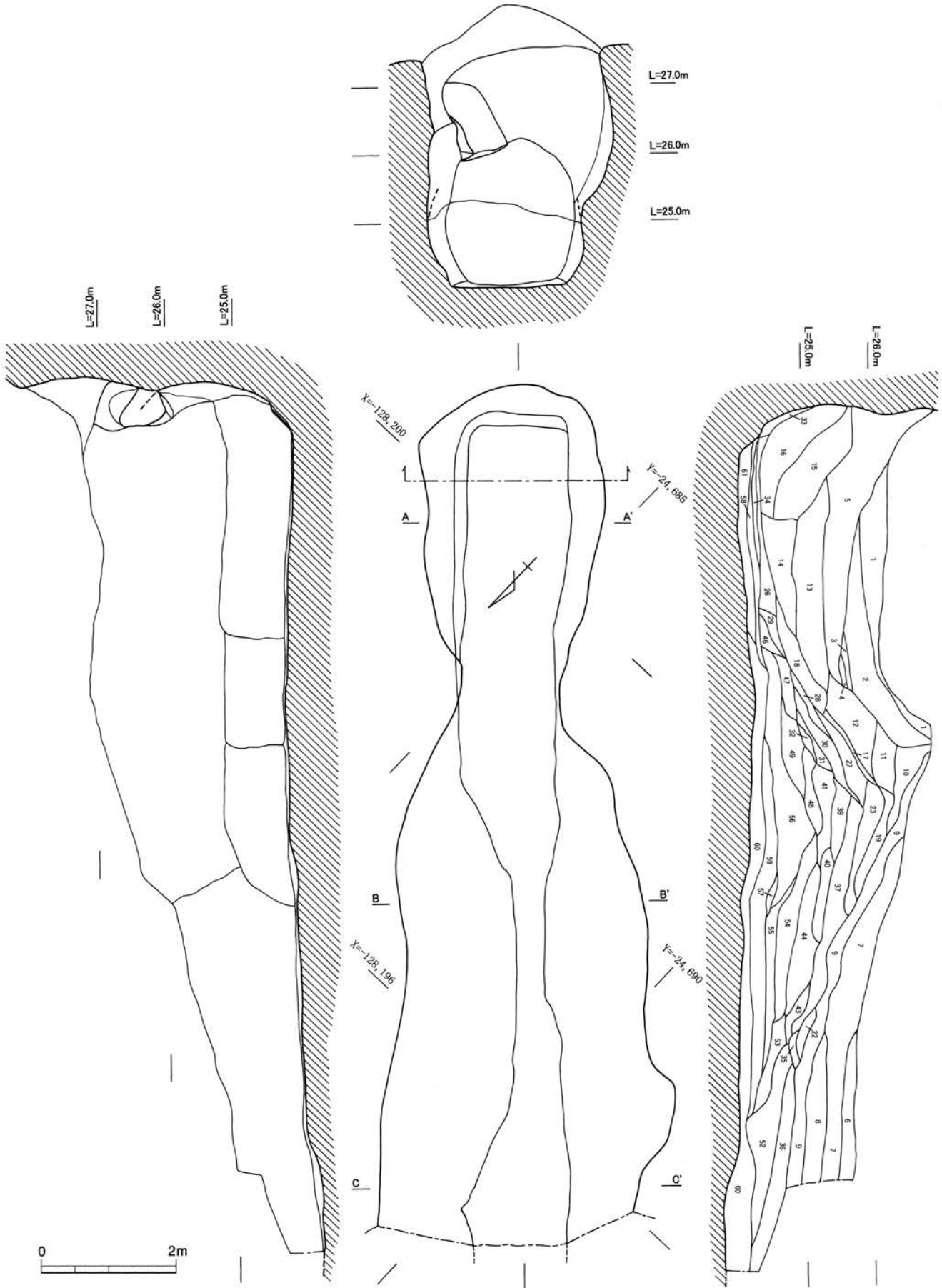
I面遺物検出状況図



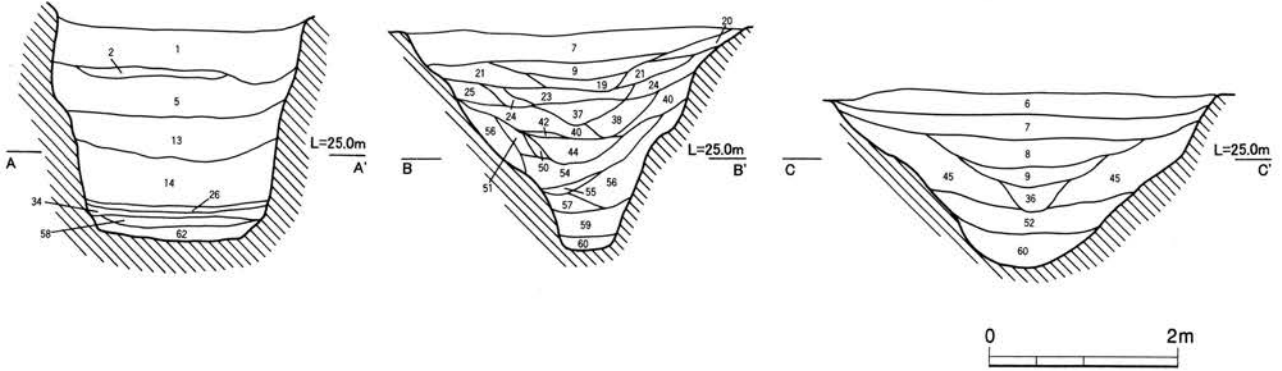
I面遺物出土詳細図(2)



荒坂B支群11号横穴実測図(2)



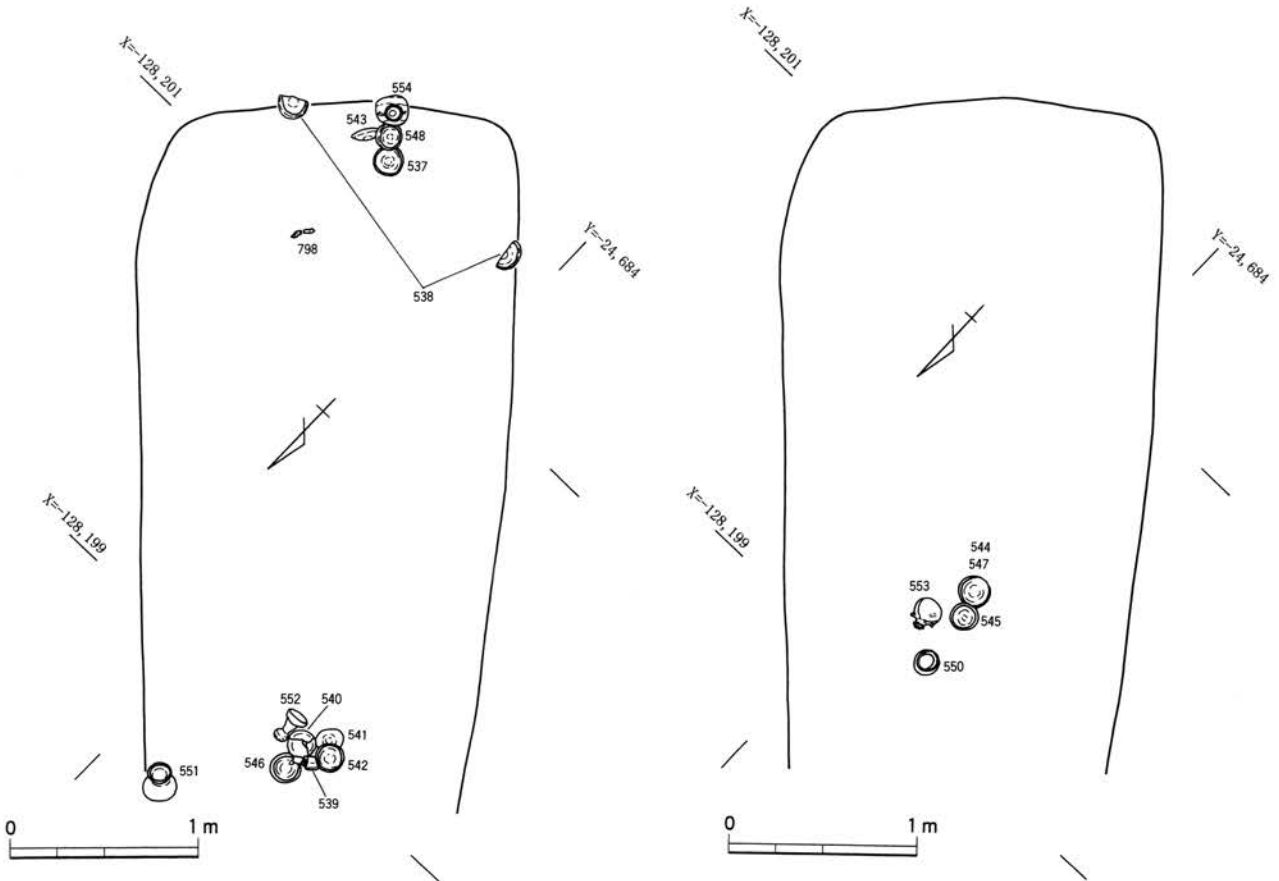
荒坂B支群12号横穴实测图(1)



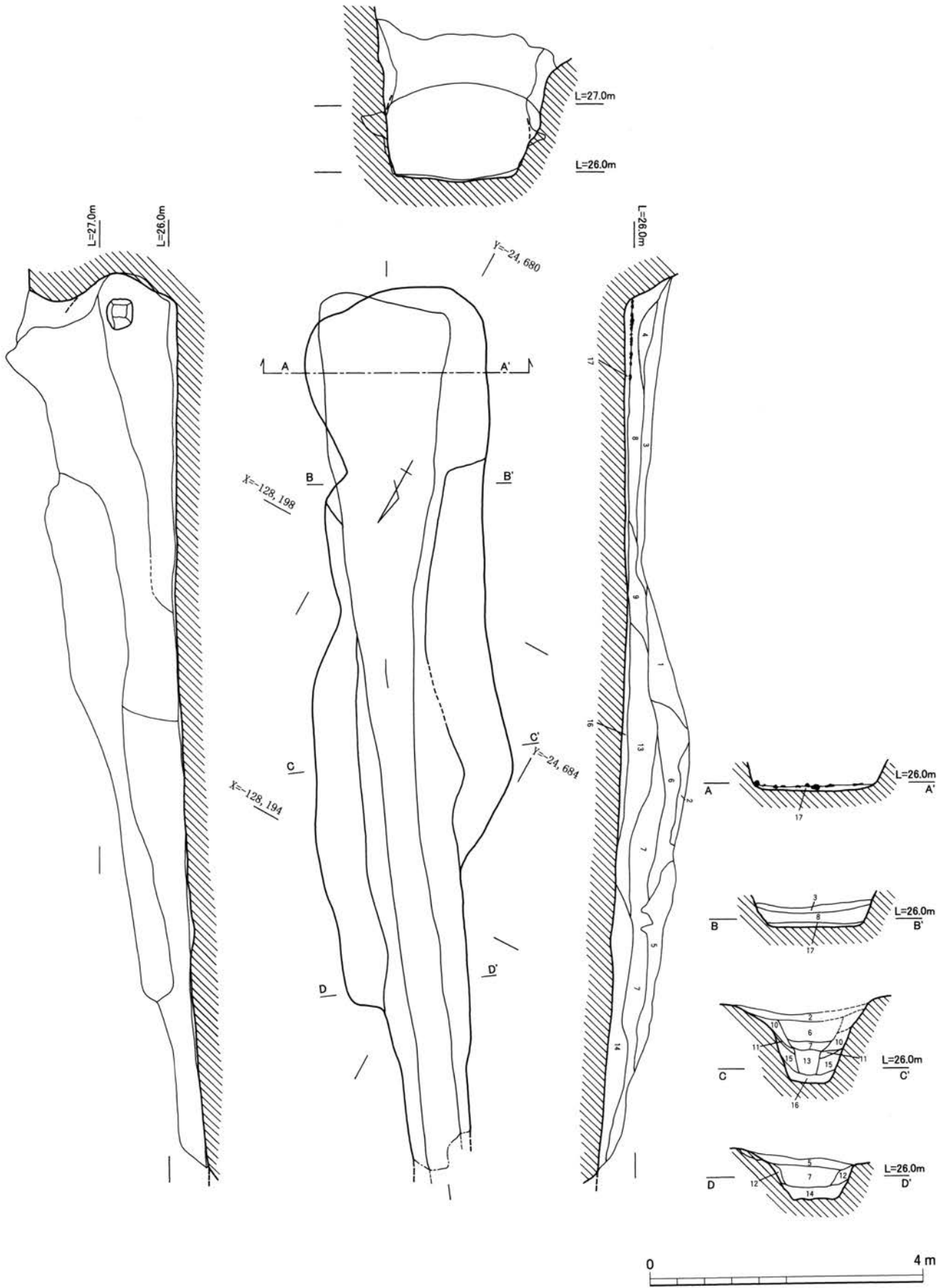
1. 明橙褐色砂礫(粗礫まばらに含む) 2. 淡橙褐色粗砂(暗灰色粘土塊含む) 3. 暗黄褐色粗砂 4. 暗橙褐色粗砂
5. 淡灰白色粗砂 6. 淡橙灰色土 7. 暗灰褐色粘質土 8. 灰褐色粘質土 9. 淡黒褐色土(有機質多く含む)
10. 暗褐色砂質土 11. 赤褐色砂(暗褐色砂質土との互層) 12. 淡黄褐色砂 13. 灰白色粗砂
14. 淡灰色粗砂(淡黄褐色粗砂との互層) 15. 淡褐色粗砂(淡灰色粗砂との互層) 16. 淡灰色粗砂 17. 橙黄色砂
18. 淡黄褐色粗砂 19. 暗黒褐色土(φ 5 cm大の粗礫含む) 20. 暗橙灰色砂質土 21. 橙灰色砂質土 22. 暗赤褐色土
23. 暗橙褐色土 24. 淡黒灰色砂質土(φ 5 cm大の礫含む; 粘性有り) 25. 灰黄褐色砂質土(φ 3 cm大の礫まばらに含む)
26. 橙褐色粗砂(灰色粗砂との互層) 27. 濁橙灰色砂質土 28. 暗茶褐色砂質土 29. 暗灰色砂 30. 暗赤褐色砂質土
31. 黄茶色砂質土(淡灰色混) 32. 淡灰色茶褐色土 33. 淡灰色細砂 34. 橙灰色粗砂(粘質土混じる) 35. 淡灰色粘質土
36. 淡暗灰色粘質土 37. 暗赤灰色粘質土(φ 1~3 cm大の礫含む) 38. 暗橙灰色砂質土
39. 暗灰褐色砂質土(φ 1~4 cm大の礫含む) 40. 暗灰褐色砂質土(39層より礫多い)
41. 濁暗茶褐色砂質土(φ 1~5 cm大の礫多い) 42. 暗茶灰色砂質土 43. 暗褐色砂質土 44. 暗橙褐色砂質土
45. 淡濁灰褐色砂質土(粘性あり) 46. 暗茶褐色砂質土(粘性有り) 47. 暗黄灰色砂礫 48. 濁灰黄色粗砂
49. 淡茶灰色砂(明褐色砂との互層) 50. 明褐色黄色砂 51. 淡黄灰色砂 52. 暗茶灰色土 53. 茶褐色砂質土
54. 濁灰黄色粗砂 55. 濁灰黄色粗砂(54層より礫少ない) 56. 淡黄灰色砂(明褐色砂との互層) 57. 淡濁灰色粗砂
58. 暗茶褐色砂 59. 茶褐色砂 60. 明黄褐色粗砂 61. 淡黄褐色粗砂

I 面遺物検出状況図

II 面遺物検出状況図



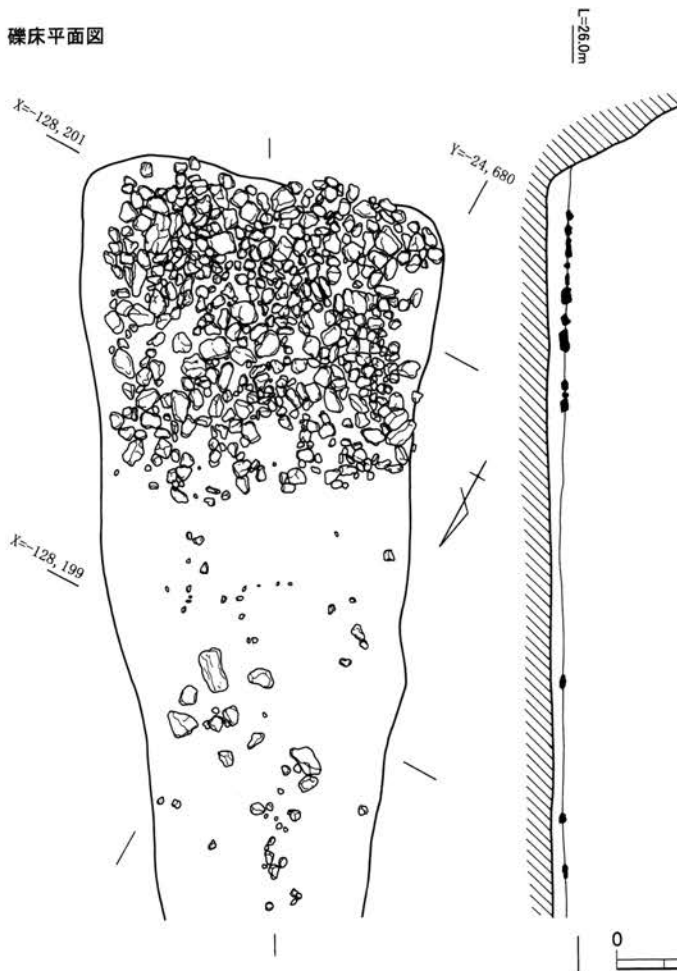
荒坂B支群12号横穴実測図(2)



荒坂B支群13号横穴実測図(1)

1. 灰白色砂礫
2. 暗灰色土
3. 淡黄灰色砂礫
4. 淡茶褐色砂礫
5. 黄褐色砂礫(茶褐色土粒が混)
6. 淡茶褐色礫混土
7. 暗茶褐色礫混土
8. 淡茶褐色砂質土
9. 茶褐色砂質土
10. 淡茶灰色粘質土(粗砂混じり)
11. 暗茶灰色粘質土
12. 淡茶褐色砂混土
13. 茶褐色砂礫混土
14. 茶褐色砂混土
15. 淡茶灰色粘質土
16. 淡茶褐色粘質土
17. 灰白色砂

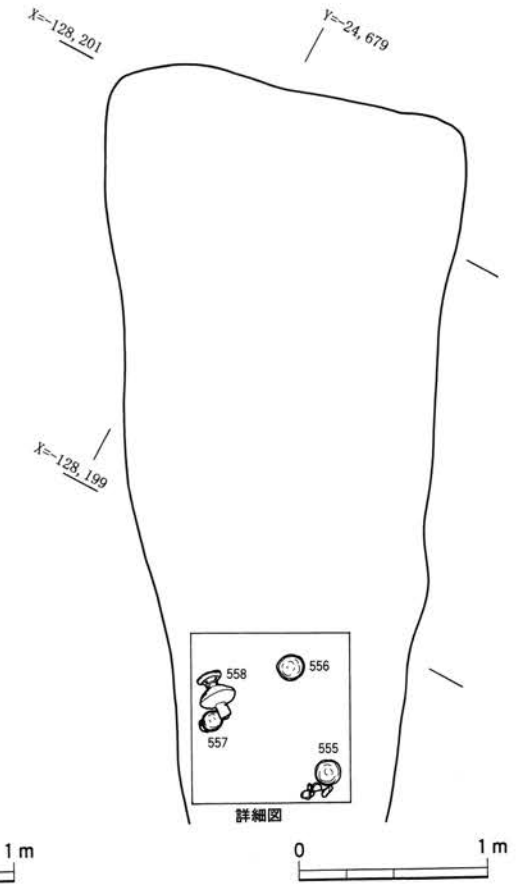
礫床平面図

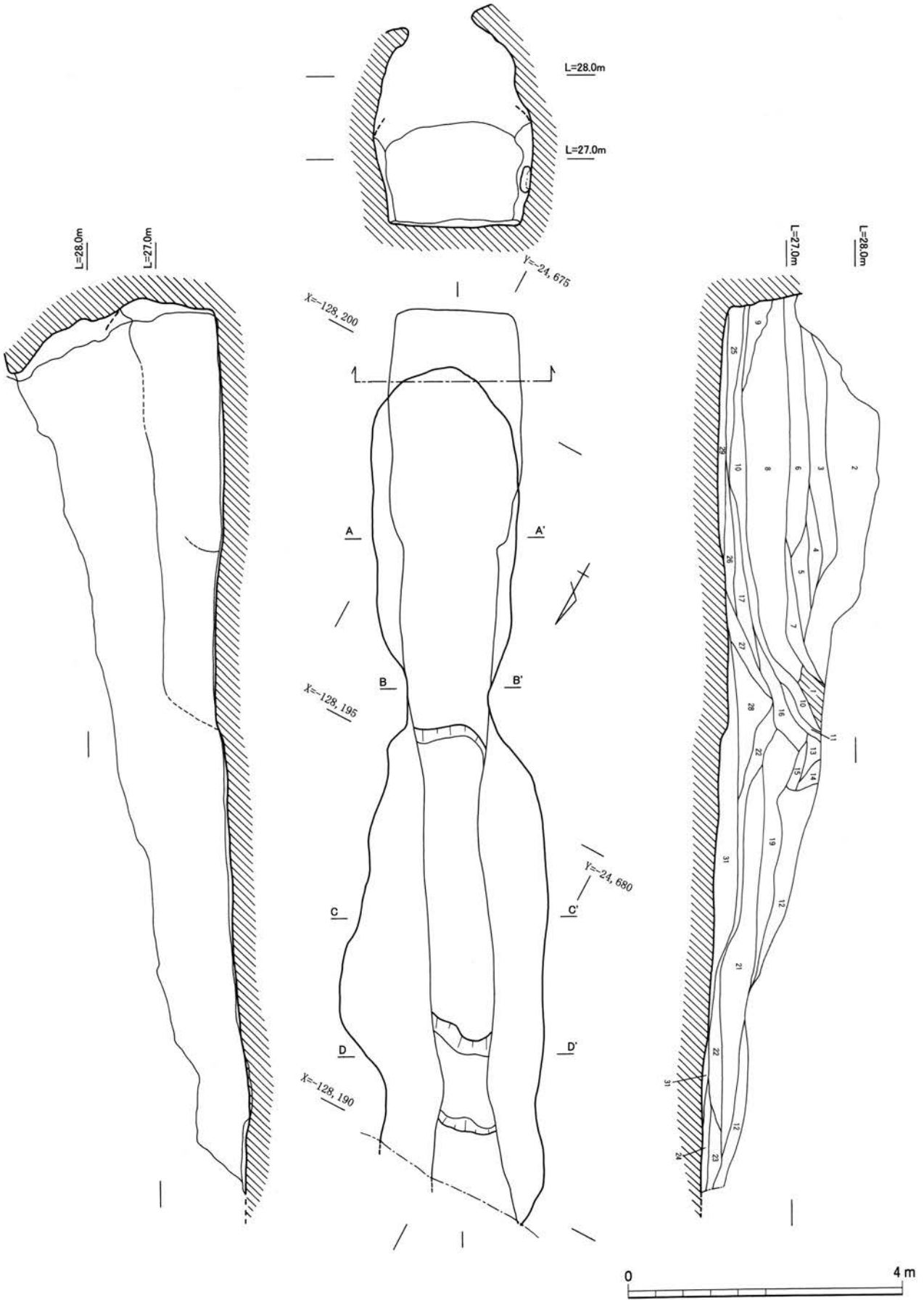


I面遺物出土詳細図

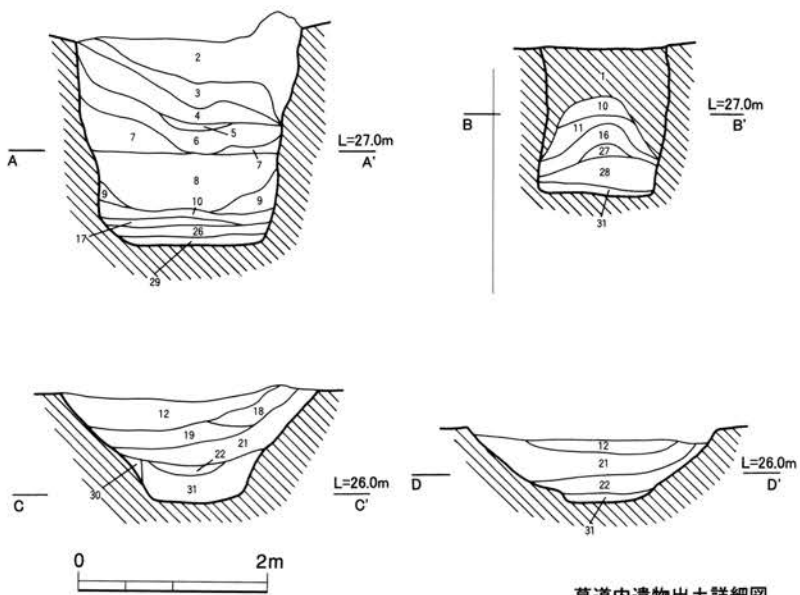


I面遺物検出状況図





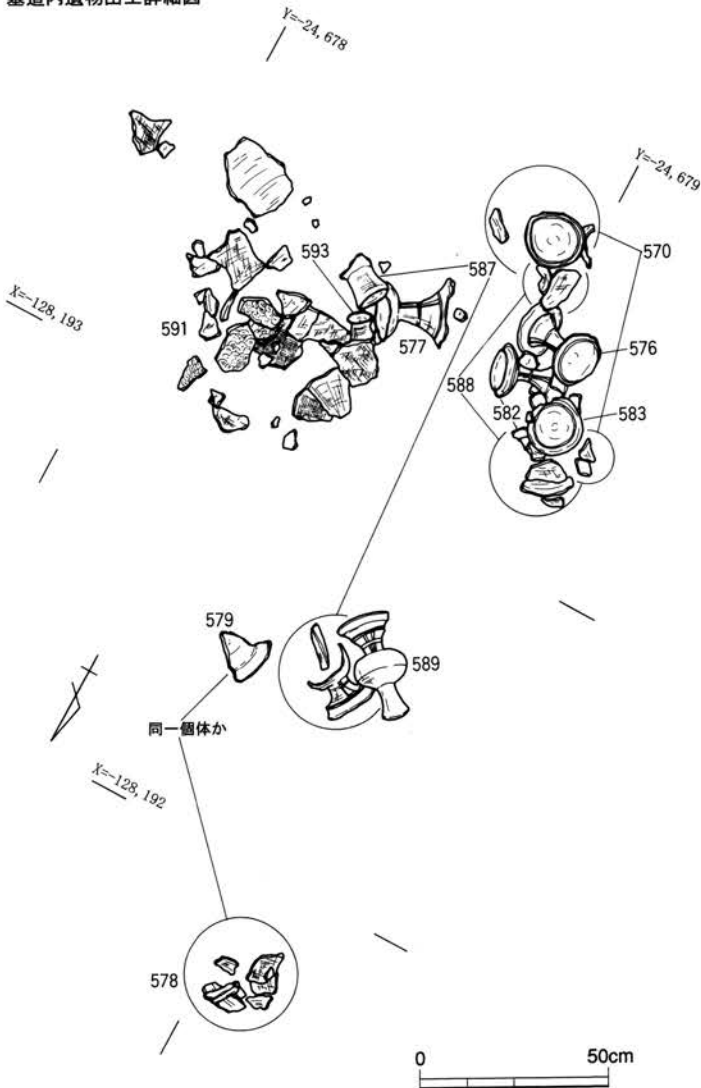
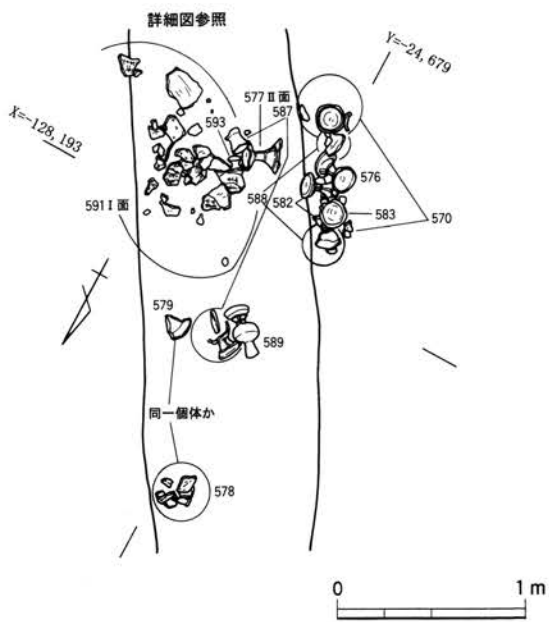
荒坂B支群14号横穴実測図(1)



墓道内遺物出土詳細図

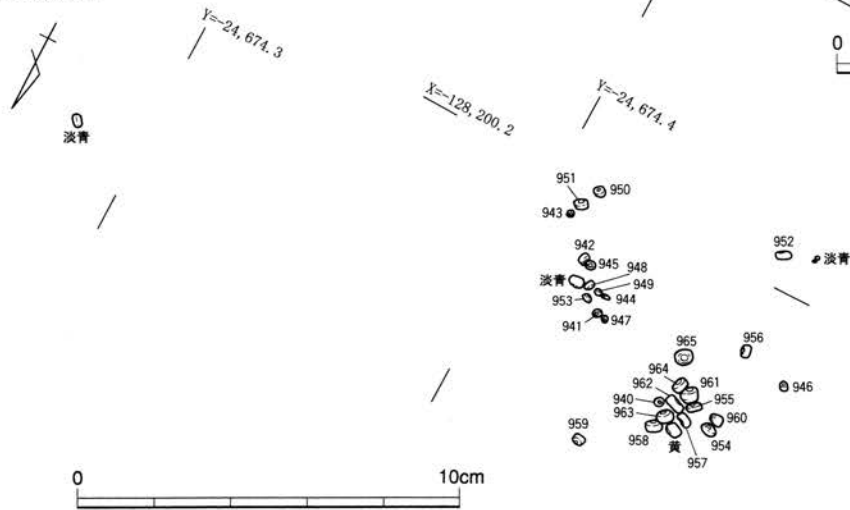
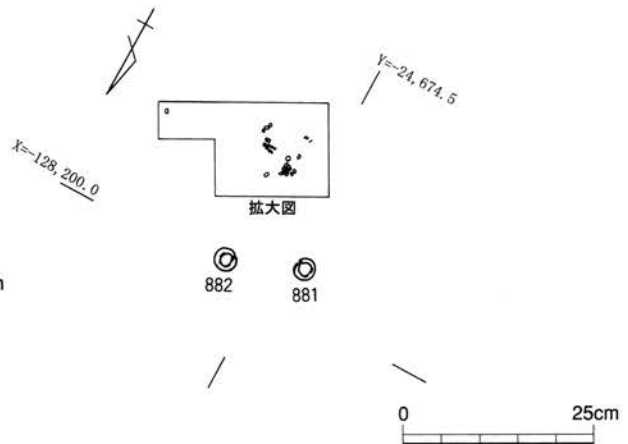
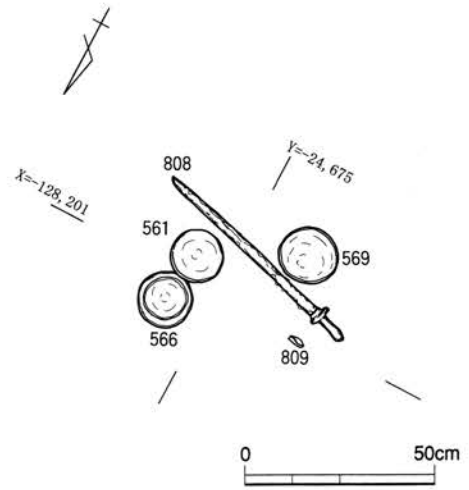
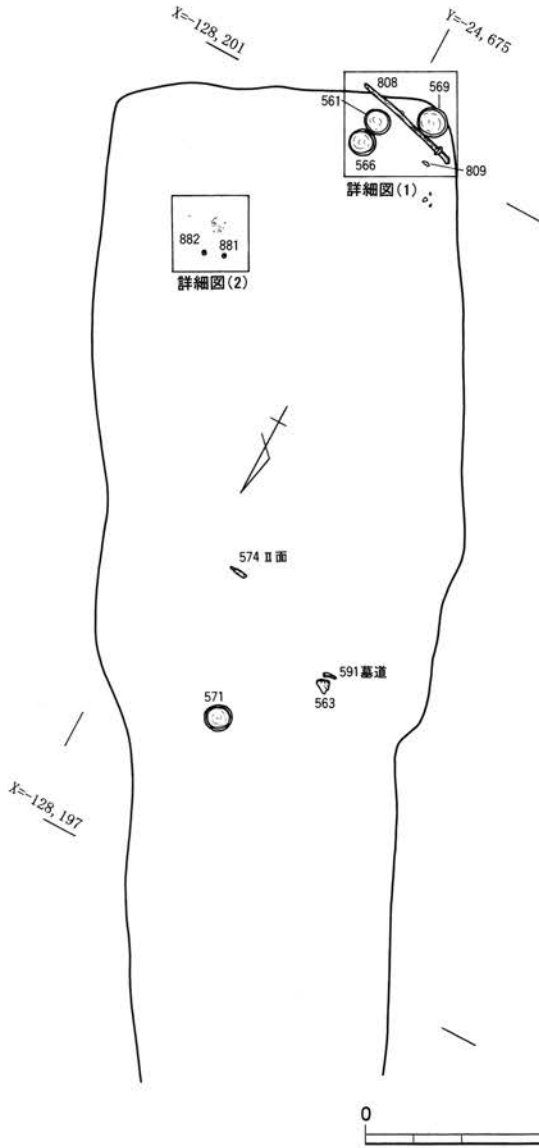
1. 淡黄褐色砂礫
2. 淡茶褐色砂質土(φ 3~5 cm大の礫含む)
3. 暗赤褐色砂礫
4. 暗茶褐色砂質土(φ 3~5 cm大の礫含む)
5. 暗灰褐色砂質土(φ 3~5 cm大の礫含む)
6. 明茶褐色砂質土(砂礫含む) 7. 暗灰色粘質土
8. 淡黄灰色砂礫(φ 1~5 cm大の礫含む)
9. 灰白色砂礫(φ 1~5 cm大の礫多く含む)
10. 淡灰色砂質土(φ 5 cm大の礫含む)
11. 暗褐色粘質土 12. 暗灰色粘質土
13. 暗茶褐色粘質土
14. 暗茶褐色砂質土(13より茶色薄い)
15. 暗茶灰色粘質土 16. 暗黄灰色粘質土
17. 淡茶灰色粘質土 18. 濁茶褐色砂質土
19. 暗灰褐色砂礫(φ 5 cm大を越える砂礫)
20. 淡灰色砂礫
21. 暗灰褐色砂礫(φ 1~3 cm大の礫多く含む)
22. 淡灰色砂礫(φ 1~5 cm大の礫含む)
23. 暗茶灰色粗砂 24. 茶灰色砂質土
25. 淡黄灰色粘質土(φ 1~5 cm大の礫含む)
26. 淡黄灰色砂質土
27. 淡茶褐色粘質土(φ 1~5 cm大の礫含む)
28. 暗茶褐色砂質土(φ 1~3 cm大の礫多く含む)
29. 暗茶褐色砂質土(φ 1~3 cm大の礫含む)
30. 茶灰色粘質土(φ 1~5 cm大の礫含む)
31. 淡灰色砂礫(φ 1~5 cm大の礫含む)

墓道内遺物検出状況図

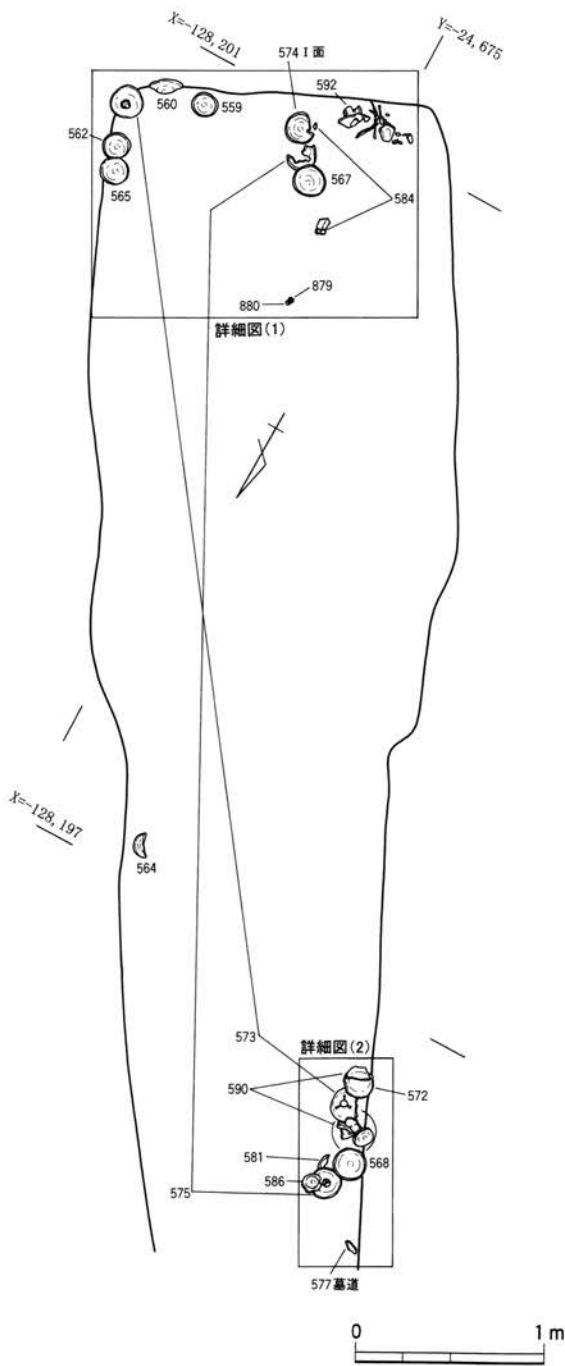


荒坂B支群14号横穴実測図(2)

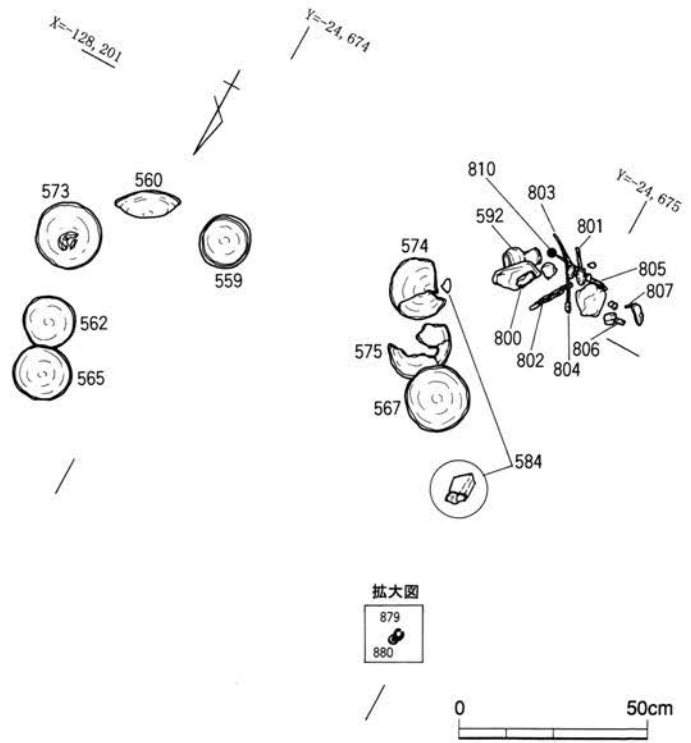
I面遺物検出状況図



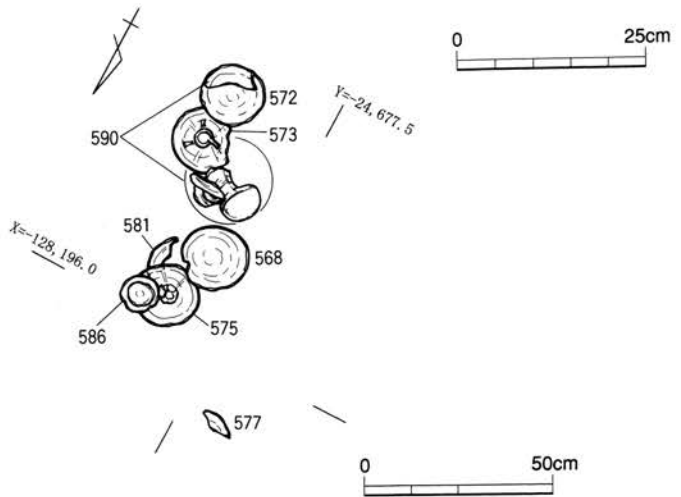
II面遺物検出状況図



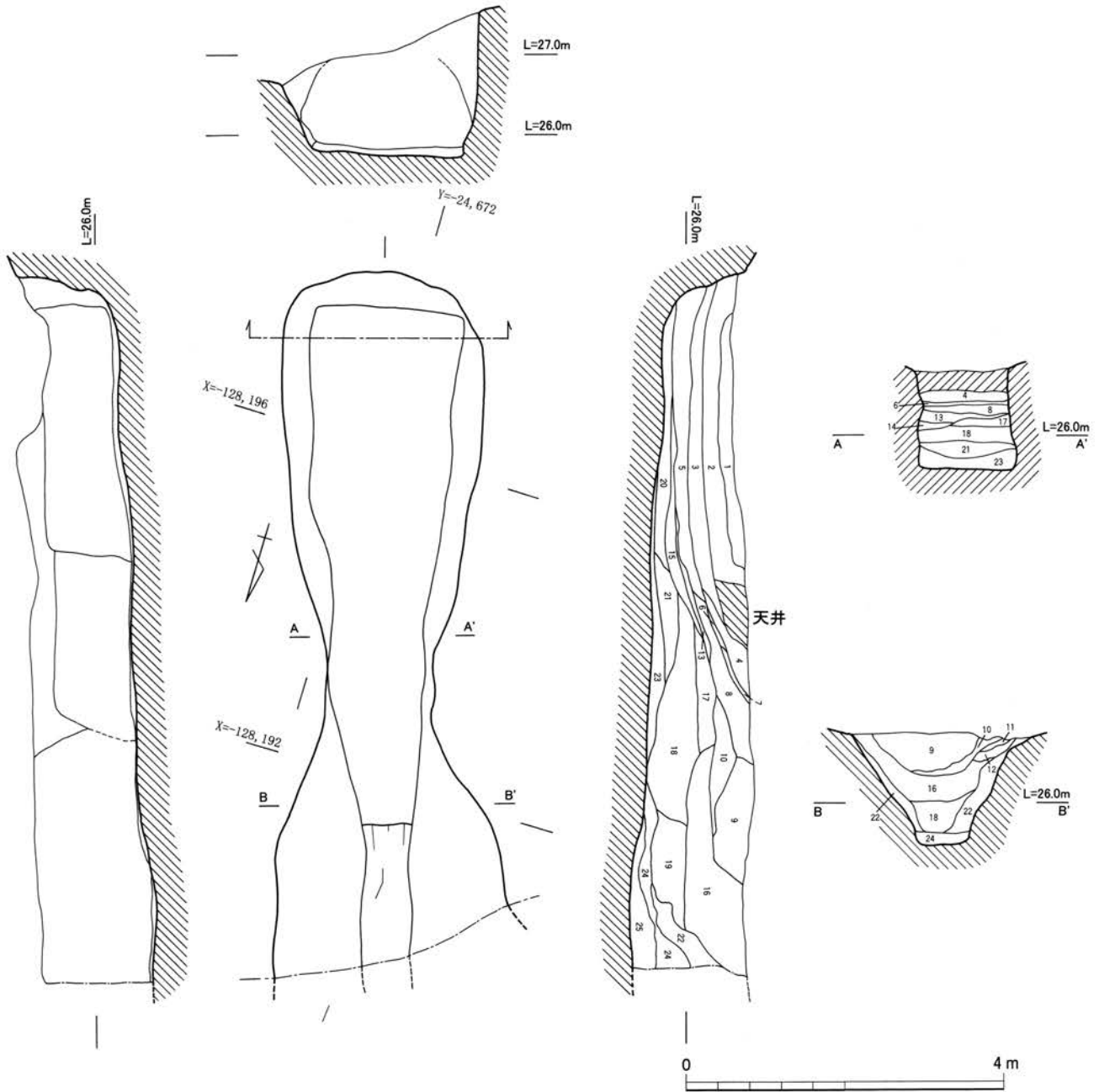
II面遺物出土詳細図(1)



II面遺物出土詳細図(2)



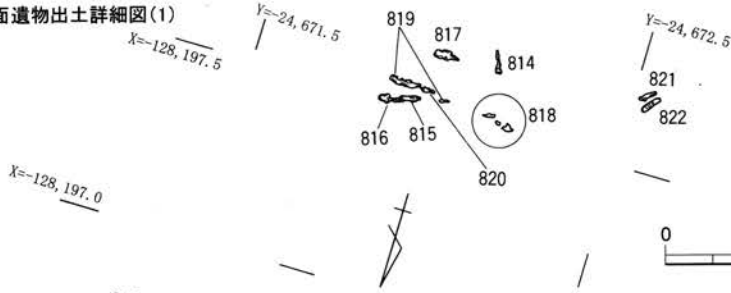
荒坂B支群14号横穴実測図(4)



- | | | | |
|--------------------------|-------------|------------------------|-------------------|
| 1. 灰褐色粗砂礫(φ 5~10cm大の礫多量) | 2. 暗赤褐色粗砂 | 3. 淡黄灰色粗砂 | 4. 淡黒灰色土 |
| 5. 黄灰色粗砂 | 6. 橙黄色粗砂 | 8. 淡黒灰色砂質土 | 9. 濁黒灰色砂質土 |
| 10. 暗褐色土(粗礫疎らに含む) | 11. 明茶褐色土 | 12. 暗灰色土 | 13. 淡茶褐色細砂 |
| 14. 暗黄褐色砂 | 15. 淡茶褐色粘質土 | 16. 暗褐色粗礫土 | 17. 暗黄褐色砂質土 |
| 19. 暗灰褐色土(φ 5~10cm大の礫多数) | 20. 淡黄灰色砂質土 | 21. 赤褐色礫(φ 2~5cm大の礫含む) | 18. 濁黄褐色砂質土(粗礫含む) |
| 22. 暗赤褐色土 | 23. 淡黄褐色砂礫 | 24. 暗橙褐色砂礫 | 25. 暗橙灰色砂質土 |

荒坂B支群15号横穴実測図(1)

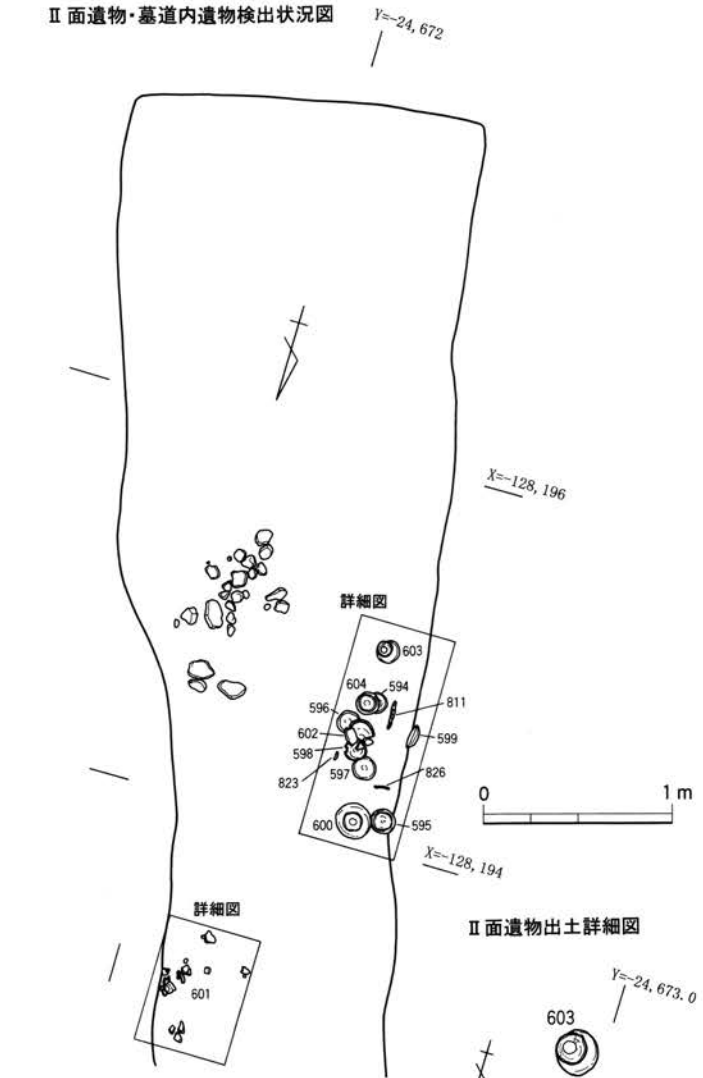
I 面遺物出土詳細図(1)



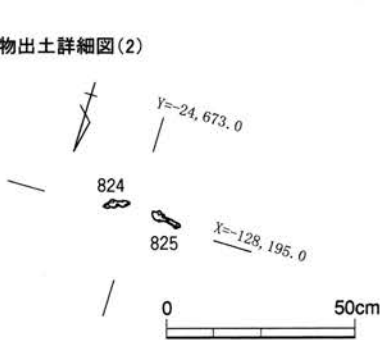
I 面遺物検出状況図



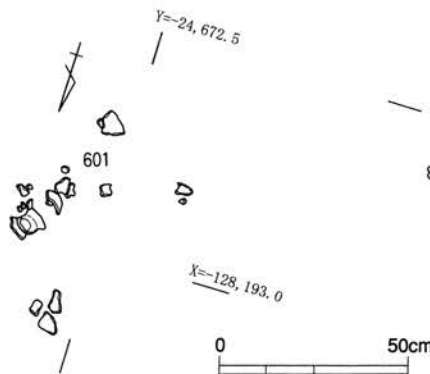
II 面遺物・墓道内遺物検出状況図



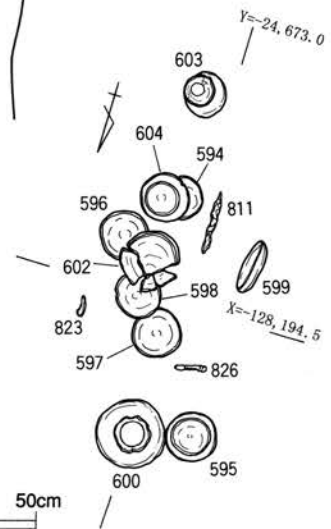
I 面遺物出土詳細図(2)



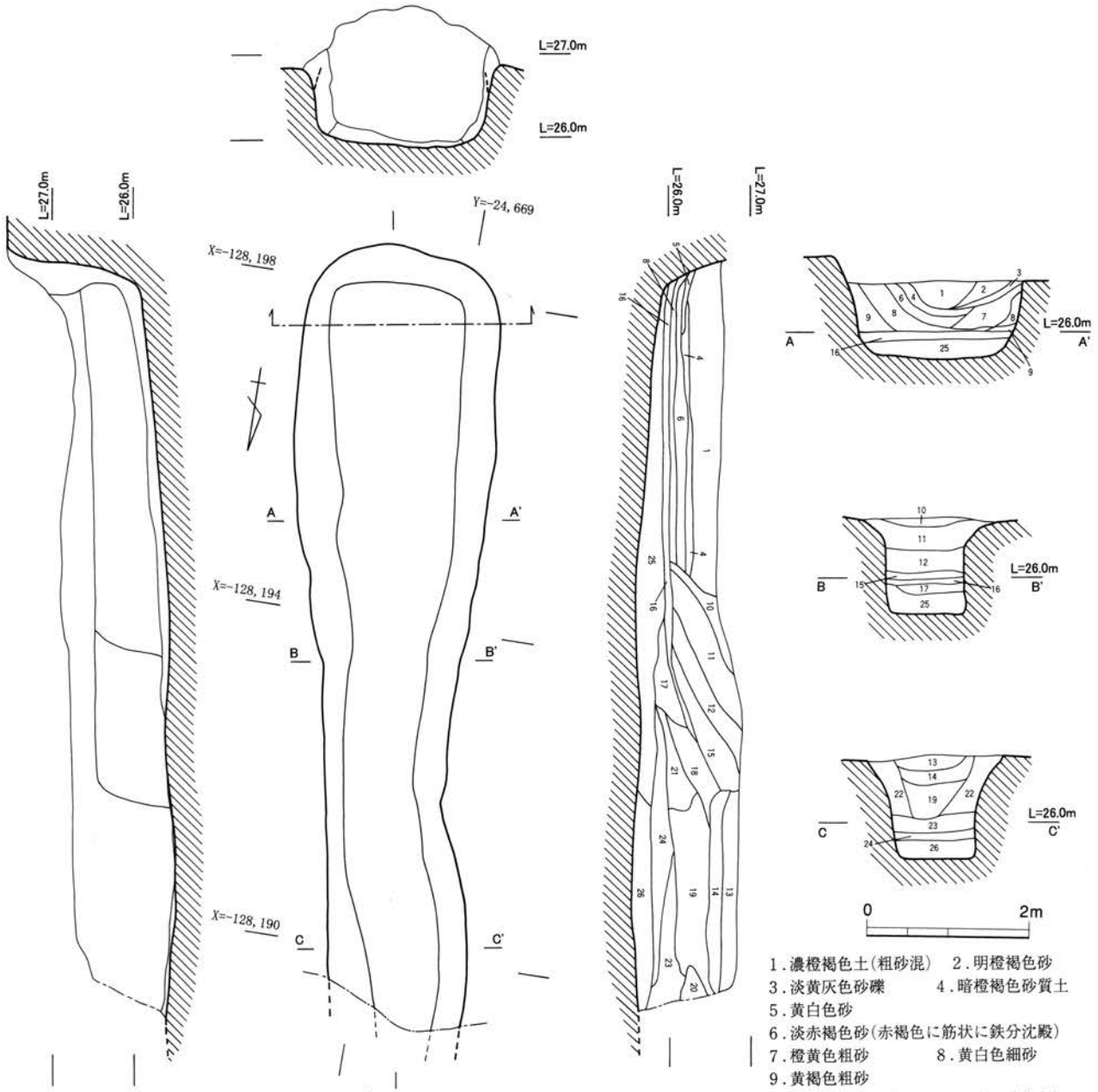
墓道内遺物出土詳細図



II 面遺物出土詳細図



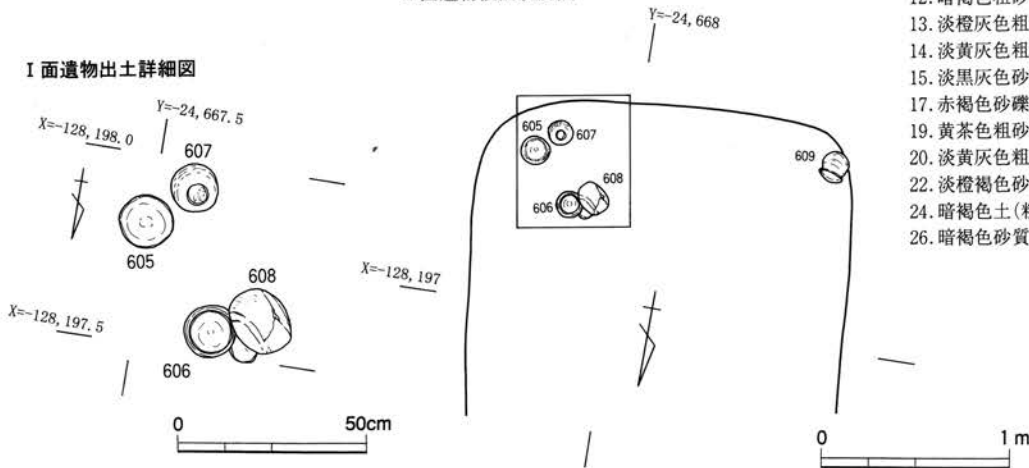
荒坂B支群15号横穴実測図(2)



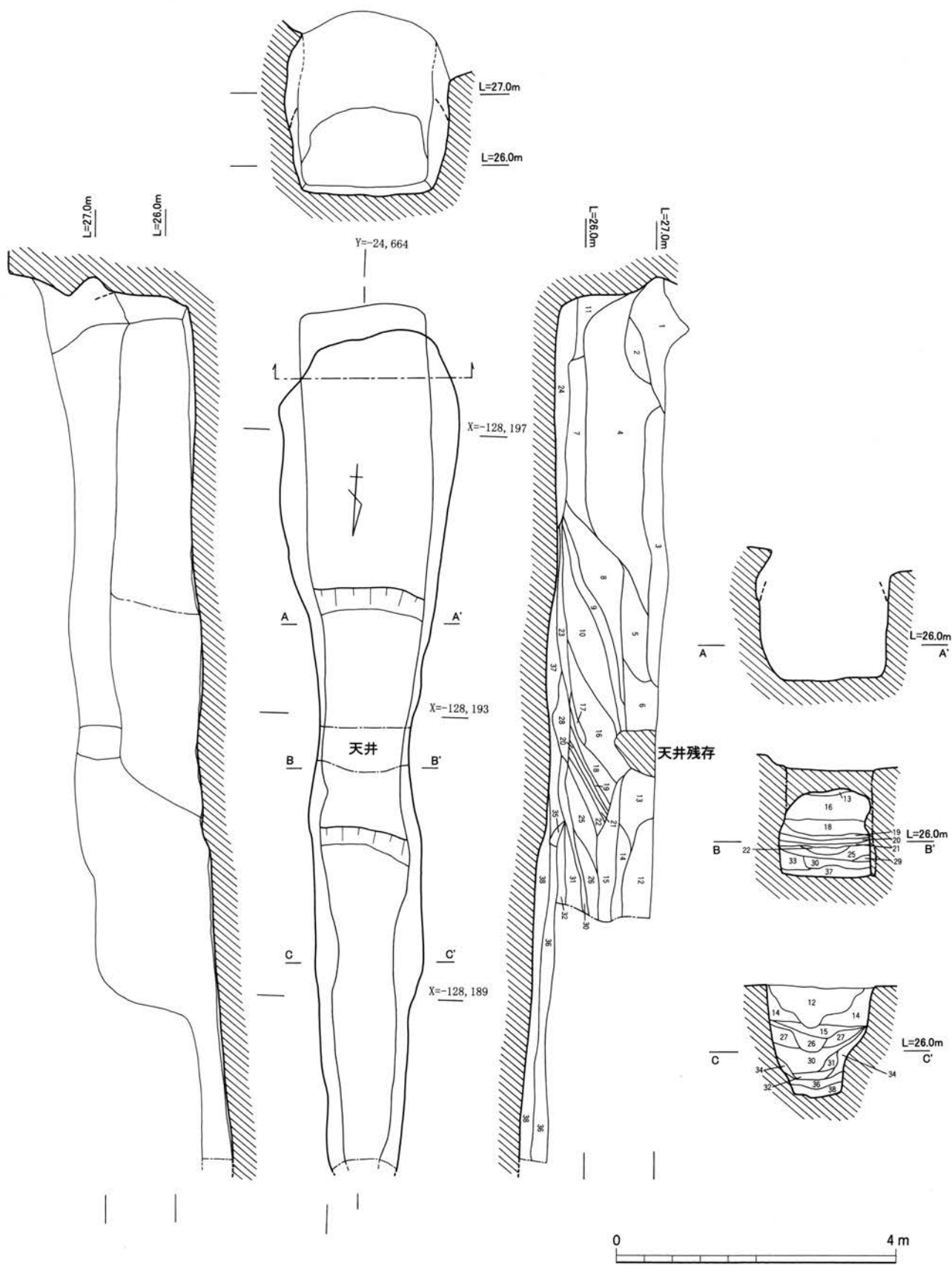
I 面遺物検出状況図

1. 濃橙褐色土(粗砂混) 2. 明橙褐色砂
3. 淡黄灰色砂礫 4. 暗橙褐色砂質土
5. 黄白色砂
6. 淡赤褐色砂(赤褐色に筋状に鉄分沈殿)
7. 橙黄色粗砂 8. 黄白色細砂
9. 黄褐色粗砂
10. 淡赤褐色粗砂(φ 1~2 cm大の礫含む)
11. 淡橙褐色粗砂(黄白色粗砂含む)
12. 暗褐色粗砂
13. 淡橙灰色粗砂(φ 1~5 cm大の礫)
14. 淡黄灰色粗砂(φ 3~5 cm大の礫)
15. 淡黒灰色砂質土 16. 淡黄褐色粗砂
17. 赤褐色砂礫 18. 暗黒灰色土
19. 黄茶色粗砂礫(φ 3~10cm大の礫)
20. 淡黄灰色粗砂礫 21. 暗赤褐色砂質土
22. 淡橙褐色砂質土 23. 淡赤褐色粗砂
24. 暗褐色土(粗礫混) 25. 淡黄灰色砂
26. 暗褐色砂質土

I 面遺物出土詳細図



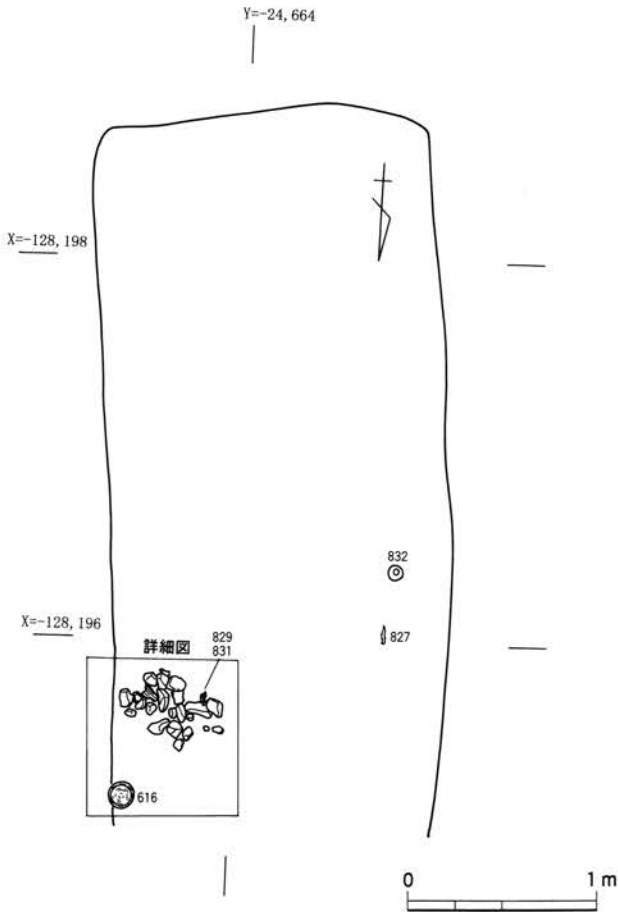
荒坂B支群16号横穴実測図



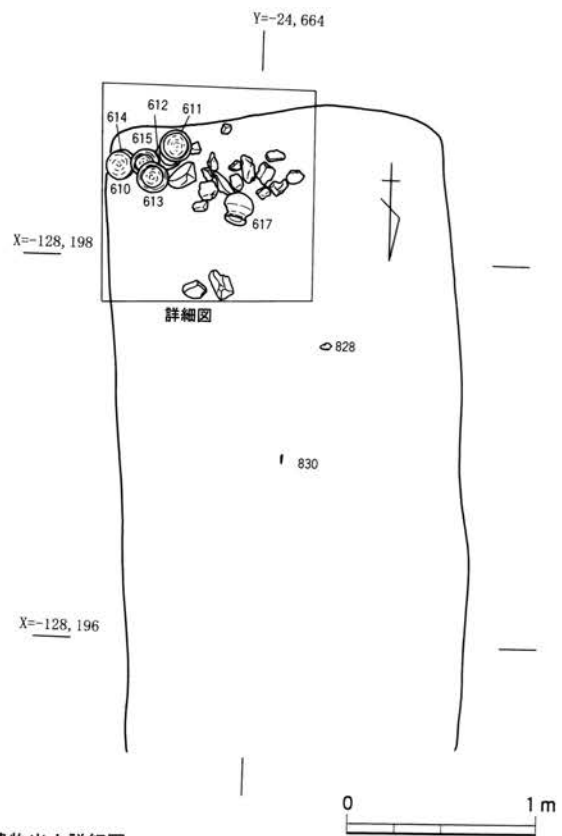
荒坂B支群17号横穴実測図(1)

1. 暗赤灰色砂 2. 濁灰褐色砂質土 3. 淡赤褐色砂礫 4. 暗黄褐色砂混土 5. 黄白色砂 6. 淡黄褐色砂質土
 7. 黄灰色粗砂 8. 暗茶褐色砂質土(φ 1~3 cm大の礫) 9. 暗黄褐色砂質土(粗砂混じり) 10. 淡暗黄褐色砂質土
 11. 淡灰色粗砂 12. 濁暗褐色中粒砂 13. 濁暗灰褐色中粒砂 14. 淡黄茶色土 15. 暗茶褐色砂質土(φ 1~5 cm大の礫多)
 16. 暗黒灰色砂質土(φ 1~5 cm大の礫多) 17. 淡黄褐色砂質土 18. 暗灰色粘質土 19. 暗黄茶色土 20. 暗茶褐色土
 21. 暗黄灰色土 22. 暗茶褐色砂質土 23. 暗黒灰色砂質土 24. 淡黄灰色砂 25. 暗灰褐色砂質土 26. 暗灰色砂礫
 27. 淡黄褐色土 28. 赤褐色砂(φ 3~5 cm大の礫) 29. 暗茶色砂質土 30. 淡茶褐色土
 31. 暗灰褐色砂礫(φ 1~3 cm大の礫) 32. 暗灰褐色砂質土(φ 1~3 cm大の礫) 33. 暗黒灰色粘質土 34. 黄褐色土
 35. 茶灰色砂礫 36. 暗茶褐色砂礫土(φ 1~3 cm大の礫) 37. 黄褐色土 38. 灰褐色砂質土(φ 1~3 cm大の礫)

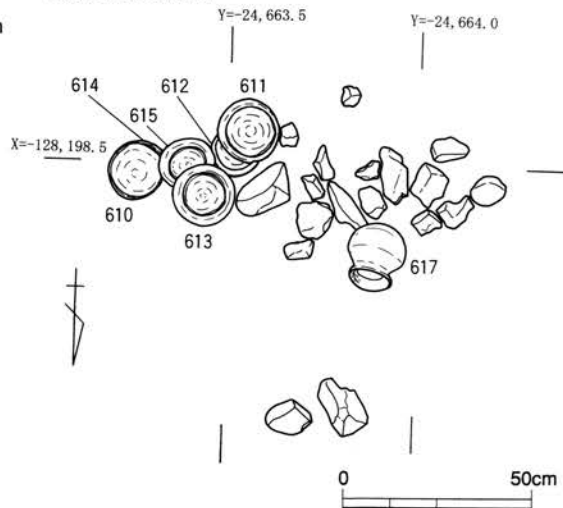
I 面遺物検出状況図



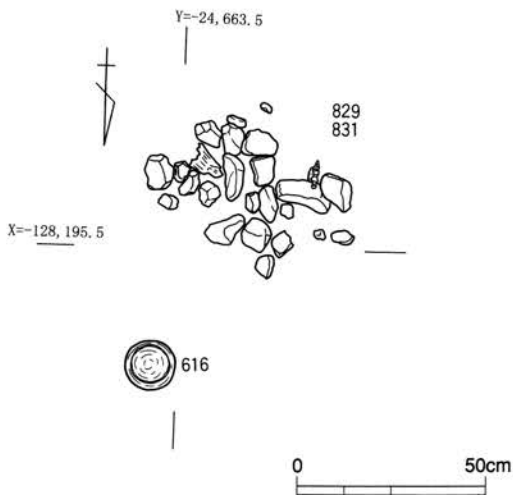
II 面遺物検出状況図



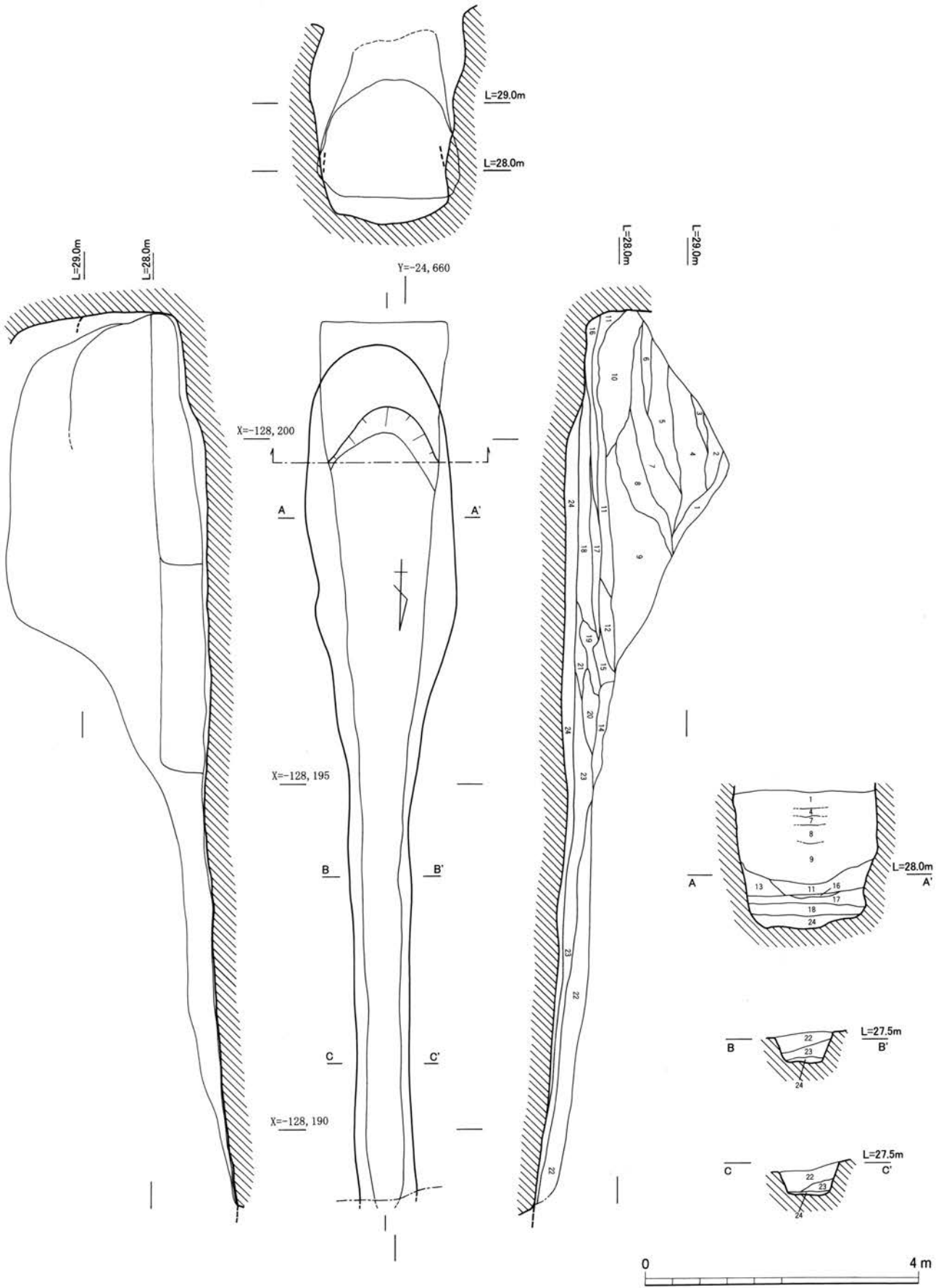
II 面遺物出土詳細図



I 面遺物出土詳細図



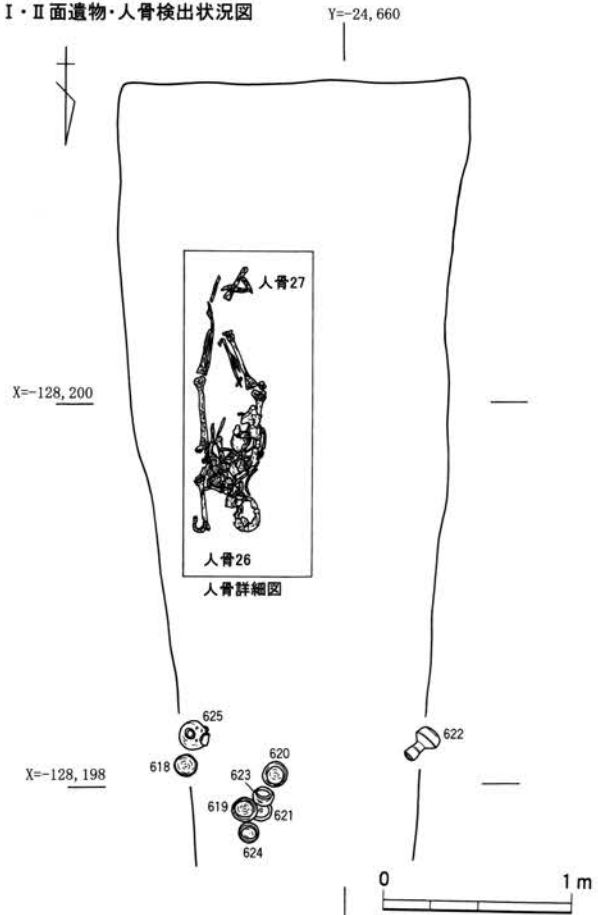
荒坂B支群17号横穴実測図(2)



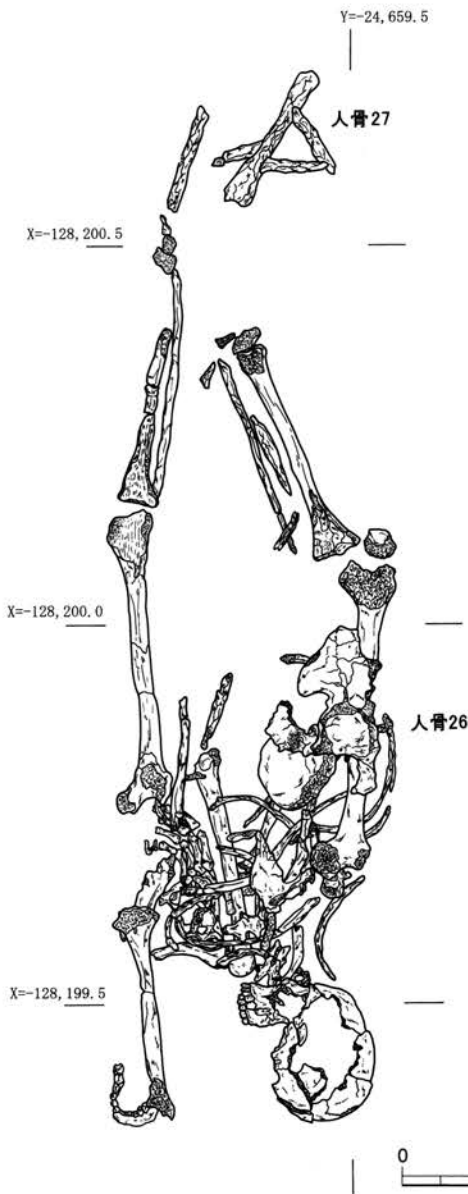
荒坂B支群18号横穴実測図(1)

- | | | |
|-------------------------|-----------------------|-----------|
| 1. 淡黄褐色砂質土 | 2. 淡黄灰色砂 | 3. 暗灰白色砂 |
| 4. 暗褐色砂 | 5. 灰白色粗砂 | 6. 灰白色砂礫 |
| 7. 暗黄褐色粗砂 | 8. 暗灰白色粗砂 | 9. 茶褐色砂礫 |
| 10. 暗褐色砂礫 | 11. 暗褐色砂礫(φ 1~3cm大の礫) | |
| 12. 淡茶褐色礫混土(φ 1cm大の礫) | 13. 茶褐色砂質土 | |
| 14. 淡褐色砂混土(φ 1~3cm大の礫) | | |
| 15. 明褐色砂混土(φ 1cm大の礫) | | |
| 16. 暗茶褐色砂礫(φ 1~3cm大の礫) | | |
| 17. 淡茶褐色粘質土(φ 1~3cm大の礫) | | |
| 18. 明褐色土 | 19. 淡茶褐色砂礫(φ 5cm大の礫) | |
| 20. 黄茶色土(φ 3cm大の礫含む) | | |
| 21. 茶褐色礫混土(φ 1cm大の礫多) | | |
| 22. 淡赤褐色粘質土 | 23. 暗赤褐色粘質土 | 24. 明茶褐色土 |

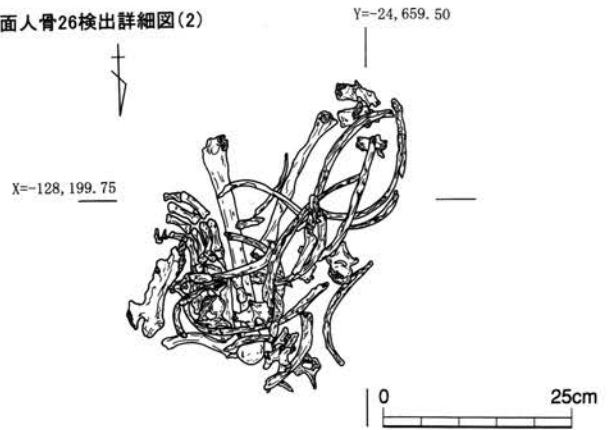
I・II面遺物・人骨検出状況図



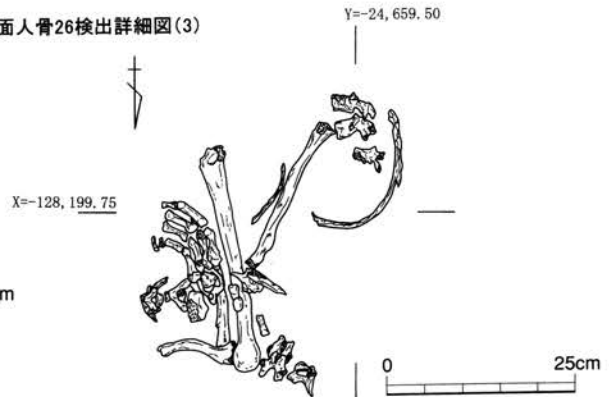
I面人骨26・27検出詳細図(1)



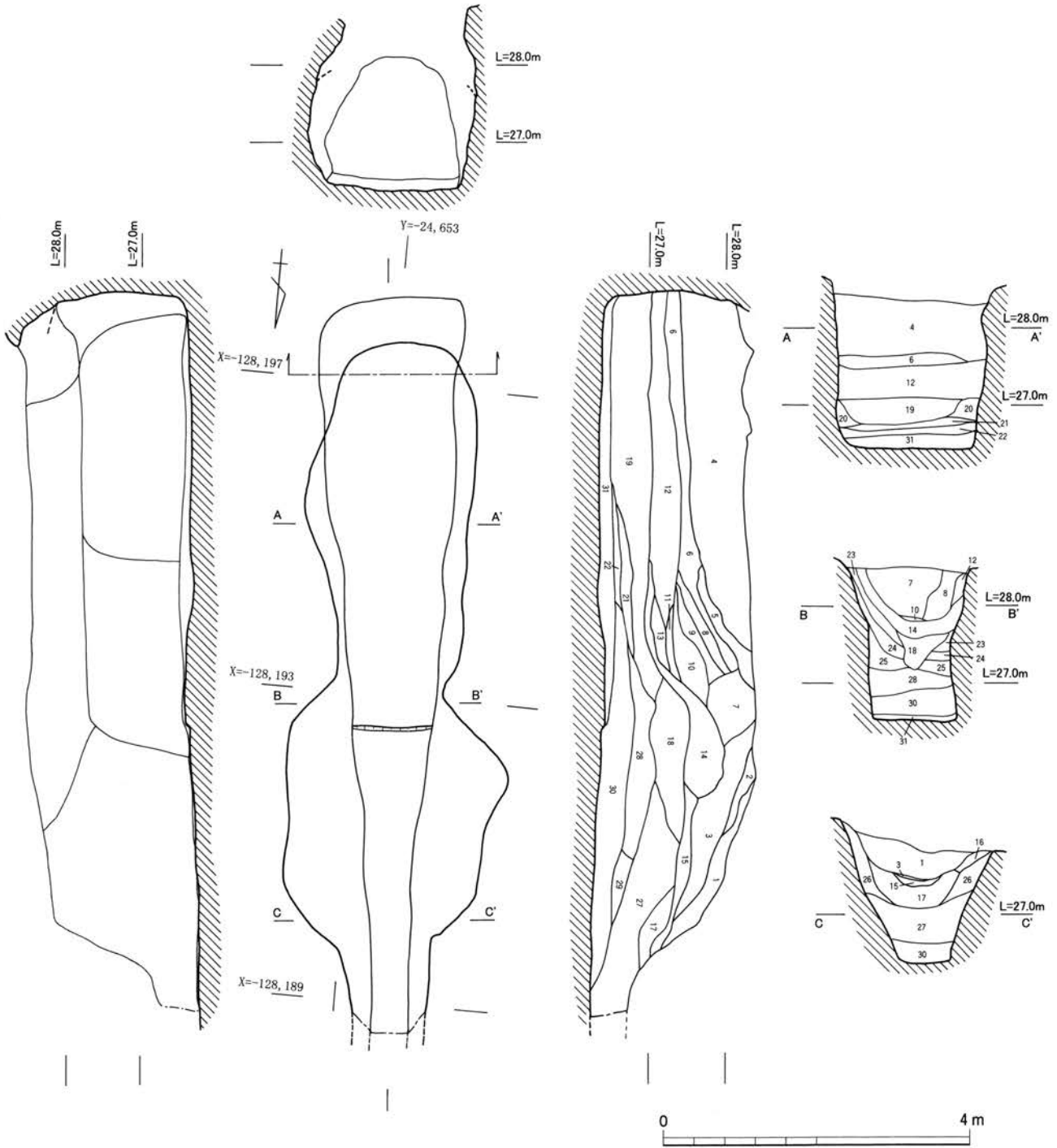
I面人骨26検出詳細図(2)



I面人骨26検出詳細図(3)



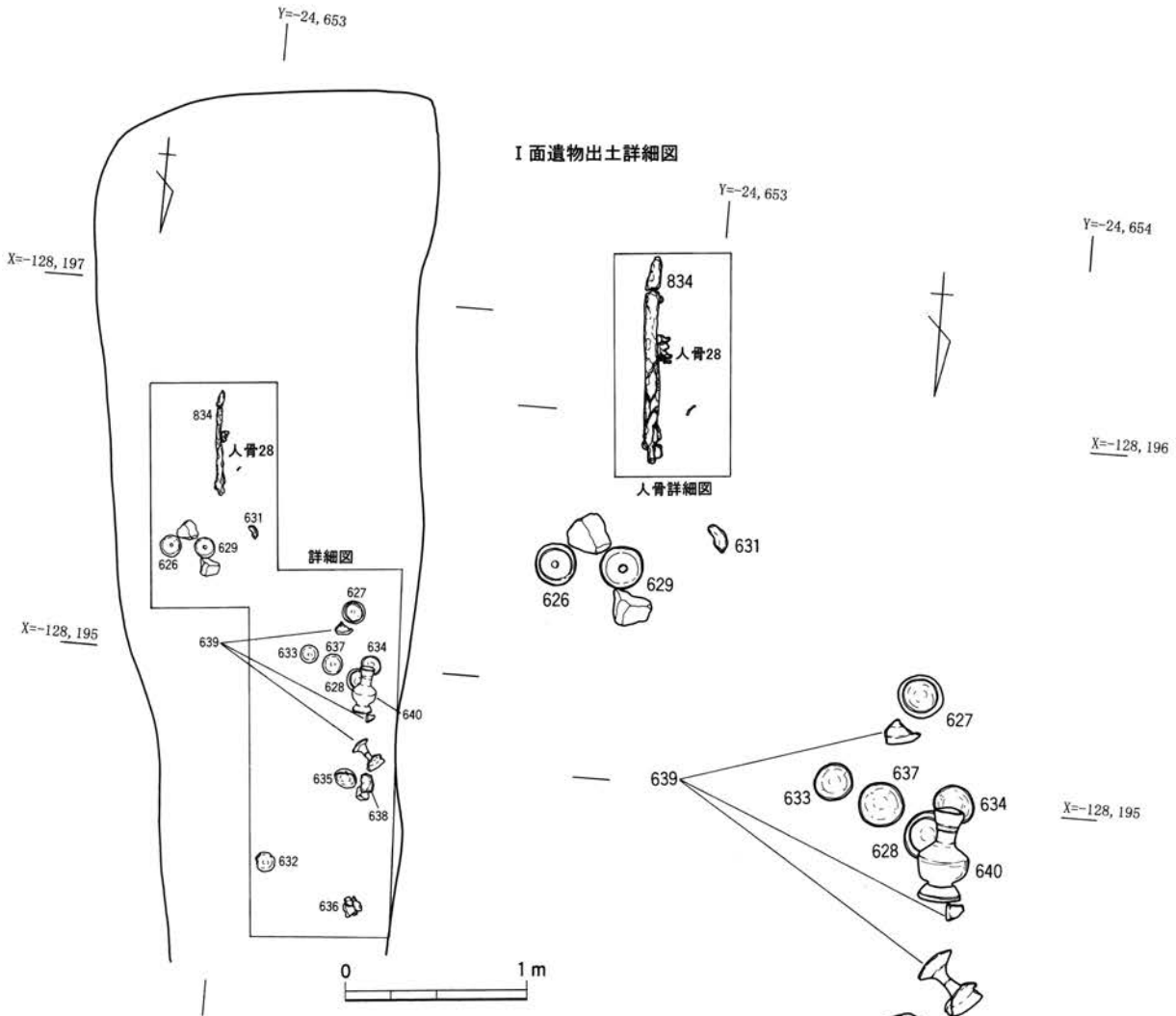
荒坂B支群18号横穴実測図(2)



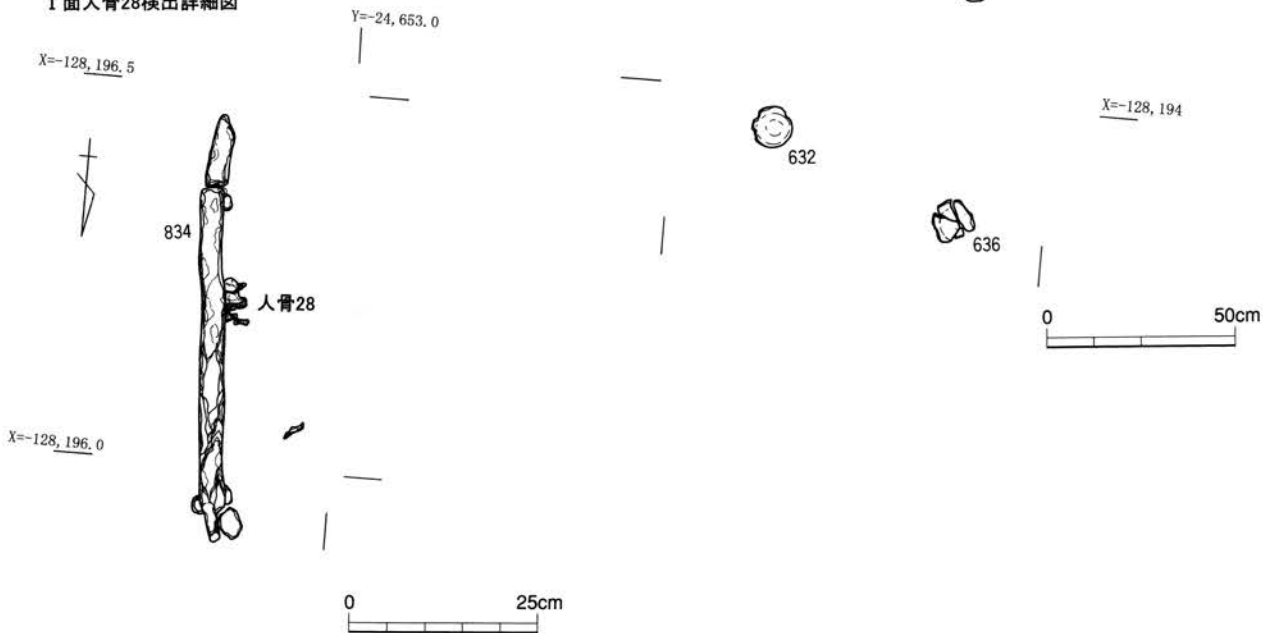
- | | | | |
|------------------|-------------------------|---------------------------|----------------|
| 1. 黒色砂礫(有機質含む) | 2. 暗赤褐色砂質土 | 3. 暗褐色粗礫混土(φ 2~8 cm大の石礫多) | 4. 暗赤褐色砂礫 |
| 5. 淡赤褐色砂質土 | 6. 暗黄褐色粗砂礫 | 7. 暗褐色砂礫 | 8. 暗褐色砂質土 |
| 9. 暗灰褐色土 | 10. 淡灰褐色土 | 11. 淡赤褐色砂質土 | 12. 赤褐色~橙褐色粗砂礫 |
| 13. 暗赤褐色粘質土(砂粒混) | 14. 暗赤褐色砂礫(粘質土混) | 15. 暗褐色砂質土 | 16. 暗橙褐色砂質土 |
| 17. 橙灰色砂礫 | 18. 淡茶褐色砂質土(粗礫混) | 19. 暗灰褐色砂礫(2~8 cm大の礫) | 20. 黄灰色砂 |
| 21. 暗灰褐色砂質土(粗礫混) | 22. 暗茶褐色粘質土 | 23. 淡黒褐色砂質土 | 24. 暗褐色砂質土 |
| 25. 淡灰褐色砂質土 | 26. 褐色砂質土 | 27. 暗赤褐色粘質土(小礫若干含む) | 28. 暗赤褐色粘質土 |
| 29. 暗赤褐色砂礫 | 30. 暗赤褐色粗砂礫(黄褐色砂を筋状に含む) | 31. 暗茶灰色粘質土 | |

荒坂B支群19号横穴実測図(1)

I面遺物・人骨検出状況図

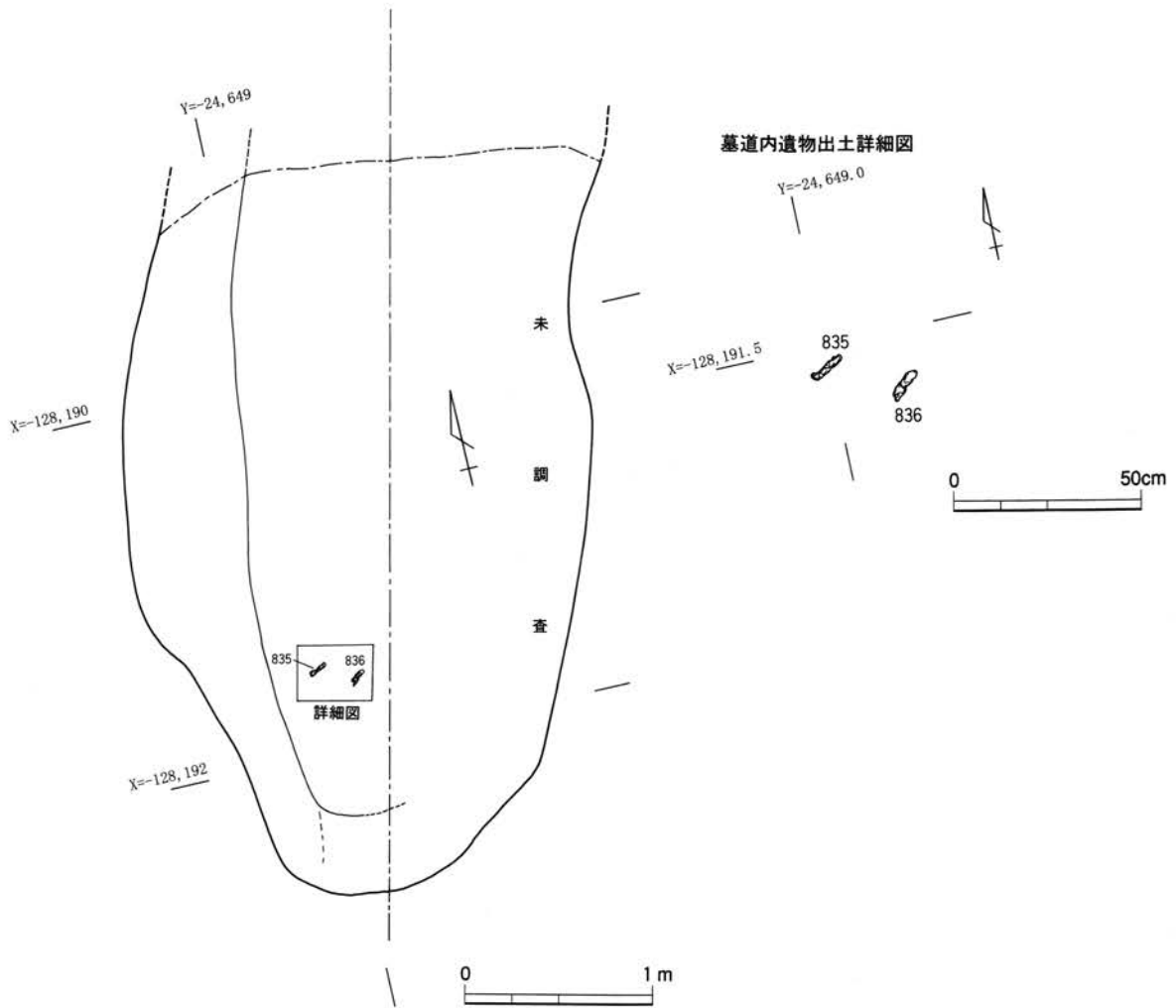


I面人骨28検出詳細図

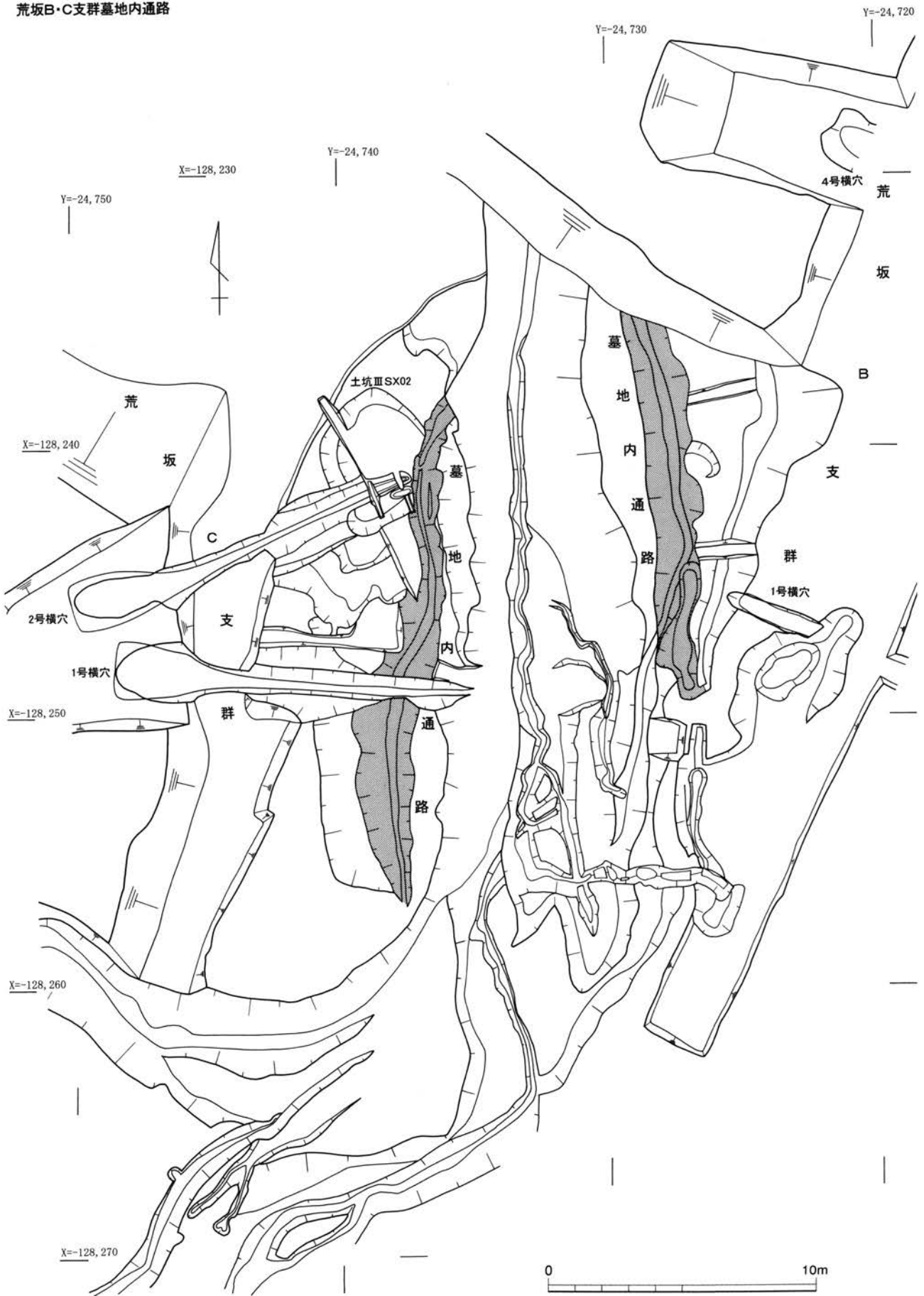


荒坂B支群19号横穴実測図(2)

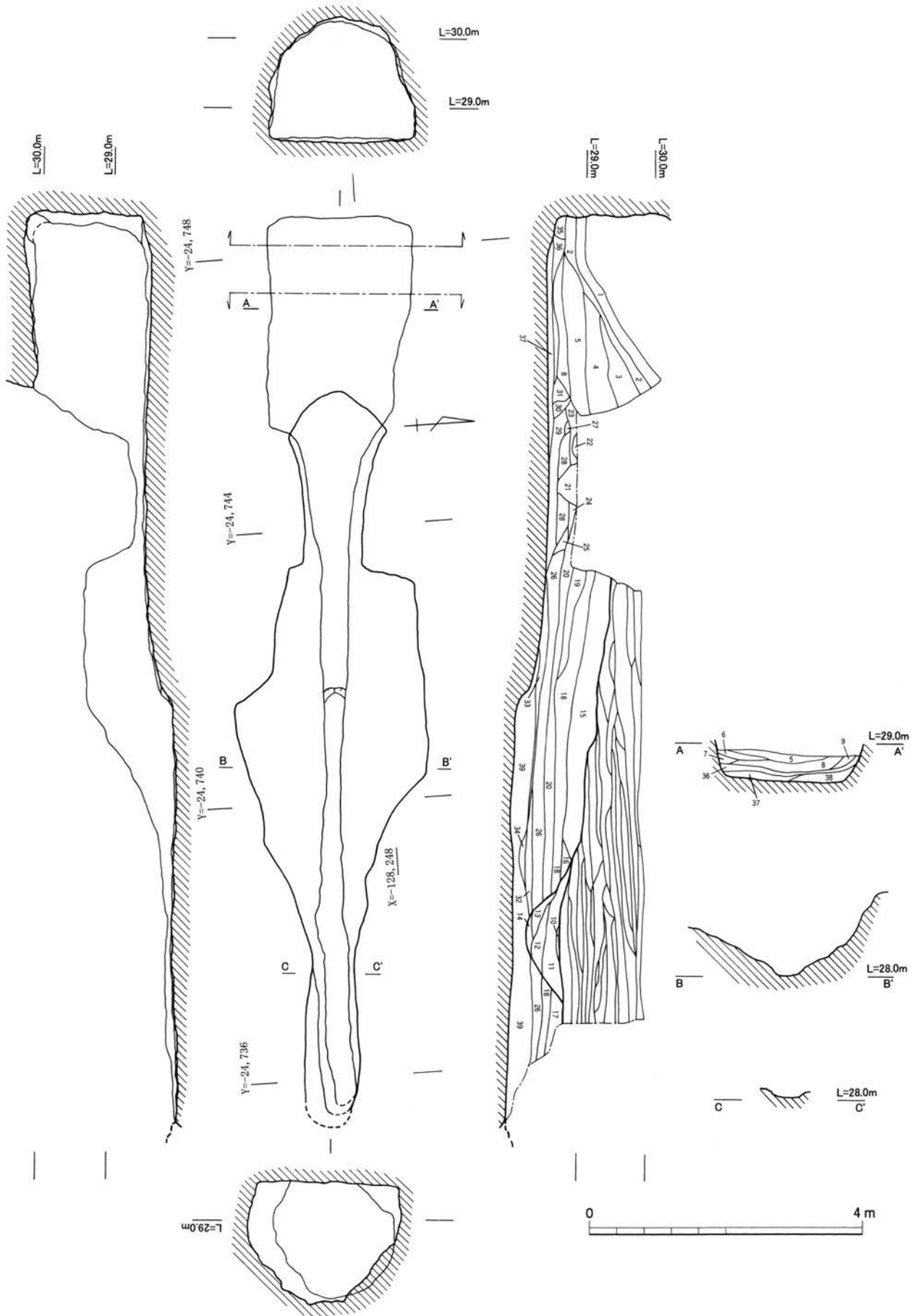
墓道内遺物検出状況図



荒坂B·C支群墓地内通路



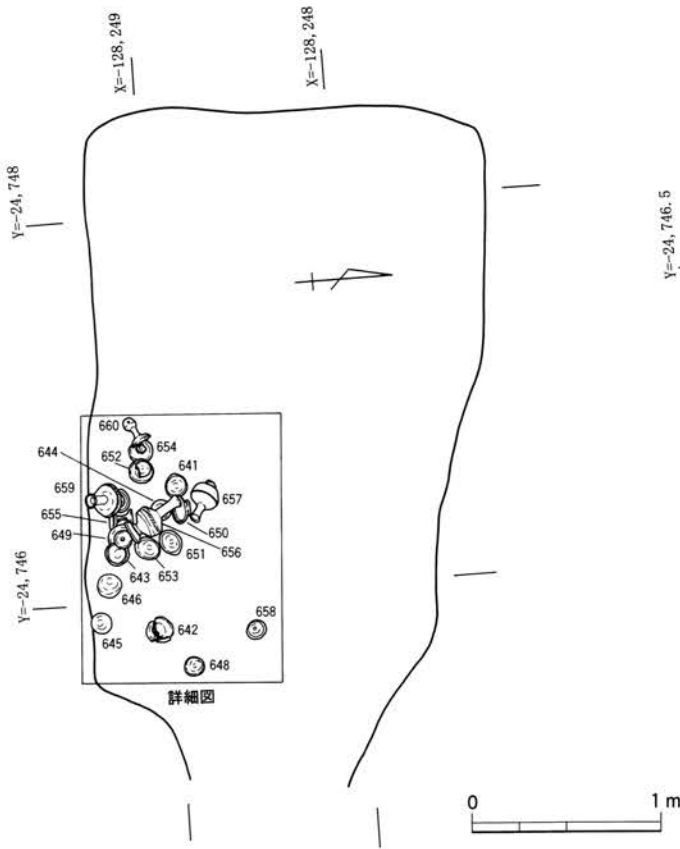
荒坂C支群横穴·遺構実測図



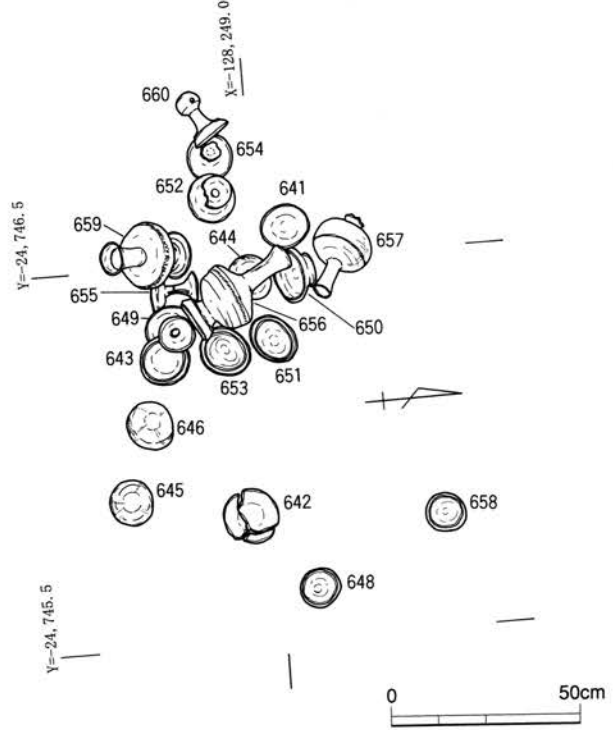
荒坂C支群1号横穴实测图(1)

1. 暗黄褐色粘質土(φ 3 cm大の礫混) 2. 黒黄色粘質土 3. 暗黄褐色粘質土 4. 濁褐色粘質土 5. 暗褐色粘質土
6. 黄灰褐色粗砂混土 7. 淡茶褐灰色粗砂 8. 淡黄褐灰色粗砂混土(φ 5 cm大の礫) 9. 黄茶褐色土
10. 淡黄茶褐色砂(淡褐灰色砂混) 11. 淡黄茶褐灰色粗砂 12. 茶灰色土 13. 暗茶褐色土 14. 茶褐色粗砂混土(固い)
15. 茶灰色土 16. 茶褐灰色土 17. 暗茶灰色粘質土 18. 黒灰色土 19. 淡黄茶色質土 20. 黄茶褐色粘質土
21. 黄灰色礫混土(上半のみφ 1~5 cm大の礫) 22. 黄褐色礫混土 23. 黄茶色土 24. 茶褐色粘質土 25. 茶褐色土
26. 黄茶色土(小礫混) 27. 暗茶褐色土 28. 黄茶褐色粘質土(φ 5 cm大の礫少量混)
29. 淡灰褐色土(粗砂やや混) 30. 淡黄茶灰色砂質土 31. 黄茶褐色土(小礫混) 32. 明黄褐色土 33. 淡明茶黄色土
34. 暗茶黄色土 35. 暗黄灰色粗砂 36. 淡黄褐灰色粗砂混土 37. 淡黄灰褐色粗砂混土
38. 黄灰褐色粗砂混土 39. 茶褐色粘質土(固い)

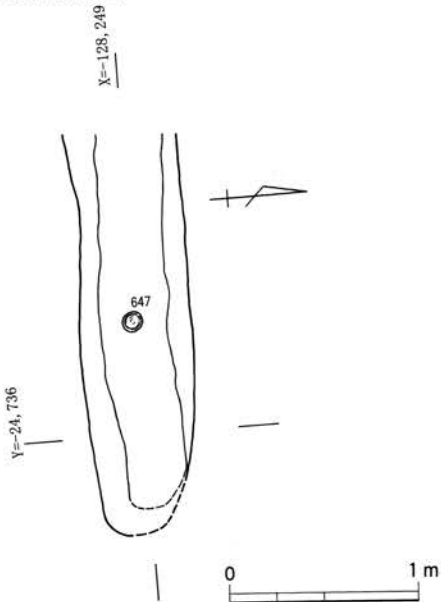
I 面遺物検出状況図



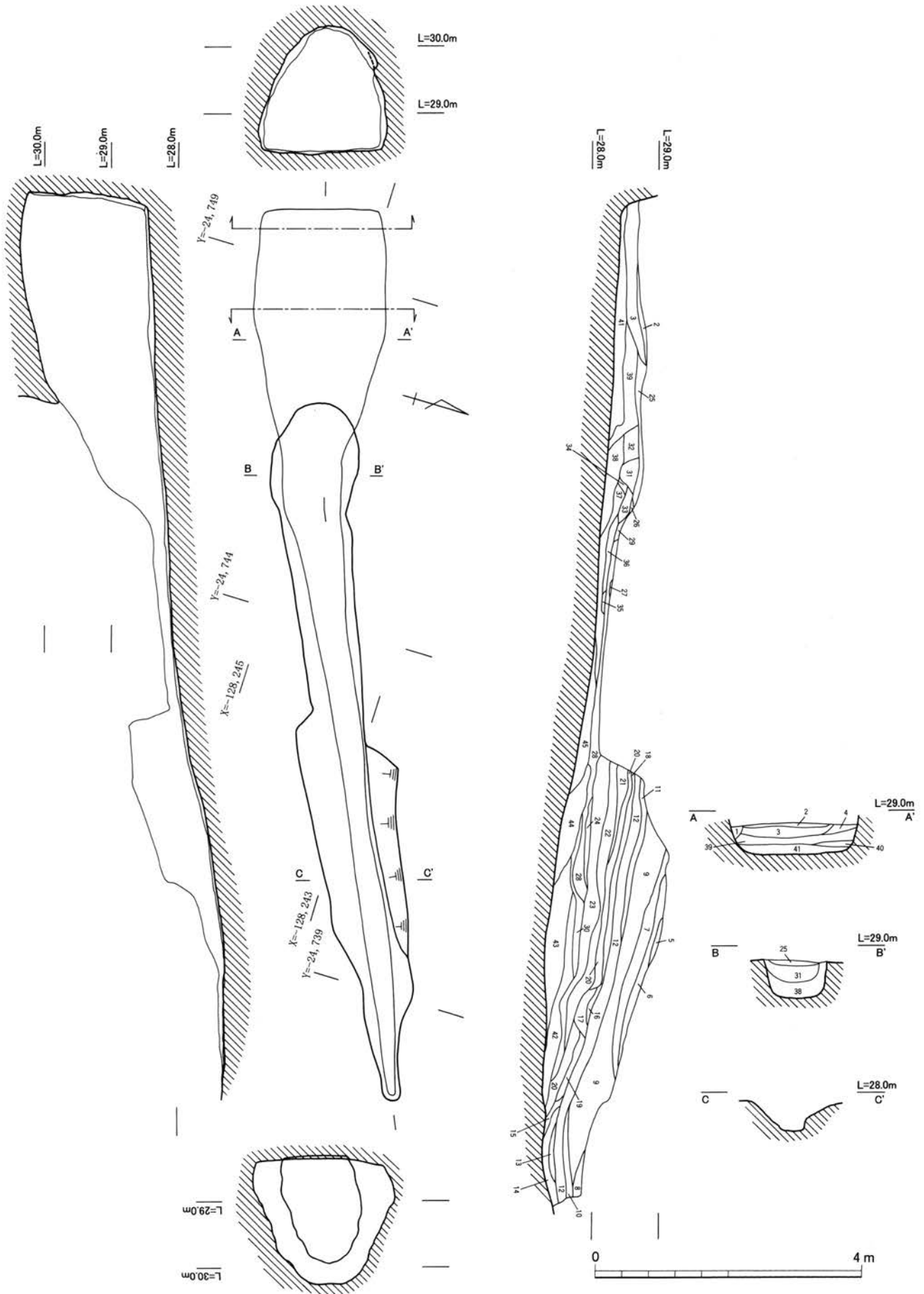
I 面遺物出土詳細図



墓道内遺物検出状況図



荒坂C支群1号横穴実測図(2)

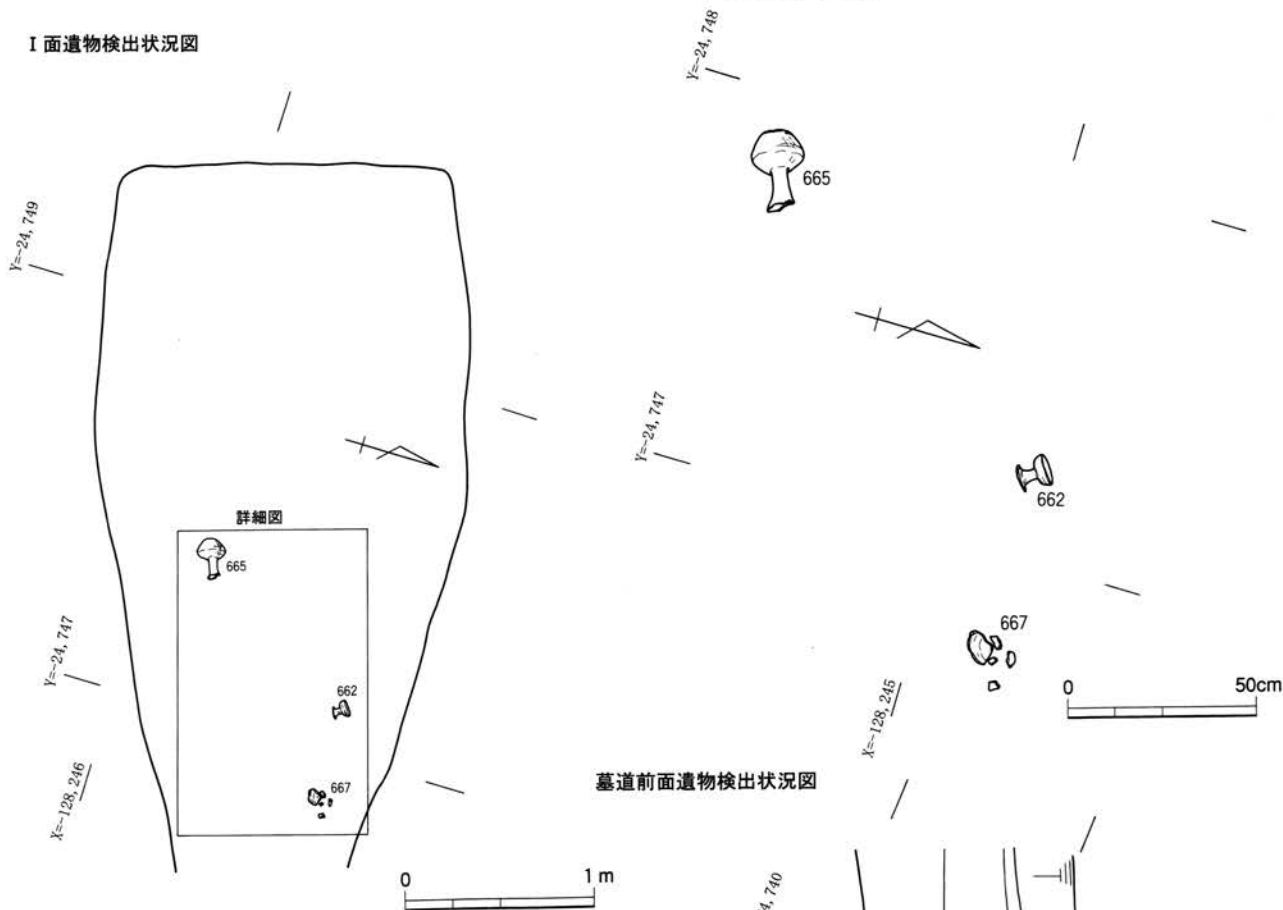


荒坂C支群2号横穴实测图(1)

1. 灰白色砂 2. 淡黄茶色土 3. 暗褐色砂混土(奥壁側に礫多い) 4. 灰色砂 5. 赤褐色混礫土
6. 赤褐色土(砂混じり) 7. 黄茶褐色土 8. 黄灰色土(淡褐色粗砂混じり) 9. 褐色土
10. 淡黄褐色砂(淡茶灰色砂混じり) 11. 暗灰色土(腐植土を含む) 12. 暗茶褐色腐植土 13. 茶灰色粘質土
14. 茶灰色砂礫土 15. 淡茶褐色粘質土 16. 茶灰色土 17. 暗黄茶色土 18. 黄灰色土 19. 黄褐色土 20. 茶灰色砂質土
21. 黄茶色土 22. 淡黄茶色土 23. 明黄灰色土 24. 淡茶黄色砂質土 25. 淡茶褐色砂混土(10cm大の礫) 26. 褐色粗砂
27. 暗褐色粘質土 28. 褐色粘質土 29. 明茶褐色砂混土 30. 明褐色砂質土 31. 暗茶灰色土(φ 5 cm大の礫混)
32. 淡明褐色土 33. 黄茶灰色土(φ 4 cm大の礫混じり) 34. 褐色粗砂 35. 淡褐色粗砂 36. 褐色土 37. 茶褐色土
38. 明褐色土 39. 淡茶褐色砂混土 40. 淡茶褐色土 41. 黄灰色砂質土 42. 黄白色砂質土 43. 灰褐色粘質砂
44. 茶灰色砂質土(礫を含む) 45. 淡褐色砂質土

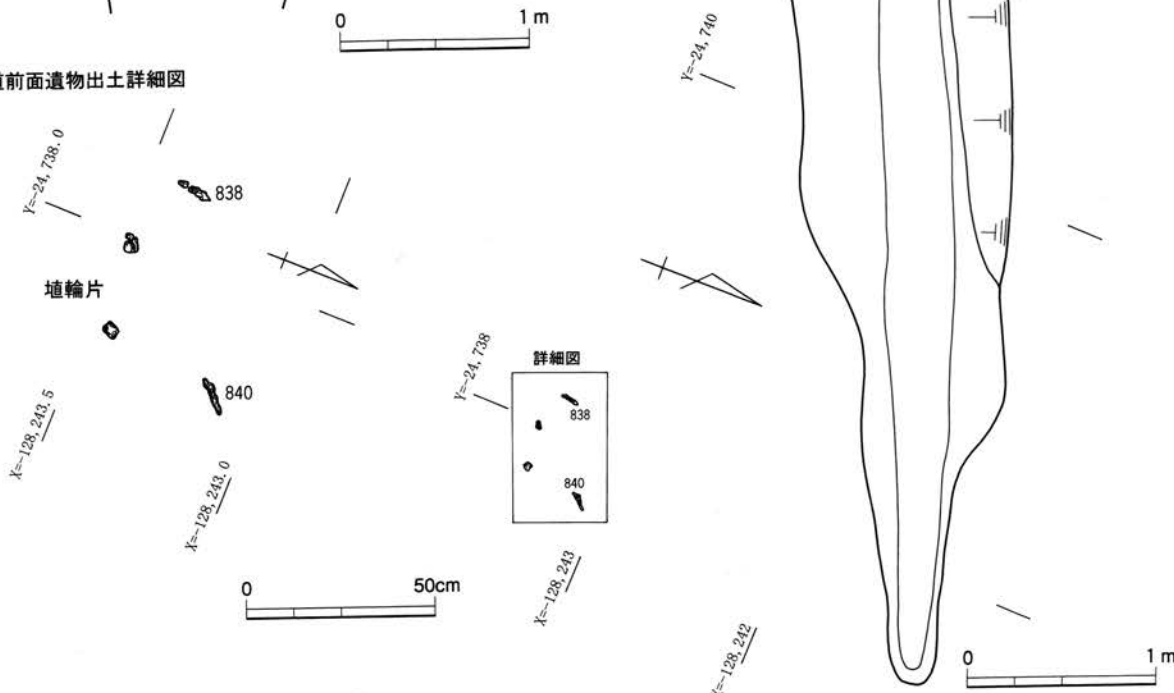
I 面遺物出土詳細図

I 面遺物検出状況図

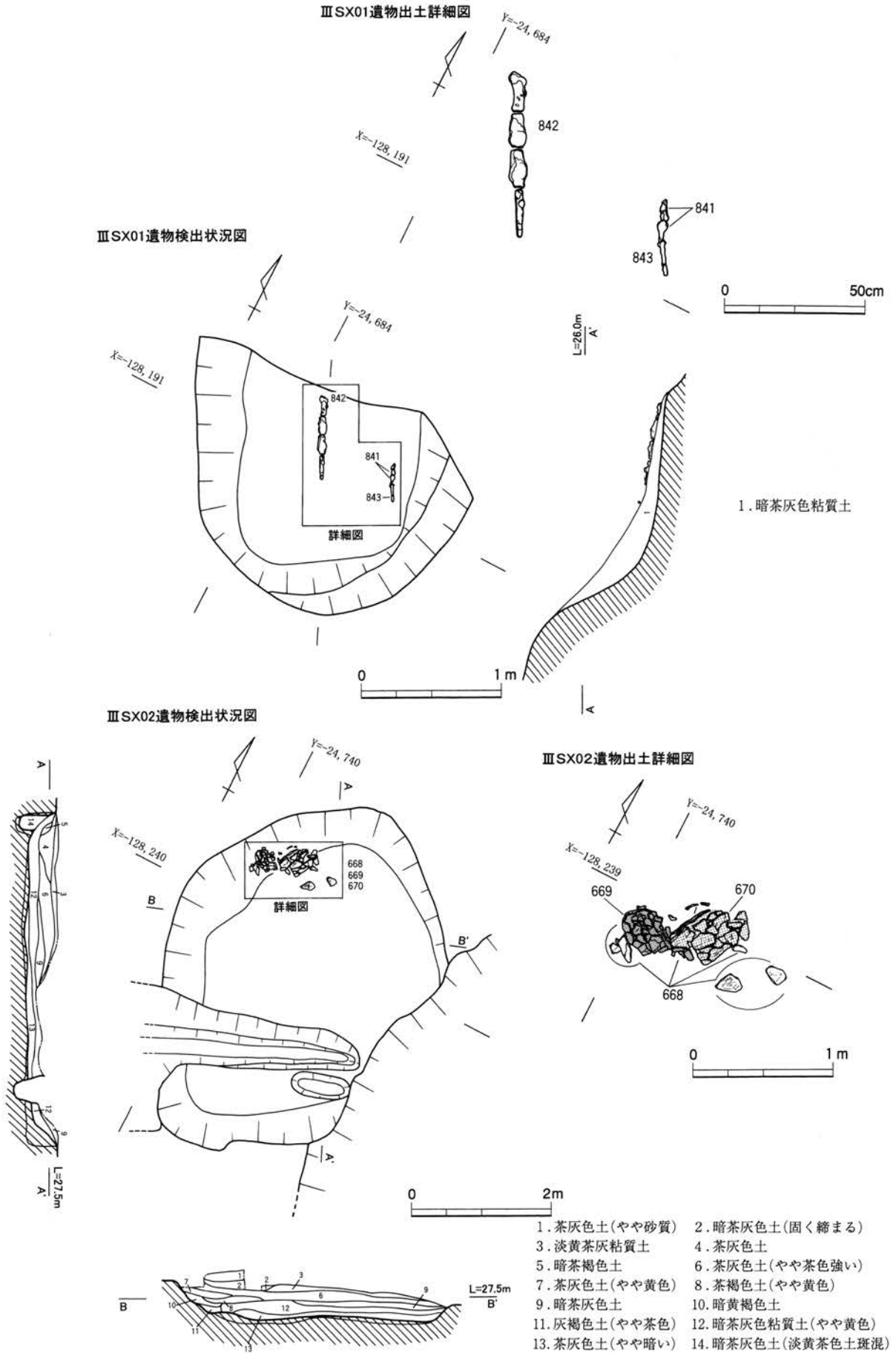


墓道前面遺物検出状況図

墓道前面遺物出土詳細図



荒坂C支群2号横穴実測図(2)



荒坂B・C支群そのほかの遺構実測図

女谷B支群1号横穴



0 20cm

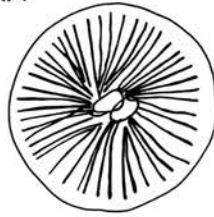
出土遺物実測図 土器(1)

女谷B支群2号横穴



21

女谷B支群3号横穴



23

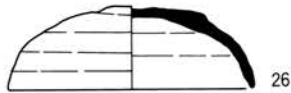


24



25

女谷B支群4号横穴



26



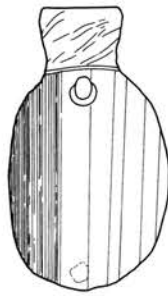
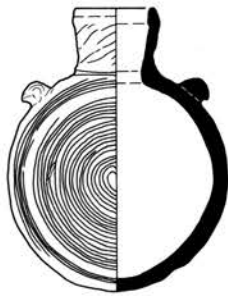
27



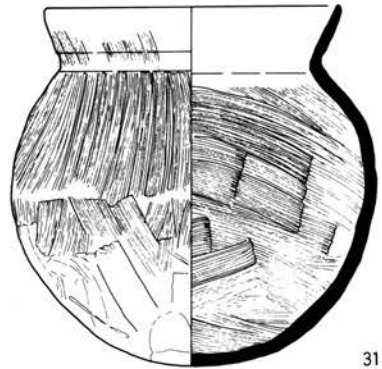
28



29

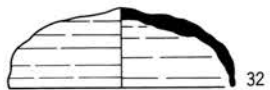


30



31

女谷B支群5号横穴



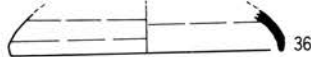
32



35



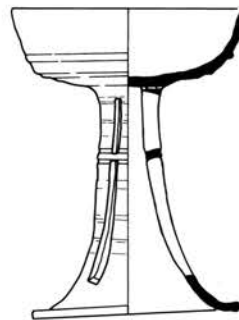
33



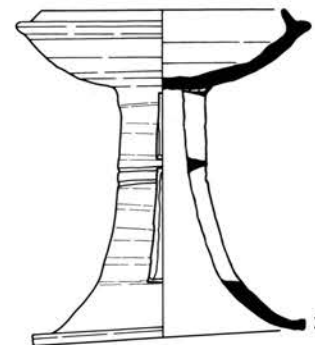
36



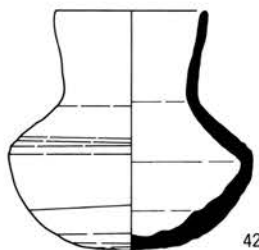
34



37



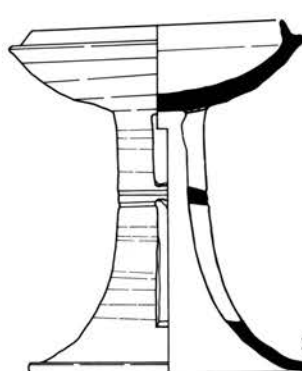
38



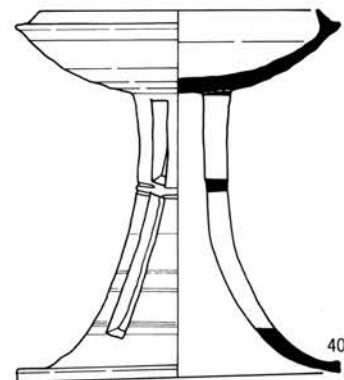
42




41



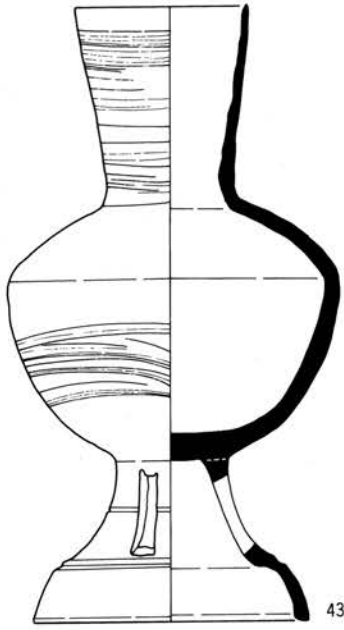
39



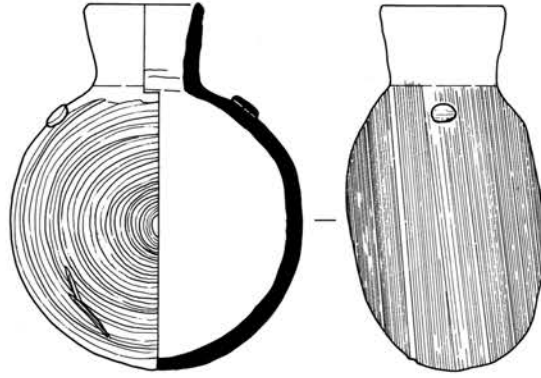
40



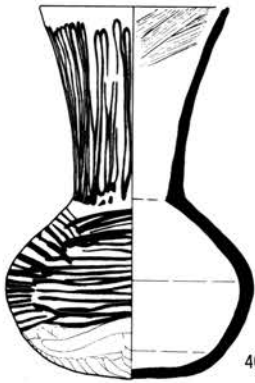
出土遺物実測図 土器(2)



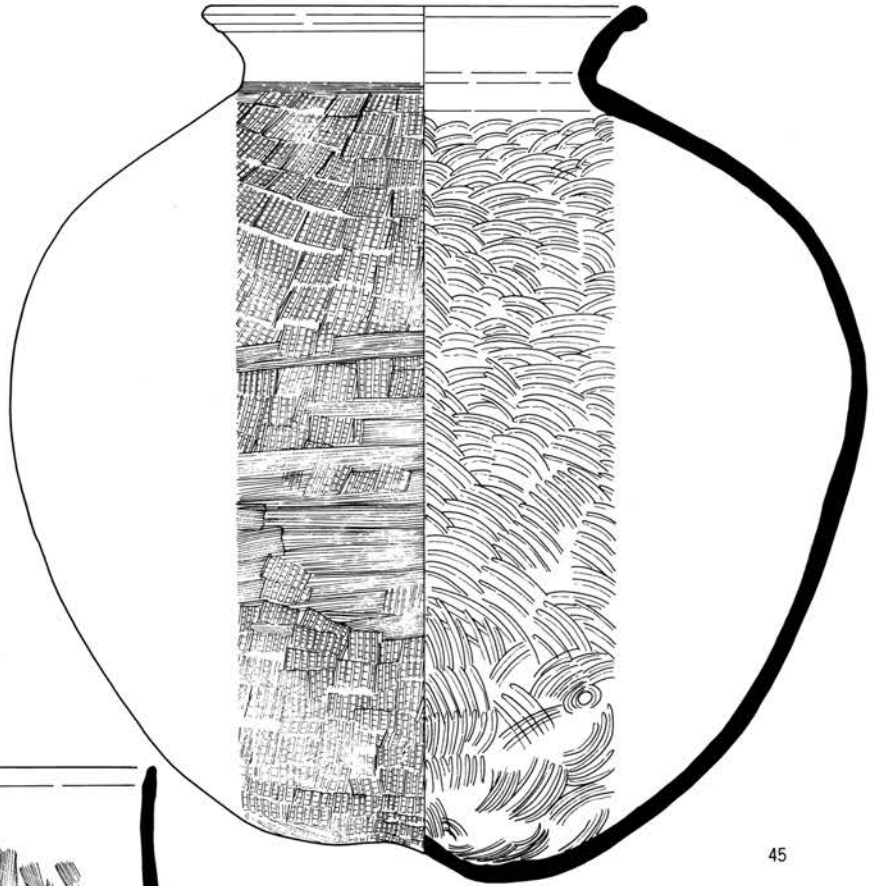
43



44



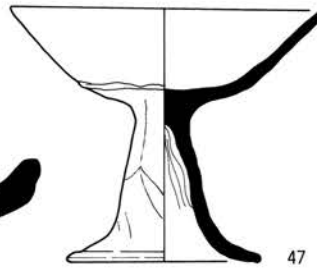
46



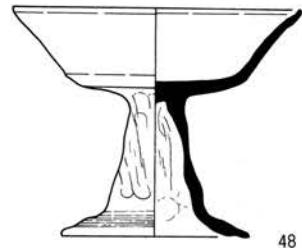
45



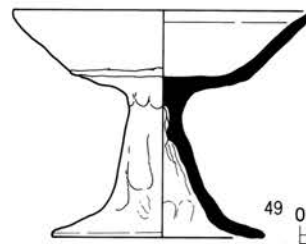
50



47



48

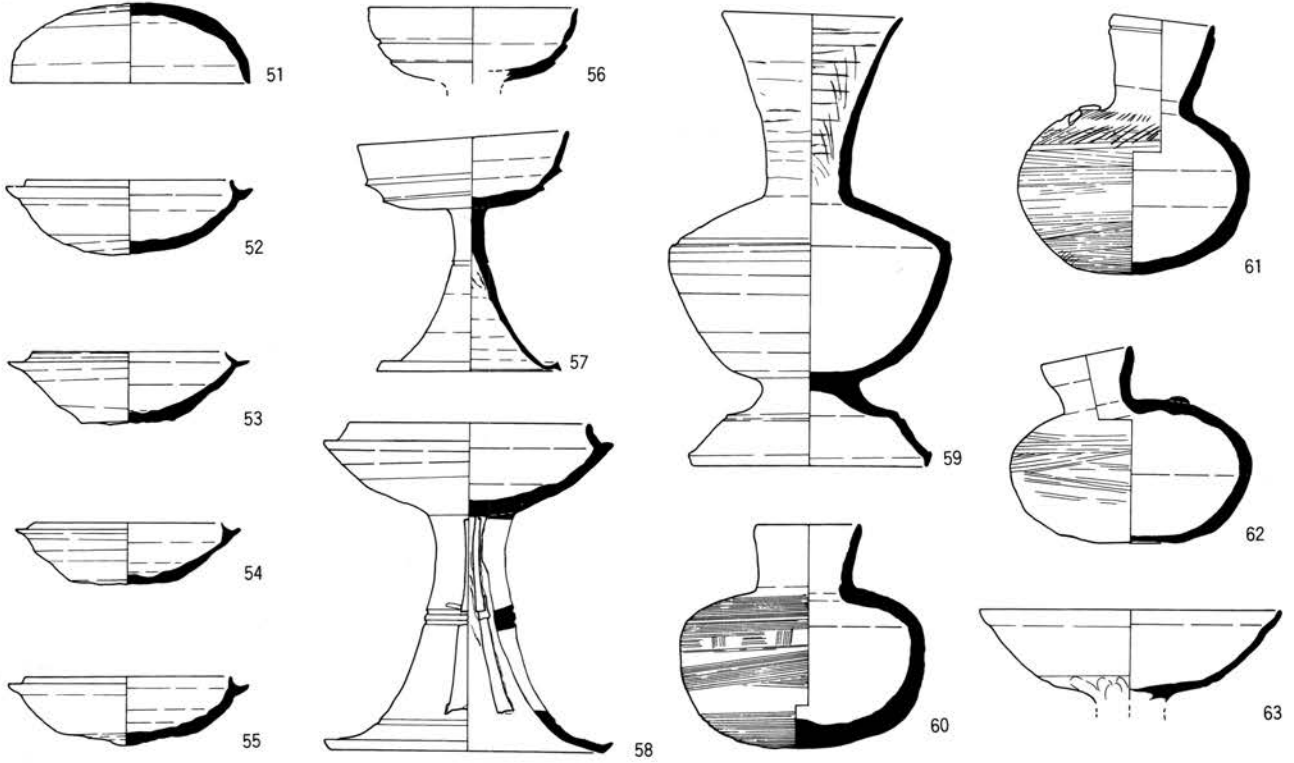


49

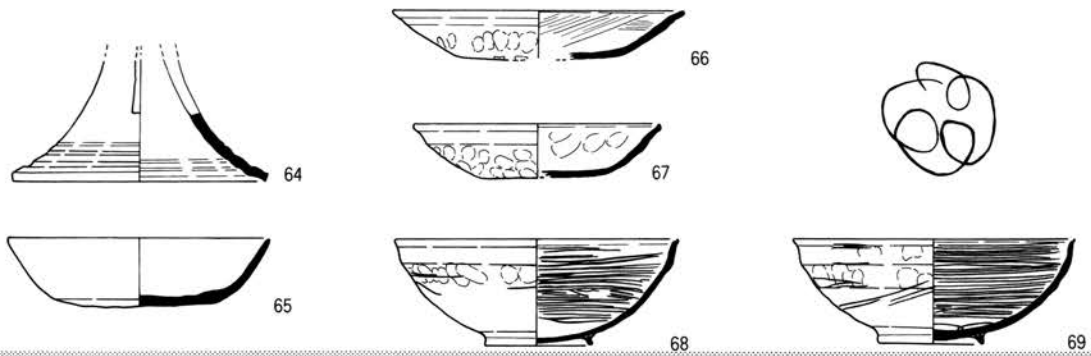


出土遺物実測図 土器(3)

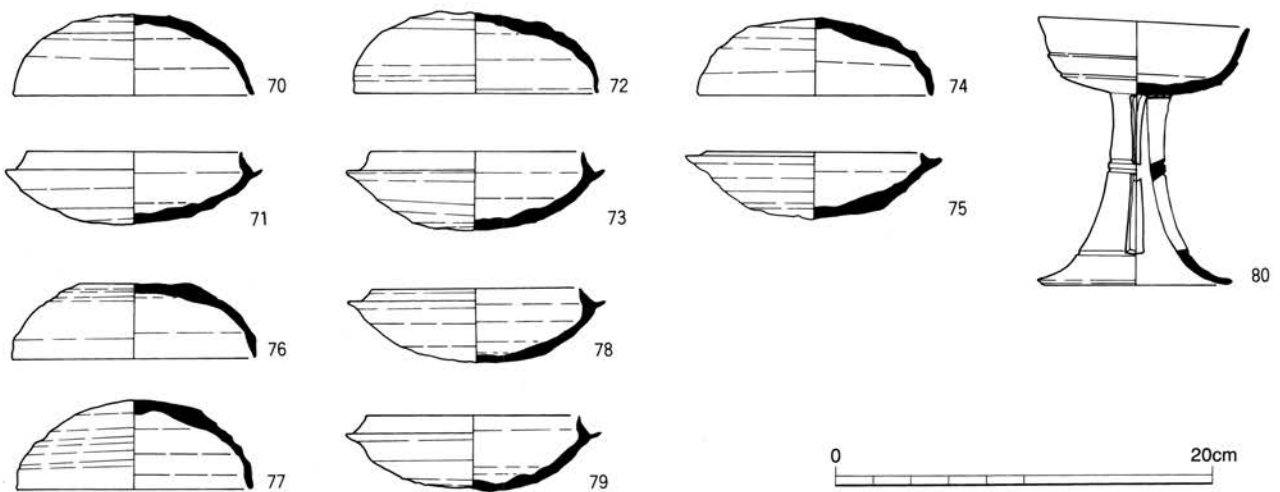
女谷B支群6号横穴



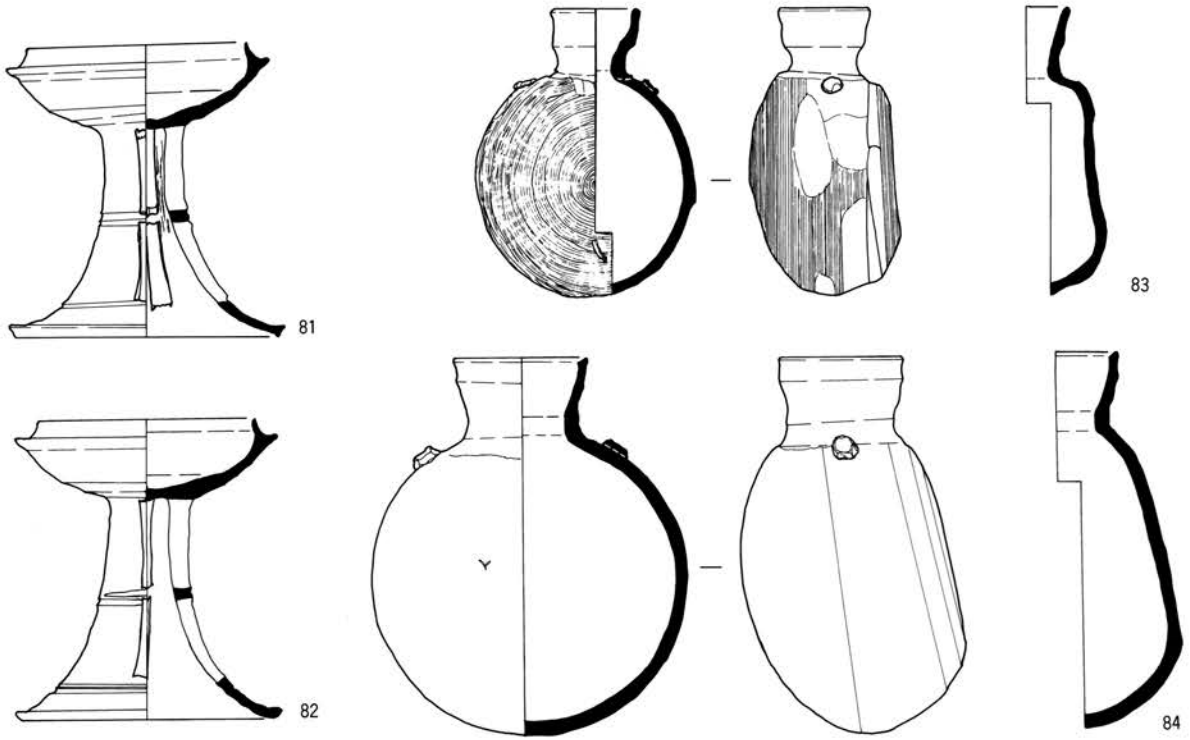
女谷B支群7号横穴



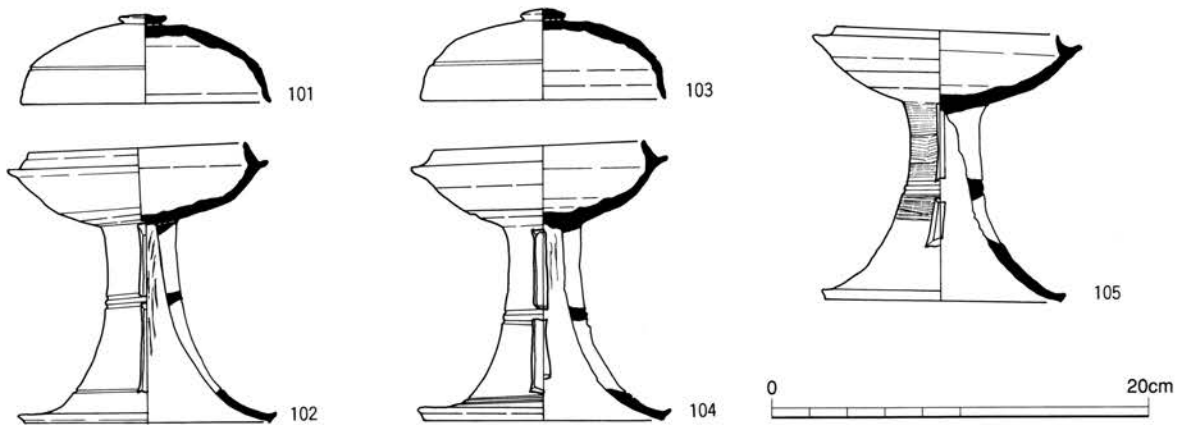
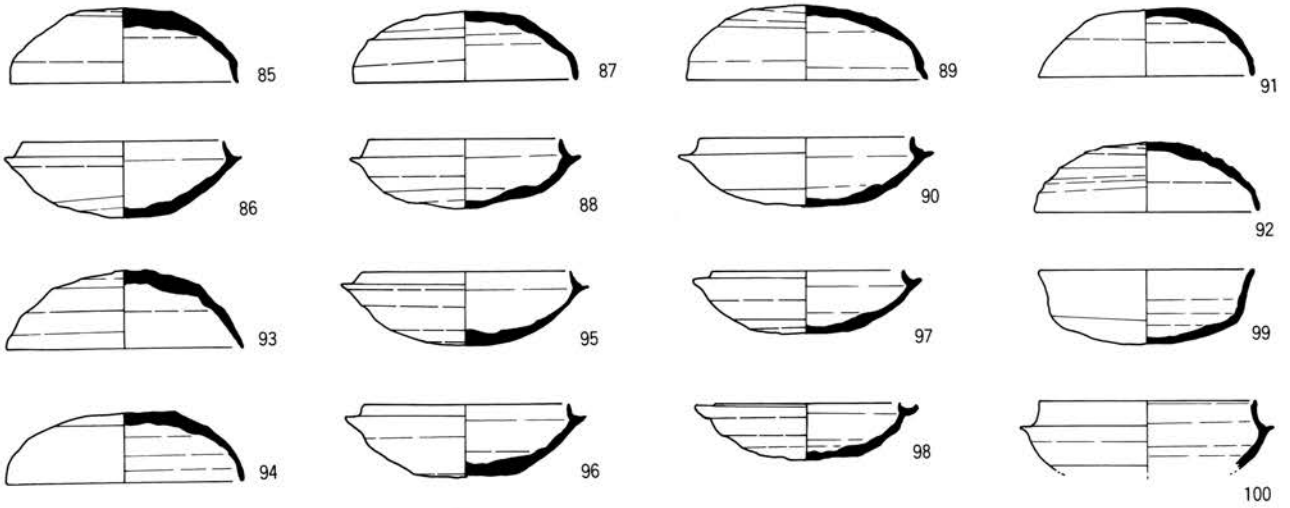
女谷B支群8号横穴



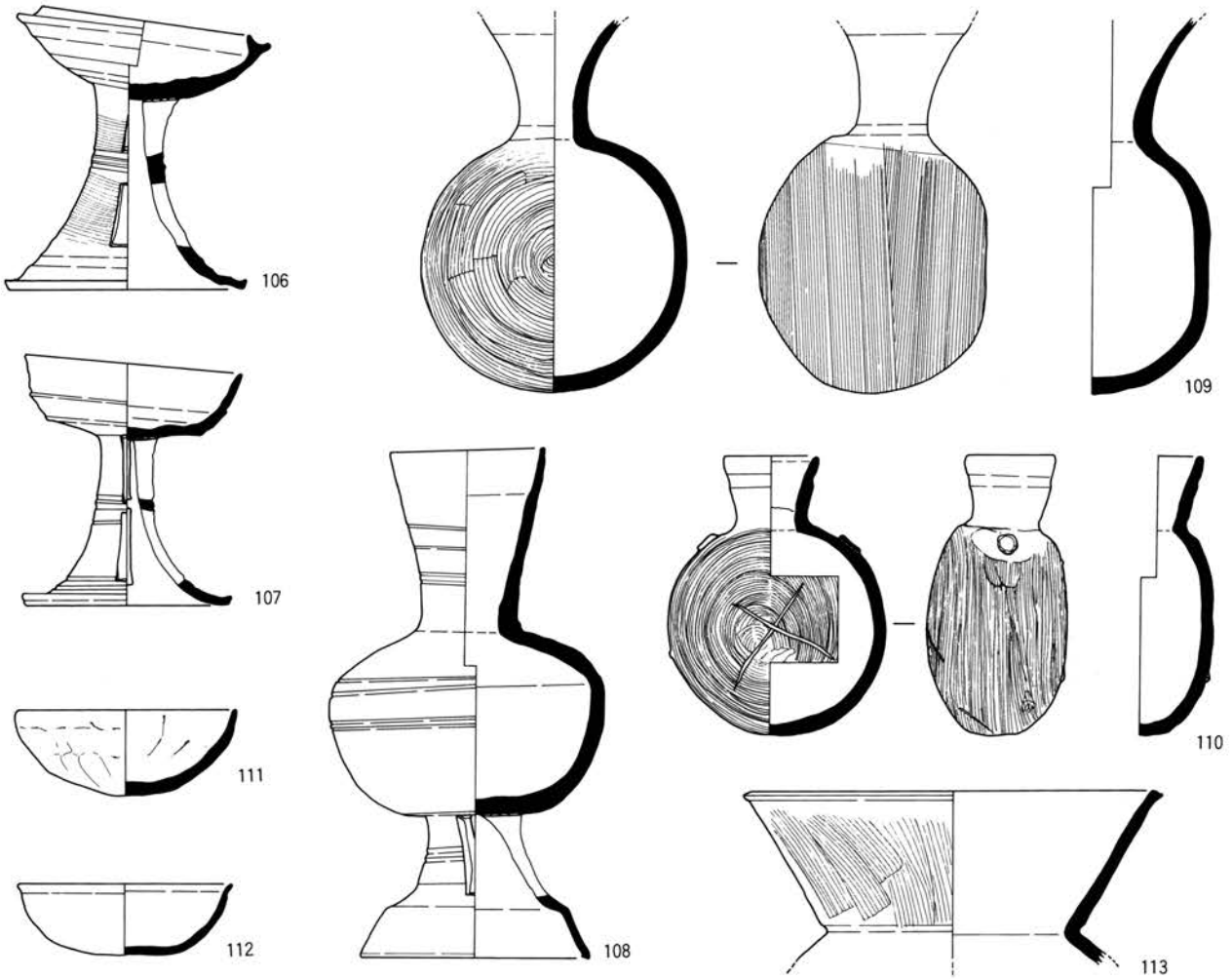
出土遺物実測図 土器(4)



女谷B支群9号横穴



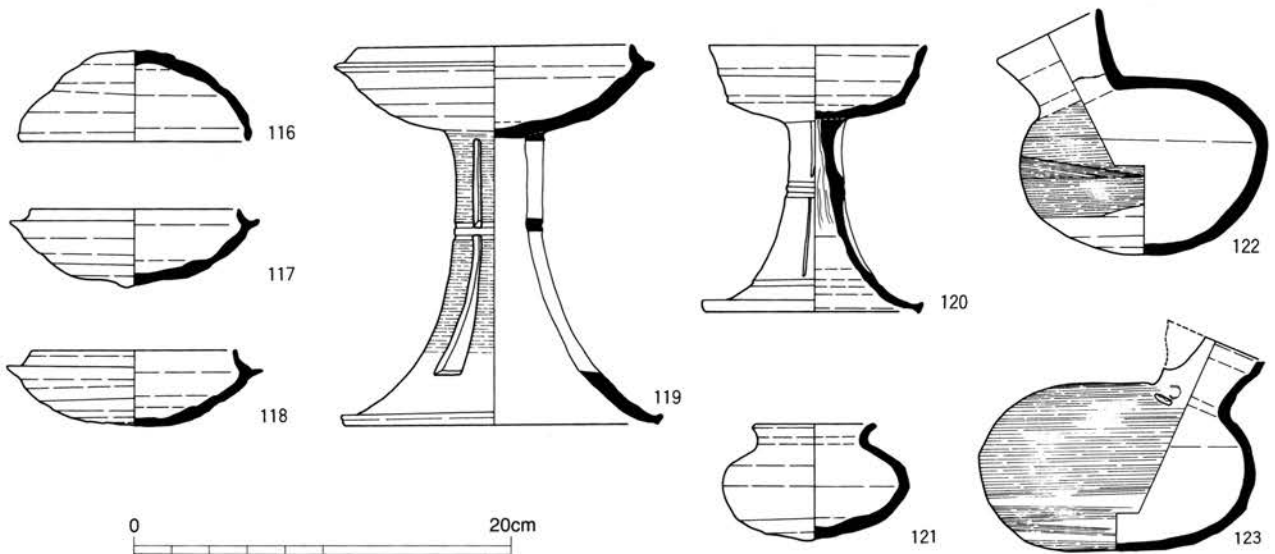
出土遺物実測図 土器(5)



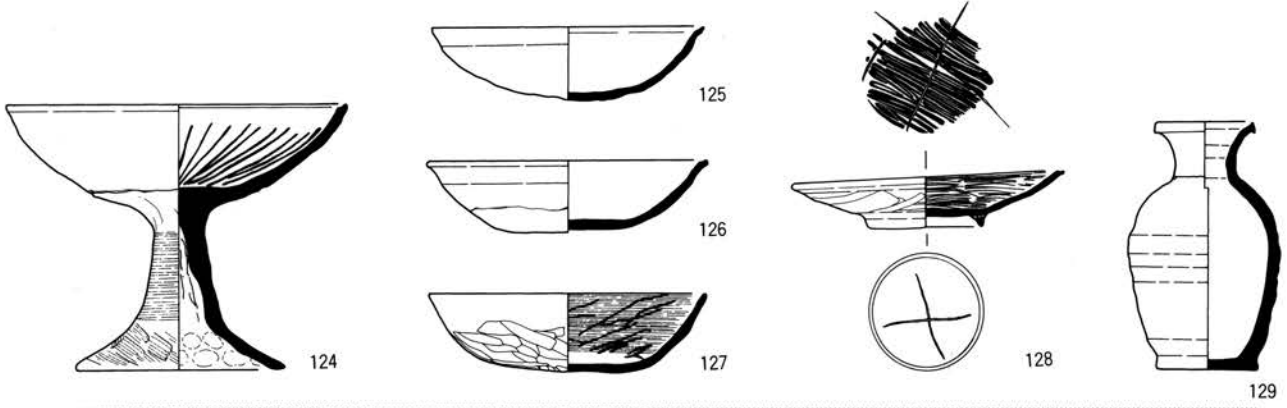
女谷B支群10号横穴




女谷B支群11号横穴



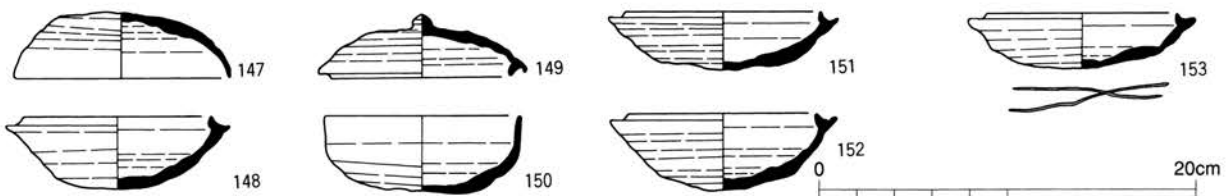
出土遺物実測図 土器(6)



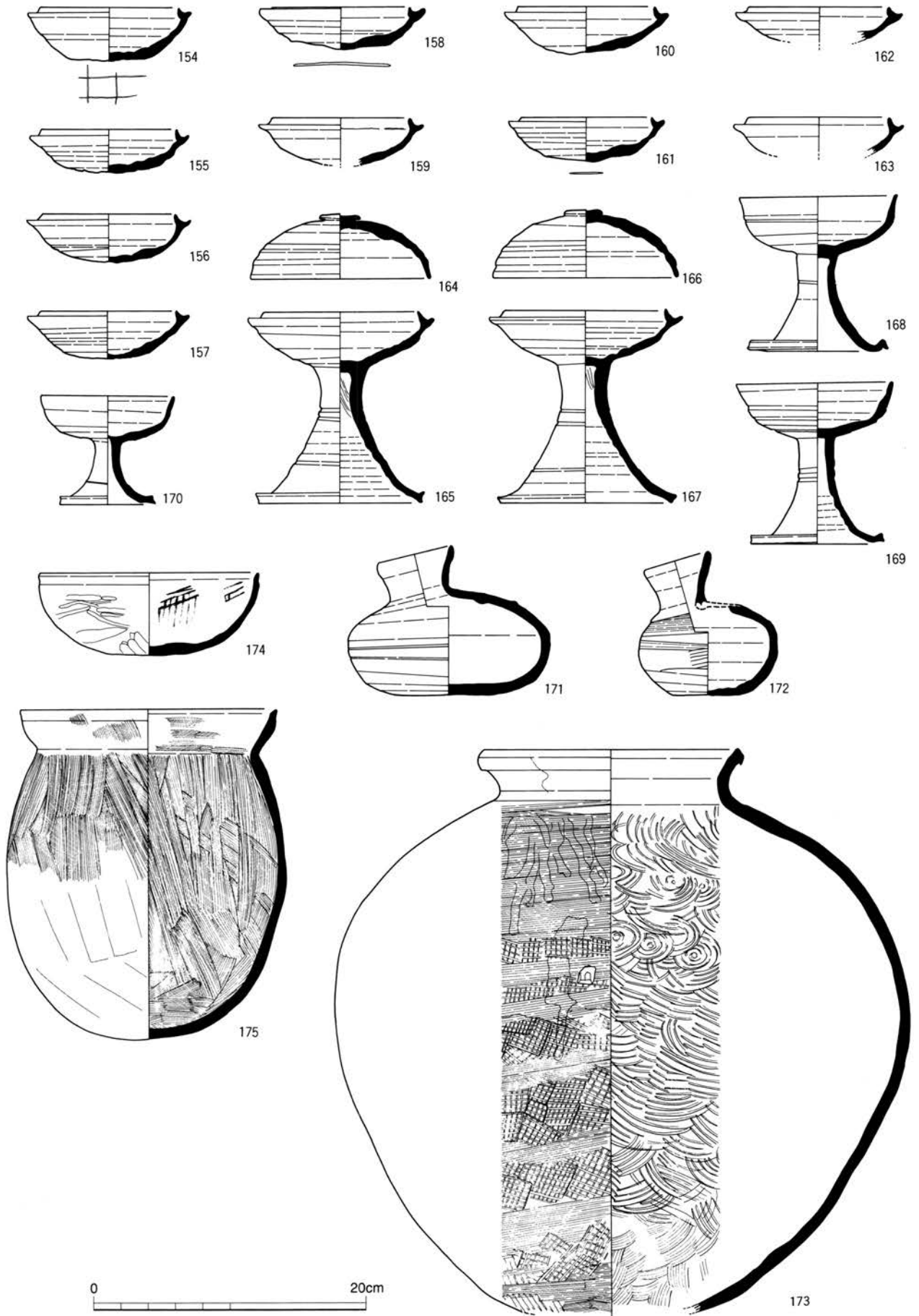
女谷B支群12号横穴



女谷B支群13号横穴

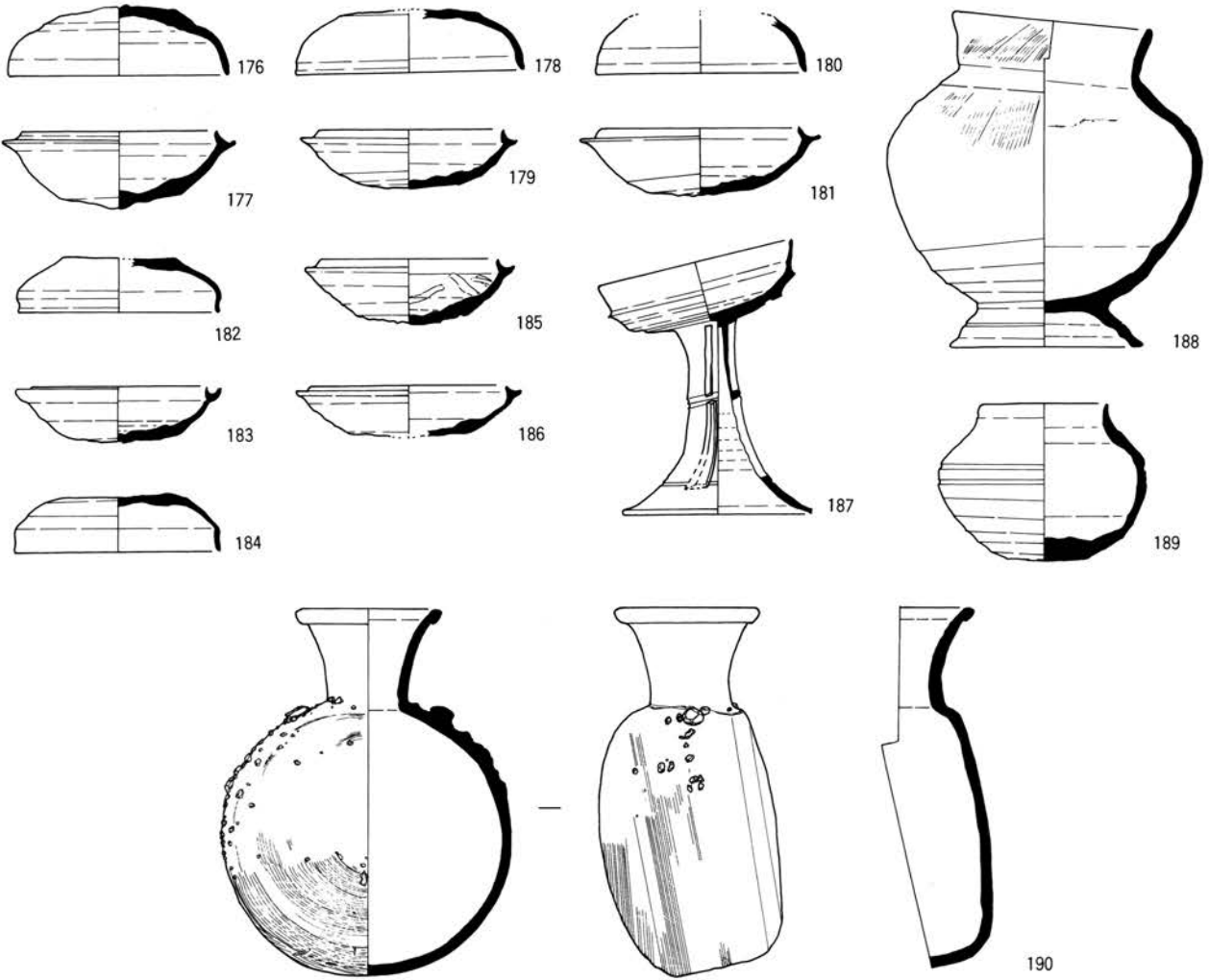


出土遺物実測図 土器(7)



出土遺物実測図 土器(8)

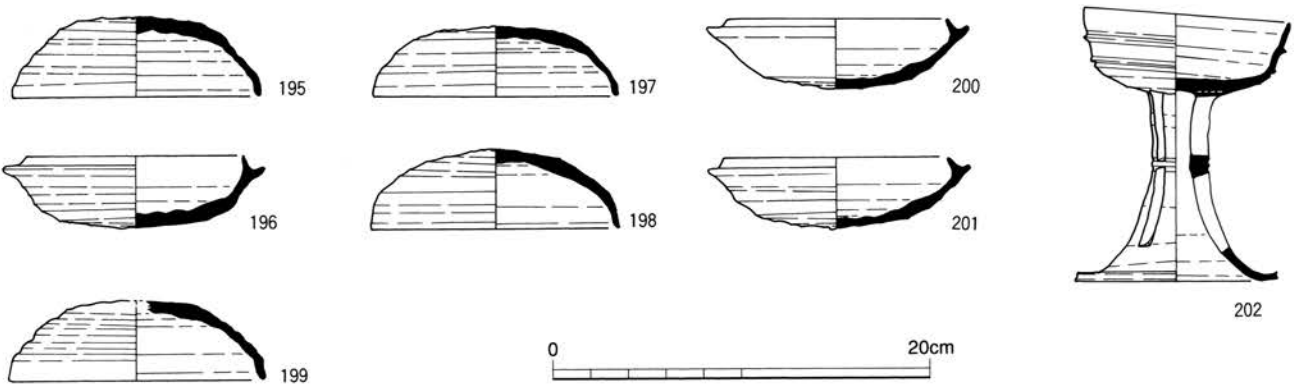
女谷B支群14号横穴



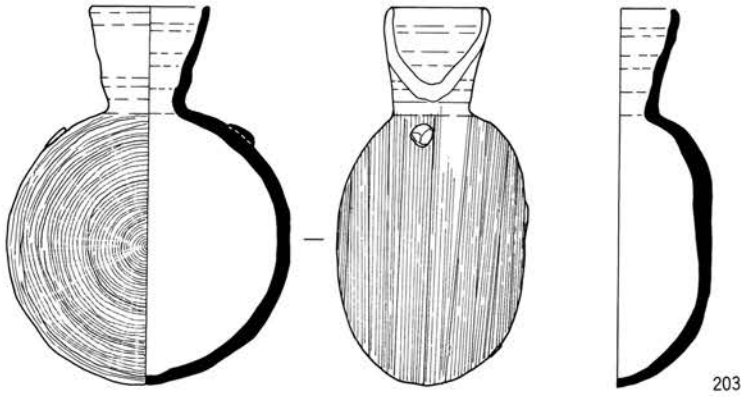
女谷B支群15号横穴



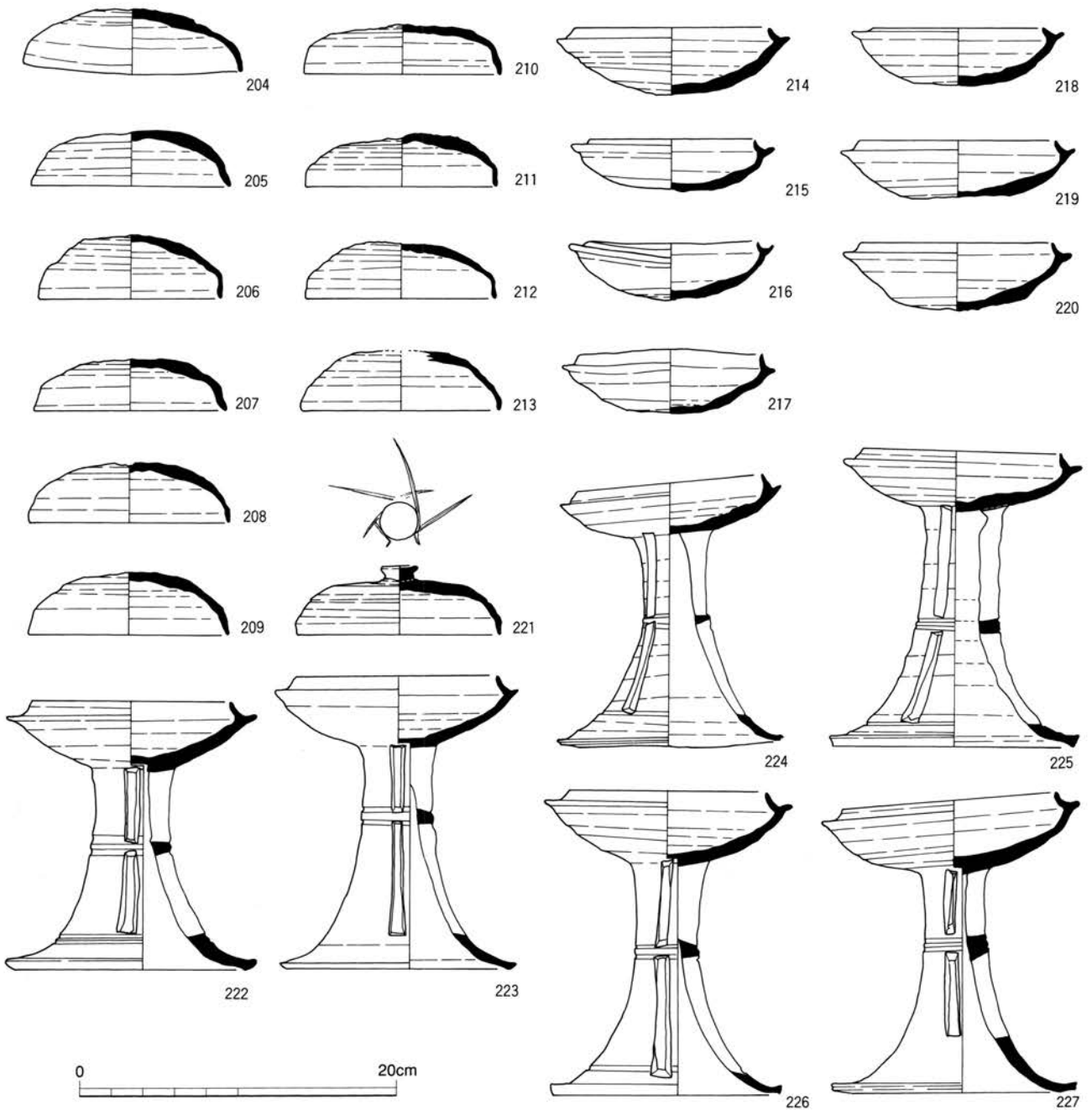
女谷B支群16号横穴



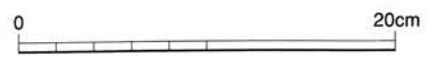
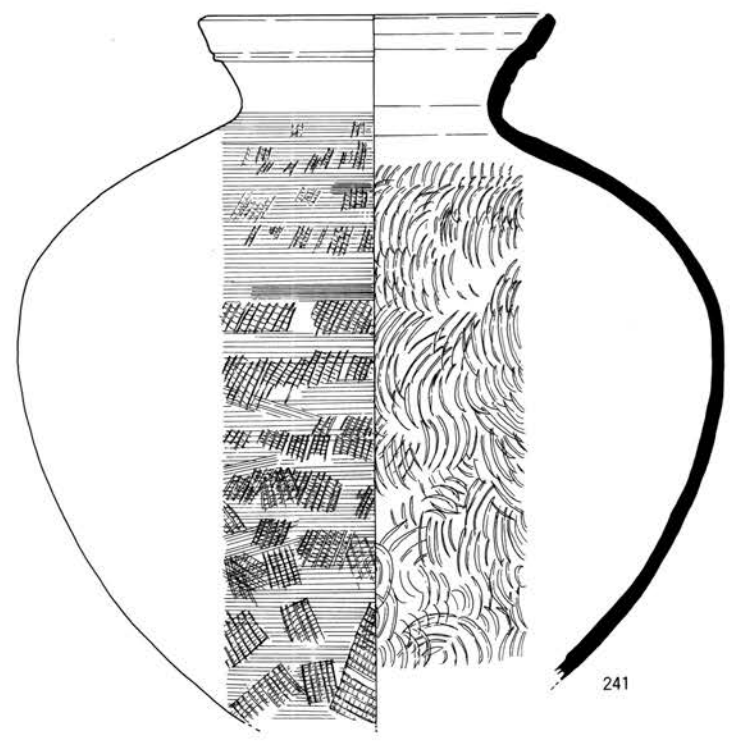
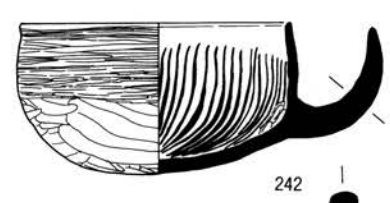
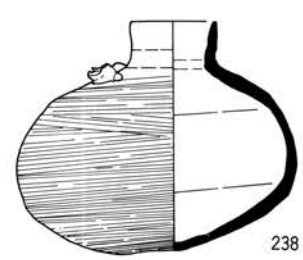


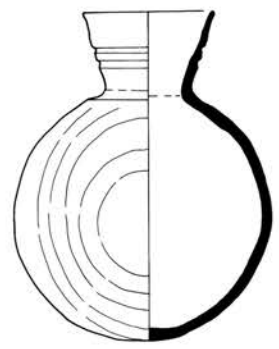
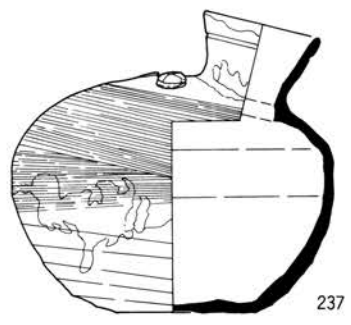

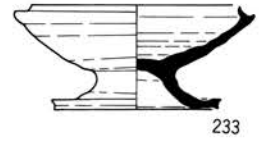
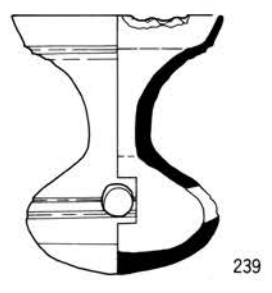
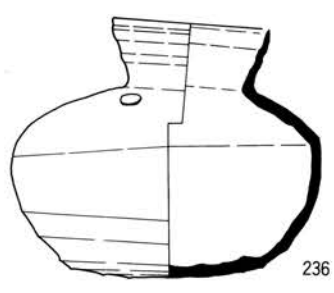
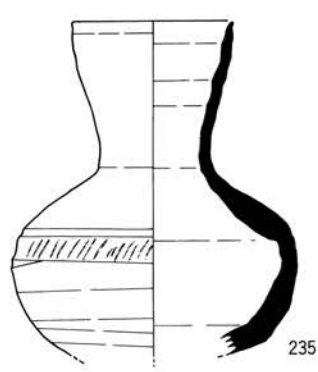
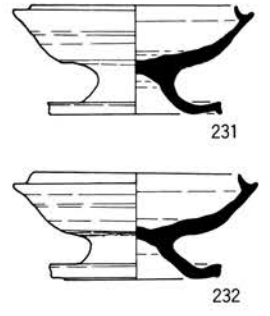
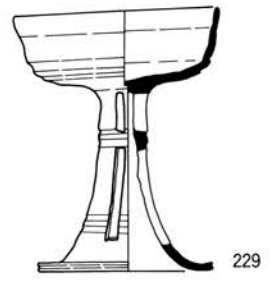
出土遺物実測図 土器(9)



女谷B支群17号横穴

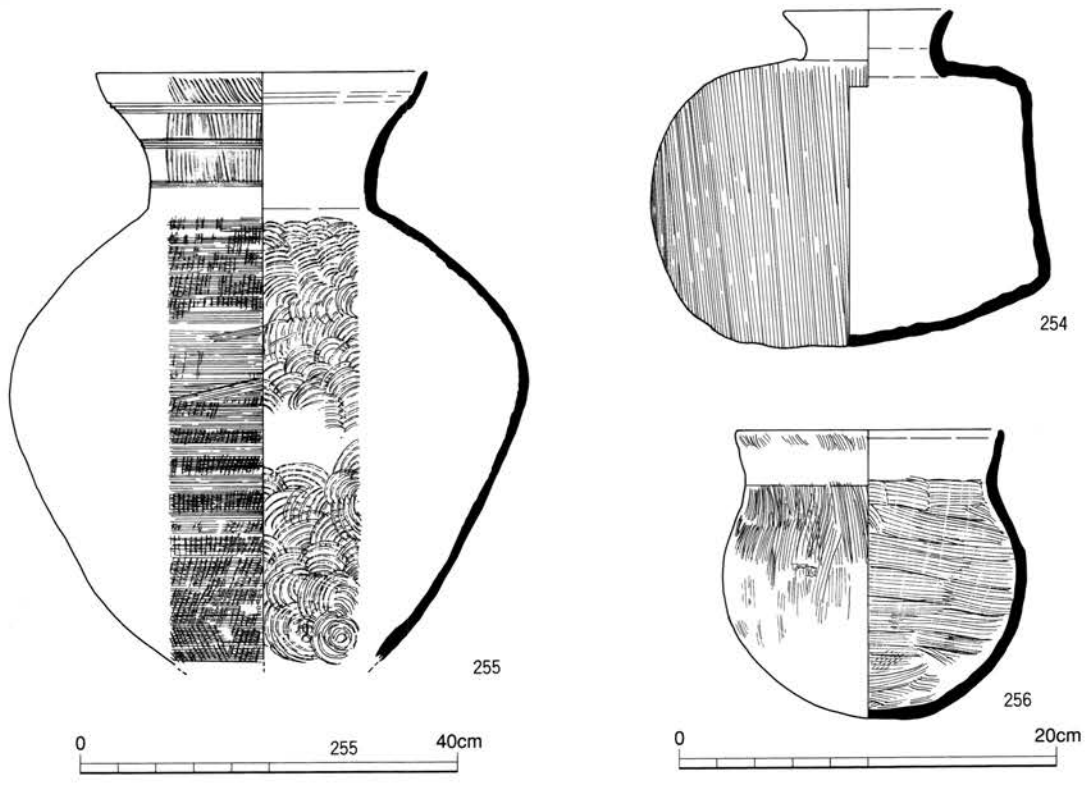
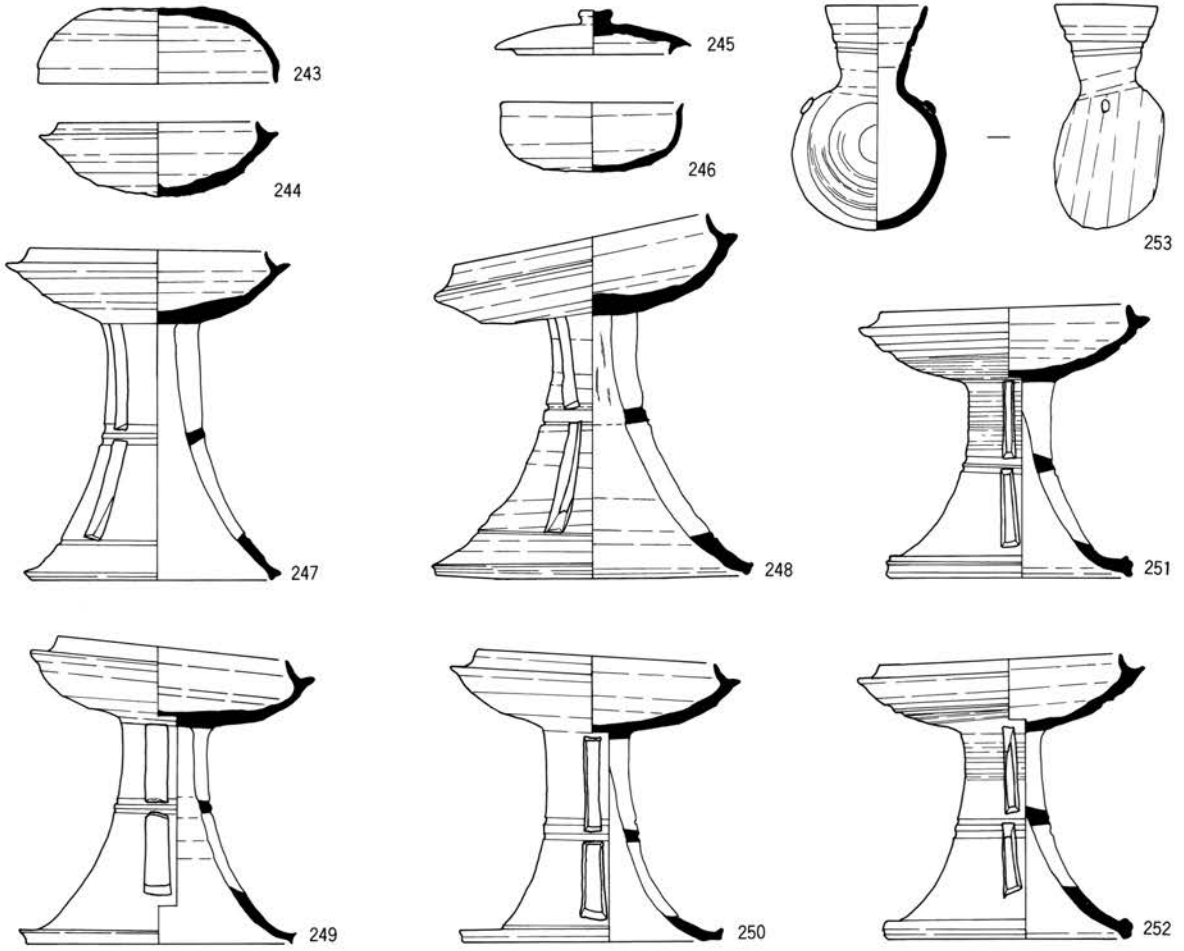


出土遺物実測図 土器(10)



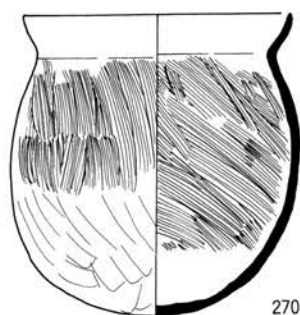
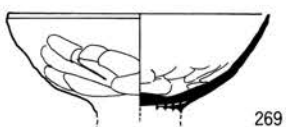
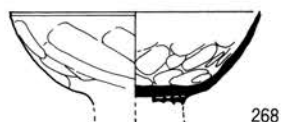
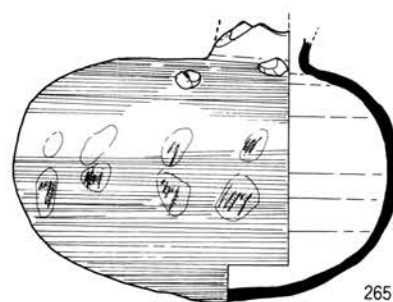
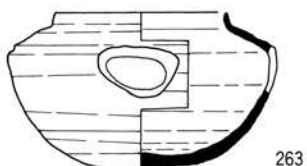
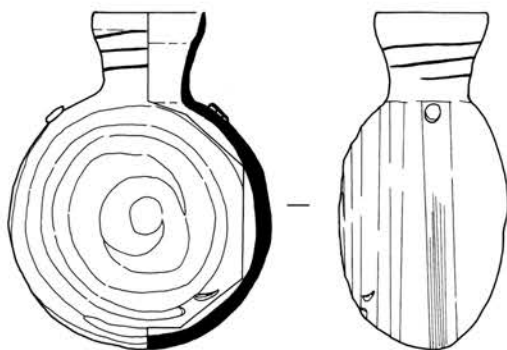
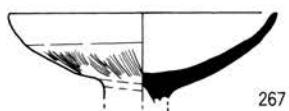
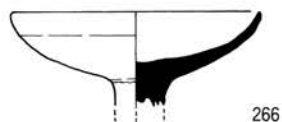

出土遺物実測図 土器(11)

女谷B支群18号横穴


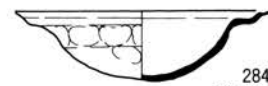
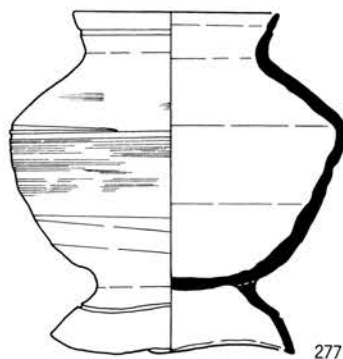


出土遺物実測図 土器(12)

女谷C支群1号横穴

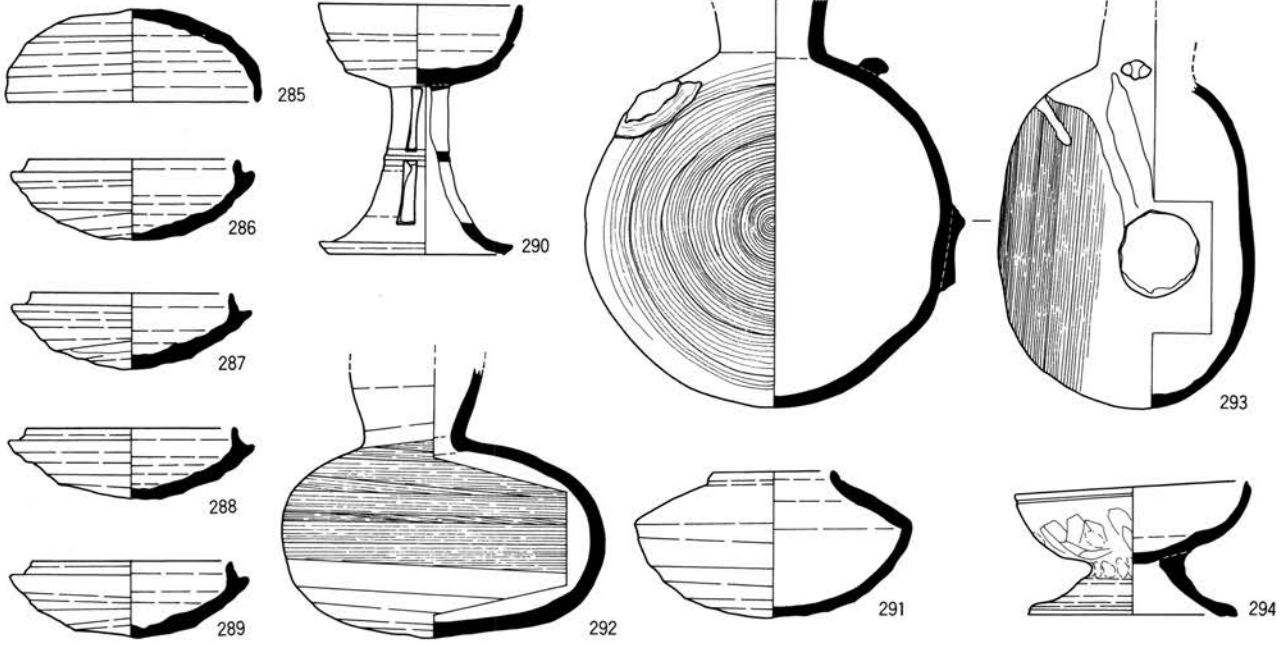


女谷C支群2号横穴

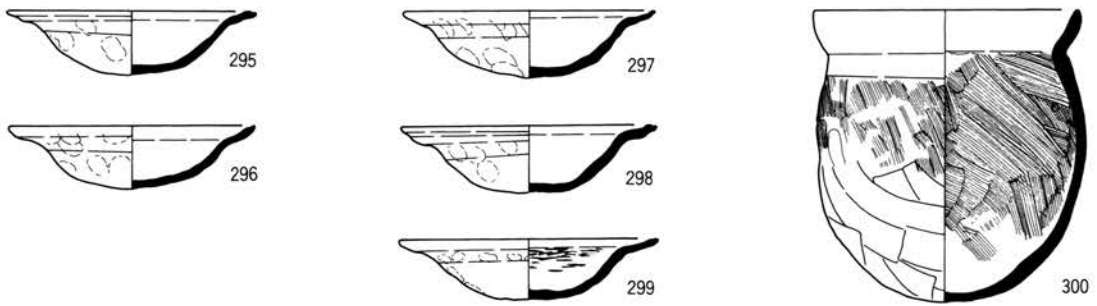


出土遺物実測図 土器(13)

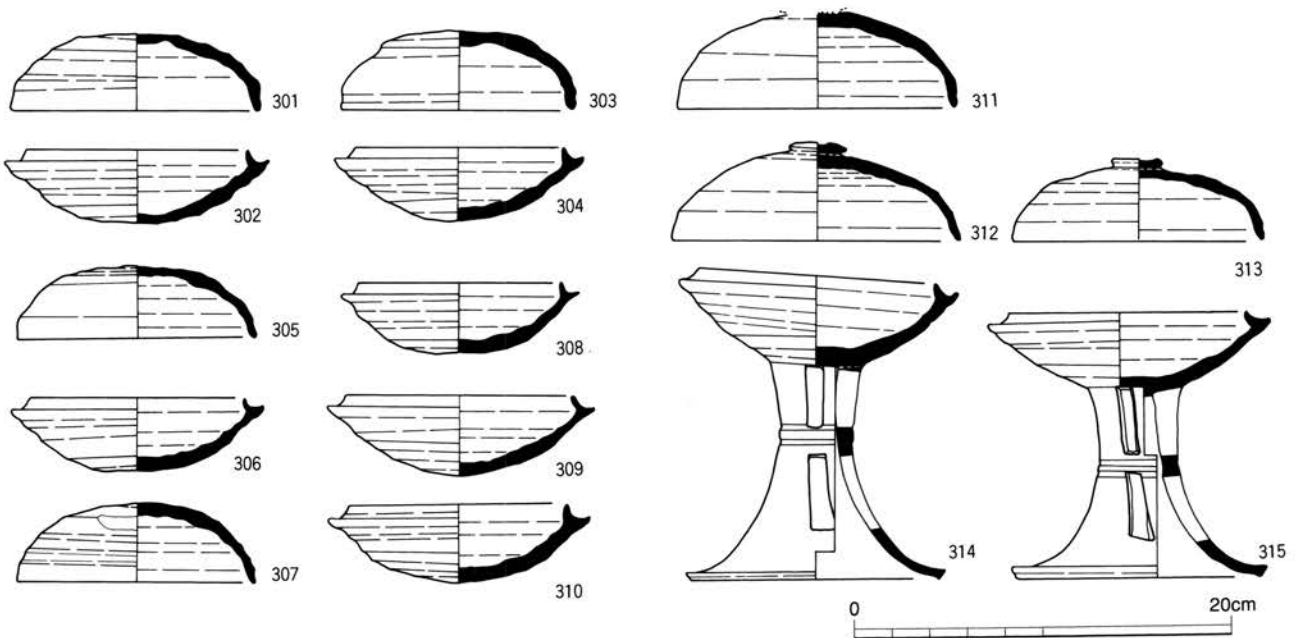
女谷C支群3号横穴




女谷C支群4号横穴

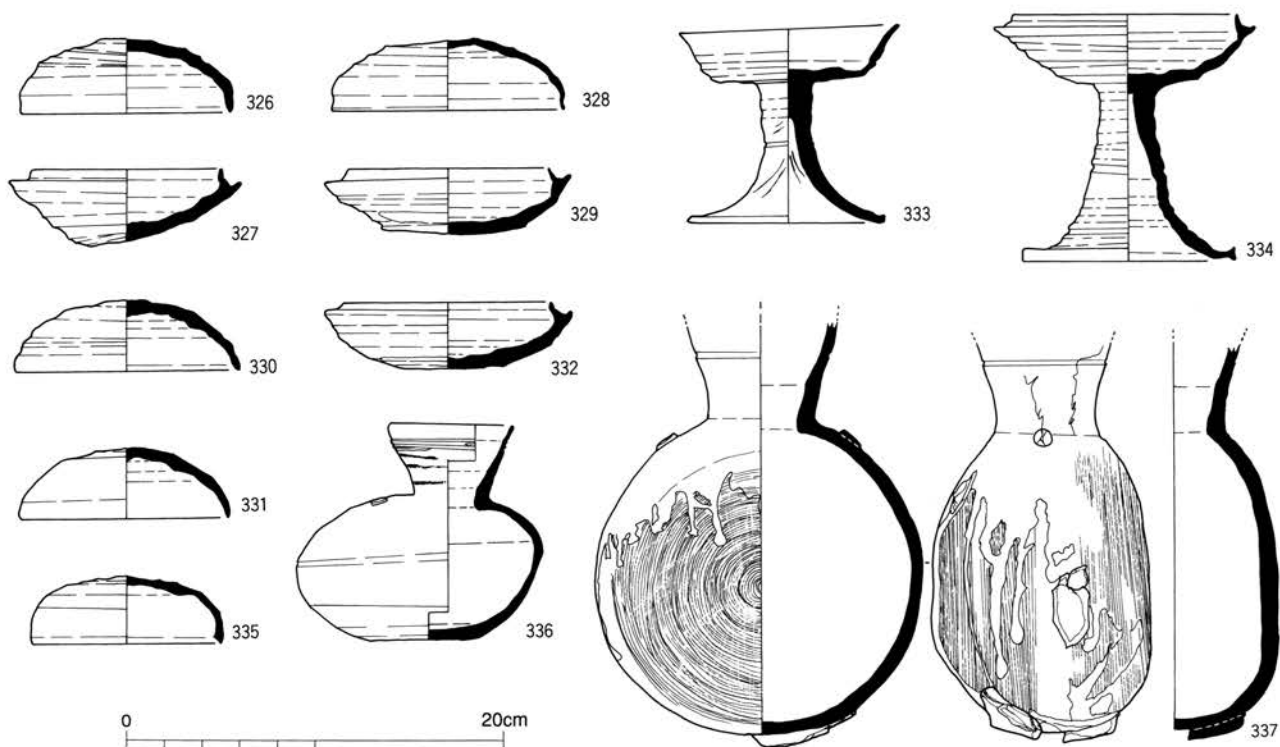


女谷C支群5号横穴

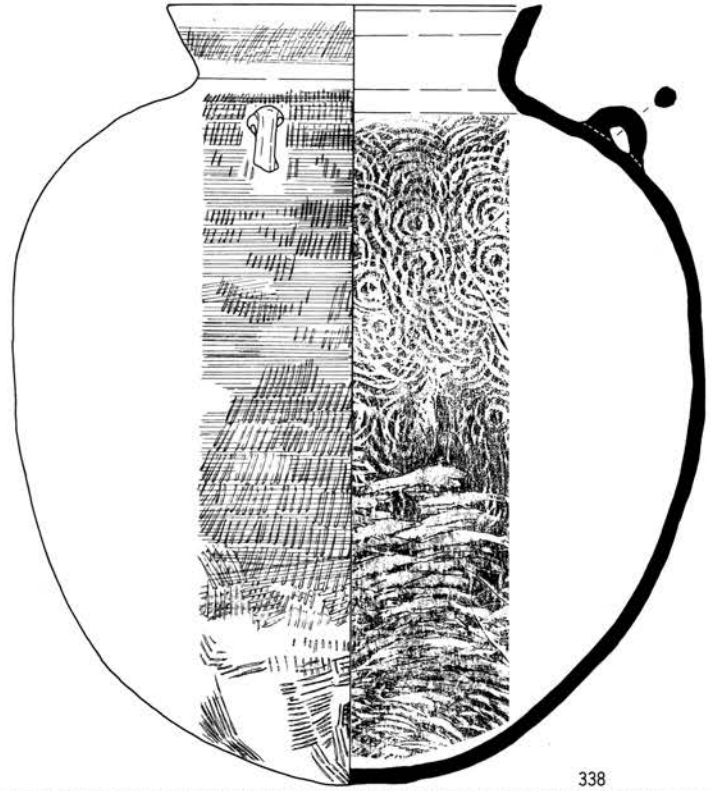
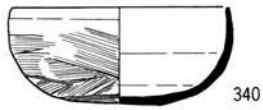
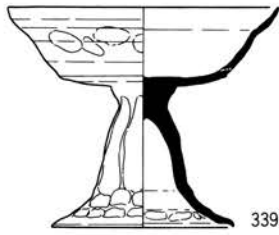




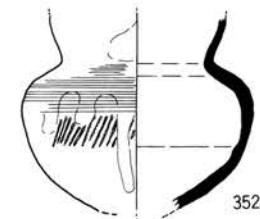
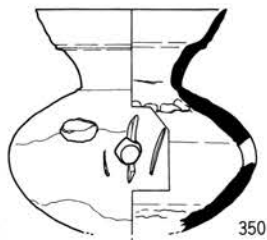
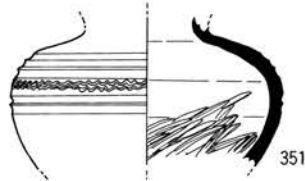
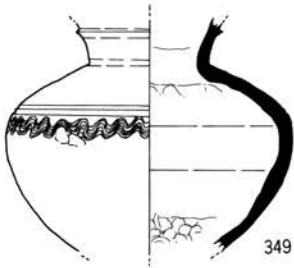
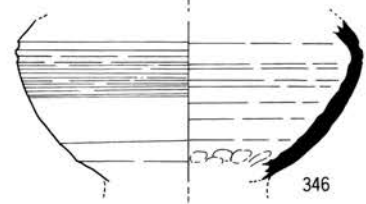
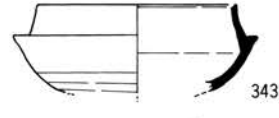
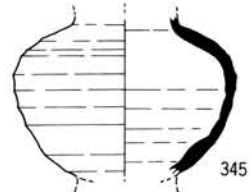

女谷C支群6号横穴



出土遺物実測図 土器(15)



女谷B支群路面・溝

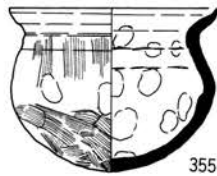


出土遺物実測図 土器(16)

荒坂A支群23号横穴

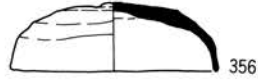


354

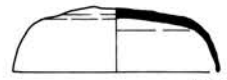


355

荒坂A支群24号横穴



356



357

荒坂B支群1号横穴



358



360



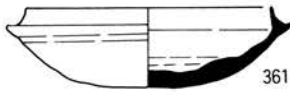
362



367



359




361



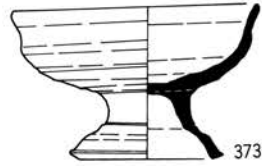
363



368



372



373



364



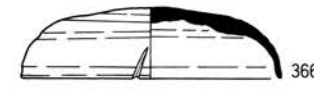
369



365



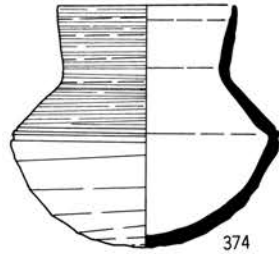
370



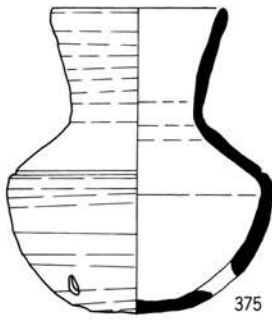
366



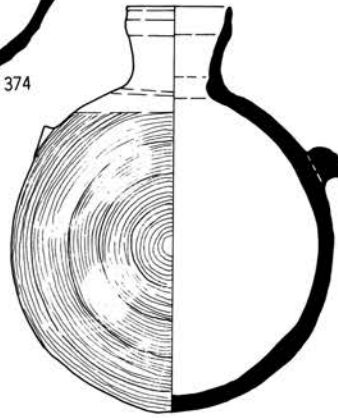
371




374



375



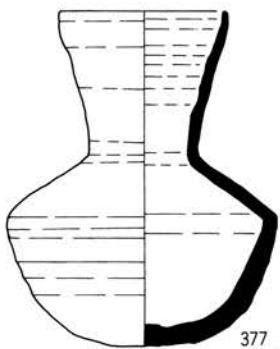
379



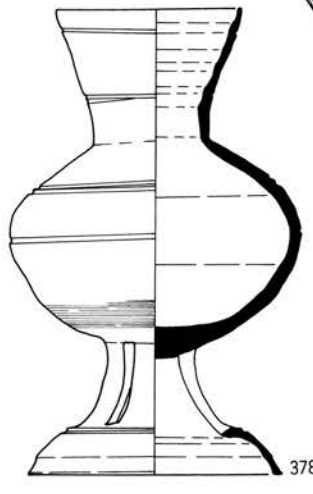
380




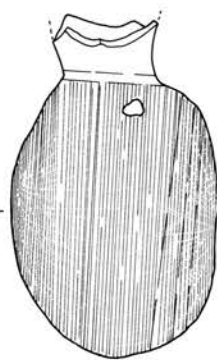
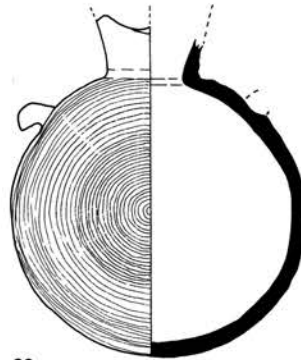
376



377




378

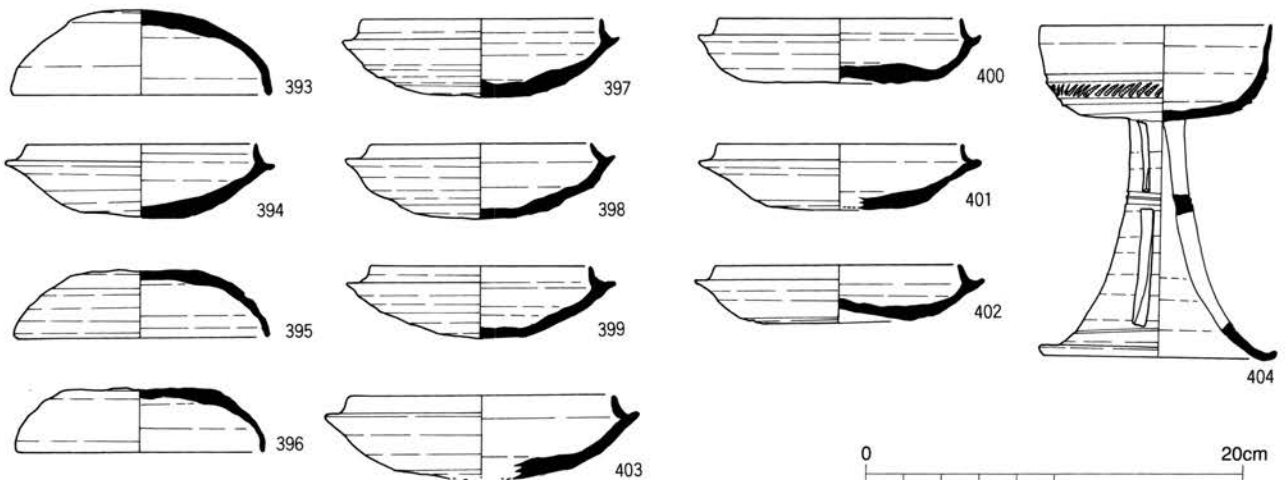


出土遺物実測図 土器(17)

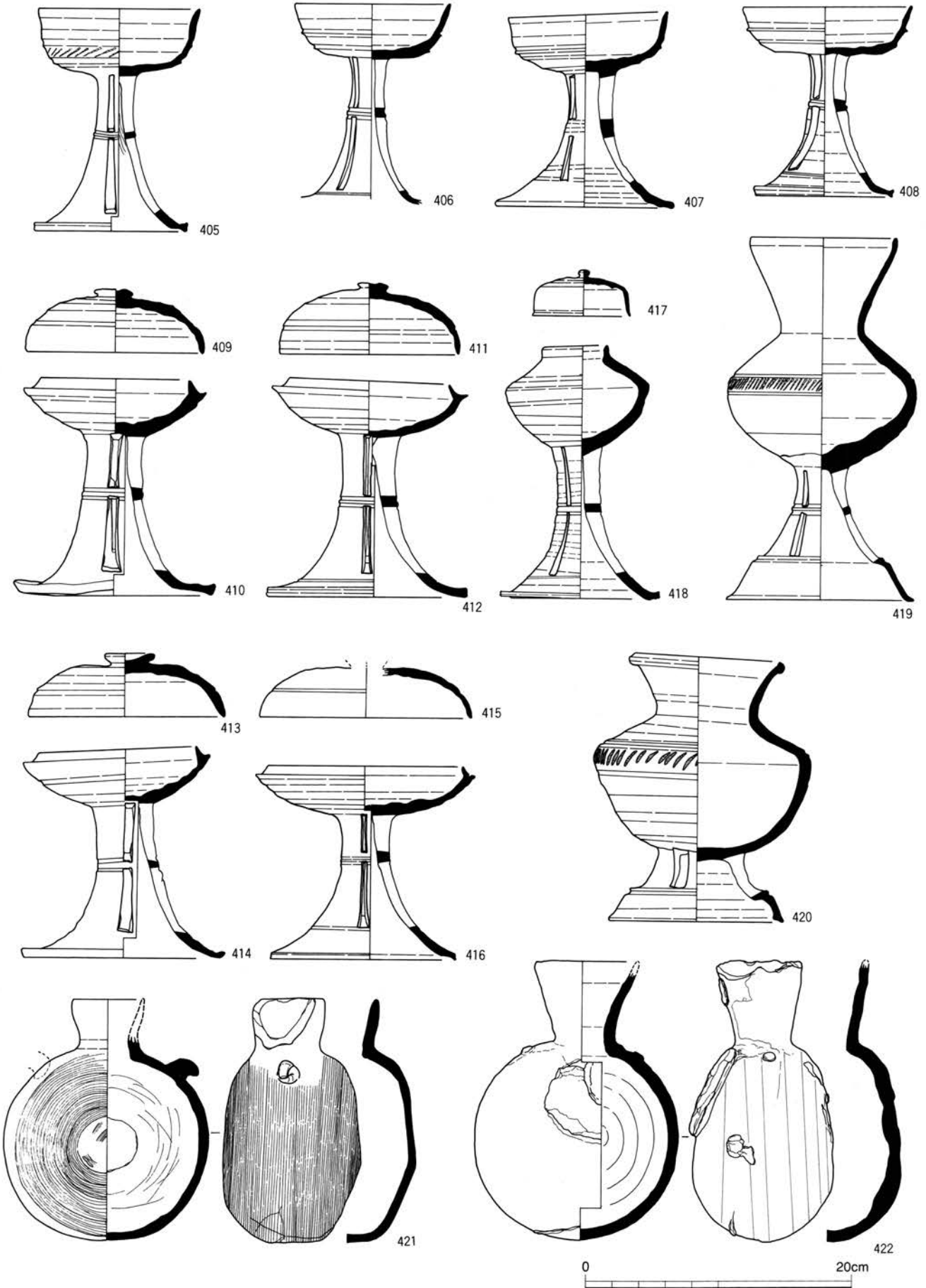
荒坂B支群2号横穴



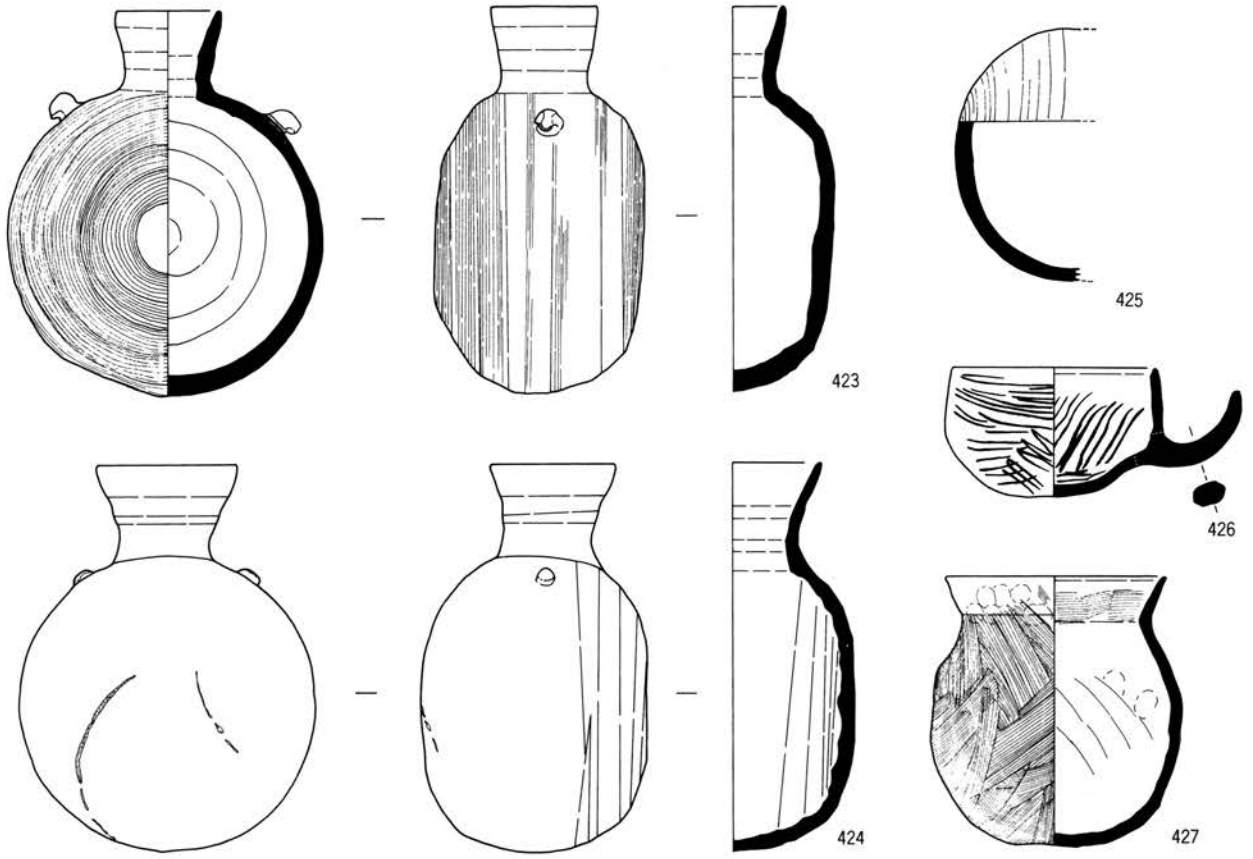
荒坂B支群3号横穴



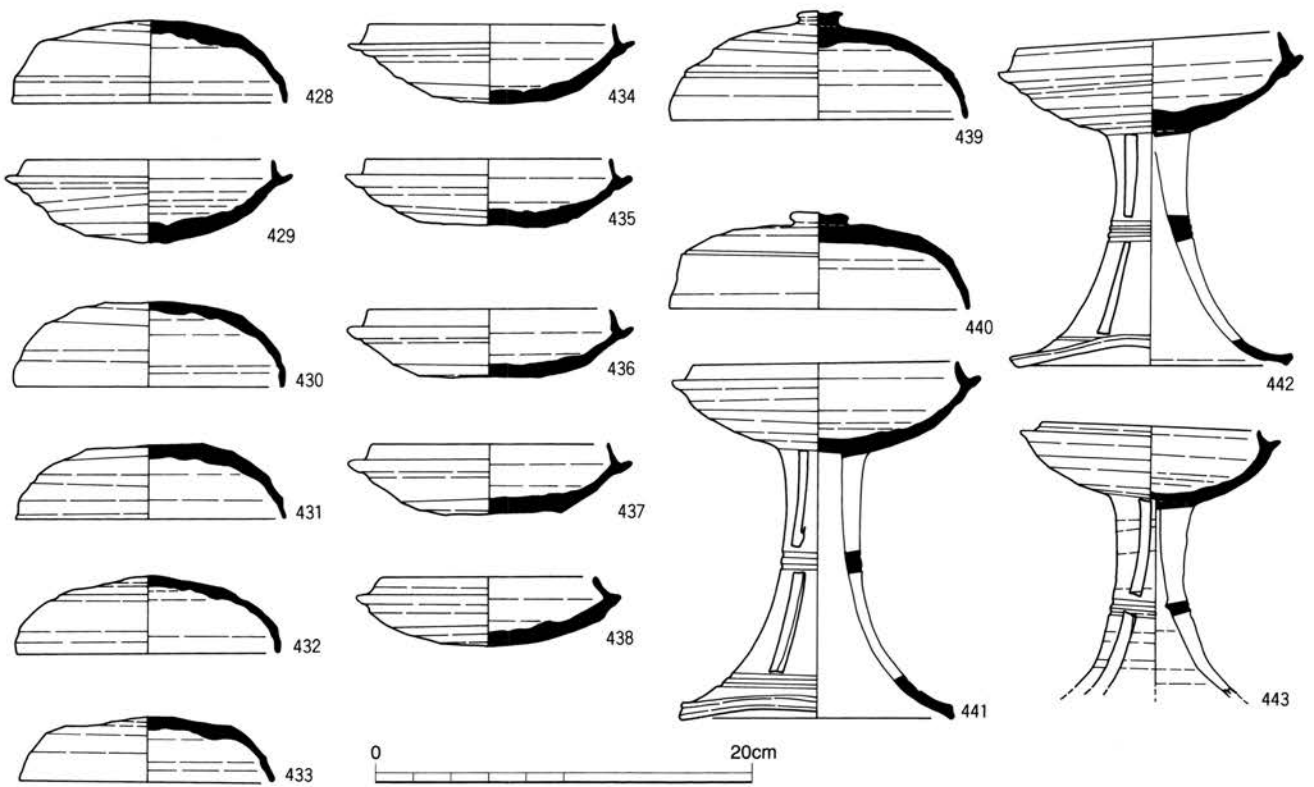
出土遺物実測図 土器(18)



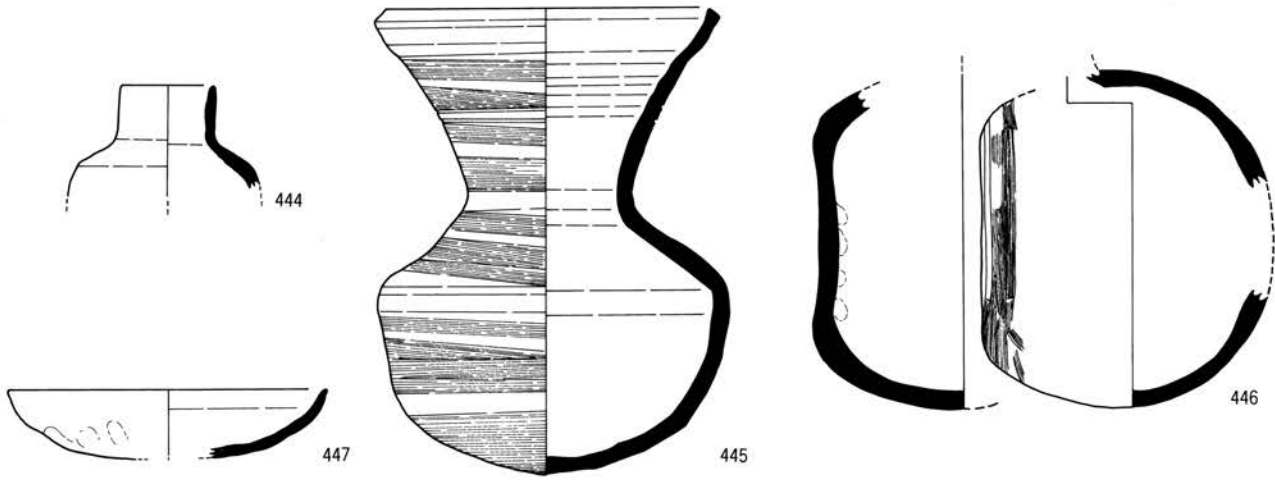
出土遺物実測図 土器(19)



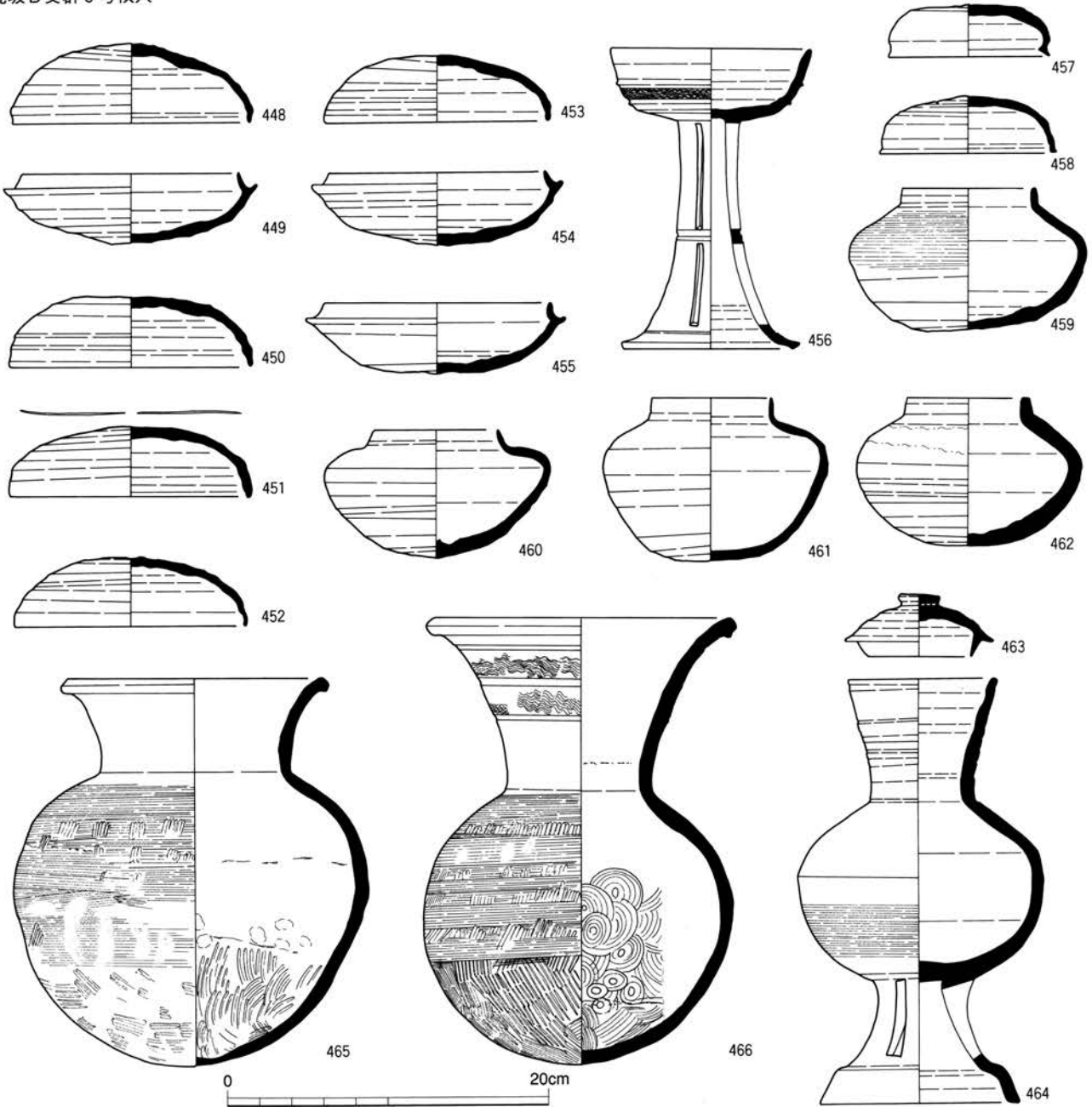
荒坂B支群4号横穴



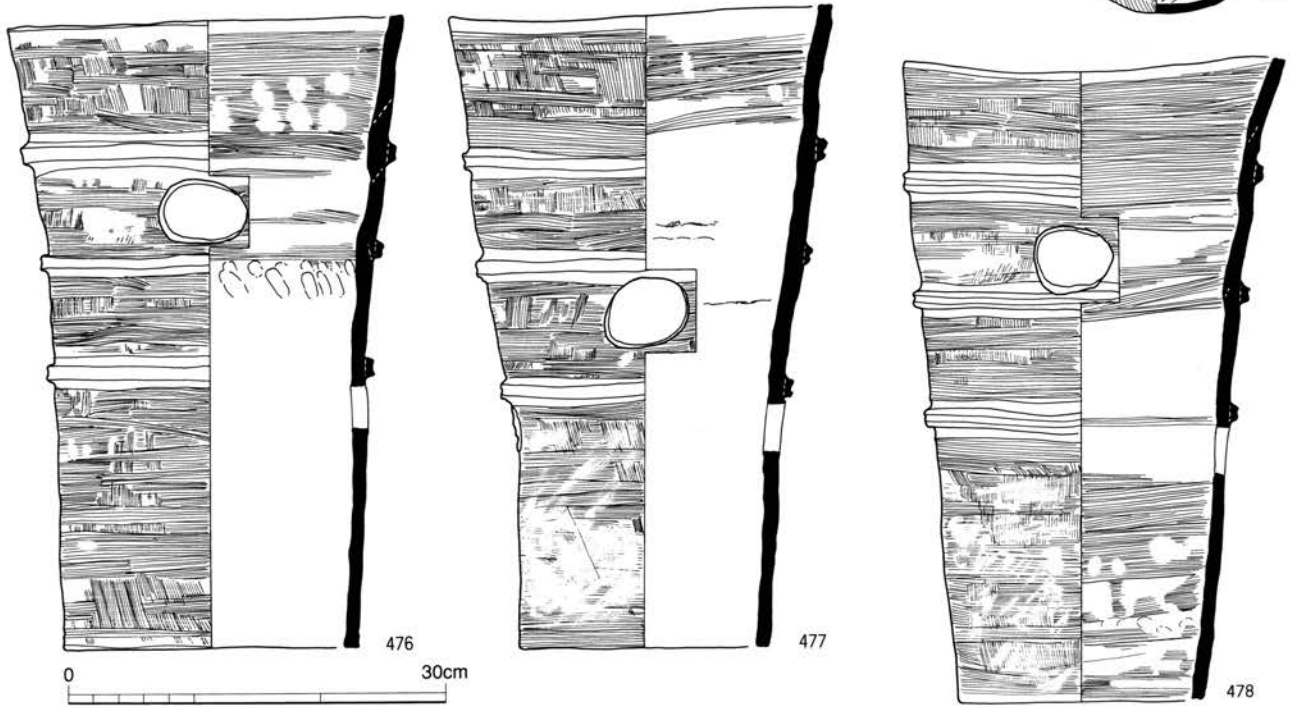
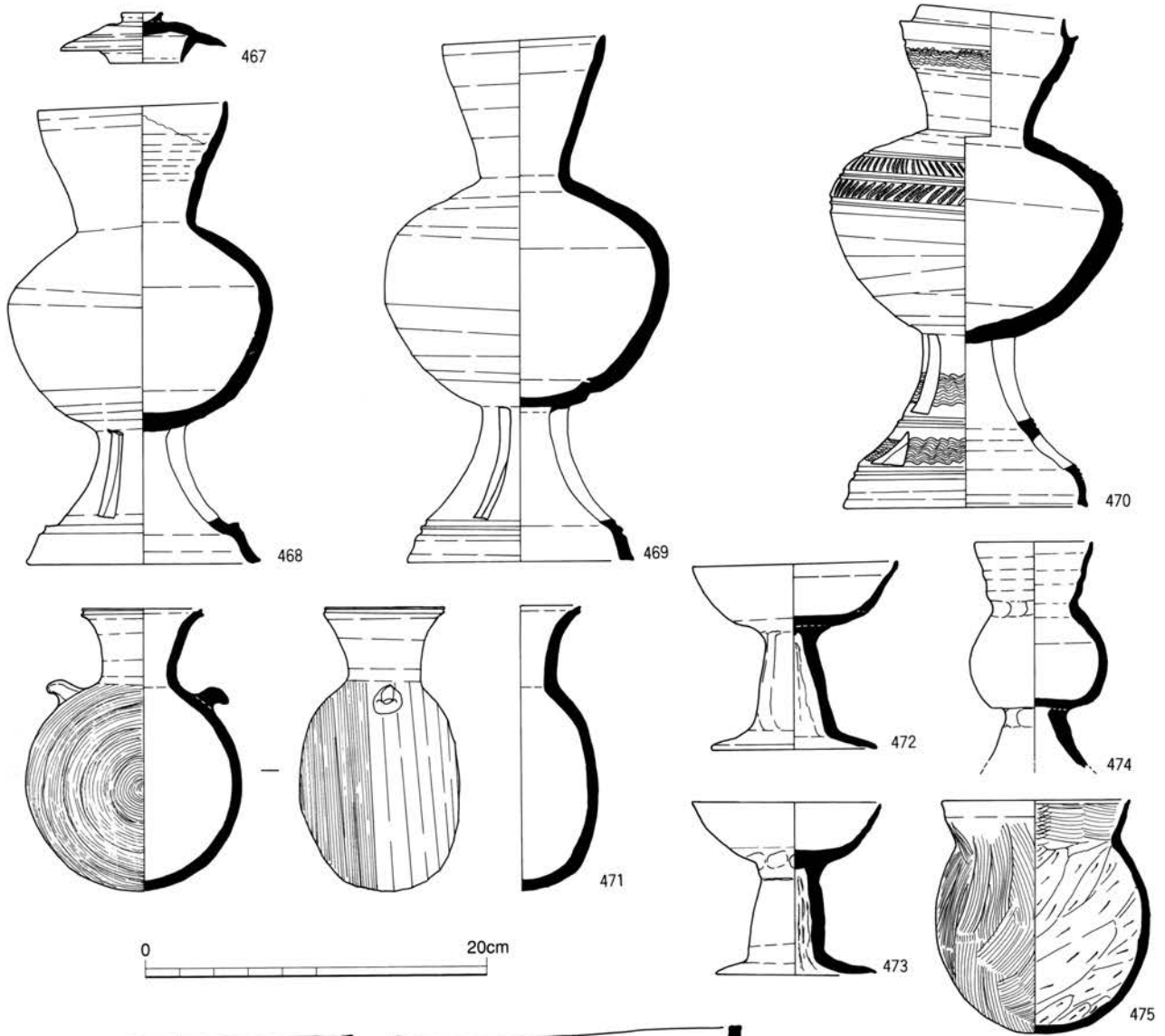
出土遺物実測図 土器(20)



荒坂B支群5号横穴

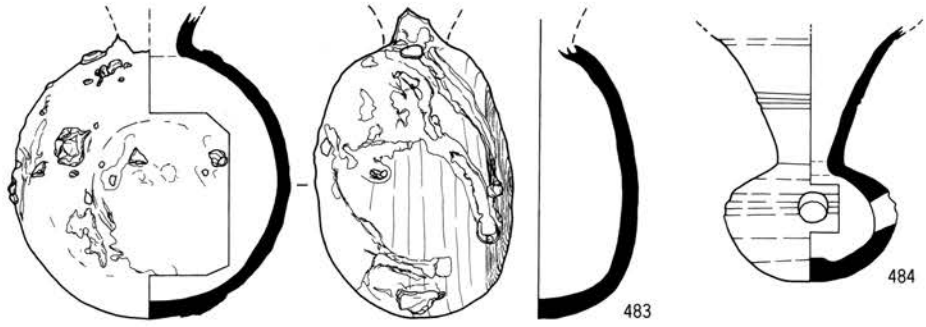
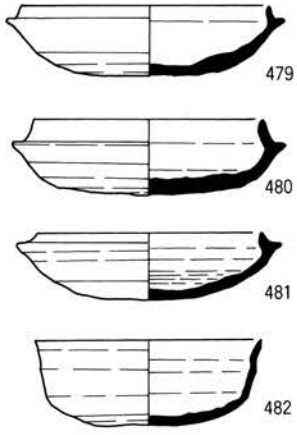


出土遺物実測図 土器(21)


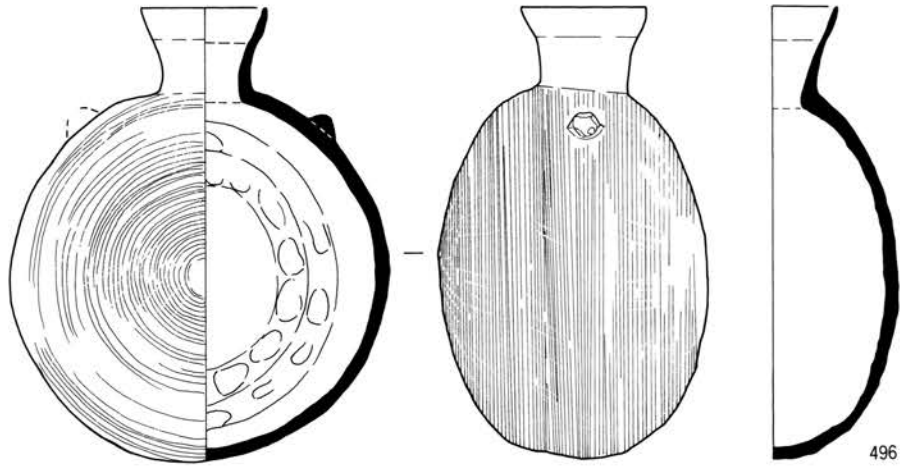
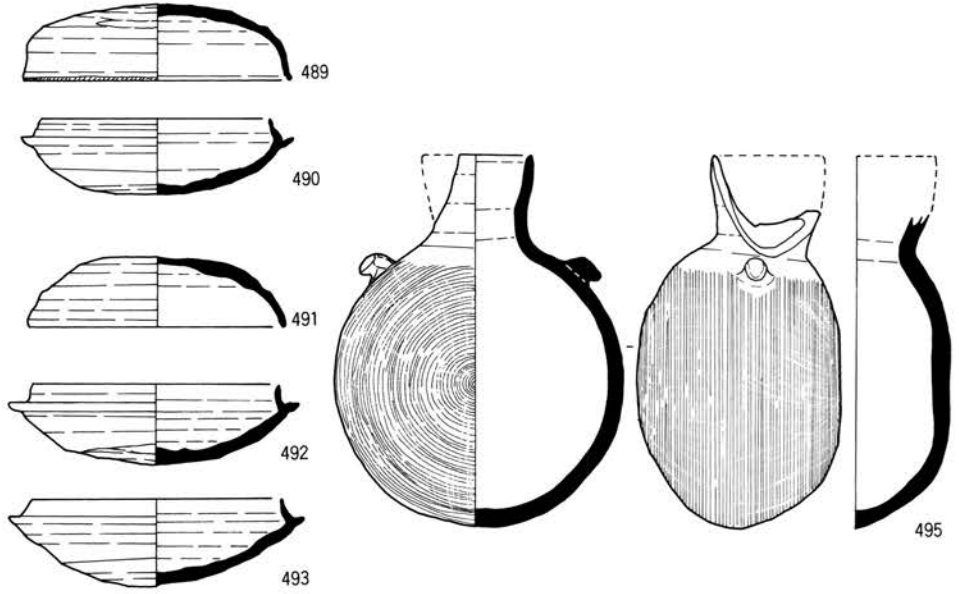
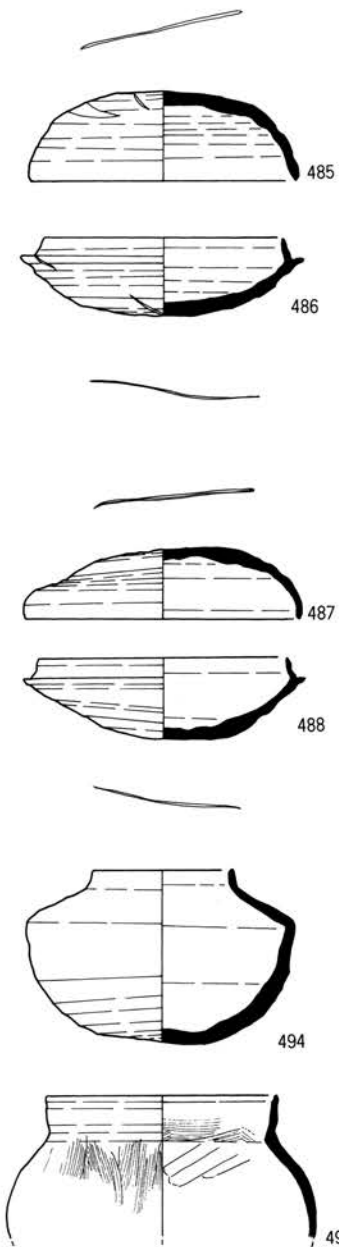


出土遺物実測図 土器(22)

荒坂B支群6号横穴

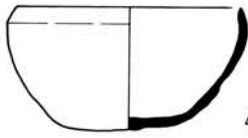


荒坂B支群7号横穴

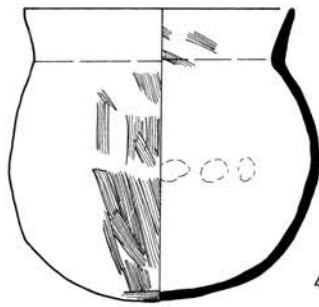


出土遺物実測図 土器(23)

荒坂B支群8号横穴



498



499

荒坂B支群9号横穴



500



502



504



506



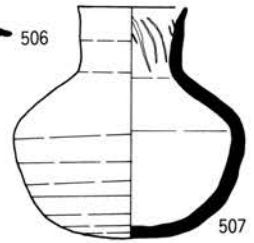
501



503

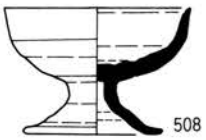


505

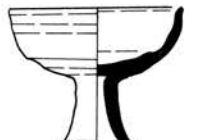


507

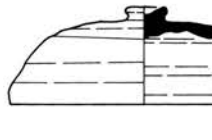
荒坂B支群10号横穴



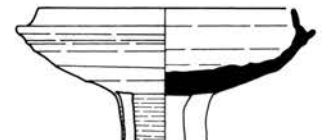
508



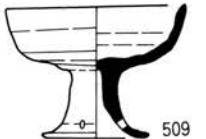
510



514



517



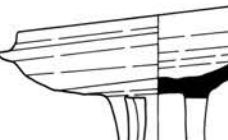
509



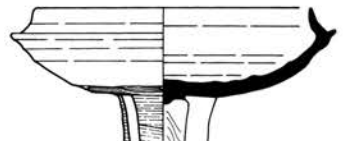
513



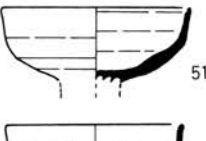
515




516



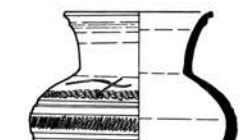
518



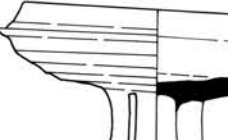
511



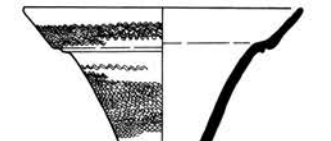
512



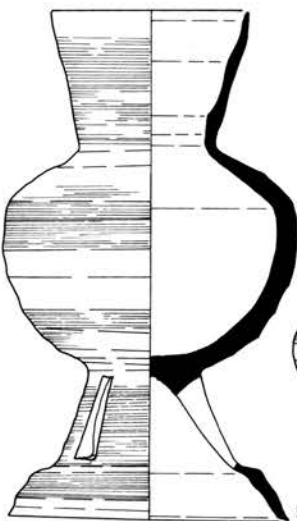
521



519




523

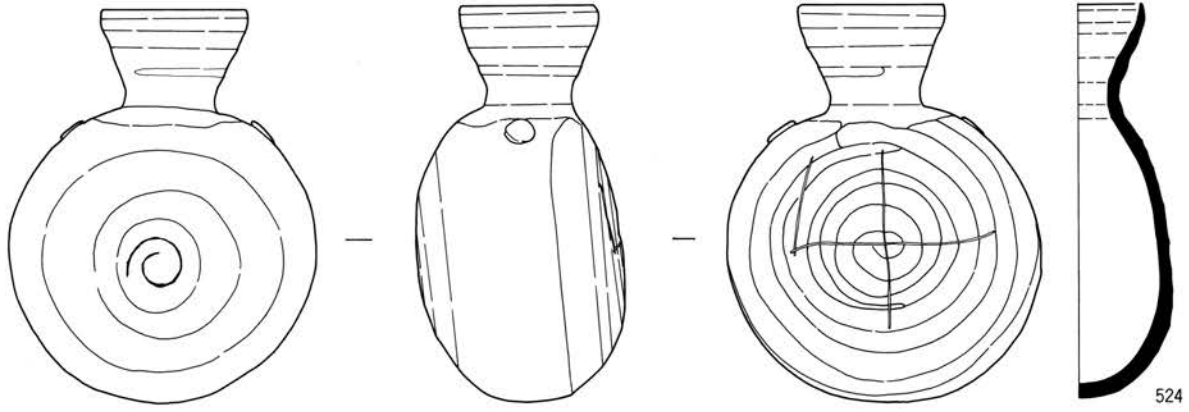


520

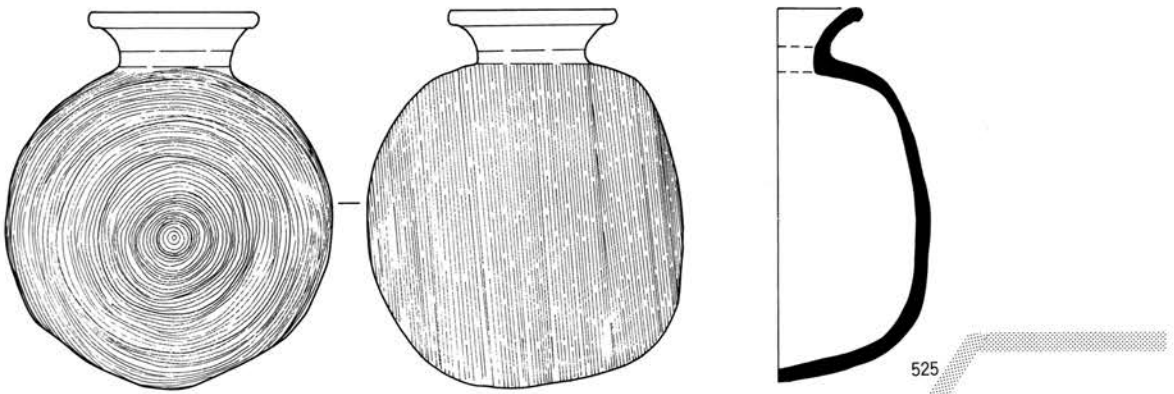


522



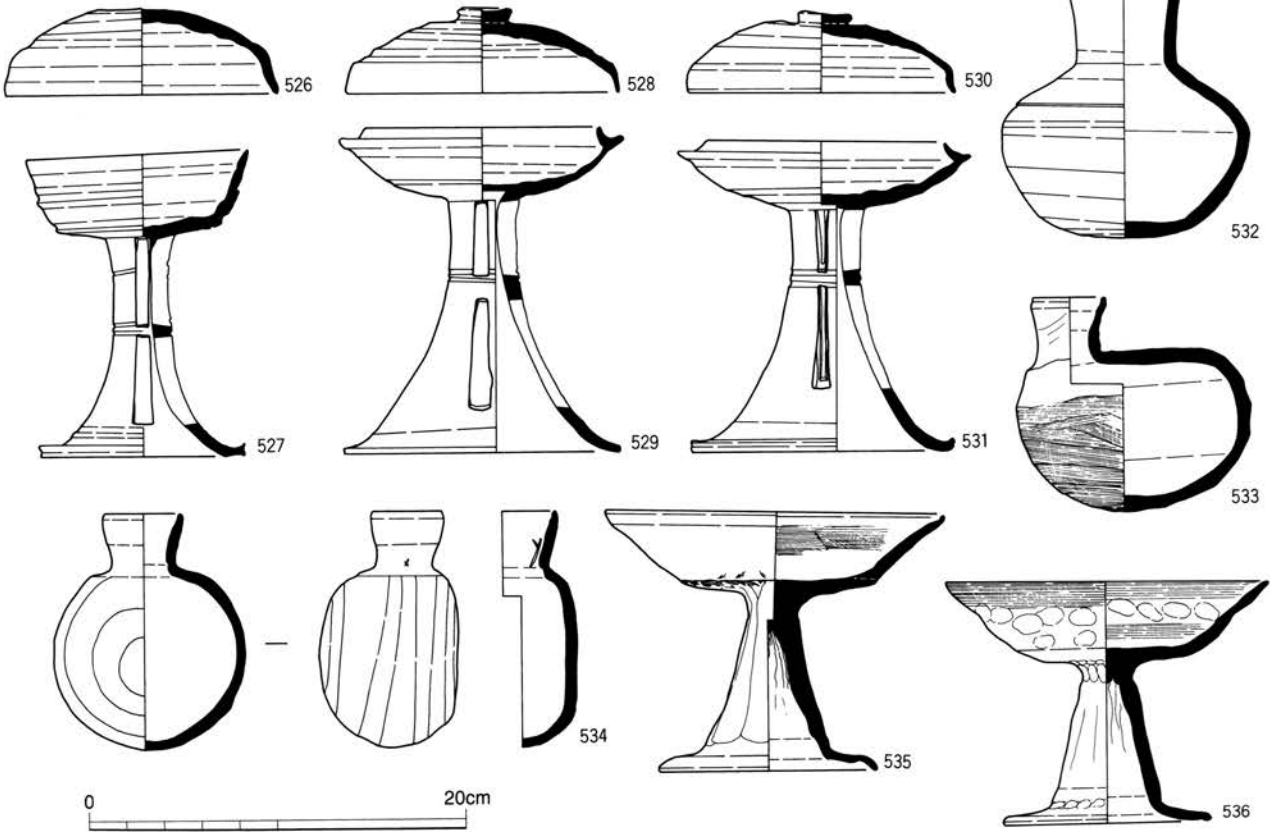


524



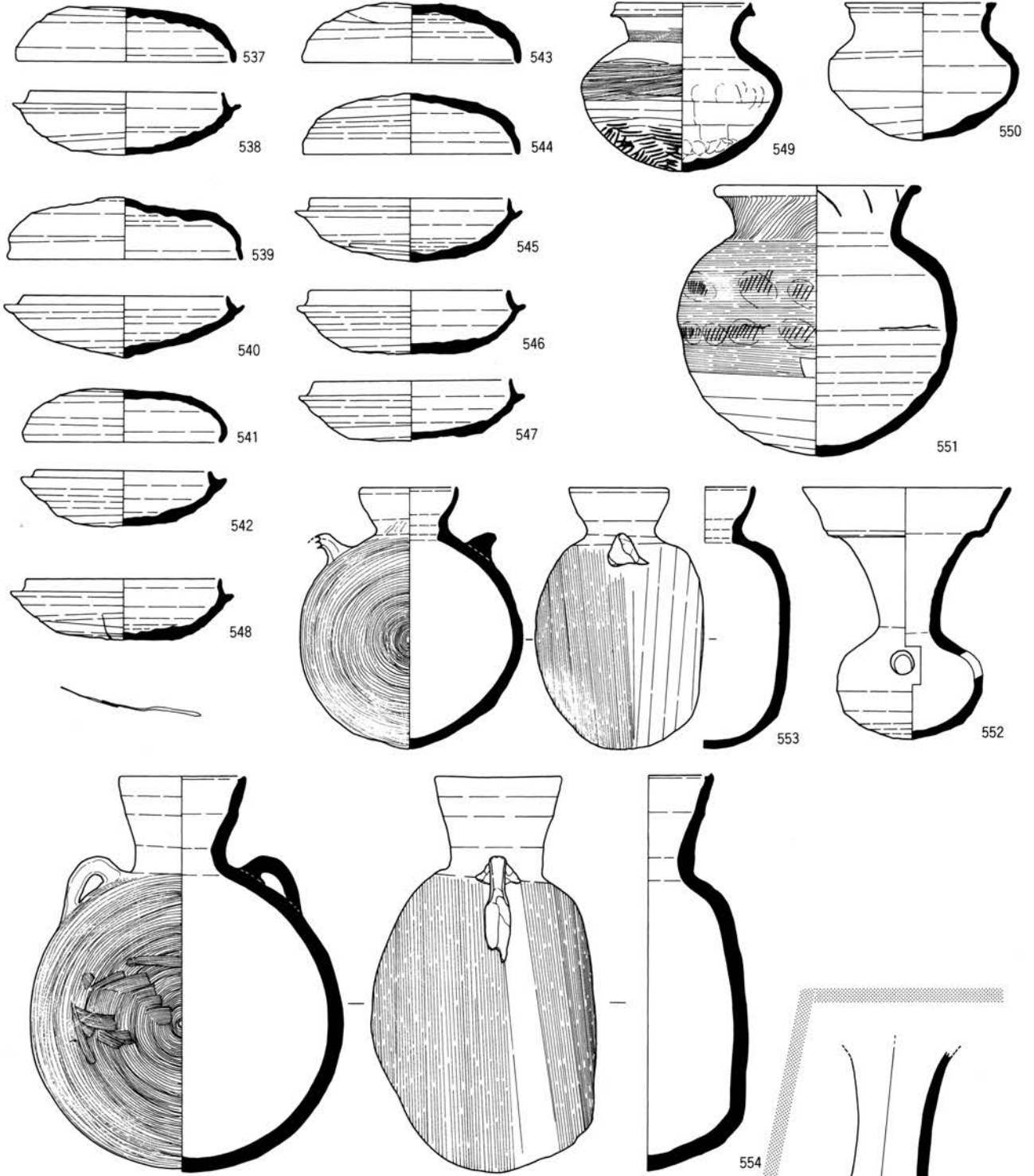
525

荒坂B支群11号横穴



0 20cm


荒坂B支群12号横穴



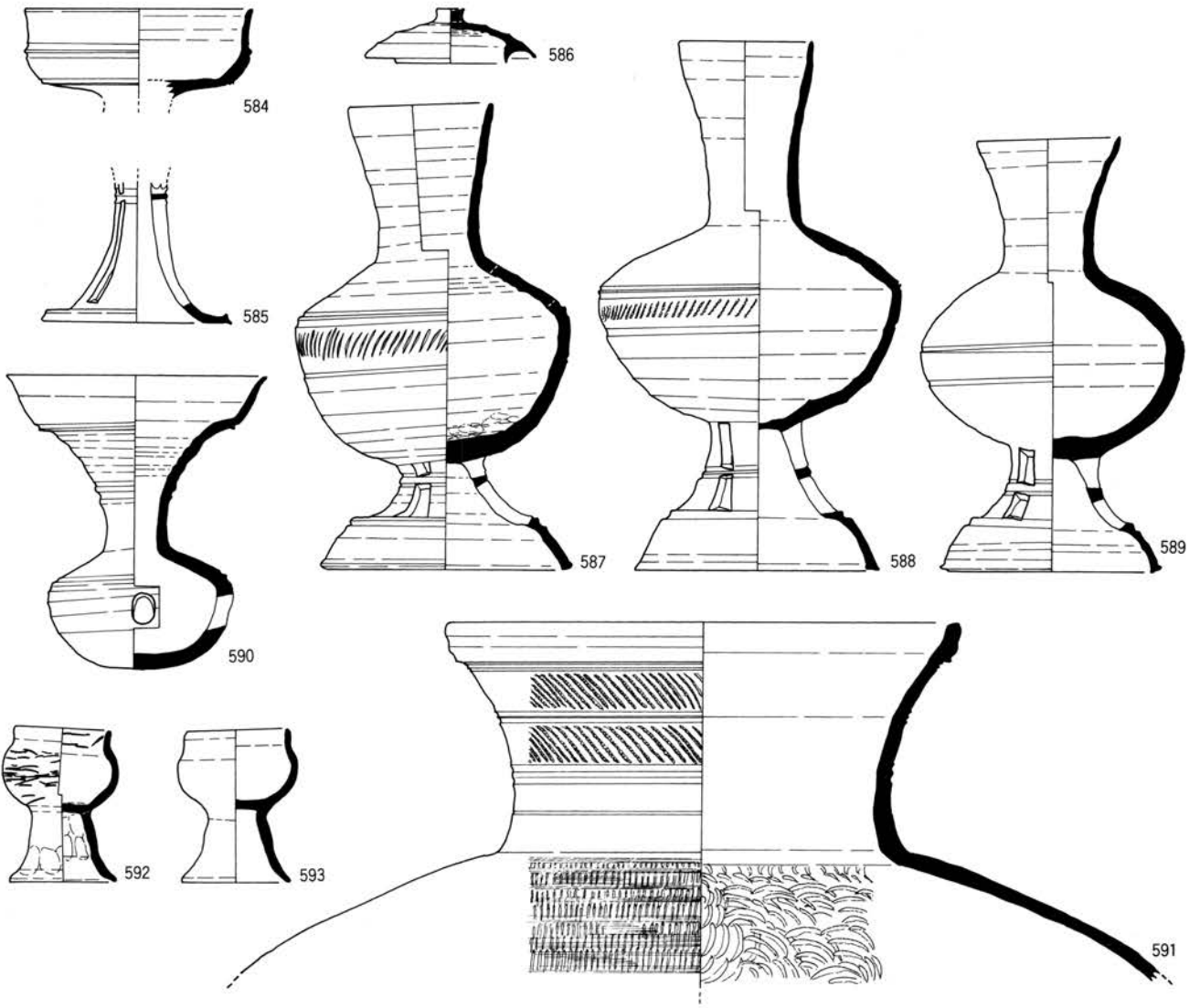
荒坂B支群13号横穴



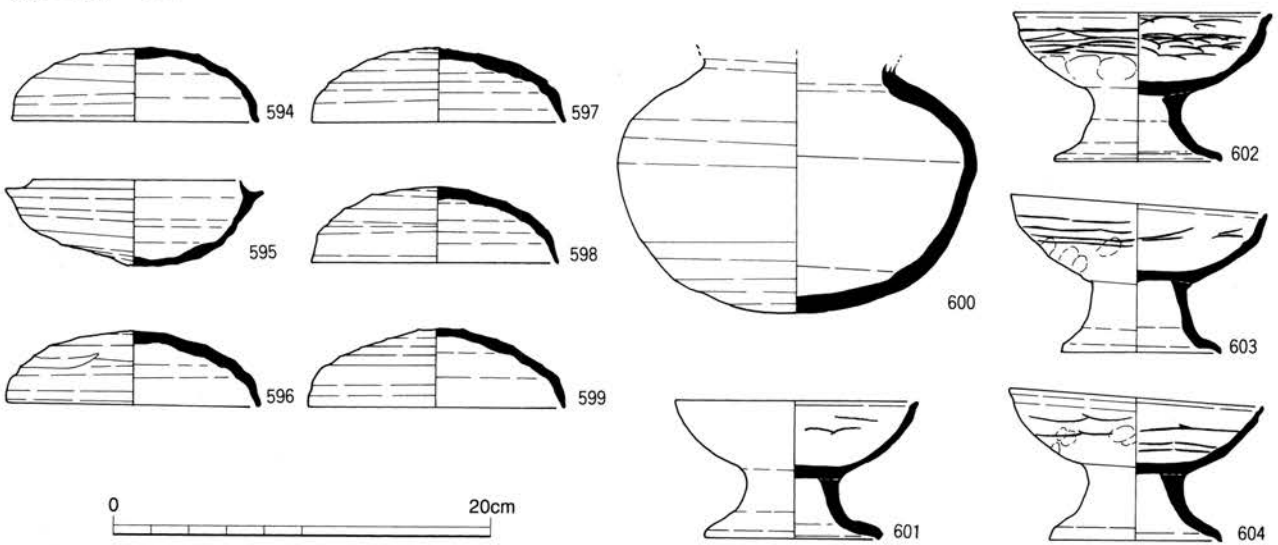
荒坂B支群14号横穴



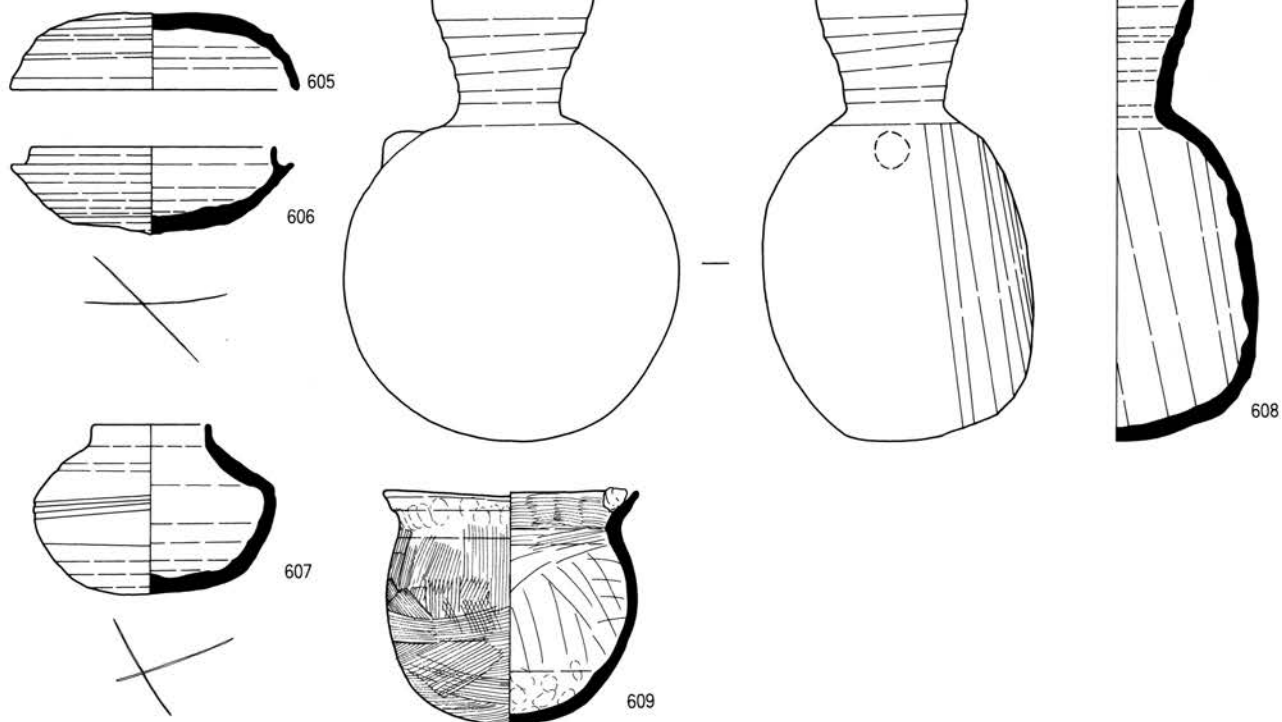
出土遺物実測図 土器(27)



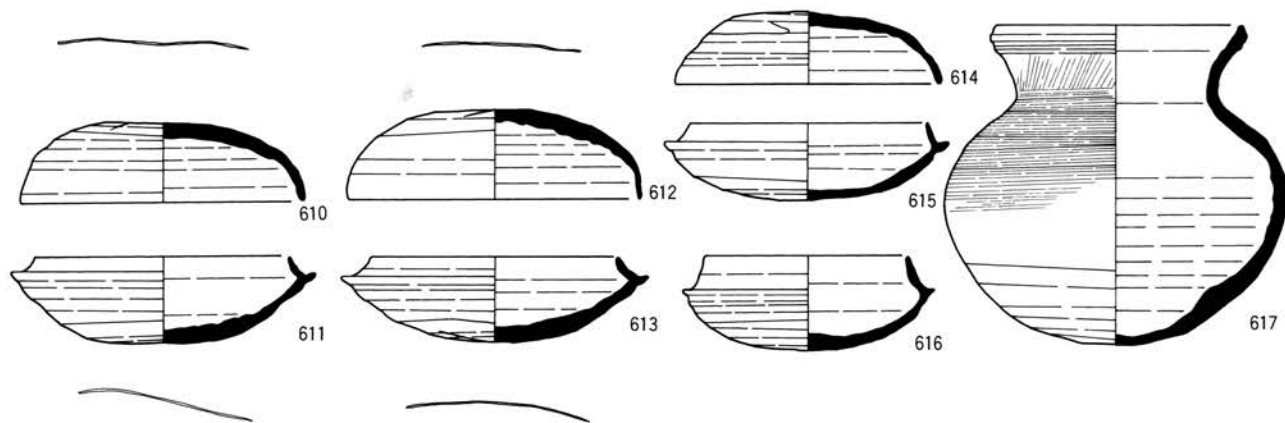
荒坂B支群15号横穴



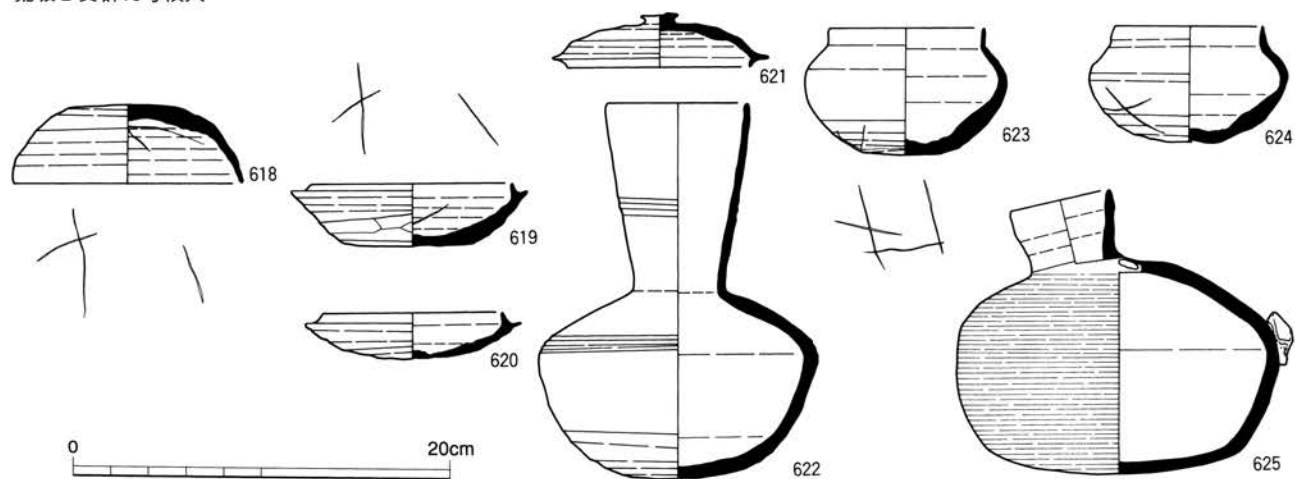
荒坂B支群16号横穴



荒坂B支群17号横穴

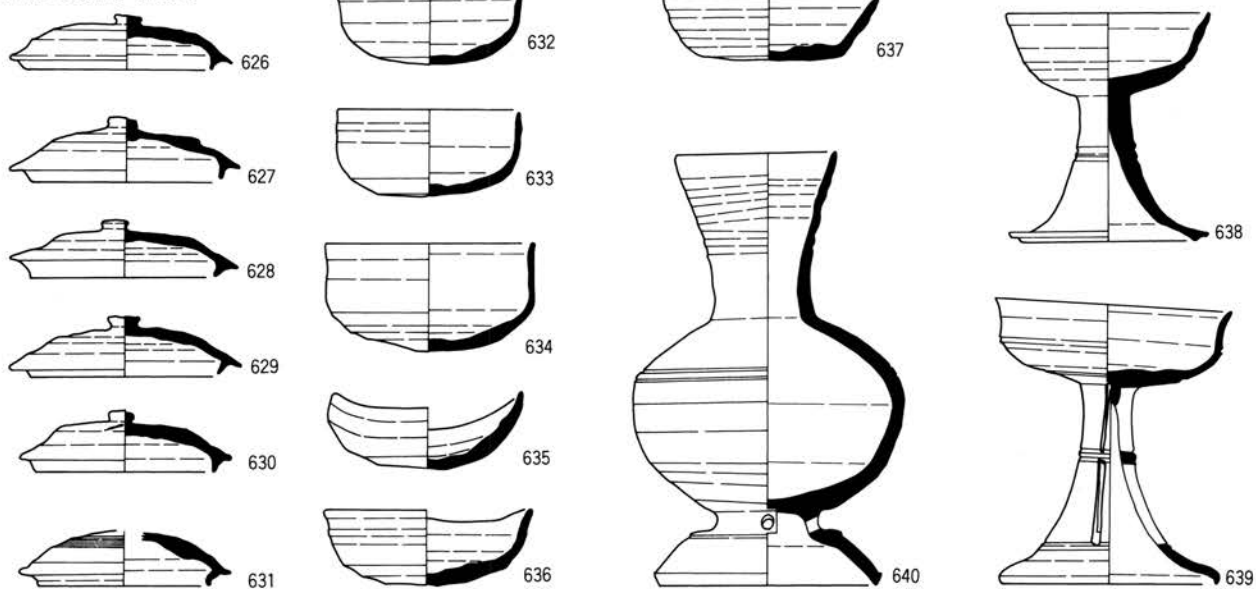


荒坂B支群18号横穴

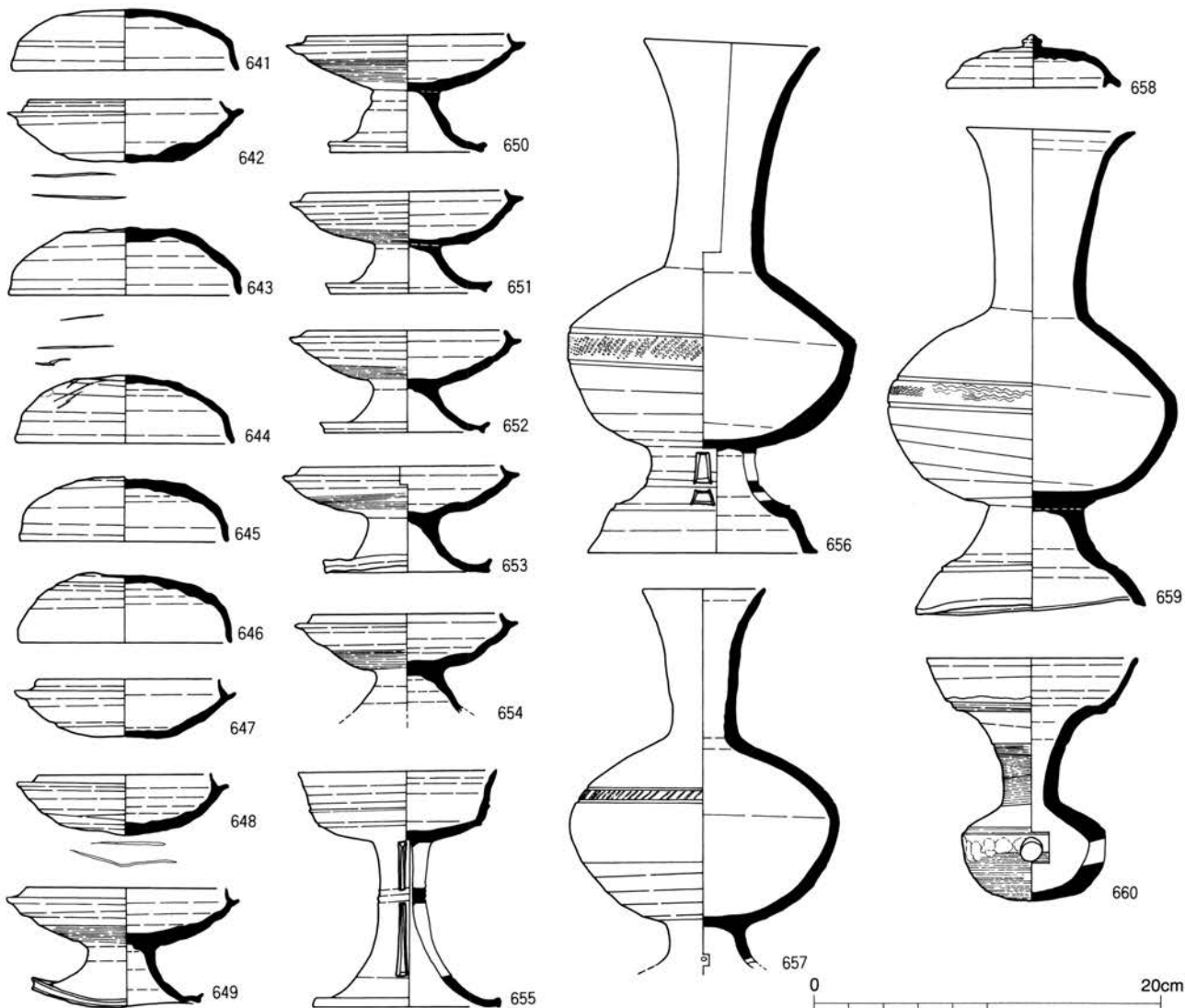


出土遺物実測図 土器(29)

荒坂B支群19号横穴

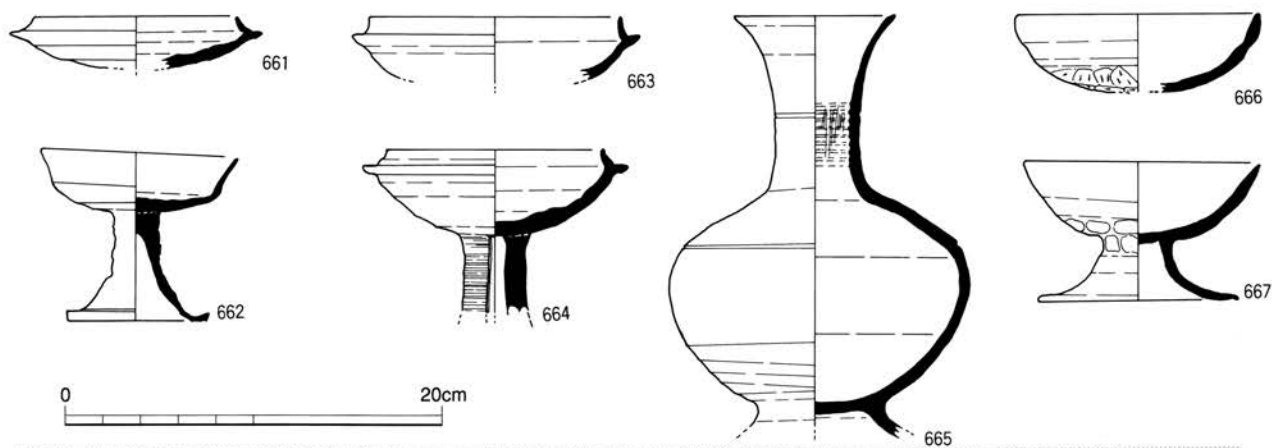


荒坂C支群1号横穴

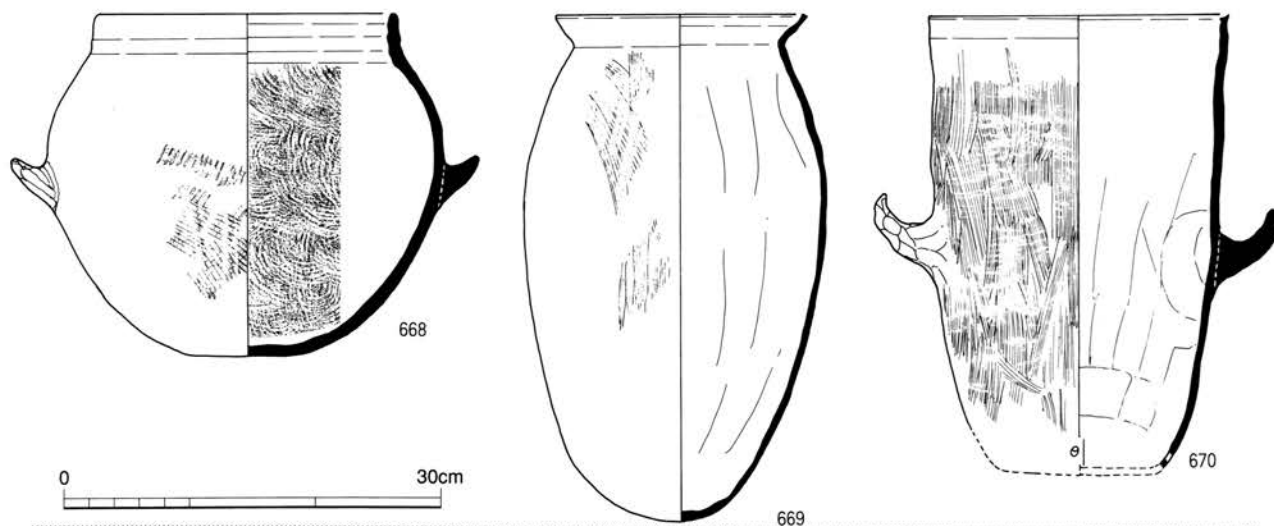


出土遺物実測図 土器(30)

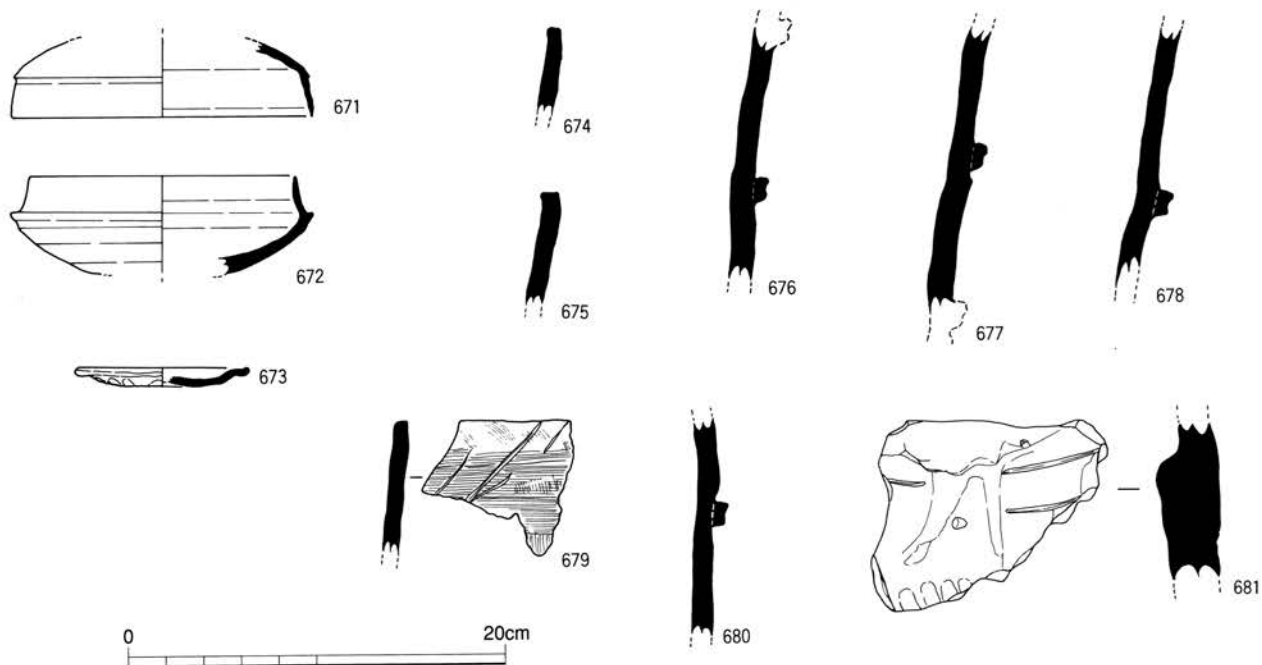
荒坂C支群2号横穴



荒坂C支群III S X02



そのほか・包含層

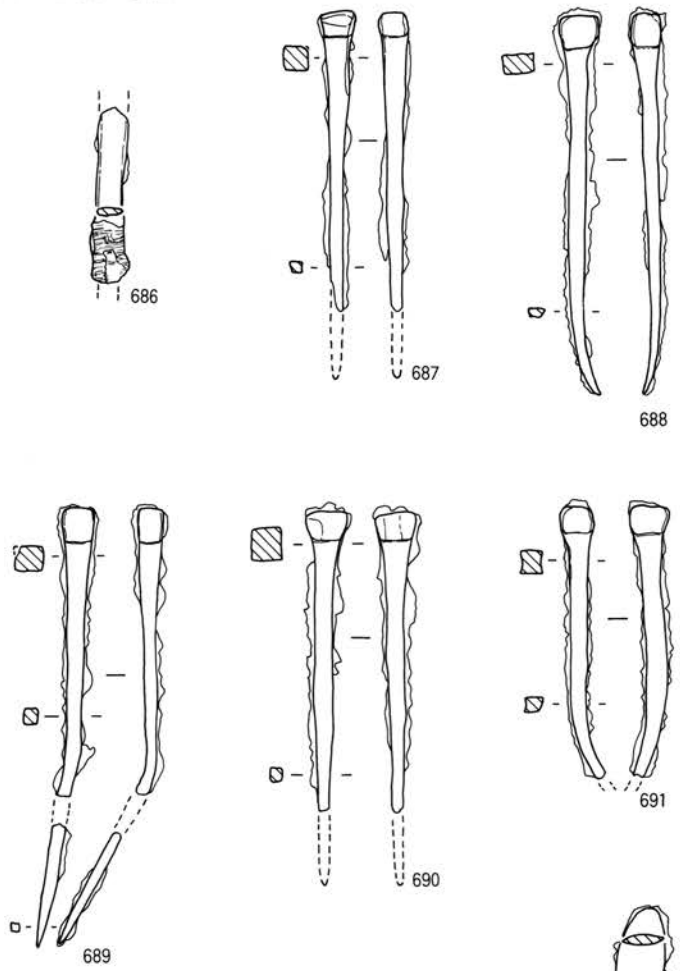


出土遺物実測図 土器(31)

女谷B支群1号横穴



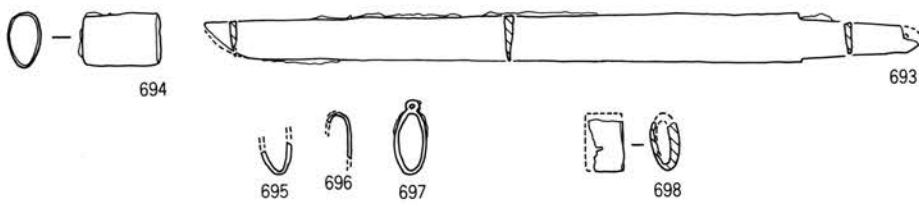
女谷B支群2号横穴



女谷B支群5号横穴



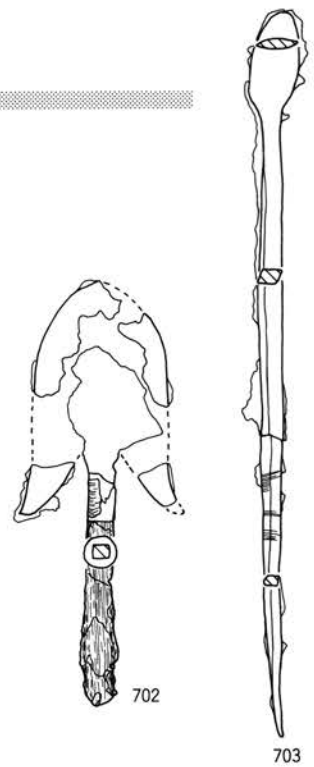
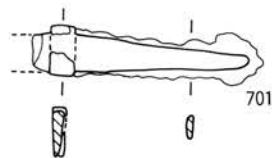
女谷B支群8号横穴



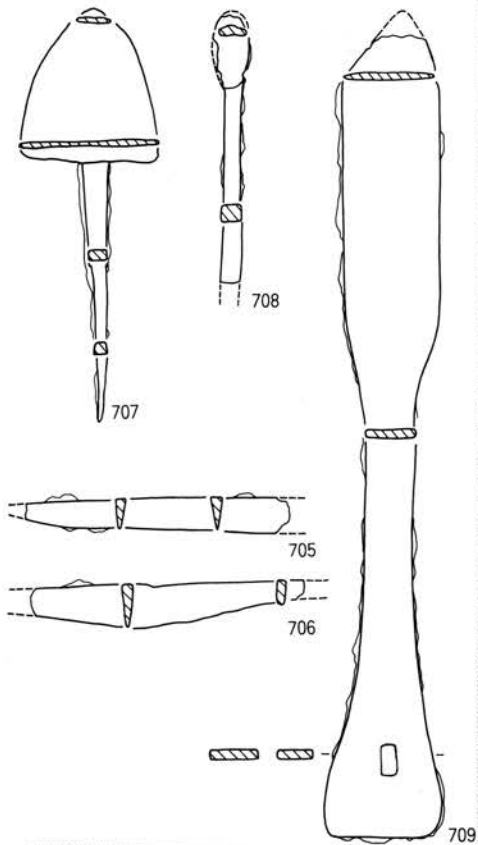
女谷B支群9号横穴



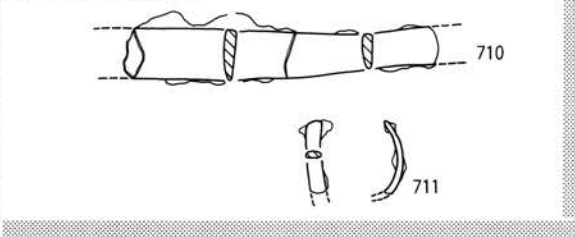
女谷B支群11号横穴



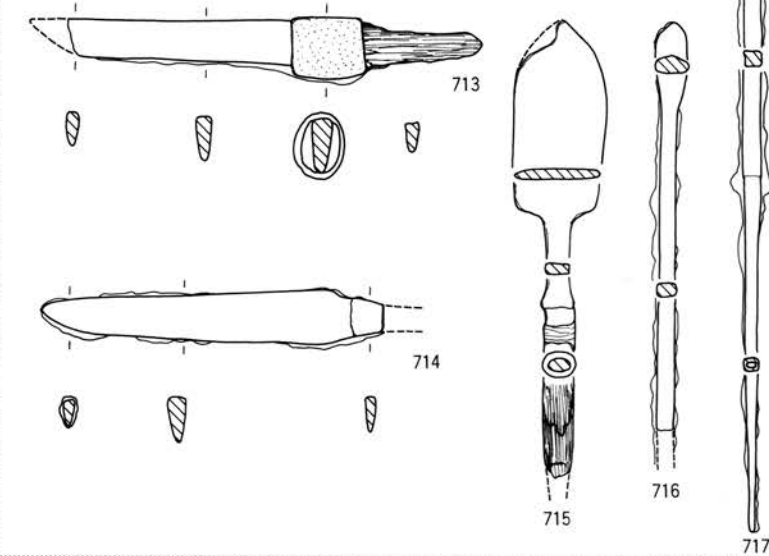
女谷B支群12号横穴



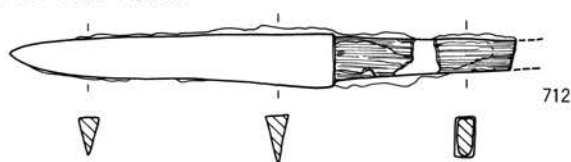
女谷B支群13号横穴



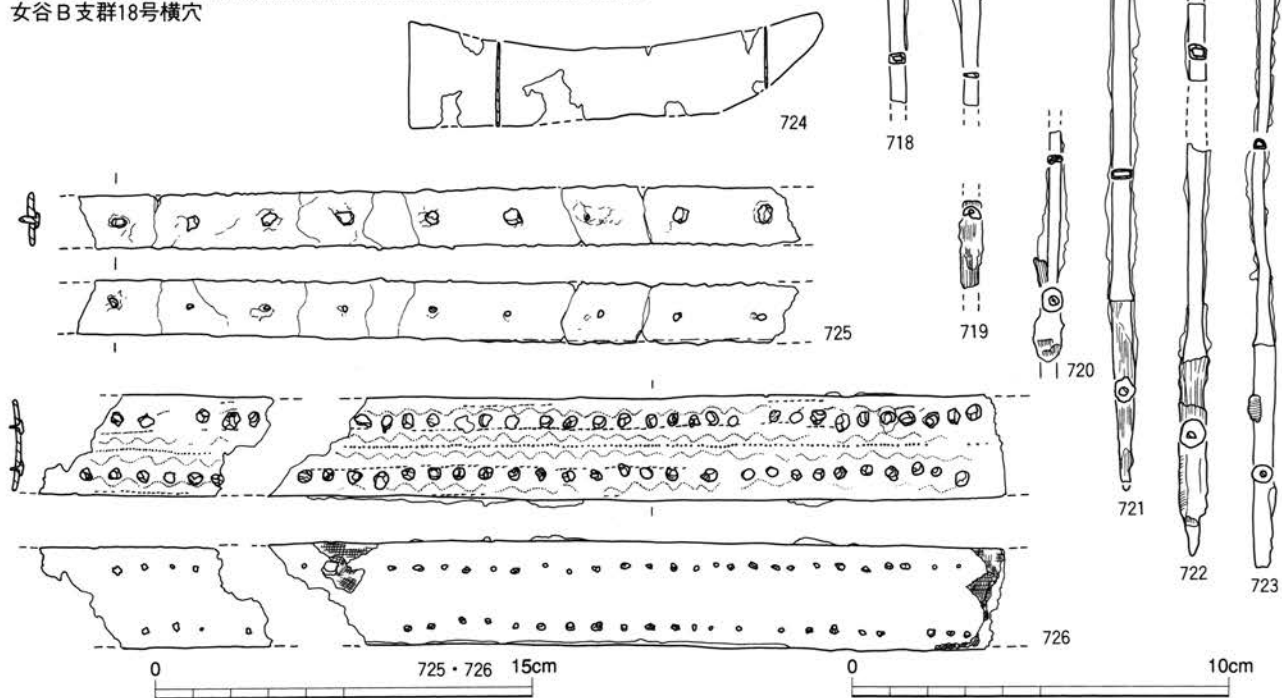
女谷B支群17号横穴



女谷B支群16号横穴

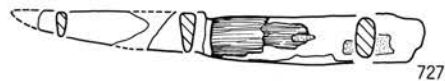
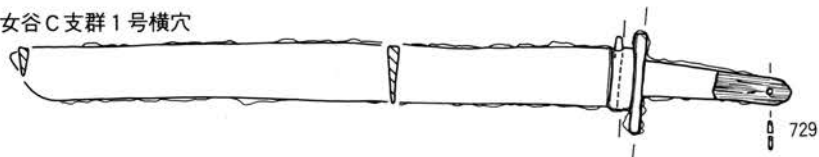


女谷B支群18号横穴

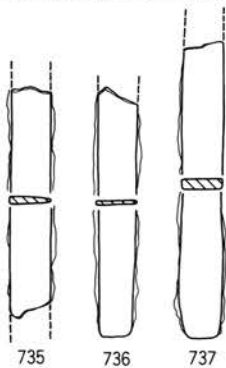
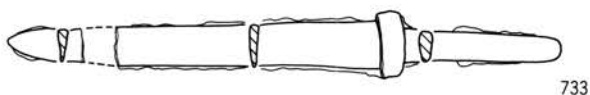


出土遺物実測図 鉄器(2)

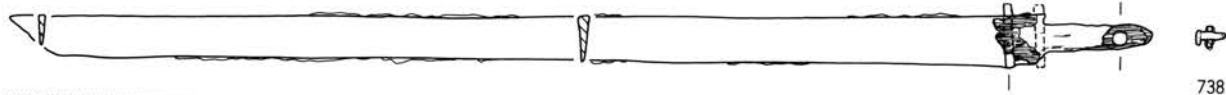
女谷C支群1号横穴



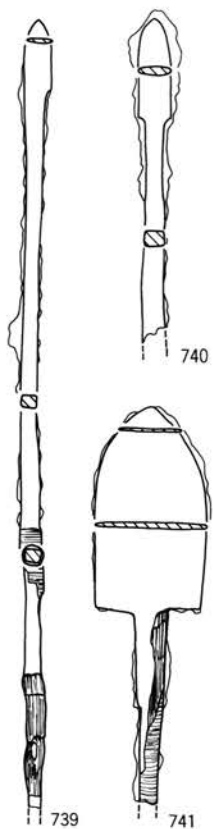
女谷C支群3号横穴



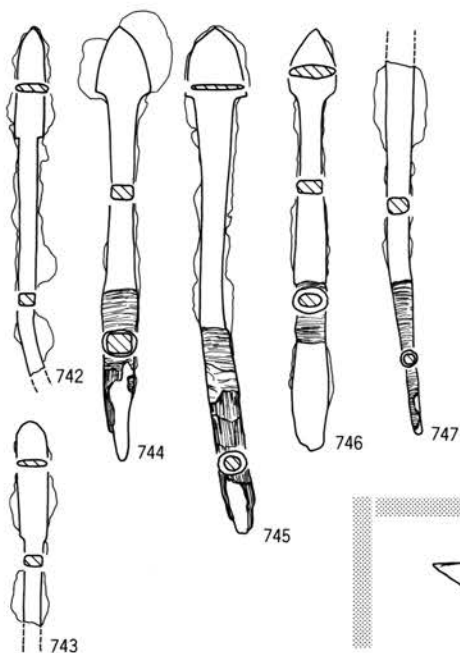
女谷C支群4号横穴



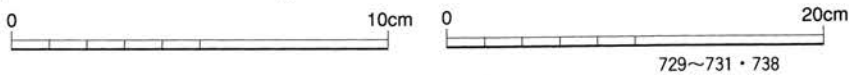
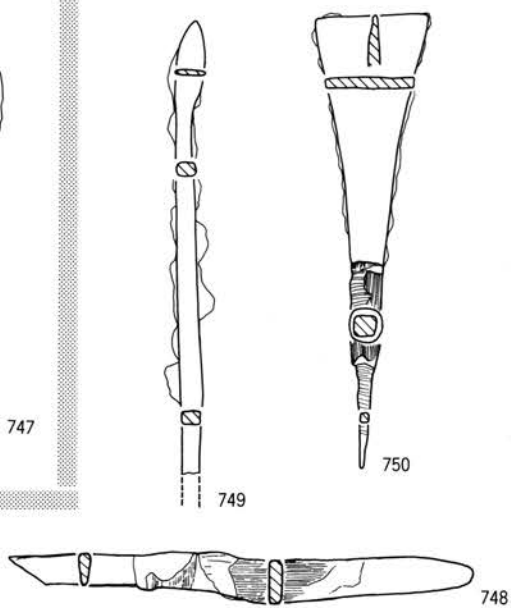
女谷C支群5号横穴



女谷C支群7号横穴

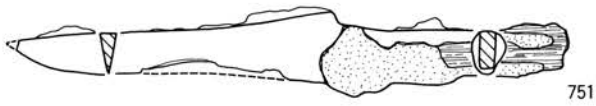


女谷C支群8号横穴



729~731・738

荒坂B支群1号横穴



751

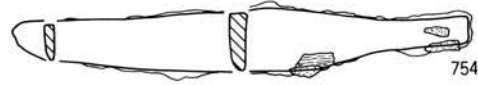


752



753

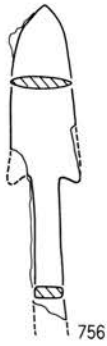
荒坂B支群2号横穴



754



755



756



757



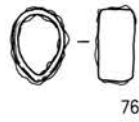
758



759



760



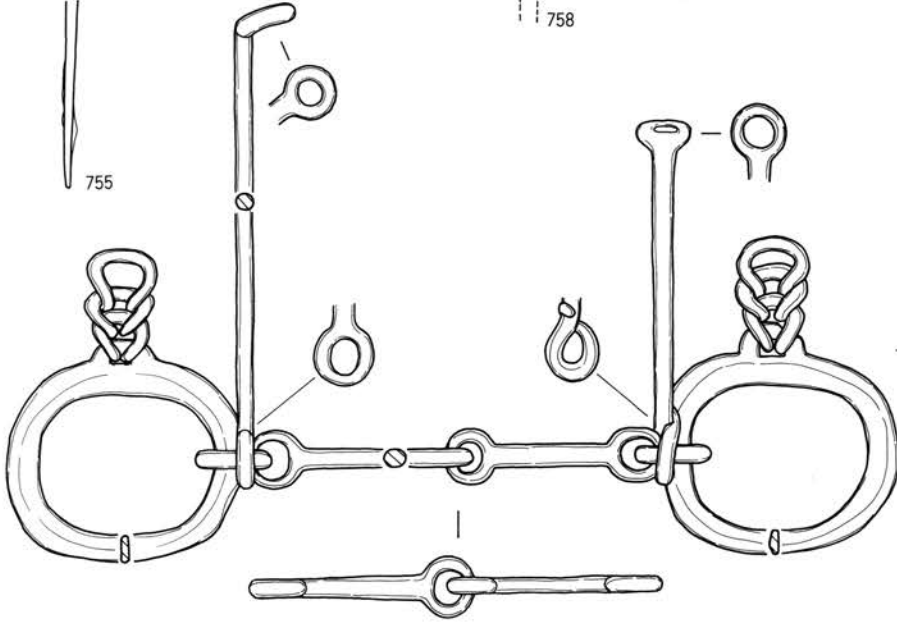
762



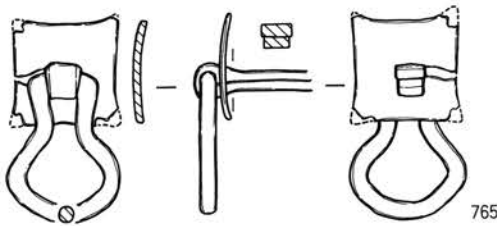
763



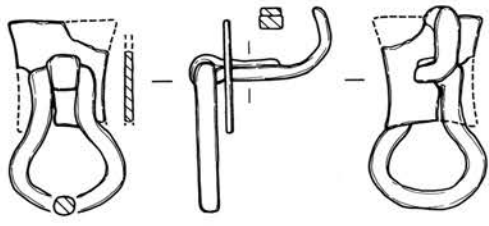
761




764



765



766



10cm



10cm

764~766

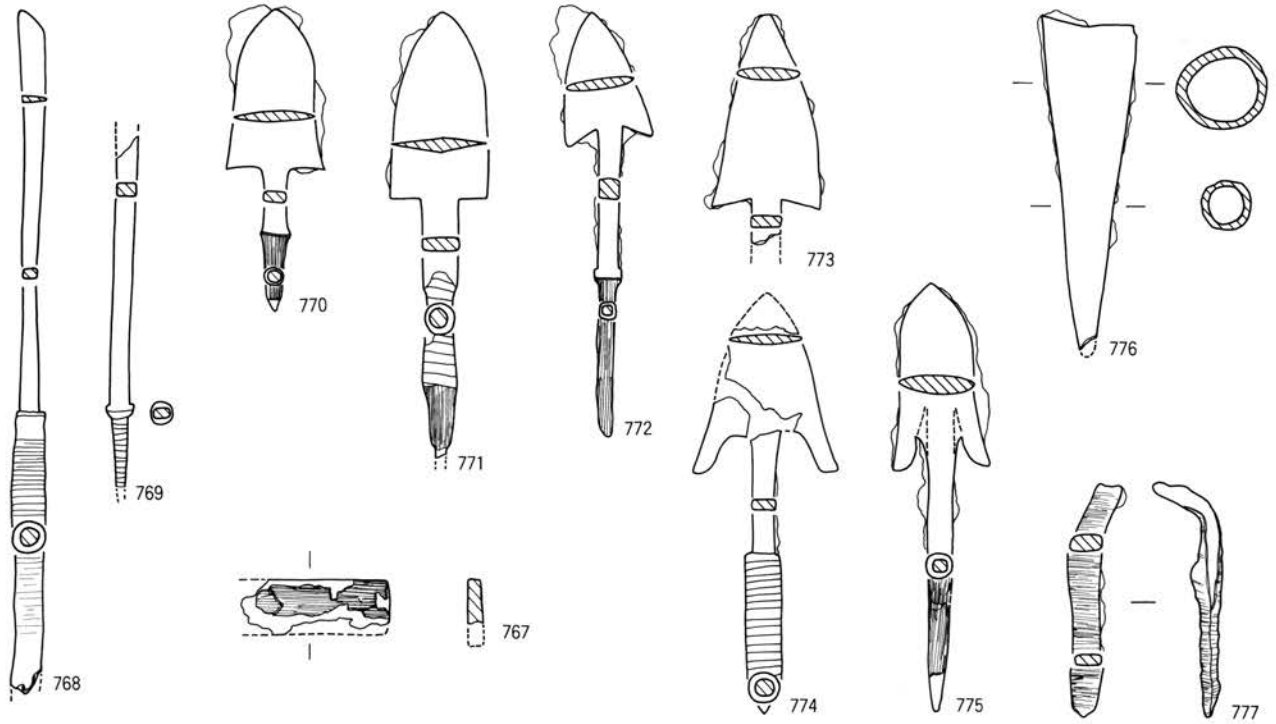


10cm

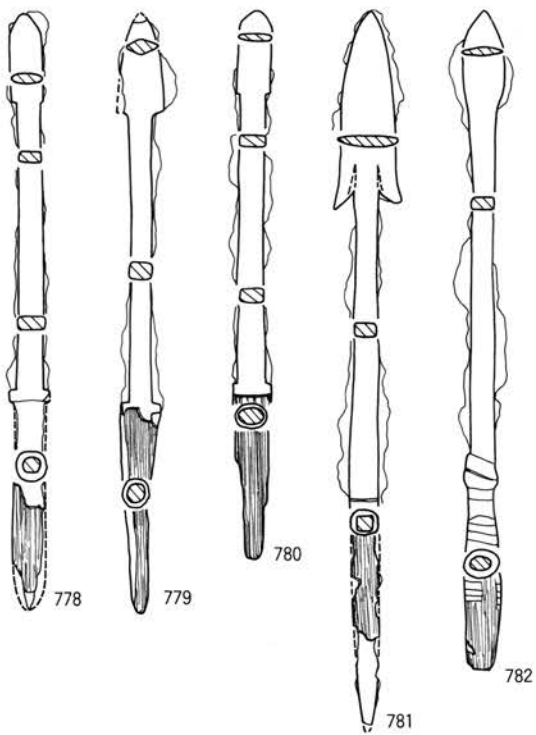
761~763

出土遺物実測図 鉄器(4)

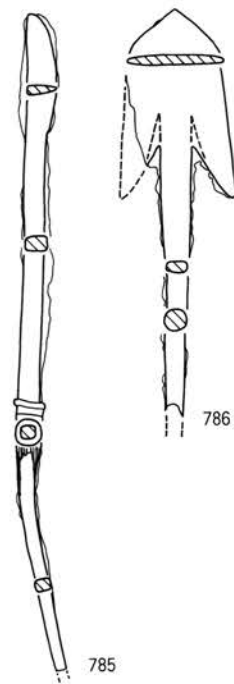
荒坂B支群3号横穴




荒坂B支群5号横穴



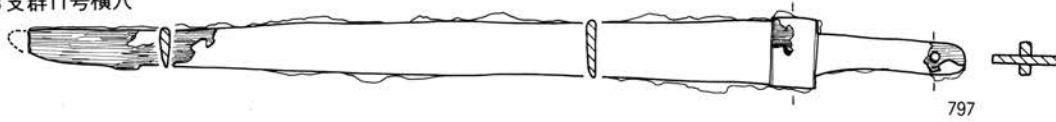
荒坂B支群10号横穴



荒坂B支群8号横穴



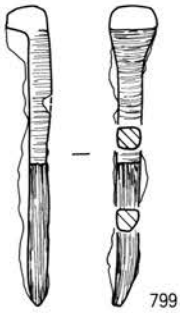
荒坂B支群11号横穴



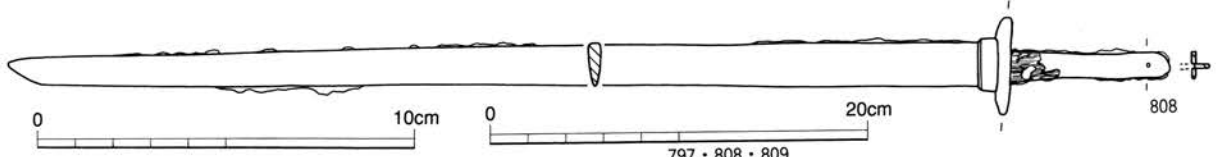
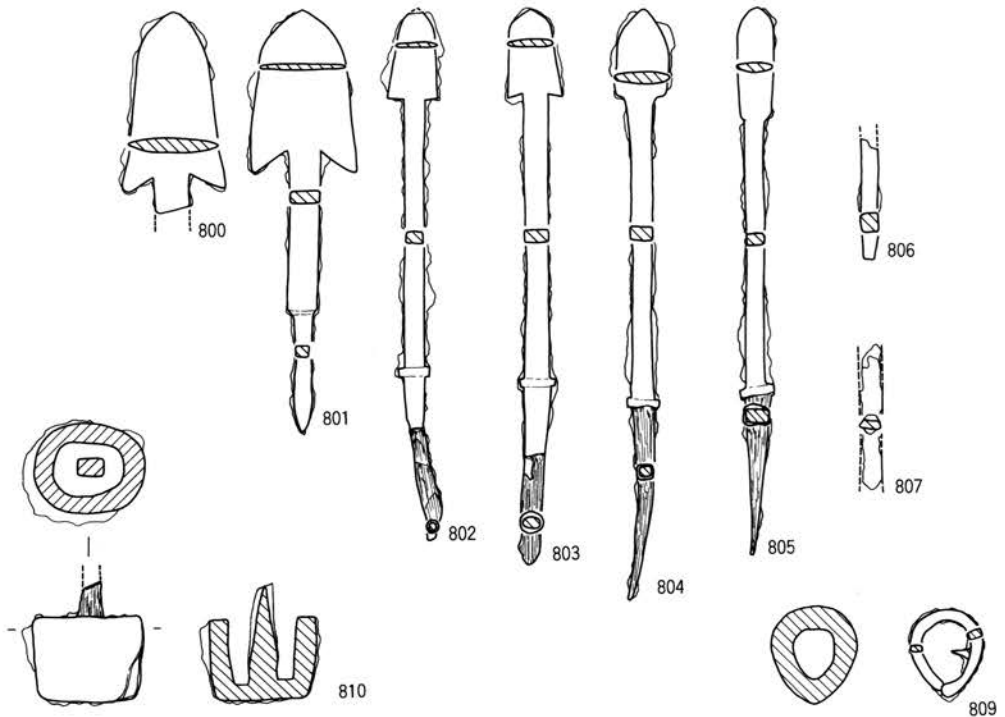
荒坂B支群12号横穴



荒坂B支群13号横穴

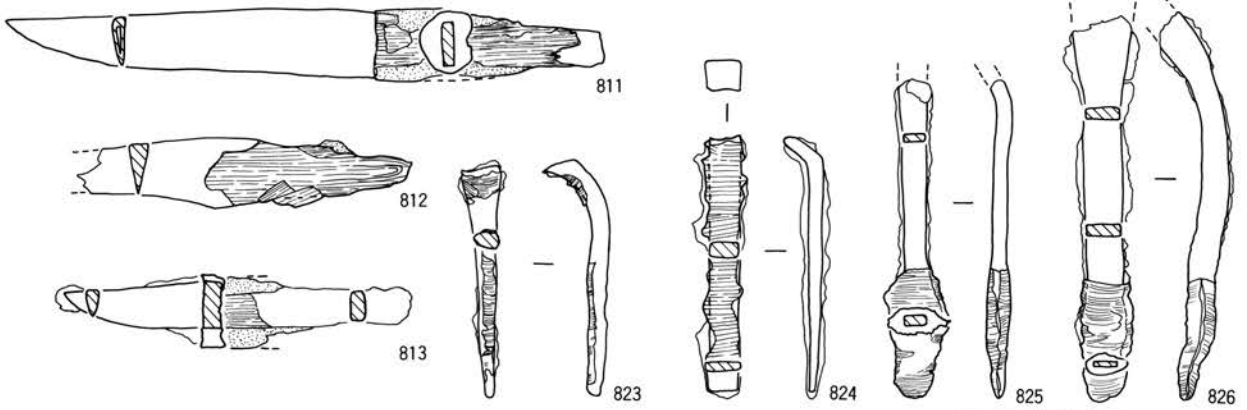


荒坂B支群14号横穴

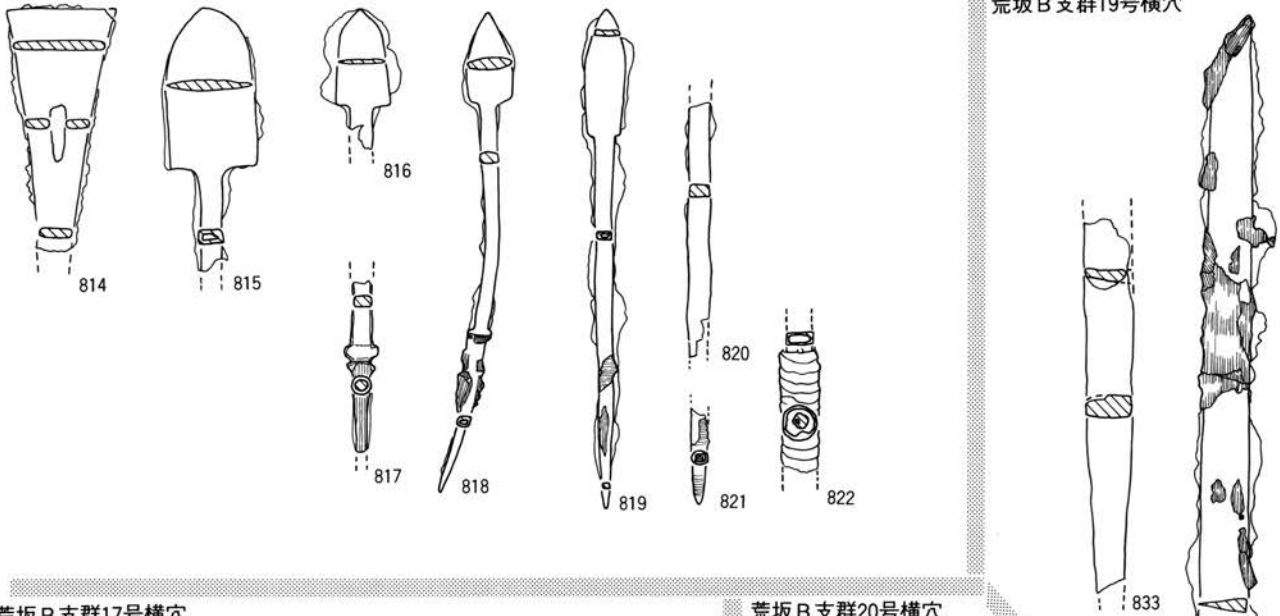


出土遺物実測図 鉄器(6)

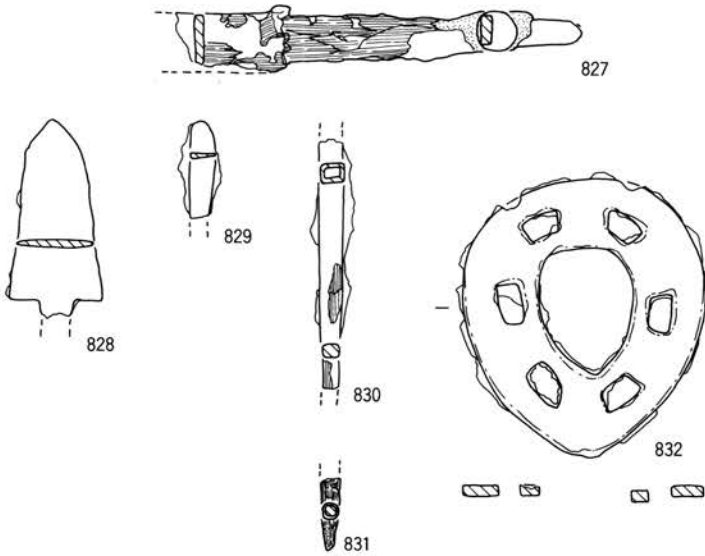
荒坂B支群15号横穴



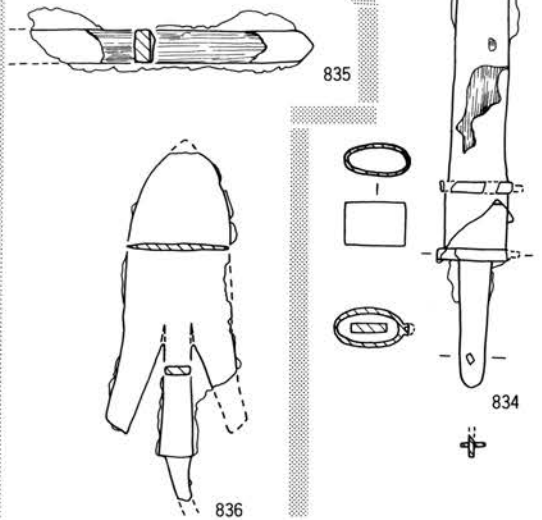
荒坂B支群19号横穴



荒坂B支群17号横穴



荒坂B支群20号横穴

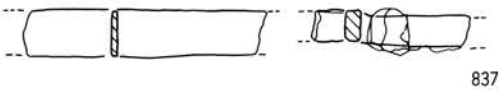


0 10cm

0 20cm

834

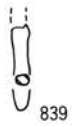
荒坂C支群2号横穴



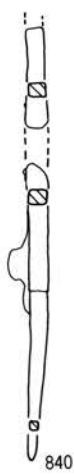
837



838

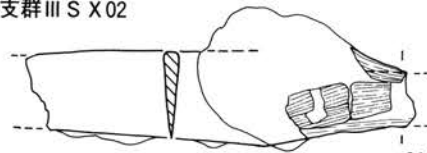


839



840

荒坂C支群III S X 02



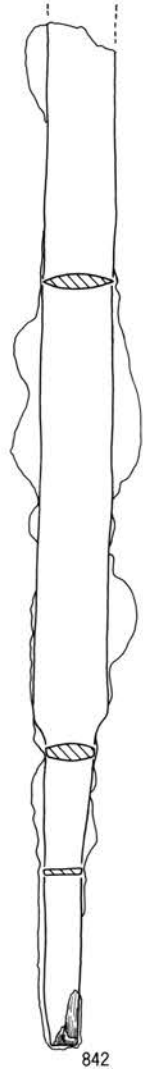
841



842



843



842



女谷B支群包含層・そのほか



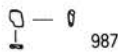
844



845



842・844



987



846



847



848



849



850



851



852



853



854



855



856



857



858



859



982



860



861



862



863



864



865



846~848・987:女谷B-1

849・850:女谷B-6

851・852:女谷B-7

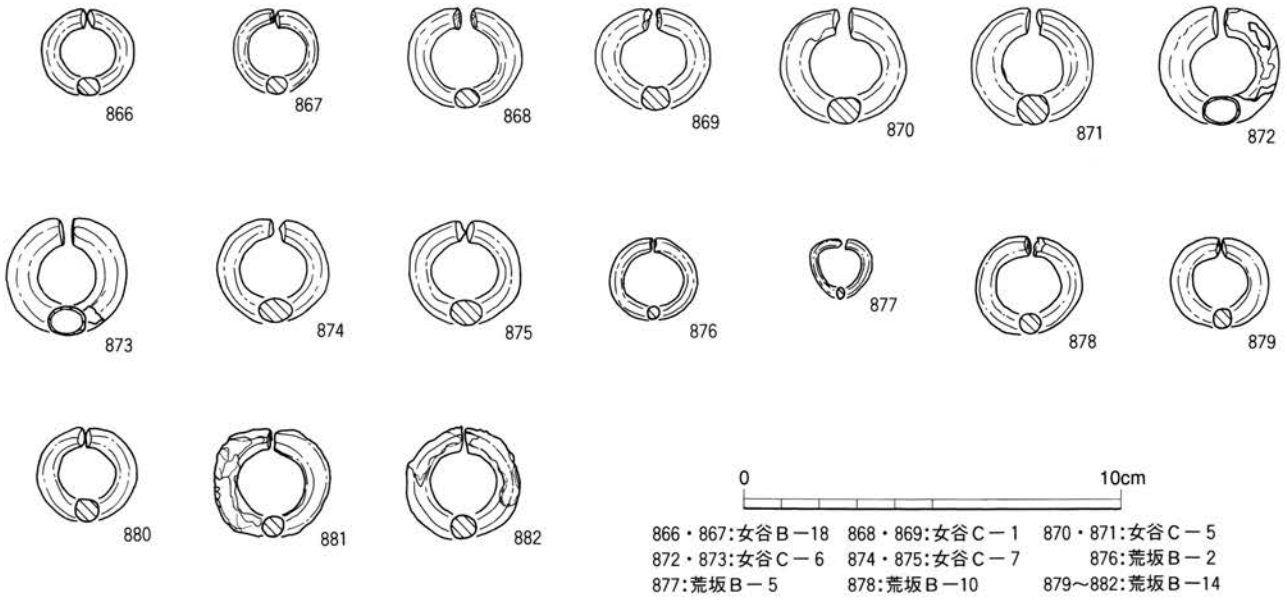
853・854:女谷B-9

855~857:女谷B-11

858:女谷B-13

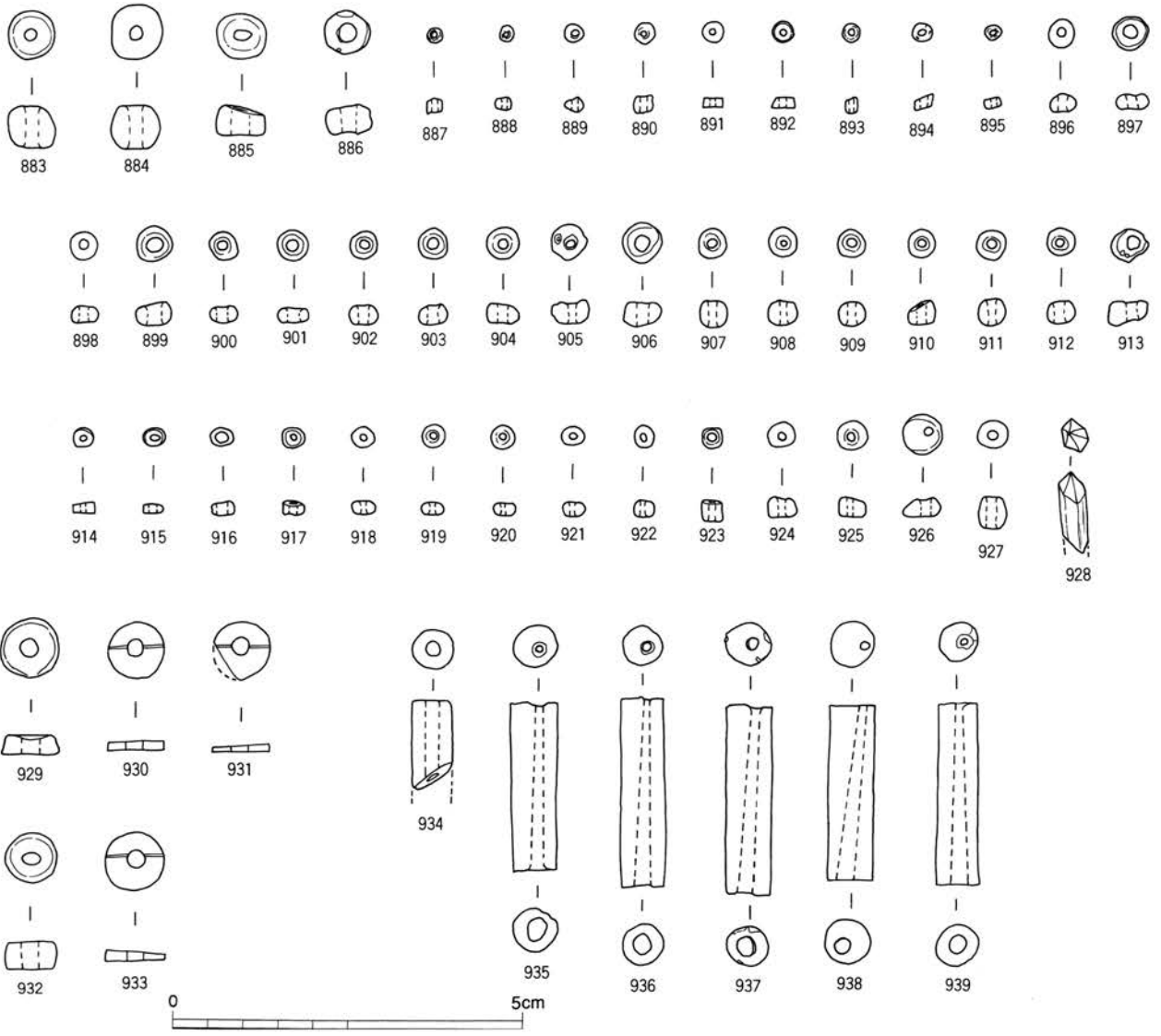
859~862:女谷B-16

863~865・982:女谷B-17



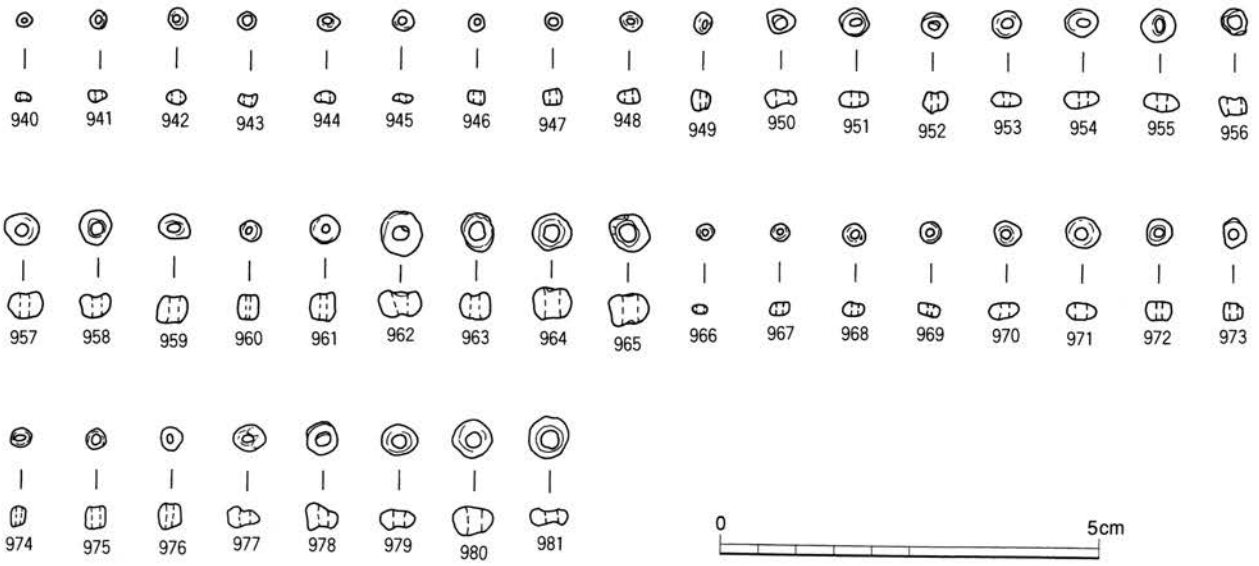
866・867:女谷B-18 868・869:女谷C-1 870・871:女谷C-5
 872・873:女谷C-6 874・875:女谷C-7 876:荒坂B-2
 877:荒坂B-5 878:荒坂B-10 879~882:荒坂B-14

荒坂B支群5号横穴

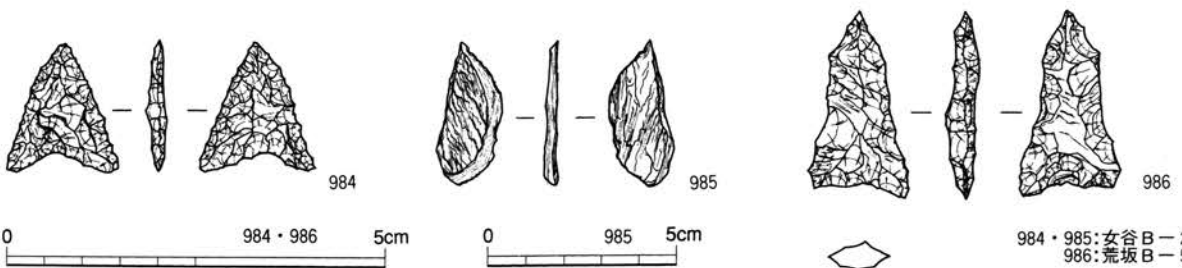
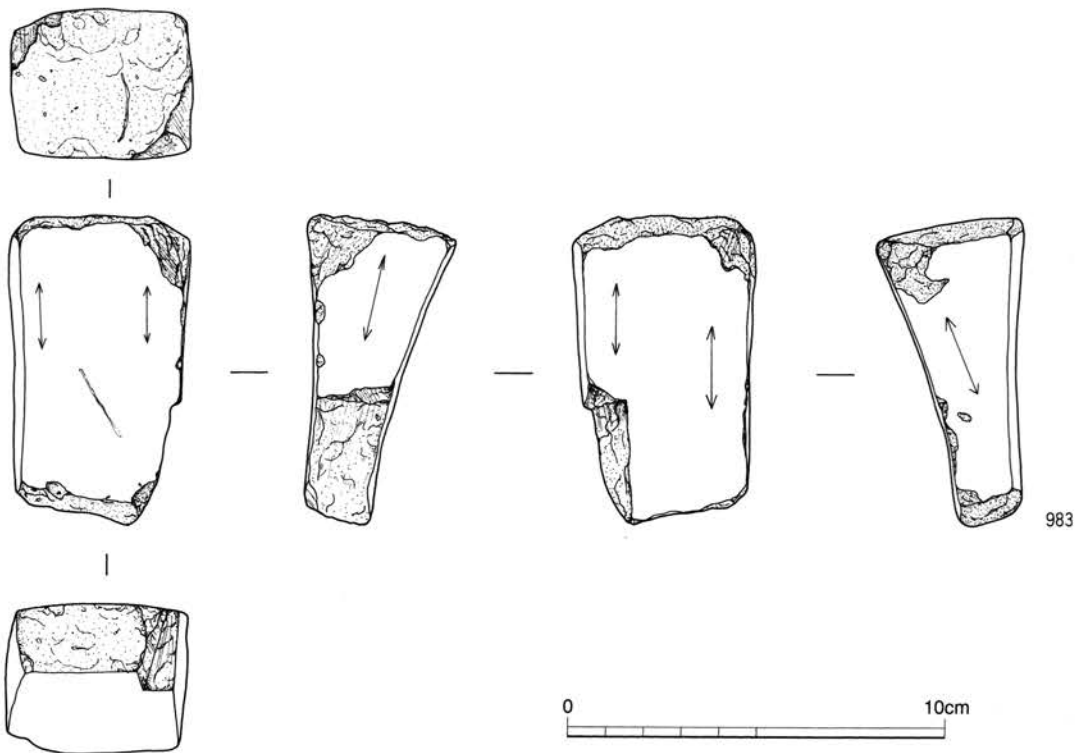


出土遺物実測図 耳環(2)・石製品(1)

荒坂B支群14号横穴



女谷B支群12号横穴




出土遺物実測図 石製品(2)




女谷・荒坂横穴群全景(北東から)



女谷・荒坂横穴群全景(南西から)



女谷・荒坂横穴群全景(北東から)



女谷・荒坂横穴群全景(南西から)



(1) 女谷A・C支群全景(北東から)



(2) 女谷A支群全景(南西から)




(1) 女谷A支群9号横穴墓道完掘状況(東南東から)



(2) 女谷A支群9号横穴墓道内土層(南東から)



(1) 女谷A支群10号横穴墓道完掘状況(南南東から)



(2) 女谷A支群10号横穴墓道内土層(南東から)




(1) 女谷B支群全景(北西から)



(2) 女谷B・C支群全景(北から)



(1) 女谷B支群全景(南西から)



(2) 女谷B支群全景(南東から)



(1) 女谷B支群南斜面横穴群(東南東から)



(2) 女谷B支群北斜面横穴群(南西から)



(1) 女谷B支群8～11号横穴(西南西から)



(2) 女谷B支群10～13号横穴群(西南西から)



(1) 女谷B支群1・16~18号横穴群(西南西から)



(2) 女谷B・C支群遠景(北東から)



(1) 女谷B支群1・16~18号横穴群(南東から)



(2) 女谷B支群1・16~18号横穴群(北東から)



(1) 女谷B支群1号横穴玄室完掘状況(東から)



(2) 女谷B支群1号横穴墓道完掘状況(東北東から)



(1) 女谷B支群1号横穴玄室完掘状況(東から)




(2) 女谷B支群1号横穴墓道端土坑(東北東から)



(3) 女谷B支群1号横穴墓道・玄門部土層(東から)



(4) 女谷B支群1号横穴玄室I～III面遺物出土状況(北東から)



(5) 女谷B支群1号横穴玄室III面遺物出土状況(東から)



(6) 女谷B支群1号横穴玄室III面遺物出土状況(東北東から)



(7) 女谷B支群1号横穴玄室III面遺物・人骨検出状況(南から)



(8) 女谷B支群1号横穴玄室III面人骨1検出状況(南南東から)




(1) 女谷B支群2号横穴完掘状況(北から)



(2) 女谷B支群2号横穴完掘状況(北から)




(1) 女谷B支群2号横穴玄室完掘状況(北から)



(2) 女谷B支群2号横穴玄室完掘状況(北東から)



(3) 女谷B支群2号横穴完掘状況(南から)



(4) 女谷B支群2号横穴玄室内土層(北から)



(5) 女谷B支群2号横穴墓道内土層(C-C';北から)



(6) 女谷B支群2号横穴墓道内横断土層(D-D';北から)



(7) 女谷B支群2号横穴墓道内土層(E-E';北から)



(8) 女谷B支群2号横穴玄室I面鉄釘出土状況(西から)



(1)女谷B支群3号横穴完掘状況(北北東から)



(2)女谷B支群3号横穴完掘状況(北北東から)



(1) 女谷B支群3号横穴玄室完掘状況(北北東から)



(2) 女谷B支群3号横穴玄室完掘状況(北北東から)



(3) 女谷B支群3号横穴墓道完掘状況(南西から)



(4) 女谷B支群3号横穴調査状況(北東から)



(5) 女谷B支群3号横穴墓道内土層(C-C'；北北東から)



(6) 女谷B支群3号横穴玄室I面遺物出土状況(北東から)



(7) 女谷B支群3号横穴玄室I面遺物出土状況(南東から)



(8) 女谷B支群3号横穴玄室I面遺物出土状況(北東から)



(1) 女谷B支群4号横穴完掘状況(北東から)



(2) 女谷B支群4号横穴完掘状況(北東から)



(1) 女谷B支群4号横穴玄室内横断土層
(A-A'; 北東から)



(2) 女谷B支群4号横穴墓道内横断土層
(C-C'; 北東から)



(3) 女谷B支群4号横穴墓道内縦断土層(F-F'; 東から)




(4) 女谷B支群4号横穴墓道端完掘状況(南から)



(5) 女谷B支群4号横穴玄室I面遺物出土状況(北東から)




(6) 女谷B支群4号横穴玄室I面遺物出土状況(北東から)



(7) 女谷B支群4号横穴玄室I面遺物出土状況(西北西から)



(8) 女谷B支群4号横穴玄室I面遺物出土状況(西から)



(1) 女谷B支群5号横穴完掘状況(北東から)



(2) 女谷B支群5号横穴完掘状況(北東から)



(1) 女谷B支群5号横穴奥壁部土層(北東から)



(2) 女谷B支群5号横穴墓道内横断土層
(C-C'; 北東から)



(3) 女谷B支群5号横穴墓道端土坑(北東から)



(4) 女谷B支群5号横穴玄室I面遺物出土状況(北から)



(5) 女谷B支群5号横穴玄室II面遺物出土状況(南東から)



(6) 女谷B支群5号横穴玄室II面遺物出土状況(北東から)



(7) 女谷B支群5号横穴墓道内遺物出土状況(北東から)



(8) 女谷B支群5号横穴墓道内遺物出土状況(北東から)



(1) 女谷B支群6号横穴全景(北東から)



(2) 女谷B支群6号横穴玄室礫床検出状況(北東から)



(1) 女谷B支群6号横穴玄室I面遺物出土状況(北北東から)



(2) 女谷B支群6号横穴玄室I面遺物出土状況(北から)



(3) 女谷B支群6号横穴玄室I・II面遺物出土状況
(北東から)



(4) 女谷B支群6号横穴玄室II面・礫床検出状況(北西から)



(5) 女谷B支群6号横穴玄室II面遺物出土状況(北西から)



(6) 女谷B支群6号横穴玄室礫床検出状況(北東から)



(7) 女谷B支群6号横穴玄室礫床下整地土(北西から)




(8) 女谷B支群6号横穴墓道端完掘状況(北東から)



(1) 女谷B支群7号横穴全景(東南東から)



(2) 女谷B支群7号横穴玄室内縦断土層(南西から)




(1) 女谷B支群7号横穴玄室内横断土層
(A-A' ; 南西から)




(2) 女谷B支群7号横穴玄室I面瓦器碗出土状況(南西から)



(3) 女谷B支群7号横穴玄室II面須恵器杯身出土状況
(南東から)



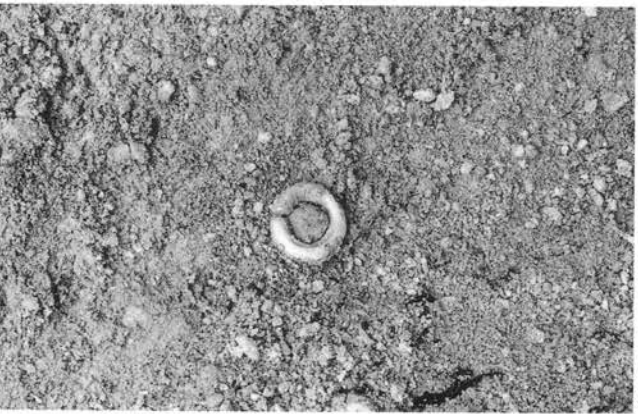
(4) 女谷B支群7号横穴玄室II面須恵器杯身出土状況
(南から)



(5) 女谷B支群7号横穴玄室II面土師器杯出土状況(北から)



(6) 女谷B支群7号横穴玄室II面土師器杯出土状況
(北西から)




(7) 女谷B支群7号横穴玄室III面耳環出土状況(上が南)



(8) 女谷B支群7号横穴玄室III面耳環出土状況(上が東)



(1) 女谷B支群8号横穴全景(西南西から)



(2) 女谷B支群8号横穴玄室完掘状況(西から)



(1) 女谷B支群8号横穴玄室Ⅰ面遺物出土状況(南南東から)



(2) 女谷B支群8号横穴玄室Ⅱ面遺物出土状況(西南西から)



(3) 女谷B支群8号横穴玄室Ⅱ面遺物出土状況(東北東から)



(4) 女谷B支群8号横穴玄室Ⅱ面遺物出土状況(北北西から)



(5) 女谷B支群8号横穴玄室Ⅱ面遺物出土状況(西南西から)



(6) 女谷B支群8号横穴玄室Ⅱ面遺物出土状況(南南西から)



(7) 女谷B支群8号横穴玄室Ⅲ面遺物出土状況(西南西から)



(8) 女谷B支群8号横穴玄室Ⅲ面遺物出土状況(南西から)



(1) 女谷B支群9号横穴全景(西南西から)



(2) 女谷B支群9号横穴墓道端土坑完掘状況(東北東から)



(1) 女谷B支群9号横穴玄室Ⅱ面遺物出土状況(西南西から)



(2) 女谷B支群9号横穴玄室Ⅱ面遺物出土状況(西南西から)




(1) 女谷B支群9号横穴墓道内横断土層
(C-C'; 西南西から)



(2) 女谷B支群9号横穴玄室I・II面遺物出土状況
(西南西から)



(3) 女谷B支群9号横穴玄室II面遺物出土状況(西から)



(4) 女谷B支群9号横穴玄室II面遺物出土状況(北西から)



(5) 女谷B支群9号横穴玄室II面遺物出土状況(北西から)



(6) 女谷B支群9号横穴玄室II面遺物出土状況(西南西から)



(7) 女谷B支群9号横穴墓道内遺物検出状況(東北東から)



(8) 女谷B支群9号横穴墓道端遺物検出状況(北北西から)



(1) 女谷B支群10号横穴全景(南西から)



(2) 女谷B支群10号横穴墓道端土坑完掘状況(南南西から)




(1) 女谷B支群10号横穴玄室完掘状況(南西から)



(2) 女谷B支群10号横穴奥壁細部(南西から)



(3) 女谷B支群10号横穴墓道内横断土層
(B-B'; 南西から)




(4) 女谷B支群10号横穴墓道内横断土層
(C-C'; 南西から)



(5) 女谷B支群10号横穴玄室I面遺物出土状況(北から)



(6) 女谷B支群10号横穴玄室I面遺物出土状況(西から)




(7) 女谷B支群10号横穴墓道端土坑細部(北北東から)



(8) 女谷B支群10号横穴墓道端土坑細部(南南西から)




(1) 女谷B支群11号横穴玄室完掘状況(南西から)




(2) 女谷B支群11号横穴墓道端土坑完掘状況(南南西から)



(1) 女谷B支群11号横穴玄室完掘状況(南西から)



(2) 女谷B支群11号横穴墓道端土坑完掘状況(東北東から)



(3) 女谷B支群11号横穴墓道内横断土層
(B-B' ; 南西から)



(4) 女谷B支群11号横穴玄室I面遺物出土状況(南西から)



(5) 女谷B支群11号横穴玄室II面遺物出土状況(南西から)



(6) 女谷B支群11号横穴玄室II面遺物出土状況
(西北西から)




(7) 女谷B支群11号横穴玄室人骨4頭蓋骨検出状況
(南から)



(8) 女谷B支群11号横穴墓道端土坑底面炭化物検出状況
(西から)



(1) 女谷B支群12号横穴完掘状況(南西から)



(2) 女谷B支群12号横穴完掘状況(南西から)



(1) 女谷B支群12号横穴玄室内横断土層
(B-B'; 西南西から)



(2) 女谷B支群12号横穴墓道内横断土層
(D-D'; 西南西から)



(3) 女谷B支群12号横穴墓道内横断土層
(E-E'; 西南西から)



(4) 女谷B支群12号横穴小横穴掘削状況(西から)



(5) 女谷B支群12号横穴小横穴掘削状況(西北西から)



(6) 女谷B支群12号横穴玄室I・II面遺物出土状況
(西南西から)



(7) 女谷B支群12号横穴玄室II面遺物出土状況(南から)



(8) 女谷B支群12号横穴玄室II面人骨検出状況(北東から)



(1) 女谷B支群13号横穴調査風景(西南西から)



(2) 女谷B支群13号横穴玄室I面・墓道内遺物出土状況(西南西から)



(1) 女谷B支群13号横穴玄室I面・墓道内遺物出土状況(東北東から)



(2) 女谷B支群13号横穴玄室内縦断土層(南から)



(1) 女谷B支群13号横穴墓道内横断土層
(B-B'; 西南西から)



(2) 女谷B支群13号横穴墓道内横断土層
(C-C'; 西南西から)



(3) 女谷B支群13号横穴墓道内横断土層
(D-D'; 西南西から)



(4) 女谷B支群13号横穴玄室I面遺物出土状況(西南西から)



(5) 女谷B支群13号横穴玄室I面遺物出土状況(南南東から)



(6) 女谷B支群13号横穴玄室I面遺物出土状況(北北西から)



(7) 女谷B支群13号横穴玄室I面遺物出土状況(西北西から)



(8) 女谷B支群13号横穴墓道内遺物出土状況(西南西から)



(1) 女谷B支群14号横穴完掘状況(南西から)



(2) 女谷B支群14号横穴完掘状況(南西から)




(1) 女谷B支群14号横穴玄室内縦断土層(東から)



(2) 女谷B支群14号横穴玄室I面遺物出土状況(南南西から)



(3) 女谷B支群14号横穴玄室I面遺物出土状況(南南西から)



(4) 女谷B支群14号横穴玄室I面遺物出土状況(東北東から)



(5) 女谷B支群14号横穴玄室I面遺物出土状況(北から)



(6) 女谷B支群14号横穴玄室II面遺物出土状況(南南西から)



(7) 女谷B支群14号横穴玄室II面遺物出土状況(南西から)



(8) 女谷B支群14号横穴羨道III面遺物出土状況(北東から)



(1) 女谷B支群15号横穴完掘状況(西南西から)



(2) 女谷B支群15号横穴内室Ⅱ面遺物出土状況(西南西から)



(1) 女谷B支群15号横穴玄室I面人骨7検出状況(北西から)



(2) 女谷B支群15号横穴玄室I面人骨7検出状況(北西から)



(3) 女谷B支群15号横穴玄室I面人骨7検出状況；最下面(北西から)




(4) 女谷B支群15号横穴玄室I面人骨7除去後床面(西北西から)



(5) 女谷B支群15号横穴玄室内縦断土層(南南西から)




(6) 女谷B支群15号横穴玄室II面遺物出土状況(北西から)



(7) 女谷B支群15号横穴玄室II面遺物出土状況(西南西から)



(8) 女谷B支群15号横穴玄室II面炭化材検出状況(南南西から)



(1) 女谷B支群16号横穴完掘状況(東北東から)



(2) 女谷B支群16号横穴玄室完掘状況(東北東から)



(1) 女谷B支群16号横穴玄室I面人骨11検出状況(西北西から)



(2) 女谷B支群16号横穴玄室I面人骨8・9検出状況(東北東から)



(1) 女谷B支群16号横穴玄室I面人骨11検出状況
(東北東から)



(2) 女谷B支群16号横穴玄室I面人骨11検出状況
(南南東から)



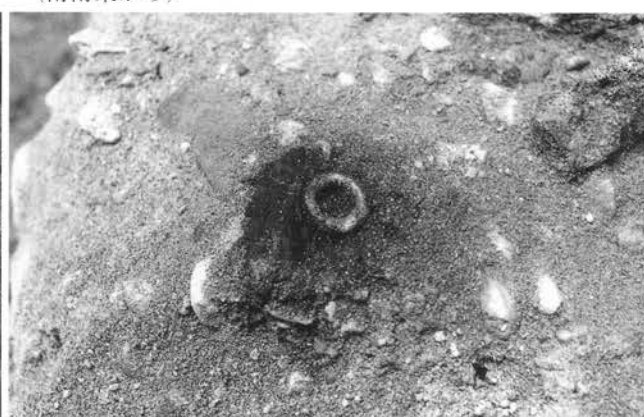
(3) 女谷B支群16号横穴玄室I面人骨8・9長管骨検出状況
(南南西から)



(4) 女谷B支群16号横穴玄室I面人骨8検出状況
(南南東から)



(5) 女谷B支群16号横穴玄室I面人骨8・9頭蓋骨検出状況
(北北東から)




(6) 女谷B支群16号横穴玄室I面耳環・木質検出状況
(北東から)



(7) 女谷B支群16号横穴玄室I面人骨8頭蓋骨下耳環862
検出状況(北北西から)



(8) 女谷B支群16号横穴玄室I面遺物検出状況(東北東から)



(1) 女谷B支群17号横穴完掘状況(東北東から)



(2) 女谷B支群17号横穴地下室完掘状況(東北東から)



(1) 女谷B支群17号横穴玄室Ⅲ面遺物検出状況(東北東から)



(2) 女谷B支群17号横穴玄室Ⅲ面遺物検出状況(北北西から)



(1) 女谷B支群17号横穴玄室Ⅲ面人骨12~16検出状況(西南西から)



(2) 女谷B支群17号横穴玄室Ⅲ面人骨12・16検出状況(南南東から)



(1) 女谷B支群17号横穴墓道内横断土層
(C-C' ; 東北東から)




(2) 女谷B支群17号横穴墓道内横断土層
(D-D' ; 東北東から)



(3) 女谷B支群17号横穴墓道内横断土層
(E-E' ; 東北東から)



(4) 女谷B支群17号横穴玄室内小横穴調査状況(東南東から)



(5) 女谷B支群17号横穴墓道端土坑完掘状況(西から)



(6) 女谷B支群17号横穴玄室内小横穴完掘状況(東北東から)



(7) 女谷B支群17号横穴玄室I面馬骨検出状況(北北西から)



(8) 女谷B支群17号横穴玄室III面遺物検出状況(南東から)



(1) 女谷B支群17号横穴玄室Ⅲ面遺物検出状況(西から)



(2) 女谷B支群17号横穴玄室Ⅲ面遺物検出状況(南東から)



(3) 女谷B支群17号横穴玄室Ⅲ面遺物検出状況(東南東から)




(4) 女谷B支群17号横穴玄室Ⅲ面人骨12~16検出状況(東北東から)



(5) 女谷B支群17号横穴玄室Ⅲ面人骨12~16検出状況(東北東から)



(6) 女谷B支群17号横穴玄室Ⅲ面人骨15・16検出状況(西南西から)



(7) 女谷B支群17号横穴玄室Ⅲ面人骨12頭蓋骨検出状況(南西から)



(8) 女谷B支群17号横穴玄室Ⅲ面人骨13検出状況(東北東から)



(1) 女谷B支群18号横穴完掘状況(東北東から)



(2) 女谷B支群18号横穴玄室I面胡籙金具出土状況(東北東から)



(1) 女谷B支群18号横穴墓道内横断土層
(B-B' ; 東北東から)



(2) 女谷B支群18号横穴墓道内横断土層
(D-D' ; 東北東から)



(3) 女谷B支群18号横穴墓道内縦断土層(南西から)



(4) 女谷B支群18号横穴玄室I面遺物出土状況
(東北東から)



(5) 女谷B支群18号横穴玄室I面遺物出土状況(北北西から)



(6) 女谷B支群18号横穴玄室I面鉄器出土状況(南西から)



(7) 女谷B支群18号横穴玄室I面耳環出土状況(北東から)



(8) 女谷B支群18号横穴墓道内遺物出土状況(南から)



(1) 女谷C支群東半全景(北から)




(2) 女谷C支群西半全景(北東から)



(1) 女谷C支群1号横穴玄室完掘状況(北北西から)



(2) 女谷C支群1号横穴墓道完掘状況(北北西から)



(1) 女谷C支群1号横穴玄室内土層(北北西から)



(2) 女谷C支群1号横穴墓道内横断土層
(B-B'; 南南東から)



(3) 女谷C支群1号横穴墓道内横断土層
(C-C'; 北北西から)



(4) 女谷C支群1号横穴玄室I面遺物出土状況(北北西から)



(5) 女谷C支群1号横穴玄室I面遺物出土状況(北北西から)



(6) 女谷C支群1号横穴玄室I面遺物出土状況(北西から)



(7) 女谷C支群1号横穴玄室I面遺物出土状況(北西から)



(8) 女谷C支群1号横穴玄室I面遺物出土状況(北西から)



(1) 女谷C支群2号横穴玄室完掘状況(北北西から)



(2) 女谷C支群2号横穴墓道部調査状況(北北西から)



(1) 女谷C支群2号横穴玄室内縦断土層(西南から)



(2) 女谷C支群2号横穴墓道内横断土層
(B-B'; 南南東から)



(3) 女谷C支群2号横穴玄室I面遺物出土状況(南から)



(4) 女谷C支群2号横穴玄室II面遺物出土状況(北北西から)



(5) 女谷C支群2号横穴玄室II面遺物出土状況(北北西から)



(6) 女谷C支群2号横穴玄室II面遺物出土状況(北から)



(7) 女谷C支群2号横穴玄室II面遺物出土状況(南南東から)




(8) 女谷C支群2号横穴玄室II面遺物出土状況(北北西から)



(1) 女谷C支群3号横穴完掘状況(北北西から)




(2) 女谷C支群3号横穴玄室I・II面遺物出土状況(北北西から)



(1) 女谷C支群3号横穴玄室内整地土状況(北西から)



(2) 女谷C支群3号横穴墓道内横断土層
(D-D'; 南南東から)



(3) 女谷C支群3号横穴玄室I・II面遺物出土状況
(北北西から)



(4) 女谷C支群3号横穴玄室I面遺物出土状況(北北西から)



(5) 女谷C支群3号横穴玄室II面遺物出土状況(北北西から)



(6) 女谷C支群3号横穴玄室II面遺物出土状況(北北西から)



(7) 女谷C支群3号横穴玄室II面遺物出土状況(北北西から)



(8) 女谷C支群3号横穴墓道内遺物出土状況(北北西から)



(1) 女谷C支群4号横穴完掘状況(北北西から)



(2) 女谷C支群4号横穴玄室I面遺物出土状況(北北西から)




(1) 女谷C支群4号横穴検出状況(北北西から)



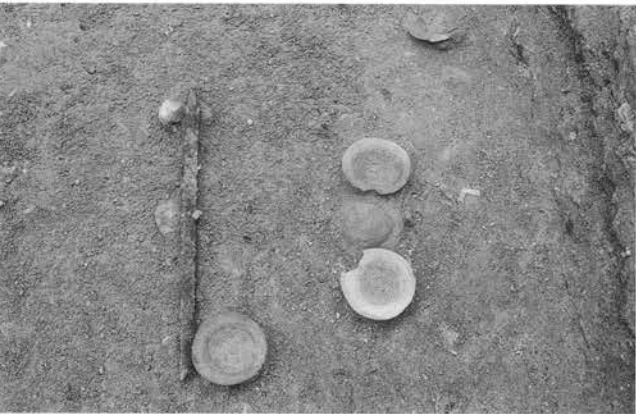
(2) 女谷C支群4号横穴玄室内縦断土層(東北東から)



(3) 女谷C支群4号横穴墓道端横断土層
(D-D' ; 南南東から)



(4) 女谷C支群4号横穴玄室I面遺物出土状況(南西から)



(5) 女谷C支群4号横穴玄室I面遺物出土状況(南東から)



(6) 女谷C支群4号横穴玄室I面遺物出土状況(南西から)



(7) 女谷C支群4号横穴玄室I面遺物出土状況(南南東から)



(8) 女谷C支群4号横穴玄室I面遺物出土状況(東北東から)



(1) 女谷C支群5号横穴全景(北北西から)



(2) 女谷C支群5号横穴玄室完掘状況(北北西から)



(1) 女谷C支群5号横穴玄室I面人骨・遺物検出状況(北北西から)



(2) 女谷C支群5号横穴玄室I面人骨17~19検出状況(北北西から)



(1) 女谷C支群5号横穴墓道内横断土層
(C-C'; 北北西から)



(2) 女谷C支群5号横穴玄室I面遺物検出状況(北北西から)



(3) 女谷C支群5号横穴玄室I面遺物検出状況(北北西から)



(4) 女谷C支群5号横穴玄室I面遺物検出状況(北北西から)



(5) 女谷C支群5号横穴玄室I面人骨17・18検出状況
(上位; 北から)



(6) 女谷C支群5号横穴玄室I面人骨17・18検出状況
(中位; 北から)




(7) 女谷C支群5号横穴玄室I面人骨17・18検出状況
(下位; 北から)



(8) 女谷C支群5号横穴玄室I面人骨19検出状況
(東北東から)



(1) 女谷C支群6号横穴完掘状況全景(北北西から)



(2) 女谷C支群6号横穴玄室Ⅲ面床面検出状況(北北西から)



(1) 女谷C支群6号横穴玄室I面遺物出土状況(西南西から)



(2) 女谷C支群6号横穴玄室I面遺物出土状況(東北東から)



(3) 女谷C支群6号横穴玄室I面遺物出土状況(西南西から)



(4) 女谷C支群6号横穴玄室I面遺物出土状況(北北西から)



(5) 女谷C支群6号横穴玄室II面遺物出土状況
(南南東から)



(6) 女谷C支群6号横穴玄室II面遺物出土状況(西南西から)



(7) 女谷C支群6号横穴玄室III面遺物出土状況(北から)



(8) 女谷C支群6号横穴玄室内整地土調査状況(北北西から)



(1) 女谷C支群7号横穴全景(北西から)



(2) 女谷C支群7号横穴I面人骨20検出状況(北西から)



(1) 女谷C支群7号横穴検出状況(北から)



(2) 女谷C支群7号横穴調査風景(北北西から)




(3) 女谷C支群7号横穴墓道調査状況(北西から)



(4) 女谷C支群7号横穴玄門部縦断土層(北西から)




(5) 女谷C支群7号横穴墓道内縦断土層(西南西から)



(6) 女谷C支群7号横穴玄室内右側壁穿孔検出状況(西南西から)



(7) 女谷C支群7号横穴玄室I面鉄器検出状況(北北西から)



(8) 女谷C支群7号横穴玄室I面耳環検出状況(東南東から)



(1) 女谷C支群8号横穴完掘全景(北から)



(2) 女谷C支群8号横穴玄室内縦断土層(東から)



(1) 女谷C支群8号横穴玄室内縦断土層(東から)



(2) 女谷C支群8号横穴墓道内横断土層(B-B' ; 北から)



(3) 女谷C支群8号横穴墓道内横断土層(北から)




(4) 女谷C支群8号横穴墓道内横断土層(C-C' ; 北から)



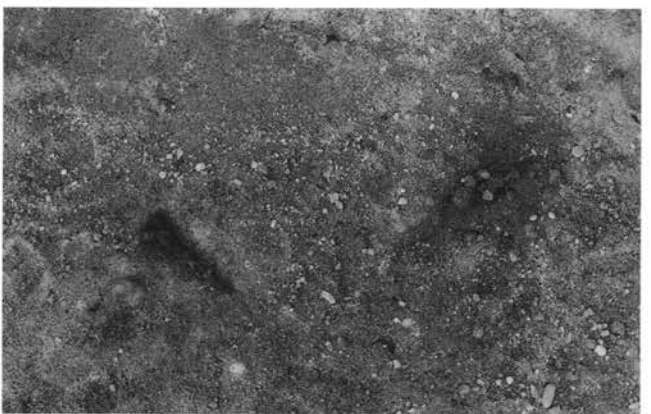
(5) 女谷C支群8号横穴墓道内縦断土層(北東から)



(6) 女谷C支群8号横穴玄室内左側壁穿孔検出状況(東から)



(7) 女谷C支群8号横穴玄室I面遺物出土状況(南から)



(8) 女谷C支群8号横穴玄室I面遺物出土状況(北から)



(1) 女谷B支群南東部通路(北西から)



(2) 女谷B支群南東部通路(北北西から)



(1) 女谷B支群南東部通路(北西から)



(2) 女谷B支群北西部通路(南西から)



(1) 女谷B支群4～6号横穴前通路(北から)



(2) 女谷B支群4～6号横穴前通路(東から)



(1) 女谷C支群7・8号横穴前通路(西南西から)




(2) 女谷C支群7・8号横穴前通路(東北東から)



(1) 女谷A・C支群間通路内土層(D-D'；南西から)



(2) 女谷A・C支群間通路内土層(E-E'；南西から)



(1) 女谷B支群谷内土層(北東から)



(2) 女谷B支群谷内土層(南東から)



(1) 女谷B支群1号横穴墓道前土器溜まりⅡ S X10検出状況(北から)



(2) 女谷B支群2号横穴墓道前土器溜まりⅡ S X09検出状況(東から)



(1) 女谷B支群土坑Ⅱ S K07(北から)



(2) 女谷B支群井戸Ⅱ S E04(北西から)



(3) 女谷B支群谷地形Ⅱ S X03(南から)



(4) 女谷B支群谷地形Ⅱ S X03東西セクション(北から)




(5) 女谷B支群土坑Ⅱ S K05(北東から)



(6) 女谷B支群地滑りⅡ S X16断面(北西から)



(7) 女谷C支群土坑Ⅲ S K01(南東から)



(8) 女谷B支群土坑Ⅳ S K01(南から)



(1) 荒坂A支群全景(南から)



(2) 荒坂A支群全景(南西から)




(1) 荒坂A支群23号横穴完掘状況(南から)




(2) 荒坂A支群23号横穴完掘状況(南南東から)



(1) 荒坂A支群23号横穴完掘状況(南南東から)




(2) 荒坂A支群23号横穴奥壁検出状況(南南東から)



(3) 荒坂A支群23号横穴完掘状況(北北西から)



(4) 荒坂A支群23号横穴奥壁・側壁検出状況(東南東から)



(5) 荒坂A支群23号横穴 閉塞部横断土層
(A-A' ; 南南東から)



(6) 荒坂A支群23号横穴玄室I面遺物出土状況(南南東から)



(7) 荒坂A支群23号横穴玄室I面遺物出土状況(東北東から)



(8) 荒坂A支群23号横穴墓道内遺物出土状況(西南西から)



(1) 荒坂A支群24号横穴完掘状況(南南東から)




(2) 荒坂A支群24号横穴完掘状況(南南東から)




(1) 荒坂A支群24号横穴奥壁検出状況(東南東から)



(2) 荒坂A支群24号横穴側壁検出状況(南南西から)




(3) 荒坂A支群24号横穴玄室内土層(北北東から)



(4) 荒坂A支群24号横穴玄室内縦断土層(西南西から)



(5) 荒坂A支群24号横穴墓道内縦断土層(北北東から)



(6) 荒坂A支群24号横穴墓道内縦断土層(南東から)



(7) 荒坂A支群24号横穴玄室I面遺物出土状況(東北東から)



(8) 荒坂A支群24号横穴玄室I面遺物出土状況(南東から)



(1) 荒坂A支群導水施設1～3全景(南から)



(2) 荒坂A支群導水施設1～3全景(南南西から)



(3) 荒坂A支群導水施設4・5全景(北から)



(4) 荒坂A支群導水施設5全景(北から)



(5) 荒坂A支群導水施設4調査状況(北東から)



(6) 荒坂A支群作業風景(北から)



(7) 荒坂A支群作業風景(南南西から)



(8) 荒坂A支群作業風景(南西から)




(1) 荒坂B支群全景(南西から)



(2) 荒坂B支群全景(北北東から)



(1) 荒坂B支群1～5号横穴(北西から)



(2) 荒坂B支群1～7号横穴(北北西から)



(1) 荒坂B支群2～9号横穴(北西から)



(2) 荒坂B支群6～11号横穴(北西から)



(1) 荒坂B支群 8～14号横穴(北西から)



(2) 荒坂B支群 7～16号横穴(北から)



(1) 荒坂B支群14～18号横穴(北北西から)



(2) 荒坂B支群15～20号横穴(北から)



(1) 荒坂B支群1号横穴完掘状況(北北西から)



(2) 荒坂B支群1号横穴羨道内横断土層(A-A'；西北西から)



(1) 荒坂B支群1号横穴墓道端完掘状況(東から)



(2) 荒坂B支群1号横穴閉塞土縦断土層(南南東から)



(3) 荒坂B支群1号横穴玄室内整地土層断面(西北西から)



(4) 荒坂B支群1号横穴玄室I面遺物出土状況(南西から)



(5) 荒坂B支群1号横穴玄室I面遺物出土状況(西から)



(6) 荒坂B支群1号横穴玄室I面遺物出土状況(北西から)



(7) 荒坂B支群1号横穴玄室I面遺物出土状況(東北東から)



(8) 荒坂B支群1号横穴玄室II面遺物出土状況(北北西から)



(1) 荒坂B支群2号横穴完掘状況(西北西から)



(2) 荒坂B支群2号横穴玄室I面遺物出土状況(北北西から)



(1) 荒坂B支群2号横穴横穴調査前開口状況(西北西から)



(2) 荒坂B支群2号横穴閉塞部縦断土層(西南西から)



(3) 荒坂B支群2号横穴墓道内縦断土層(南から)




(4) 荒坂B支群2号横穴玄室礫床検出状況(西北西から)



(5) 荒坂B支群2号横穴玄室I面人骨22検出状況
(北北西から)



(6) 荒坂B支群2号横穴玄室I面人骨22検出状況
(西南西から)



(7) 荒坂B支群2号横穴玄室I面朱検出状況(西北西から)



(8) 荒坂B支群2号横穴玄室礫床貼床状況(北東から)



(1) 荒坂B支群3号横穴玄室完掘状況(西から)



(2) 荒坂B支群3号横穴玄室礫床検出状況(西北西から)



(1) 荒坂B支群3号横穴横穴実測状況(北西から)



(2) 荒坂B支群3号横穴墓道内横断土層(B-B';西から)



(3) 荒坂B支群3号横穴玄室I面遺物出土状況(西北西から)



(4) 荒坂B支群3号横穴玄室I面遺物出土状況(西南西から)



(5) 荒坂B支群3号横穴玄室I面遺物出土状況(東北東から)



(6) 荒坂B支群3号横穴玄室I面遺物出土状況
(北北東から)



(7) 荒坂B支群3号横穴玄室II面遺物出土状況(西北西から)



(8) 荒坂B支群3号横穴玄室III面遺物出土状況(北北西から)



(1) 荒坂B支群4号横穴全景(東南東から)



(2) 荒坂B支群4号横穴玄室I面遺物出土状況(西北西から)



(1) 荒坂B支群4号横穴玄室内横断土層
(B-B'；東南東から)



(2) 荒坂B支群4号横穴墓道内縦断土層(北北西から)



(3) 荒坂B支群4号横穴羨門部床面溝検出状況(西北西から)



(4) 荒坂B支群4号横穴墓道完掘状況(西北西から)



(5) 荒坂B支群4号横穴玄室I面遺物出土状況(南東から)



(6) 荒坂B支群4号横穴玄室I面遺物出土状況
(西北西から)




(7) 荒坂B支群4号横穴玄室I面遺物出土状況(南南西から)



(8) 荒坂B支群4号横穴玄室I面遺物出土状況(南から)



(1) 荒坂B支群5号横穴完掘状況(北西から)



(2) 荒坂B支群5号横穴玄室I面人骨・遺物検出状況(北西から)



(1) 荒坂B支群5号横穴玄室・羨道礫床検出状況(北西から)



(2) 荒坂B支群5号横穴羨道遺物・閉塞石出土状況(西南西から)



(1) 荒坂B支群5号横穴横穴開口状況(北北西から)




(2) 荒坂B支群5号横穴横穴開口状況(北北西から)



(3) 荒坂B支群5号横穴墓道調査状況(北西から)



(4) 荒坂B支群5号横穴墓道内横断土層
(B-B' ; 北西から)



(5) 荒坂B支群5号横穴墓道内横断土層(西から)



(6) 荒坂B支群5号横穴墓道内縦断土層(西から)




(7) 荒坂B支群5号横穴墓道内縦断土層(西から)



(8) 荒坂B支群5号横穴羨門部閉塞石検出状況(北北西から)



(1) 荒坂B支群5号横穴玄室I面遺物出土状況(北西から)




(2) 荒坂B支群5号横穴玄室I面人骨23検出状況(北西から)



(3) 荒坂B支群5号横穴玄室I面人骨24検出状況(北西から)



(4) 荒坂B支群5号横穴玄室I面人骨24検出状況
(南南西から)



(5) 荒坂B支群5号横穴人骨24周辺玉検出状況(西北西から)



(6) 荒坂B支群5号横穴羨門部閉塞石検出状況(北西から)



(7) 荒坂B支群5号横穴羨道礫床検出状況(北西から)



(8) 荒坂B支群5号横穴閉塞石前面埴輪出土状況(北西から)



(1) 荒坂B支群6号横穴検出状況(北西から)



(2) 荒坂B支群6号横穴完掘状況(北西から)



(1) 荒坂B支群6号横穴完掘状況(北西から)



(2) 荒坂B支群6号横穴玄室内縦断土層(北北西から)



(3) 荒坂B支群6号横穴玄室内掘削状況(北北西から)



(4) 荒坂B支群6号横穴墓道端検出状況(北西から)



(5) 荒坂B支群6号横穴墓道端検出状況(南東から)



(6) 荒坂B支群6号横穴玄室I面遺物出土状況(南東から)



(7) 荒坂B支群6号横穴玄室I面遺物出土状況(東南東から)



(8) 荒坂B支群6号横穴玄室I面遺物出土状況(南東から)



(1) 荒坂B支群7号横穴完掘状況(北西から)



(2) 荒坂B支群7号横穴完掘状況(西北西から)



(1) 荒坂B支群7号横穴
横穴分布状況(中央が7号; 北北西から)



(2) 荒坂B支群7号横穴完掘状況(北西から)



(3) 荒坂B支群7号横穴閉塞部縦断土層(西南西から)



(4) 荒坂B支群7号横穴墓道内土層(西南西から)



(5) 荒坂B支群7号横穴玄室I面遺物出土状況(西南西から)



(6) 荒坂B支群7号横穴玄室I面遺物出土状況(南西から)



(7) 荒坂B支群7号横穴玄室I面遺物出土状況(南南西から)




(8) 荒坂B支群7号横穴玄室I面遺物出土状況(東南東から)



(1) 荒坂B支群8号横穴完掘状況(北西から)



(2) 荒坂B支群8号横穴玄室完掘状況(北西から)



(1) 荒坂B支群8号横穴墓道内縦断土層(西北西から)



(2) 荒坂B支群8号横穴墓道内横断土層
(B-B'；北西から)



(3) 荒坂B支群8号横穴玄室I面人骨25検出状況(西から)



(4) 荒坂B支群8号横穴玄室I面人骨25検出状況(西から)



(5) 荒坂B支群8号横穴閉塞上下土師器碗出土状況
(北西から)




(6) 荒坂B支群8号横穴閉塞上下土師器碗出土状況(西から)




(7) 荒坂B支群8号横穴墓道内土師器甕出土状況(東から)



(8) 荒坂B支群8号横穴墓道内土師器甕出土状況(西から)




(1) 荒坂B支群9号横穴検出状況(北西から)



(2) 荒坂B支群9号横穴完掘状況(北西から)



(1) 荒坂B支群9号横穴横穴調査状況(北西から)




(2) 荒坂B支群9号横穴玄室天井部掘削状況(北西から)



(3) 荒坂B支群9号横穴閉塞部縦断土層(西北西から)



(4) 荒坂B支群9号横穴墓道内土層(西北西から)



(5) 荒坂B支群9号横穴閉塞部縦断土層(北北西から)



(6) 荒坂B支群9号横穴墓道内横断土層(北西から)



(7) 荒坂B支群9号横穴玄室I面遺物出土状況(北西から)




(8) 荒坂B支群9号横穴玄室I面遺物出土状況(北西から)



(1) 荒坂B支群10号横穴完掘状況(北西から)



(2) 荒坂B支群10号横穴玄室I面遺物出土状況(北西から)



(1) 荒坂B支群10号横穴閉塞部縦断土層(東から)



(2) 荒坂B支群10号横穴墓道内縦断土層(西北西から)



(3) 荒坂B支群10号横穴墓道内横断土層
(B-B' ; 北西から)



(4) 荒坂B支群10号横穴玄室I面遺物出土状況(北西から)



(5) 荒坂B支群10号横穴玄室I面遺物出土状況(西北西から)




(6) 荒坂B支群10号横穴玄室II面遺物出土状況(南東から)



(7) 荒坂B支群10号横穴玄室II面遺物出土状況(南南西から)



(8) 荒坂B支群10号横穴玄室II面遺物出土状況(東南東から)



(2) 荒坂B支群11号横穴完掘状況(北西から)



(1) 荒坂B支群11号横穴玄室I面遺物出土状況(北西から)




(1) 荒坂B支群11号横穴完掘状況(北西から)



(2) 荒坂B支群11号横穴横穴分布状況
(中央が12号;北西から)




(3) 荒坂B支群11号横穴横穴開口状況(北西から)



(4) 荒坂B支群11号横穴横穴開口状況(北西から)




(5) 荒坂B支群11号横穴墓道内縦断土層(西北西から)



(6) 荒坂B支群11号横穴墓道内横断土層
(E-E';北西から)




(7) 荒坂B支群11号横穴玄室I面遺物出土状況(南西から)



(8) 荒坂B支群11号横穴玄室I面遺物出土状況(南西から)



(1) 荒坂B支群12号横穴完掘状況(北西から)



(2) 荒坂B支群12号横穴墓道内横断土層(B-B' ; 北西から)



(1) 荒坂B支群12号横穴玄室内掘削状況(西北西から)



(2) 荒坂B支群12号横穴玄室内掘削状況(北西から)



(3) 荒坂B支群12号横穴閉塞部縦断土層(西北西から)



(4) 荒坂B支群12号横穴閉塞部横断土層(北西から)



(5) 荒坂B支群12号横穴玄室I・II面遺物出土状況(南東から)



(6) 荒坂B支群12号横穴玄室II面遺物出土状況(南東から)




(7) 荒坂B支群12号横穴玄室I面遺物出土状況(南東から)



(8) 荒坂B支群12号横穴玄室I面遺物出土状況(北北西から)



(1) 荒坂B支群13号横穴完掘状況(北北西から)



(2) 荒坂B支群13号横穴玄室礫床検出状況(北北西から)



(1) 荒坂B支群13号横穴閉塞部縦断土層(北西から)



(2) 荒坂B支群13号横穴墓道内横断土層
(B-B' ; 北北西から)



(3) 荒坂B支群13号横穴墓道内横断土層
(B-B' ; 北北西から)



(4) 荒坂B支群13号横穴羨道I面遺物出土状況(北北西から)



(5) 荒坂B支群13号横穴羨道I面遺物出土状況(北北西から)



(6) 荒坂B支群13号横穴玄室礫床検出状況(北北西から)



(7) 荒坂B支群13号横穴玄室礫床貼床状況(北北西から)



(8) 荒坂B支群13号横穴玄室I面遺物出土状況(西北西から)



(1) 荒坂B支群14号横穴完掘状況(北北西から)



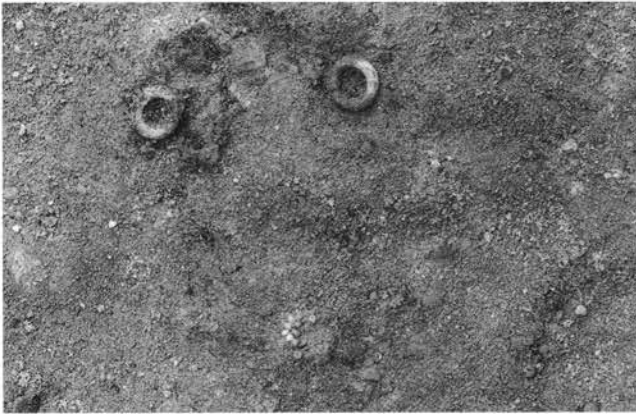
(2) 荒坂B支群14号横穴玄室Ⅱ面遺物出土状況(北北西から)




(1) 荒坂B支群14号横穴検出状況(北北西から)



(2) 荒坂B支群14号横穴玄室I面遺物出土状況(北から)



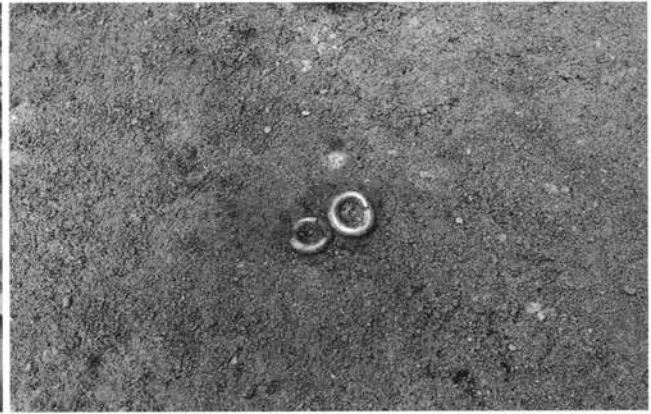
(3) 荒坂B支群14号横穴玄室I面遺物出土状況(南東から)



(4) 荒坂B支群14号横穴玄室II面遺物出土状況(北西から)




(5) 荒坂B支群14号横穴羨道II面遺物出土状況(南東から)




(6) 荒坂B支群14号横穴玄室II面遺物出土状況(北北西から)




(7) 荒坂B支群14号横穴墓道内遺物出土状況(北北西から)



(8) 荒坂B支群14号横穴墓道内遺物出土状況(北西から)



(1) 荒坂B支群15号横穴完掘状況(北北西から)



(2) 荒坂B支群15号横穴玄室II面遺物出土状況(東南東から)



(1) 荒坂B支群15号横穴羨道部天井検出状況(北北西から)



(2) 荒坂B支群15号横穴墓道内横断土層(北北西から)




(3) 荒坂B支群15号横穴玄室I面遺物出土状況(北北西から)



(4) 荒坂B支群15号横穴羨道II面遺物出土状況(南南東から)



(5) 荒坂B支群15号横穴羨道II面遺物出土状況(東から)



(6) 荒坂B支群15号横穴羨道I面遺物出土状況(南南東から)



(7) 荒坂B支群15号横穴羨門部遺物出土状況(西から)



(8) 荒坂B支群15号横穴羨門部遺物出土状況(西北西から)



(1) 荒坂B支群16号横穴完掘状況(右が16号；北北西から)



(2) 荒坂B支群16号横穴完掘状況(北北西から)




(1) 荒坂B支群16号横穴検出状況(北北西から)



(2) 荒坂B支群16号横穴作業風景(北北西から)



(3) 荒坂B支群16号横穴墓道内縦断土層(西から)



(4) 荒坂B支群16号横穴墓道内縦断土層(西から)




(5) 荒坂B支群16号横穴墓道内縦断土層(西から)




(6) 荒坂B支群16号横穴玄室I面遺物出土状況(北北西から)



(7) 荒坂B支群16号横穴玄室I面遺物出土状況(東北東から)



(8) 荒坂B支群16号横穴玄室I面遺物出土状況(北東から)



(1) 荒坂B支群17号横穴完掘状況(北から)



(2) 荒坂B支群17号横穴玄室 I・II面遺物出土状況(北北西から)



(1) 荒坂B支群17号横穴玄室内縦断土層(南南西から)



(2) 荒坂B支群17号横穴羨門部横断土層(B-B';北から)




(3) 荒坂B支群17号横穴墓道内横断土層(C-C';北から)



(4) 荒坂B支群17号横穴玄室I面遺物出土状況(西から)



(5) 荒坂B支群17号横穴玄室I面集石検出状況(北北西から)




(6) 荒坂B支群17号横穴玄室I面鍔出土状況(北北西から)




(7) 荒坂B支群17号横穴玄室II面遺物出土状況(北北東から)



(8) 荒坂B支群17号横穴玄室II面遺物出土状況(北北西から)



(1) 荒坂B支群18号横穴完掘状況(北から)



(2) 荒坂B支群18号横穴完掘状況(北から)



(1) 荒坂B支群18号横穴玄室I面人骨26・27検出状況(南南西から)



(2) 荒坂B支群18号横穴玄室I面人骨26・27検出状況(西から)



(1) 荒坂B支群18号横穴玄室 I 面人骨26検出状況(南から)



(2) 荒坂B支群18号横穴玄室 I 面人骨26検出状況(北から)



(3) 荒坂B支群18号横穴玄室 I 面人骨26肋骨など検出状況(北から)




(4) 荒坂B支群18号横穴玄室 I 面人骨26検出状況(南から)



(5) 荒坂B支群18号横穴玄室 I 面人骨26右手・上腕骨検出状況(西から)



(6) 荒坂B支群18号横穴玄室 II 面遺物出土状況(北から)



(7) 荒坂B支群18号横穴玄室 II 面遺物出土状況(北北西から)




(8) 荒坂B支群18号横穴玄室 II 面遺物出土状況(南から)



(1) 荒坂B支群19号横穴完掘状況(北から)



(2) 荒坂B支群19号横穴玄室I面遺物出土状況(西から)



(1) 荒坂B支群19号横穴玄室内横断土層(南から)



(2) 荒坂B支群19号横穴閉塞部縦断土層(北西から)



(3) 荒坂B支群19号横穴墓道内縦断土層(北から)



(4) 荒坂B支群19号横穴玄室I面遺物出土状況(南から)



(5) 荒坂B支群19号横穴玄室I面遺物出土状況(北東から)



(6) 荒坂B支群19号横穴玄室I面遺物出土状況(東から)



(7) 荒坂B支群19号横穴玄室I面遺物出土状況(南から)



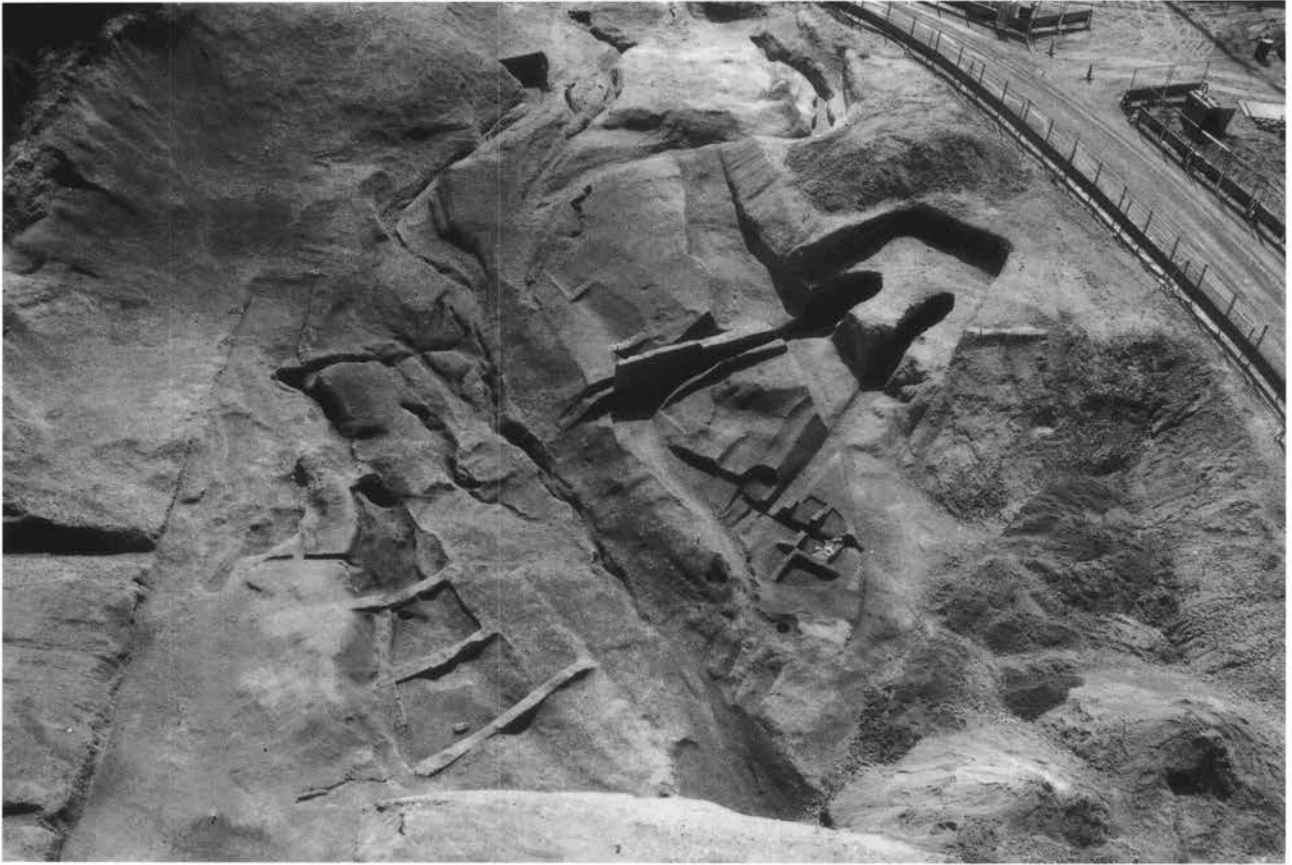
(8) 荒坂B支群19号横穴玄室I面人骨28・遺物検出状況(西から)




(1) 荒坂B支群20号横穴全景(左端が20号、中央は19号;北北西から)



(2) 荒坂B支群20号横穴墓道掘削状況(北から)




(1) 荒坂C支群全景(北から)



(2) 荒坂C支群全景(東から)



(1) 荒坂C支群1号横穴全景(東から)



(2) 荒坂C支群1号横穴玄室I面遺物出土状況(北西から)



(1) 荒坂C支群1号横穴調査前状況(東から)



(2) 荒坂C支群1号横穴閉塞部縦断土層(北東から)



(3) 荒坂C支群1号横穴玄室内横断土層(A-A'; 東から)



(4) 荒坂C支群1号横穴玄室内横断土層(西から)



(5) 荒坂C支群1号横穴玄室I面遺物出土状況(西から)



(6) 荒坂C支群1号横穴玄室I面遺物出土状況(北西から)



(7) 荒坂C支群1号横穴玄室I面遺物出土状況(南から)



(8) 荒坂C支群1号横穴玄室I面遺物出土状況(東から)




(1) 荒坂C支群2号横穴全景(東北東から)



(2) 荒坂C支群2号横穴玄室完掘状況(東北東から)



(1) 荒坂C支群2号横穴調査前状況(東北東から)




(2) 荒坂C支群2号横穴玄室内横断土層(東北東から)



(3) 荒坂C支群2号横穴墓道内縦断土層(東北東から)



(4) 荒坂C支群2号横穴墓道内横断土層(東北東から)



(5) 荒坂C支群2号横穴玄室I面遺物出土状況(東北東から)



(6) 荒坂C支群2号横穴玄室I面遺物出土状況(西南西から)



(7) 荒坂C支群2号横穴玄室I面遺物出土状況(南西から)



(8) 荒坂C支群2号横穴玄室I面遺物出土状況(北北西から)



(2) 荒坂C支群通路(北北東から)



(1) 荒坂B支群通路(北北西から)



(1) 荒坂C支群通路(北北東から)



(2) 荒坂C支群通路・土層(北から)




(1) 荒坂B・C支群谷奥(北北東から)



(2) 荒坂B・C支群谷奥(南南西から)



(1) 荒坂B・C支群谷奥細部(北東から)



(2) 荒坂B・C支群谷奥細部(北北東から)



(1) 荒坂B・C支群谷奥細部(北東から)



(2) 荒坂B・C支群谷奥細部(北東から)



(1) 荒坂B・C支群谷奥内土層(西南西から)



(2) 荒坂B・C支群谷奥内土層(南東から)




(1) 荒坂B・C支群谷奥内土層(南東から)



(2) 荒坂B・C支群谷奥内土層(南から)



(1) 荒坂B支群土坑Ⅲ S X01遺物検出状況(北北西から)



(2) 荒坂B支群土坑Ⅲ S X01鉄剣検出状況(東北東から)



(1) 荒坂C支群土坑Ⅲ S X02掘削状況(南東から)



(2) 荒坂C支群土坑Ⅲ S X02遺物出土状況(北西から)



(1) 樋口隆康前理事長現地視察(2000. 12. 10)



(2) 都出比呂志理事現地視察(2001. 6. 21)



(3) 片山一道京都大学教授現地指導(2001. 6. 25)



(4) 井上満郎理事現地視察(2001. 9. 12)



(5) 佐原真理事整理事業視察(2002. 2. 15)



(6) 京都府立南八幡高等学校体験学習(2001. 6. 8)



(7) 八幡市美濃山小学校現地見学(2002. 6. 27)



(8) 荒坂B支群現地説明会風景(2001. 9. 20)



(1) 荒坂遺跡第1トレンチ全景(南から)



(2) 荒坂遺跡第3トレンチ全景(北から)



(1) 荒坂遺跡第2トレンチ全景(南から)




(2) 荒坂遺跡第2トレンチ全景(北から)


(1) 荒坂遺跡第2トレンチ土坑
S K01検出状況(南西から)



(2) 荒坂遺跡第2トレンチ土坑
S K01土層堆積状況(北から)



(3) 荒坂遺跡第2トレンチ土坑
S K01サヌカイト出土状況
(西から)





(1) 御毛通遺跡試掘トレンチ全景(南南東から)



(2) 御毛通遺跡第1トレンチ全景(南東から)



(1) 御毛通遺跡第2トレンチ全景(南西から)



(2) 御毛通遺跡第2トレンチ全景(北東から)



(1)御毛通遺跡第2トレンチ土層
細部；南西部(南東から)



(2)御毛通遺跡第2トレンチ土層
細部；中央部(南東から)



(3)御毛通遺跡第2トレンチ土層
細部；北東部(南東から)



(1) 荒坂B支群B-1区溝S D01(北から)



(2) 荒坂B支群B-1区古墳状隆起(東から)



(1) 荒坂B支群B-2区全景(南西から)



(2) 荒坂B支群B-2区谷地形(北東から)



出土遺物 土器(1)
女谷B-1 ; 1~9・12



15



17



16



18



19



19

出土遺物 土器(2)
女谷B-1 ; 15~19



22



26



23



27



24



28



29



20



20

出土遺物 土器(3)

女谷B-1; 20 女谷B-3; 22~24 女谷B-4; 26~29



32



33



34



35



30



30



31



37

出土遺物 土器(4)

女谷B-4 ; 30・31 女谷B-5 ; 32~35・37



38



41



39



42



40



43

出土遺物 土器(5)
女谷B-5 ; 38~43



47



49



44



44



45



46

出土遺物 土器(6)
女谷B-5 ; 44~47・49



53



54



55



57



58



51



52



60



59

出土遺物 土器(7)
女谷B-6 ; 51~55・57~60



65



70



67



72



68



73



69



74



71



75



61



62

出土遺物 土器(8)

女谷B-6 ; 61・62 女谷B-7 ; 65・67~69 女谷B-8 ; 70~75



76



77



78



79



80



81



82



85



86

出土遺物 土器(9)
女谷B-8 ; 76~82 女谷B-8 ; 85・86



87



89



88



90



83



83



84



84

出土遺物 土器(10)
女谷B-8 ; 83・84 女谷B-9 ; 87~90



91



92



93



94



95



96



97



98



99



101



103



102

出土遺物 土器(11)
女谷B-9; 91~99・101~103



104



106



105



107



109



109

出土遺物 土器(12)
女谷B-9 ; 104~107・109



111



112



110



110



108



114



115



116

出土遺物 土器(13)

女谷B-9 ; 108 · 110~112 女谷B-10 ; 114 · 115 女谷B-11 ; 116



117



125



118



126



119



121



122



120



123

出土遺物 土器(14)
女谷B-11; 117~123・125・126



127



128



129



124



130



134



131



135



132



133



136

出土遺物 土器(15)

女谷B-11; 124・127~129 女谷B-12; 130~136



137



141



138



142



139



140

出土遺物 土器(16)
女谷B-12; 137~142



143



151



144



153



145



154



146



155



147



156



148



157



149



158



152



160

出土遺物 土器(17)

女谷B-12; 143~146 女谷B-13; 147~149・151~158・160



161



170



164



166



174



167



168



165



169

出土遺物 土器(18)
女谷B-13; 161・164~170・174



172



171



173



175



176



181



177



183



179



184

出土遺物 土器(19)

女谷B-13; 171~173・175 女谷B-14; 176・177・179・181・183・184



185



191



189



192



187



188



190



190

出土遺物 土器(20)

女谷B-14; 185・187~190 女谷B-15; 191・192



193



194



195



197



198



196



200



201



203



203

出土遺物 土器(21)

女谷B-15; 193・194 女谷B-16; 195~198・199~201・203




202



204



205



206



207



208




209



210



212



211



214



215



216

出土遺物 土器(22)
女谷B-16; 202 女谷B-17; 204~212・214~216



217



220



218



221



219



223



228



222



224

出土遺物 土器(23)
女谷B-17; 217~224・228



230



231



232



225



229



226



227

出土遺物 土器(24)
女谷B-17; 225~227・229~232



233



234



242



238



237



236



235



239



240



240



241



245



246



243



244



255

出土遺物 土器(26)

女谷B-17; 240・241 女谷B-18; 243~246・255



251



250



247



252



248



249

出土遺物 土器(27)
女谷B-18; 247~252



253



253



254



256



270



264



264

出土遺物 土器(28)
女谷B-18; 253・254・256 女谷C-1; 264・270



257



268



260



269



262



263



266



271



267



272



265



273



274

出土遺物 土器(29)

女谷C-1 ; 257・260・262・263・265~269 女谷C-2 ; 271~274



278



279



280



282



281



276



283



284



275



277

出土遺物 土器(30)
女谷C-2 ; 275~284



285



288



286



289



287



294



290



291



295



292



296



297

出土遺物 土器(31)

女谷C-3 ; 285~292・294 女谷C-4 ; 295~297



298



301



299



302



300



303



304




293




293

出土遺物 土器(32)
女谷C-3 ; 293 女谷C-4 ; 298~304



305



307



306



311



308



312



309



313



310



315



314

出土遺物 土器(33)
女谷C-5 ; 305~315



325



324



318



322



319



317



323



316

出土遺物 土器(34)
女谷C-5 ; 316~319・322~325



320

320



329



330



326



331



327



332



328



335



321



321

出土遺物 土器(35)
女谷C-5 ; 320・321 女谷C-6 ; 326~332・335



334



339



336



338



337



337

出土遺物 土器(36)
女谷C-6 ; 334・336~339



333



340



341



354



356



355



357



360



358



362



359



361

出土遺物 土器(37)

女谷C-6 ; 333・340 女谷B路面溝 ; 341 荒坂A-23 ; 354・355
荒坂A-24 ; 356・357 荒坂B-1 ; 358~362



363



364



365



366



367



369



368



370



371



376



372



373

出土遺物 土器(38)
荒坂B-1 ; 363~373・376



374



375



378



377



380



380

出土遺物 土器(39)
荒坂B-1 ; 374・375・377・378・380



379



379



384



387



382



383

出土遺物 土器(40)
荒坂B-1 ; 379 荒坂B-2 ; 382~384・387



381



388



386



389



385



391



392

出土遺物 土器(41)

荒坂B-2 ; 381・385・386・388・389・391・392



393



397



394



398




395



399



400



396



411



404



405

出土遺物 土器(42)
荒坂B-3 ; 393~400・404・405・411



406



407



408



412



410



414

出土遺物 土器(43)
荒坂B-3 ; 406~408 · 410 · 412 · 414



409



417



413



418



416



419



420

出土遺物 土器(44)
荒坂B-3 ; 409・413・416~420



421



421



423



423



424



424

出土遺物 土器(45)
荒坂B-3 ; 421・423・424



426



427



428



431



429



430



432



434



433



436



435



437



438

出土遺物 土器(46)
荒坂B-3 ; 426・427 荒坂B-4 ; 428~438



440



439



442



441



445



447



447

出土遺物 土器(47)
荒坂B-4 ; 439~442・445・447



448



453



449



455



450



457



451



458



452



454



456

出土遺物 土器(48)
荒坂B-5 ; 448~458



459



462



460



461



463



467



464



468

出土遺物 土器(49)
荒坂B-5 ; 459~464 · 467 · 468



472



473



471



471



465



466

出土遺物 土器(50)
荒坂B-5 ; 465・466・471~473



481



482



484



474



475



469



470

出土遺物 土器(51)

荒坂B-5 ; 469・470・474・475 荒坂B-6 ; 481・482・484



476



477



478



485



487



486



489



488



490

出土遺物 土器(52)
荒坂B-5 ; 476~478 荒坂B-7 ; 485~490



491



492



494




495



495



496



496

出土遺物 土器(53)
荒坂B-7; 491・492・494~496



493



500



498



501



504



499



505



502



506



503



507

出土遺物 土器(54)

荒坂B-7 ; 493 荒坂B-8 ; 498・499 荒坂B-9 ; 500~507



508



512



509



511



510



514



515



513



516

出土遺物 土器(55)
荒坂B-10; 508~516



521



522



518



517



519



520

出土遺物 土器(56)
荒坂B-10; 517~522



524



524



525



525



523



526



528

出土遺物 土器(57)
荒坂B-10; 523~525 荒坂B-11; 526・528



527



530



531



529



533



532



535

出土遺物 土器(58)
荒坂B-11; 527・529~533・535



534



534



536



537



538



539



542



540



543



541



544

出土遺物 土器(59)
荒坂B-11; 534・536 荒坂B-12; 537~544



545



548



546



550



547



549



551



554



554

出土遺物 土器(60)
荒坂B-12; 545~551・554



553



553



552



555



556



557



558

出土遺物 土器(61)
荒坂B-12; 552・553 荒坂B-13; 555~558



559



567



560



568



561



569



562



570



564



571



565



572



566

出土遺物 土器(62)
荒坂B-14; 559~562・564・572



574



578



573



582



576



577



583

出土遺物 土器(63)
荒坂B-14 ; 573・574・576~578・582・583



586



592



587



590



588



589

出土遺物 土器(64)
荒坂B-14; 586~590・592



594



595



596



601



597



602



598



603



599



600



604

出土遺物 土器(65)
荒坂B-15; 594~604



605



606



607



609



608



608



610



611

出土遺物 土器(66)
荒坂B-16; 605~609 荒坂B-17; 610・611



612



616



613



620



614



621



615



622



618



619



623



625

出土遺物 土器(67)
荒坂B-17; 612~616・618~623・625



624



630



617



633



634



626



636



627



637



628



638



629

出土遺物 土器(68)

荒坂B-17; 617 荒坂B-18; 624 荒坂B-19; 626~630・633・634・636~638



639



640



641



646



642



647



643



648



644



649



645

出土遺物 土器(69)
荒坂B-19; 639・640 荒坂C-1; 641~649




出土遺物 土器(70)
荒坂C-1 ; 650~652・655・657~660




出土遺物 土器(71)


荒坂C-1 ; 653 荒坂C-2 ; 662・665・667 荒坂C-III S X02 ; 668~670



(1)出土遺物 埴輪(1) (外面)





(2)出土遺物 埴輪(2) (内面)




出土遺物 鉄器(1)

女谷B-1 ; 682・684・685 女谷B-2 ; 686~691 女谷B-8 ; 693~699 女谷B-9 ; 703
 女谷B-12 ; 707~709 女谷B-16 ; 712 女谷B-17 ; 713~715・717




出土遺物 鉄器(2)
女谷B-18 ; 718・719・721~726 女谷C-7 ; 744~746



出土遺物 鉄器(3)

女谷C-1 ; 729 女谷C-3 ; 733 女谷C-4 ; 738 女谷C-5 ; 739・741 女谷C-8 ; 748・750
 荒坂B-1 ; 751 荒坂B-2 ; 754・755・757~759 荒坂B-3 ; 768・769 女谷B-5 ; 778~782 荒坂B-8 ; 784



出土遺物 鉄器(4)
女谷B-2 ; 761~766



出土遺物 鉄器(5)

女谷C-4 ; 735~737

荒坂B-3 ; 770~772・774~777


荒坂B-5 ; 783

荒坂B-10 ; 785・786

荒坂B-11 ; 789・792~797


荒坂B-13 ; 799

荒坂B-20 ; 836




出土遺物 鉄器(6)

荒坂 B-14; 801~805・808~810 荒坂 B-15; 811・814・815・818・819・823~826
 荒坂 B-17; 832 荒坂 C-III S X02; 841





出土遺物 鉄器(7)・耳環(1)

荒坂B-19; 834 荒坂C-Ⅲ S X02; 842・843 女谷B包含層そのほか; 844
 女谷B-1; 846・847 女谷B-6; 849・850 女谷B-7; 851・852 女谷B-9; 853・854



出土遺物 耳環(2)

女谷B-11; 855~857 女谷B-13; 858 女谷B-16; 859~862 女谷B-17; 863・864 女谷B-18; 866・867
女谷C-1; 868・869 女谷C-5; 870・871 女谷C-6; 872・873 女谷C-7; 874・875 荒坂B-14; 879~882



出土遺物 耳環(3)・石製品

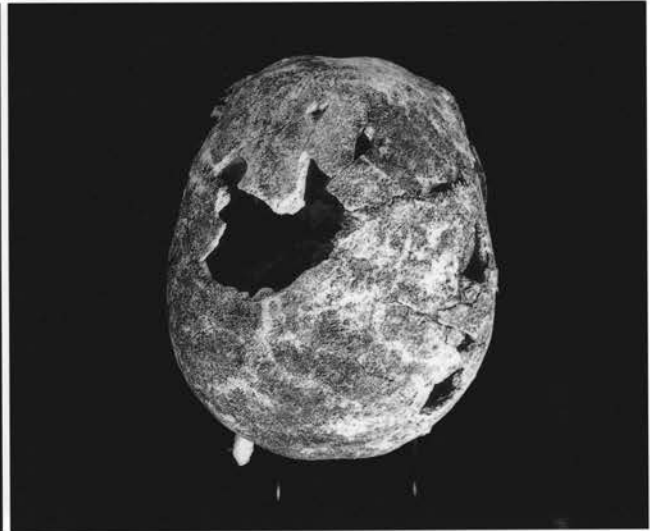
女谷B-1 ; 848 女谷B-2 ; 984・985 女谷B-12 ; 983 女谷B-17 ; 865 女谷B-17 ; 982 荒坂B-2 ; 876
 荒坂B-5 ; 877 荒坂B-5 ; 833~939 荒坂B-5 ; 986 荒坂B-10 ; 878 荒坂B-14 ; 940~981



(1)出土人骨(1) 女谷C-5出土人骨17・18
左から右腸骨・左尺骨・左橈骨・右尺骨・右上腕骨(以上人骨17)、下顎骨(人骨18)、
下顎骨・左鎖骨・右鎖骨(以上人骨17)



(2)出土人骨(2) 女谷C-5出土人骨17
左から右大腿骨・右脛骨・右腓骨・左腓骨・左脛骨・左大腿骨



出土人骨(3)
女谷C-5出土人骨17 頭蓋骨



(1)出土人骨(4) 女谷B-14出土人骨7
左から大腿骨・左上腕骨・左尺骨・頭蓋骨・下顎骨・歯牙



(2)出土人骨(5) 荒坂-18出土人骨26
左から右大腿骨・右上腕骨・右橈骨・右尺骨

京都府遺跡調査報告書 第34冊〈図版編〉

平成16年3月26日

発行 (財)京都府埋蔵文化財調査研究
センター

〒617-0002 向日市寺戸町南垣内40番の3
Phone (075)933-3877 (代)

印刷 三星商事印刷株式会社

〒604-0093 京都市中京区新町通竹屋町下ル
Phone (075)256-0961 (代)