

# 京都府遺跡調査報告書

第 35 冊

下 植 野 南 遺 跡 Ⅱ

<図版編>

2 0 0 4

財団法人 京都府埋蔵文化財調査研究センター

# 図版目次

- 図版第1 遺構配置図—下層遺構(1)—
- 図版第2 遺構配置図—下層遺構(2)—
- 図版第3 遺構配置図—下層遺構(3)—
- 図版第4 遺構配置図—下層遺構(4)—
- 図版第5 遺構配置図—下層遺構(5)—
- 図版第6 遺構配置図—下層遺構(6)—
- 図版第7 方形周溝墓 S T F 199・196実測図
- 図版第8 方形周溝墓 S T F 193(1)実測図
- 図版第9 方形周溝墓 S T F 193(2)・194(1)実測図
- 図版第10 方形周溝墓 S T F 194(2)実測図
- 図版第11 方形周溝墓 S T F 183実測図
- 図版第12 方形周溝墓 S T F 181(1)実測図
- 図版第13 方形周溝墓 S T F 181(2)実測図
- 図版第14 方形周溝墓 S T F 180(1)実測図
- 図版第15 方形周溝墓 S T F 180(2)実測図
- 図版第16 方形周溝墓 S T F 185(1)実測図
- 図版第17 方形周溝墓 S T F 185(2)・184(1)実測図
- 図版第18 方形周溝墓 S T F 184(2)実測図
- 図版第19 方形周溝墓 S T F 189実測図
- 図版第20 方形周溝墓 S T F 206(1)実測図
- 図版第21 方形周溝墓 S T F 206(2)・188(1)実測図
- 図版第22 方形周溝墓 S T F 188(2)・186(1)実測図
- 図版第23 方形周溝墓 S T F 186(2)実測図
- 図版第24 方形周溝墓 S T F 187(1)実測図
- 図版第25 方形周溝墓 S T F 187(2)実測図
- 図版第26 方形周溝墓 S T F 205・204(1)実測図
- 図版第27 方形周溝墓 S T F 204(2)実測図
- 図版第28 方形周溝墓 S T F 203・192(1)実測図
- 図版第29 方形周溝墓 S T F 192(2)実測図
- 図版第30 方形周溝墓 S T F 198実測図
- 図版第31 方形周溝墓 S T F 190・S T I 15(1)実測図

- 図版第32 方形周溝墓 S T I 15(2) 実測図  
 図版第33 方形周溝墓 S T I 12(1) 実測図  
 図版第34 方形周溝墓 S T I 12(2) ・ S T F 191 実測図  
 図版第35 方形周溝墓 S T I 49(1) 実測図  
 図版第36 方形周溝墓 S T I 49(2) ・ 48(1) 実測図  
 図版第37 方形周溝墓 S T I 48(2) ・ 62 実測図  
 図版第38 方形周溝墓 S T J 158(1) 実測図  
 図版第39 方形周溝墓 S T J 158(2) ・ S T I 160 実測図  
 図版第40 方形周溝墓 S T I 123(1) 実測図  
 図版第41 方形周溝墓 S T I 123(2) 実測図  
 図版第42 方形周溝墓 S T I 123(3) 実測図  
 図版第43 方形周溝墓 S T I 17 実測図  
 図版第44 方形周溝墓 S T I 34 ・ 39 実測図  
 図版第45 方形周溝墓 S T I 14(1) 実測図  
 図版第46 方形周溝墓 S T I 14(2) ・ S T G 65(1) 実測図  
 図版第47 方形周溝墓 S T G 65(2) 実測図  
 図版第48 方形周溝墓 S T G 84(1) 実測図  
 図版第49 方形周溝墓 S T G 84(2) ・ 94(1) 実測図  
 図版第50 方形周溝墓 S T G 94(2) 実測図  
 図版第51 方形周溝墓 S T G 94(3) ・ 66(1) 実測図  
 図版第52 方形周溝墓 S T G 66(2) 実測図  
 図版第53 方形周溝墓 S T G 69(1) 実測図  
 図版第54 方形周溝墓 S T G 69(2) ・ 73(1) 実測図  
 図版第55 方形周溝墓 S T G 73(2) 実測図  
 図版第56 方形周溝墓 S T G 73(3) 実測図  
 図版第57 方形周溝墓 S T G 52(1) 実測図  
 図版第58 方形周溝墓 S T G 52(2) ・ 53(1) 実測図  
 図版第59 方形周溝墓 S T G 53(2) 実測図  
 図版第60 方形周溝墓 S T G 53(3) ・ S T J 77(1) 実測図  
 図版第61 方形周溝墓 S T J 77(2) 実測図  
 図版第62 方形周溝墓 S T J 18(1) 実測図  
 図版第63 方形周溝墓 S T J 18(2) ・ S T G 50(1) 実測図  
 図版第64 方形周溝墓 S T G 50(2) 実測図  
 図版第65 方形周溝墓 S T G 50(3) ・ S T J 87(1) 実測図  
 図版第66 方形周溝墓 S T J 87(2) 実測図

- 图版第67 方形周沟墓 S T J 04(1) 实测图
- 图版第68 方形周沟墓 S T J 04(2) 实测图
- 图版第69 方形周沟墓 S T J 04(3) · 104(1) 实测图
- 图版第70 方形周沟墓 S T J 104(2) · 105(1) 实测图
- 图版第71 方形周沟墓 S T J 105(2) 实测图
- 图版第72 方形周沟墓 S T J 105(3) · 106(1) 实测图
- 图版第73 方形周沟墓 S T J 106(2) · 02(1) 实测图
- 图版第74 方形周沟墓 S T J 02(2) 实测图
- 图版第75 方形周沟墓 S T J 02(3) · 20(1) 实测图
- 图版第76 方形周沟墓 S T J 20(2) 实测图
- 图版第77 方形周沟墓 S T J 20(3) 实测图
- 图版第78 方形周沟墓 S T J 03(1) 实测图
- 图版第79 方形周沟墓 S T J 03(2) 实测图
- 图版第80 方形周沟墓 S T J 03(3) 实测图
- 图版第81 方形周沟墓 S T J 03(4) 实测图
- 图版第82 方形周沟墓 S T J 200 实测图
- 图版第83 方形周沟墓 S T J 199(1) 实测图
- 图版第84 方形周沟墓 S T J 199(2) 实测图
- 图版第85 方形周沟墓 S T J 199(3) · 05(1) 实测图
- 图版第86 方形周沟墓 S T J 05(2) 实测图
- 图版第87 方形周沟墓 S T J 05(3) 实测图
- 图版第88 方形周沟墓 S T J 100(1) 实测图
- 图版第89 方形周沟墓 S T J 100(2) · 129(1) 实测图
- 图版第90 方形周沟墓 S T J 129(2) 实测图
- 图版第91 方形周沟墓 S T J 163 · 137(1) 实测图
- 图版第92 方形周沟墓 S T J 137(2) · 128(1) 实测图
- 图版第93 方形周沟墓 S T J 128(2) · 124(1) 实测图
- 图版第94 方形周沟墓 S T J 124(2) · 60(1) 实测图
- 图版第95 方形周沟墓 S T J 60(2) 实测图
- 图版第96 方形周沟墓 S T J 19 实测图
- 图版第97 方形周沟墓 S T J 84(1) 实测图
- 图版第98 方形周沟墓 S T J 84(2) 实测图
- 图版第99 方形周沟墓 S T J 99(1) 实测图
- 图版第100 方形周沟墓 S T J 99(2) 实测图
- 图版第101 方形周沟墓 S T J 99(3) · 88(1) 实测图

- 図版第102 方形周溝墓 S T J 88(2)実測図
- 図版第103 方形周溝墓 S T J 48(1)実測図
- 図版第104 方形周溝墓 S T J 48(2)実測図
- 図版第105 方形周溝墓 S T J 48(3)・89(1)実測図
- 図版第106 方形周溝墓 S T J 89(2)実測図
- 図版第107 方形周溝墓 S T J 91・90(1)実測図
- 図版第108 方形周溝墓 S T J 90(2)実測図
- 図版第109 方形周溝墓 S T J 90(3)・222実測図
- 図版第110 方形周溝墓 S T J 133(1)実測図
- 図版第111 方形周溝墓 S T J 133(2)実測図
- 図版第112 方形周溝墓 S T J 133(3)実測図
- 図版第113 方形周溝墓 S T J 133(4)実測図
- 図版第114 方形周溝墓 S T J 127(1)実測図
- 図版第115 方形周溝墓 S T J 127(2)・161・98(1)実測図
- 図版第116 方形周溝墓 S T J 98(2)実測図
- 図版第117 方形周溝墓 S T J 98(3)・51(1)実測図
- 図版第118 方形周溝墓 S T J 51(2)・95(1)実測図
- 図版第119 方形周溝墓 S T J 95(2)実測図
- 図版第120 方形周溝墓 S T J 95(3)実測図
- 図版第121 方形周溝墓 S T J 95(4)実測図
- 図版第122 方形周溝墓 S T J 95(5)実測図
- 図版第123 方形周溝墓 S T J 95(6)実測図
- 図版第124 方形周溝墓 S T J 52(1)実測図
- 図版第125 方形周溝墓 S T J 52(2)実測図
- 図版第126 方形周溝墓 S T J 83実測図
- 図版第127 F 地点弥生土器出土状況
- 図版第128 F・G・I・J 地点弥生土器出土状況、H 地点弥生時代溝実測図
- 図版第129 遺構配置図—上層遺構(1)—
- 図版第130 遺構配置図—上層遺構(2)—
- 図版第131 遺構配置図—上層遺構(3)—
- 図版第132 遺構配置図—上層遺構(4)—
- 図版第133 遺構配置図—上層遺構(5)—
- 図版第134 遺構配置図—上層遺構(6)—
- 図版第135 遺構配置図—上層遺構(7)—
- 図版第136 遺構配置図—上層遺構(8)—

- 図版第137 竪穴式住居跡 S H F 175実測図  
 図版第138 竪穴式住居跡 S H F 174・171実測図  
 図版第139 竪穴式住居跡 S H I 154実測図  
 図版第140 竪穴式住居跡 S H G 54実測図  
 図版第141 井戸 S E F 173・S E G 79実測図  
 図版第142 溝 S D G 51、土坑 S K F 202実測図  
 図版第143 竪穴式住居跡 S H F 111・121実測図  
 図版第144 竪穴式住居跡 S H F 06・150  
 図版第145 竪穴式住居跡 S H F 120・123  
 図版第146 竪穴式住居跡 S H F 115・116実測図  
 図版第147 竪穴式住居跡 S H F 07・25実測図  
 図版第148 竪穴式住居跡 S H F 08・19実測図  
 図版第149 竪穴式住居跡 S H F 10・64実測図  
 図版第150 竪穴式住居跡 S H F 122・20実測図  
 図版第151 竪穴式住居跡 S H F 36・39実測図  
 図版第152 竪穴式住居跡 S H F 41・37・40実測図  
 図版第153 竪穴式住居跡 S H F 38・113実測図  
 図版第154 竪穴式住居跡 S H F 61・S H I 109実測図  
 図版第155 竪穴式住居跡 S H I 08・S H G 55実測図  
 図版第156 竪穴式住居跡 S H G 56・33実測図  
 図版第157 竪穴式住居跡 S H J 16・28・14実測図  
 図版第158 竪穴式住居跡 S H J 94・126実測図  
 図版第159 竪穴式住居跡 S H J 27・13実測図  
 図版第160 竪穴式住居跡 S H J 41・53・24実測図  
 図版第161 竪穴式住居跡 S H J 192・201実測図  
 図版第162 竪穴式住居跡 S H J 191・193実測図  
 図版第163 竪穴式住居跡 S H J 194、掘立柱建物跡 S B F 156実測図  
 図版第164 掘立柱建物跡 S B F 155・96実測図  
 図版第165 掘立柱建物跡 S B F 91・107実測図  
 図版第166 掘立柱建物跡 S B F 92・S B I 145実測図  
 図版第167 掘立柱建物跡 S B I 139・140実測図  
 図版第168 掘立柱建物跡 S B I 161・40・153実測図  
 図版第169 掘立柱建物跡 S B I 09・05実測図  
 図版第170 掘立柱建物跡 S B I 06・S B G 314実測図  
 図版第171 掘立柱建物跡 S B G 315・83実測図

- 図版第172 掘立柱建物跡 S B G 47・S G J 123 実測図
- 図版第173 掘立柱建物跡 S B J 107・21 実測図
- 図版第174 掘立柱建物跡 S B J 45・183 実測図
- 図版第175 掘立柱建物跡 S B J 178・181 実測図
- 図版第176 掘立柱建物跡 S B J 182・197 実測図
- 図版第177 掘立柱建物跡 S B J 179・180、柵列 S A J 110 実測図
- 図版第178 井戸 S E J 135、土坑 S K H 16・S K F 63・28 実測図
- 図版第179 土坑 S K F 02・78・76 実測図
- 図版第180 土坑 S K F 47・34・58・176・S K I 01 実測図
- 図版第181 土坑 S K I 127・126 実測図
- 図版第182 土坑 S K G 06・S K J 54 実測図
- 図版第183 土坑 S K J 224・47 実測図
- 図版第184 土坑 S K J 101・225・195 実測図
- 図版第185 土坑 S K J 229・214・215 実測図
- 図版第186 土坑 S K J 139・198・154 実測図
- 図版第187 土坑 S K J 146、ピット S P J 159・68 実測図
- 図版第188 溝 S D F 22 実測図
- 図版第189 溝 S D G 48 実測図
- 図版第190 溝 S D J 01・06 実測図
- 図版第191 H地点溝実測図
- 図版第192 溝 S D H 08 実測図(1)
- 図版第193 溝 S D H 08 実測図(2)
- 図版第194 井戸 S E H 11 実測図
- 図版第195 土器溜まり S X F 211・212・S X J 223 実測図
- 図版第196 久我畷実測図(1)
- 図版第197 久我畷実測図(2)
- 図版第198 縄文土器実測図
- 図版第199 方形周溝墓出土遺物実測図(1)
- 図版第200 方形周溝墓出土遺物実測図(2)
- 図版第201 方形周溝墓出土遺物実測図(3)
- 図版第202 方形周溝墓出土遺物実測図(4)
- 図版第203 方形周溝墓出土遺物実測図(5)
- 図版第204 方形周溝墓出土遺物実測図(6)
- 図版第205 方形周溝墓出土遺物実測図(7)
- 図版第206 方形周溝墓出土遺物実測図(8)

- 図版第207 方形周溝墓出土遺物実測図(9)  
 図版第208 方形周溝墓出土遺物実測図(10)  
 図版第209 方形周溝墓出土遺物実測図(11)  
 図版第210 方形周溝墓出土遺物実測図(12)  
 図版第211 方形周溝墓出土遺物実測図(13)  
 図版第212 方形周溝墓出土遺物実測図(14)  
 図版第213 方形周溝墓出土遺物実測図(15)  
 図版第214 方形周溝墓出土遺物実測図(16)  
 図版第215 方形周溝墓出土遺物実測図(17)  
 図版第216 方形周溝墓出土遺物実測図(18)  
 図版第217 弥生時代石器実測図(1)  
 図版第218 弥生時代石器実測図(2)  
 図版第219 弥生時代石器実測図(3)  
 図版第220 弥生時代石器実測図(4)  
 図版第221 古墳時代前期出土遺物実測図(1)  
 図版第222 古墳時代前期出土遺物実測図(2)  
 図版第223 古墳時代前期出土遺物実測図(3)  
 図版第224 古墳時代前期出土遺物実測図(4)  
 図版第225 古墳時代前期出土遺物実測図(5)  
 図版第226 古墳時代前期出土遺物実測図(6)  
 図版第227 古墳時代前期出土遺物実測図(7)  
 図版第228 古墳時代前期出土遺物実測図(8)  
 図版第229 古墳時代前期出土遺物実測図(9)  
 図版第230 古墳時代中期以降出土遺物実測図(1)  
 図版第231 古墳時代中期以降出土遺物実測図(2)  
 図版第232 古墳時代中期以降出土遺物実測図(3)  
 図版第233 古墳時代中期以降出土遺物実測図(4)  
 図版第234 古墳時代中期以降出土遺物実測図(5)  
 図版第235 古墳時代中期以降出土遺物実測図(6)  
 図版第236 古墳時代中期以降出土遺物実測図(7)  
 図版第237 古墳時代中期以降出土遺物実測図(8)  
 図版第238 古墳時代中期以降出土遺物実測図(9)  
 図版第239 古墳時代中期以降出土遺物実測図(10)  
 図版第240 古墳時代中期以降出土遺物実測図(11)  
 図版第241 古墳時代中期以降出土遺物実測図(12)



図版第242	古墳時代中期以降出土遺物実測図(13)	
図版第243	古墳時代中期以降出土遺物実測図(14)	
図版第244	古墳時代中期以降出土遺物実測図(15)	
図版第245	古墳時代中期以降出土遺物実測図(16)	
図版第246	古墳時代中期以降出土遺物実測図(17)	
図版第247	古墳時代中期以降出土遺物実測図(18)	
図版第248	古墳時代中期以降出土遺物実測図(19)	
図版第249	古墳時代中期以降出土遺物実測図(20)	
図版第250	古墳時代中期以降出土遺物実測図(21)	
図版第251	古墳時代中期以降出土遺物実測図(22)	
図版第252	古墳時代中期以降出土遺物実測図(23)	
図版第253	古墳時代中期以降出土遺物実測図(24)	
図版第254	古墳時代中期以降出土遺物実測図(25)	
図版第255	古墳時代中期以降出土遺物実測図(26)	
図版第256	古墳時代中期以降出土遺物実測図(27)	
図版第257	古墳時代中期以降出土遺物実測図(28)	
図版第258	古墳時代中期以降出土遺物実測図(29)	
図版第259	古墳時代中期以降出土遺物実測図(30)	
図版第260	古墳時代中期以降出土遺物実測図(31)	
図版第261	古墳時代中期以降出土遺物実測図(32)	
図版第262	古墳時代中期以降出土遺物実測図(33)	
図版第263	古墳時代中期以降出土遺物実測図(34)	— 製塩土器 —
図版第264	古墳時代中期以降出土遺物実測図(35)	— 玉類・石製模造品 —
図版第265	古墳時代中期以降出土遺物実測図(36)	
図版第266	土辺古墳遺構図(1)	
図版第267	土辺古墳遺構図(2)	
図版第268	土辺古墳遺構図(3)	
図版第269	土辺古墳出土遺物(1)	
図版第270	土辺古墳出土遺物(2)	
図版第271	土辺古墳出土遺物(3)	
図版第272	土辺古墳出土遺物(4)	
図版第273	五条本・門田地区遺構図	
図版第274	(1) 調査地全景(東から)	(2) 調査地全景(南から)
図版第275	(1) 空撮合成写真(上が北)	(2) F地点上層完掘状況(東から)
図版第276	(1) F地点上層完掘状況(南から)	(2) F地点下層完掘状況(南東から)

- 図版第277 (1) G 地点上層完掘状況(上が西) (2) G 地点下層完掘状況(上が西)
- 図版第278 (1) J 地点上層完掘状況(北西から) (2) J 地点下層完掘状況(上が北西)
- 図版第279 (1) S T F 199完掘状況(北東から) (2) S T F 193完掘状況(西から)  
(3) S T F 193第 1 主体部(北から)
- 図版第280 (1) S T F 193第 2 主体部(南から) (2) S T F 193西溝遺物出土状況(南から)  
(3) S T F 193西溝遺物出土状況(東から)
- 図版第281 (1) S T F 194検出状況(北西から) (2) S T F 194西溝遺物出土状況(南から)  
(3) S T F 194西溝遺物出土状況(北西から)
- 図版第282 (1) S T F 180・183・181全景(南から) (2) S T F 183全景(東から)  
(3) S T F 183東溝遺物出土状況(西から)
- 図版第283 (1) S T F 181全景(南から) (2) S T F 181第 1 主体部(南東から)  
(3) S T F 181第 2 主体部(南東から)
- 図版第284 (1) S T F 181東溝遺物出土状況(東から)  
(2) S T F 181南溝遺物出土状況(東から)  
(3) S T F 184全景(南から)
- 図版第285 (1) S T F 180全景(南から) (2) S T F 180東溝遺物出土状況(西から)  
(3) S T F 180東溝遺物出土状況(北から)
- 図版第286 (1) S T F 180・184・186全景(西から) (2) S T F 204・205・206全景(東から)  
(3) S T F 205西溝土層断面(南から)
- 図版第287 (1) S T F 192全景(南西から) (2) S T F 192西溝遺物出土状況(東から)  
(3) S T F 192北溝遺物出土状況(北東から)
- 図版第288 (1) S T F 187全景(南西から) (2) S T F 187南周溝内埋葬(南東から)  
(3) S T F 187南周溝内埋葬細部(南西から)
- 図版第289 (1) S T I 123全景(北西から) (2) S T I 123主体部検出状況(南東から)  
(3) S T I 123東溝遺物出土状況(南東から)
- 図版第290 (1) S T J 77全景(東から) (2) S T J 77南溝土層断面(北から)  
(3) S T J 18北溝土層断面(南東から)
- 図版第291 (1) S T G 50全景(北東から) (2) S T G 50東溝土層断面(南から)  
(3) S T G 50南溝遺物出土状況(西から)
- 図版第292 (1) J 地点下層西半部(南から) (2) S T J 87南溝遺物出土状況(南から)  
(3) S T J 87南溝遺物出土状況(北から)
- 図版第293 (1) S J T 04全景(南東から) (2) S J T 04主体部完掘状況(東から)  
(3) S J T 04西溝遺物出土状況(南から)
- 図版第294 (1) J 地点下層南半部(南西から) (2) S T J 104北溝土層断面(西から)  
(3) S T J 106東溝遺物出土状況(西から)

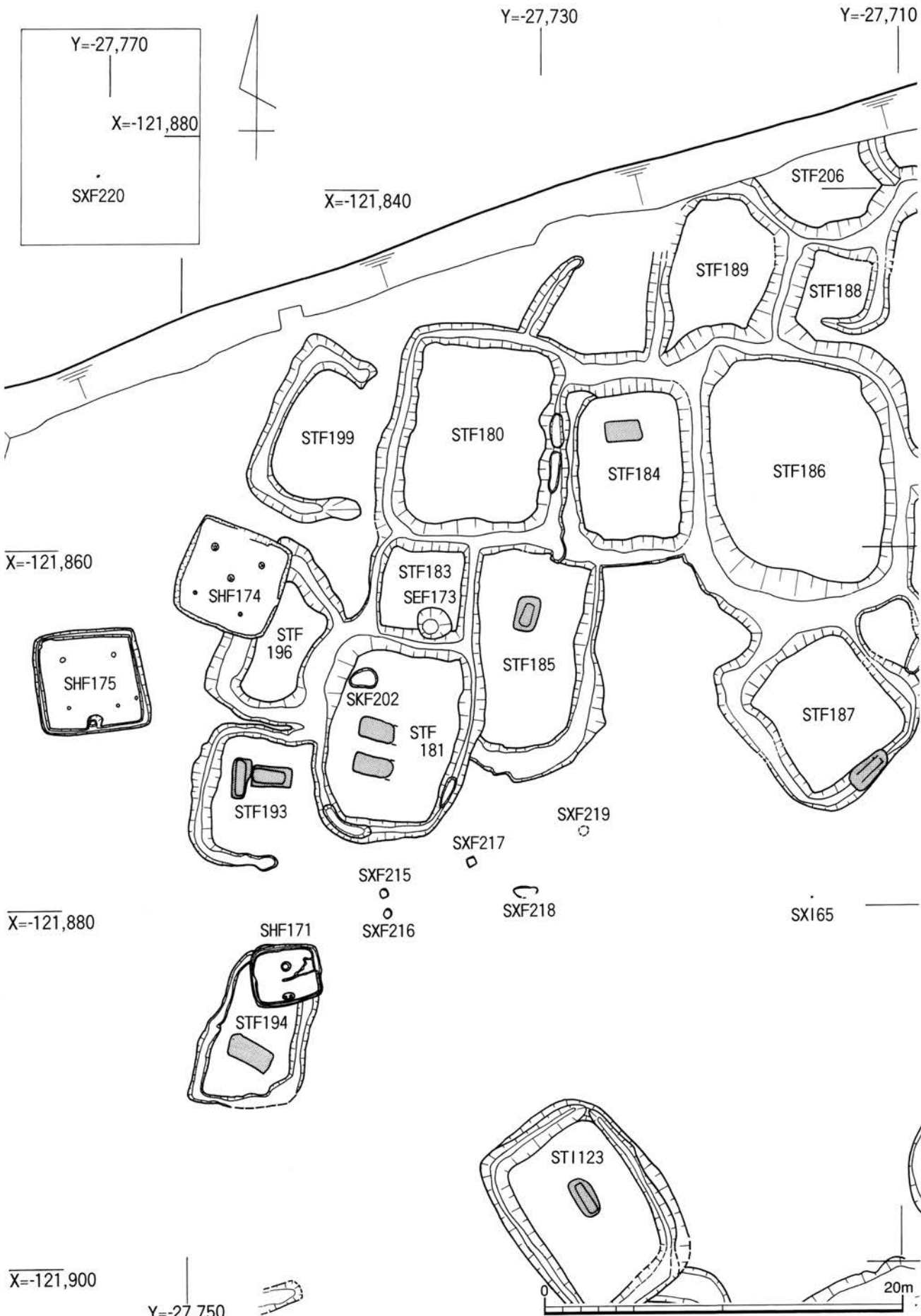
- 図版第295 (1) S T J 105東溝土層断面(北から) (2) S T J 105東溝遺物出土状況(北から)  
(3) S T J 105東溝遺物出土状況(西から)
- 図版第296 (1) S T J 02作業風景(北から) (2) S T J 02南西溝遺物出土状況(西から)  
(3) S T J 02東溝遺物出土状況(東から)
- 図版第297 (1) S T J 20全景(北から) (2) S T J 20主体部(東から)  
(3) S T J 20東溝土層断面(南から)
- 図版第298 (1) S T J 03主体部(北東から) (2) S T J 03東溝土層断面(南から)  
(3) S T J 03南溝遺物出土状況(北から)
- 図版第299 (1) S T J 199・200全景(南から) (2) S T J 199第1主体部(西から)  
(3) S T J 199第2主体部(東から)
- 図版第300 (1) S T J 100・05・03・02全景(南東から)  
(2) S T J 05東溝遺物出土状況(北から) (3) S T J 05南溝土層断面(西から)
- 図版第301 (1) S T J 100主体部(南東から) (2) S T J 100西溝土層断面(北東から)  
(3) S T J 100東溝遺物出土状況(北西から)
- 図版第302 (1) S T J 137主体部(南から) (2) S T J 128全景(南から)  
(3) S T J 128南溝土層断面(北東から)
- 図版第303 (1) S T J 124全景(南東から) (2) S T J 124東溝土層断面(北西から)  
(3) S T J 60西溝遺物出土状況(北西から)
- 図版第304 (1) S T J 19全景(北から) (2) S T J 84全景(北から)  
(3) S T J 84主体部(南東から)
- 図版第305 (1) S T J 99全景(西から) (2) S T J 99主体部(東から)  
(3) S T J 99主体部内石器出土状況(北から)
- 図版第306 (1) S T J 89・48・91全景(北から) (2) S T J 89全景(南東から)  
(3) S T J 89北溝遺物出土状況(北から)
- 図版第307 (1) S T J 90全景(南から) (2) S T J 90主体部(北から)  
(3) S T J 90北溝土層断面(西から)
- 図版第308 (1) S T J 133全景(西から) (2) S T J 133第1主体部(東から)  
(3) S T J 133第2主体部(北から)
- 図版第309 (1) S T J 133第3主体部(西から) (2) S T J 133第4主体部(東から)  
(3) S T J 133北溝遺物出土状況(北から)
- 図版第310 (1) S T J 127第1・2主体部(南西から)  
(2) S T J 127全景(北東から) (3) S T J 161主体部(北東から)
- 図版第311 (1) S T J 98全景(北から) (2) S T J 98西溝遺物出土状況(西から)  
(3) S T J 51主体部(北西から)
- 図版第312 (1) S T J 95全景(南西から)

- (2) S T J 95第1・2主体部上面検出状況(北東から)  
(3) S T J 95第1・2主体部(北西から)
- 図版第313 (1) S T J 95第3・4主体部(北西から)  
(2) S T J 95第4主体部ムシロ状炭化物  
(3) S T J 95東溝土層断面(北西から)
- 図版第314 (1) S T J 95西溝遺物出土状況(東から)  
(2) S T J 83・52作業風景(北から)  
(3) S T J 52南西溝土層断面(北西から)
- 図版第315 (1) S H F 175全景(北から)  
(2) S H F 174遺物出土状況(北西から)  
(3) S H F 174遺物出土状況細部(北西から)
- 図版第316 (1) S H F 171全景(北から) (2) S H F 154全景(南東から)  
(3) S H G 54全景(南東から)
- 図版第317 (1) S E F 173遺物出土状況(北から) (2) S E F 173遺物出土状況(北から)  
(3) S E G 79断ち割り土層断面(南西から)
- 図版第318 (1) S H F 111床面遺物出土状況(東から)  
(2) S H F 111鉄器出土状況(北東から) (3) S H F 121全景(南から)
- 図版第319 (1) S H F 120全景(南東から) (2) S H F 123・115・116全景(東から)  
(3) S H F 115竈検出状況(北西から)
- 図版第320 (1) S H F 07・08・19・10全景(南から) (2) S H F 37・40・38・39全景(東から)  
(3) S H F 113全景(北東から)
- 図版第321 (1) S H F 64全景(南から) (2) S H F 64竈検出状況(南から)  
(3) S H F 10全景(南から)
- 図版第322 (1) S H G 55・56全景(北から) (2) S H G 33全景(北西から)  
(3) S H J 14全景(南東から)
- 図版第323 (1) S H J 41全景(北東から) (2) S H J 13全景(東から)  
(3) S H J 126全景(南東から)
- 図版第324 (1) S H J 191~194全景(北から) (2) S H J 192全景(北東から)  
(3) S B J 183全景(南西から)
- 図版第325 (1) S H J 193全景(西から) (2) S H J 194全景(北から)  
(3) S H J 194遺物出土状況(西から)
- 図版第326 (1) S B F 91全景(北西から) (2) S B F 96全景(北東から)  
(3) S B F 107全景(北西から)
- 図版第327 (1) S B F 92全景(北から) (2) S B F 92掘形内遺物出土状況(西から)  
(3) S B I 40全景(南西から)

- 図版第328 (1) S B I 139・145・140・161・S B G 314全景(南東から)  
(2) S B I 140全景(北西から) (3) S B I 145全景(北西から)
- 図版第329 (1) S B I 05・06全景(南東から) (2) S B G 47全景(南西から)  
(3) S B G 47掘形断面(南から)
- 図版第330 (1) S B J 21全景(南東から) (2) S B J 178全景(南東から)  
(3) S B J 123全景(北東から)
- 図版第331 (1) S B J 181全景(南西から) (2) S B J 183全景(北東から)  
(3) S B J 182全景(北東から)
- 図版第332 (1) S B J 180全景(西から) (2) S B J 180全景(北から)  
(3) S B J 179全景(東から)
- 図版第333 (1) S K F 47全景(北から) (2) S K F 48全景(南から)  
(3) S K F 76全景(西から)
- 図版第334 (1) S K F 109全景(南から) (2) S X F 212遺物出土状況(北から)  
(3) S X F 211遺物出土状況(南東から)
- 図版第335 (1) S K G 06土層断面(東から) (2) S K I 01遺物出土状況(北東から)  
(3) S K I 126遺物出土状況(東から)
- 図版第336 (1) S K J 224遺物出土状況(西から) (2) S K J 47全景(南から)  
(3) S K J 101遺物出土状況(南東から)
- 図版第337 (1) S K J 154全景(南から) (2) S K J 214遺物出土状況(北西から)  
(3) S K J 146遺物出土状況(北から)
- 図版第338 (1) S K J 139全景(北西から) (2) S K J 139土層断面(北西から)  
(3) S E J 135全景(南東から)
- 図版第339 (1) S D F 22北半部(北から) (2) S D F 22作業風景(南から)  
(3) S D F 22土層断面(南から)
- 図版第340 (1) S D F 22中央部(北東から) (2) S D F 22中央部(南西から)  
(3) S D F 22土層断面(南から)
- 図版第341 (1) S D F 22南半分土層断面(北から) (2) S D F 22遺物南半分出土状況(西から)  
(3) S D F 22南半分遺物出土状況(北から)
- 図版第342 (1) S D F 22南半部(東から) (2) S D F 22南半分土層断面(南西から)  
(3) S D F 22南半分土層断面(南東から)
- 図版第343 (1) S D G 48北半部(南から) (2) S D G 48土層断面(北西から)  
(3) S D G 48中央部土層断面(北から)
- 図版第344 (1) S E I 32検出状況(北東から) (2) S E I 104全景(北から)  
(3) S E I 102全景(北東から)
- 図版第345 (1) H地点全景(西から) (2) S D H 19・13全景(北から)

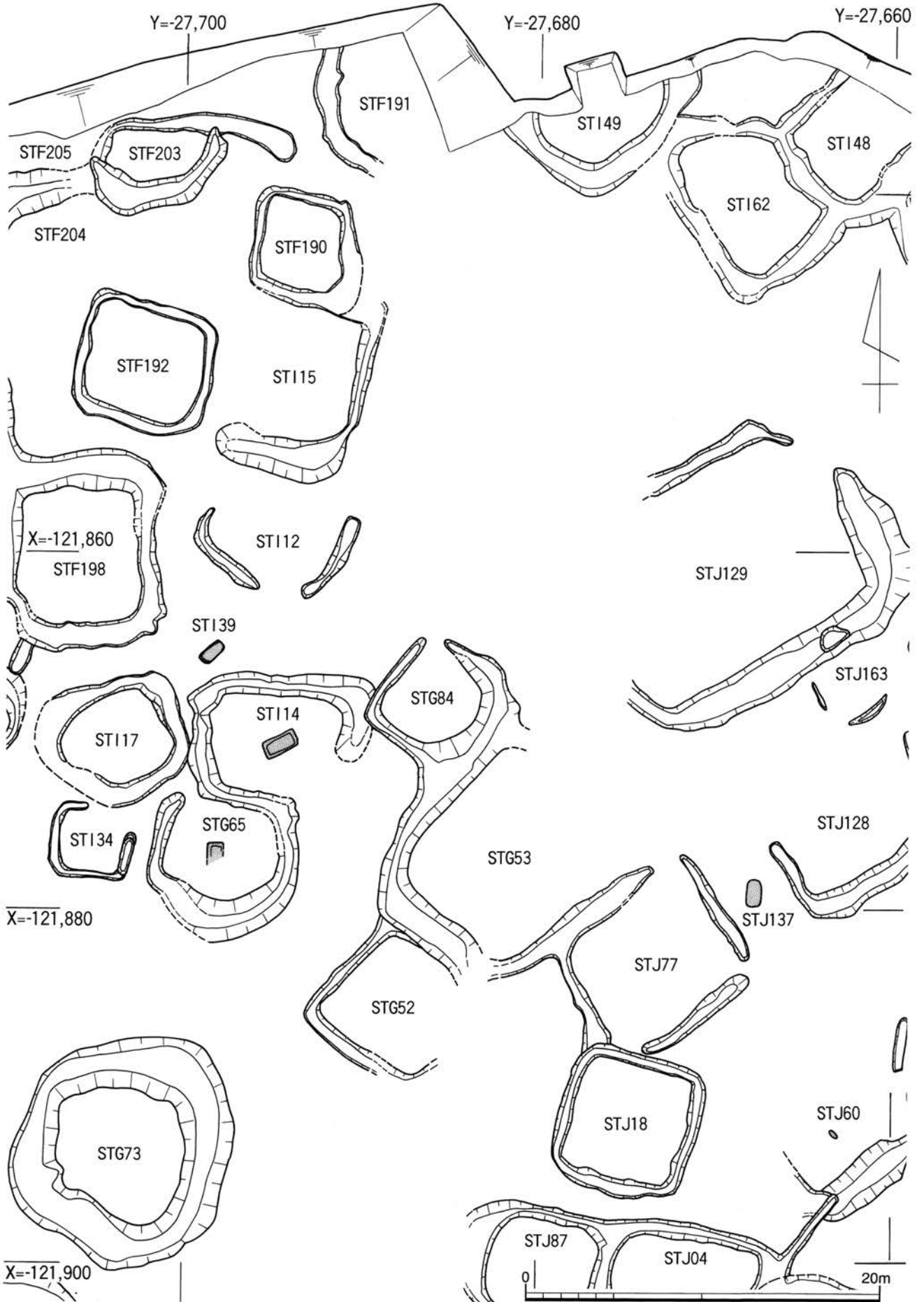
- (3) S D H09土層断面(北から)
- 図版第346 (1) S D H13完掘状況(南西から) (2) S D H08遺物出土状況(北から)  
(3) S D H11全景(北から)
- 図版第347 (1) I-1 トレンチ西壁土層断面(南西から)  
(2) I-1 トレンチ近・現代杭列(北東から)  
(3) I-1 トレンチ近世路面(南西から)
- 図版第348 (1) I-2 トレンチ近世路面(北東から) (2) I-2 トレンチ中世路面(南西から)  
(3) I 地点中央部 S D02・03全景(北東から)
- 図版第349 (1) 土辺古墳全景(南西から)  
(2) 土辺古墳周溝内遺物出土状況(北西から)  
(3) 土辺古墳家形埴輪出土状況(1)(南西から)
- 図版第350 (1) 土辺古墳家形埴輪出土状況(2)(南西から)  
(2) 土辺古墳家形埴輪出土状況(3)(南西から)  
(3) 土辺古墳完掘状況(南西から)
- 図版第351 (1) 五条本地区調査地全景(北東から)  
(2) 門田地区調査地全景(右上が北)  
(3) 門田地区1 トレンチ全景(北東から)
- 図版第352 (1) 門田地区 S B01全景(北西から)  
(2) 門田地区 S B02全景(北西から)  
(3) 門田地区 S B03全景(北西から)
- 図版第353 出土遺物(1)
- 図版第354 出土遺物(2)
- 図版第355 出土遺物(3)
- 図版第356 出土遺物(4)
- 図版第357 出土遺物(5)
- 図版第358 出土遺物(6)
- 図版第359 出土遺物(7)
- 図版第360 出土遺物(8)
- 図版第361 出土遺物(9)
- 図版第362 出土遺物(10)
- 図版第363 出土遺物(11)
- 図版第364 出土遺物(12)
- 図版第365 出土遺物(13)
- 図版第366 出土遺物(14)
- 図版第367 出土遺物(15)

図版第368	出土遺物(16)	
図版第369	出土遺物(17)	
図版第370	出土遺物(18)	
図版第371	出土遺物(19)	
図版第372	出土遺物(20)	
図版第373	出土遺物(21)	
図版第374	出土遺物(22)	
図版第375	出土遺物(23)	
図版第376	出土遺物(24)	
図版第377	出土遺物(25)	
図版第378	出土遺物(26)	
図版第379	出土遺物(27)	
図版第380	出土遺物(28)	
図版第381	出土遺物(29)	
図版第382	出土遺物(30)	
図版第383	出土遺物(31)	
図版第384	出土遺物(32)	
図版第385	出土遺物(33)	
図版第386	出土遺物(34)	
図版第387	出土遺物(35)	
図版第388	出土遺物(36)	
図版第389	出土遺物(37)	
図版第390	(1)古墳時代製塩土器(外面)	(2)古墳時代製塩土器(内面)
図版第391	(1)縄文・弥生時代石製品	(2)古墳時代石製品
図版第392	土辺古墳出土埴輪	



遺構配置図—下層遺構(1)—

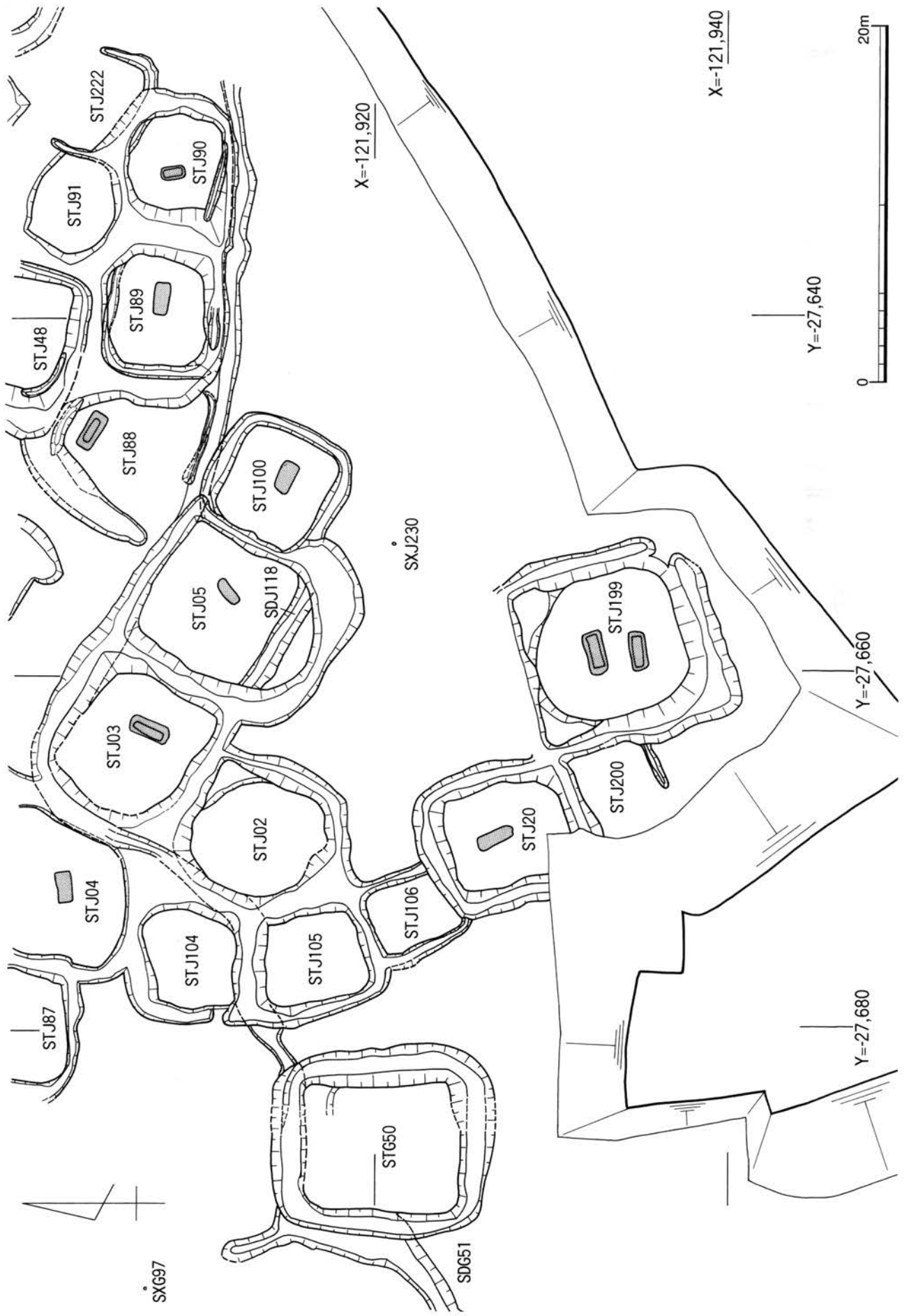





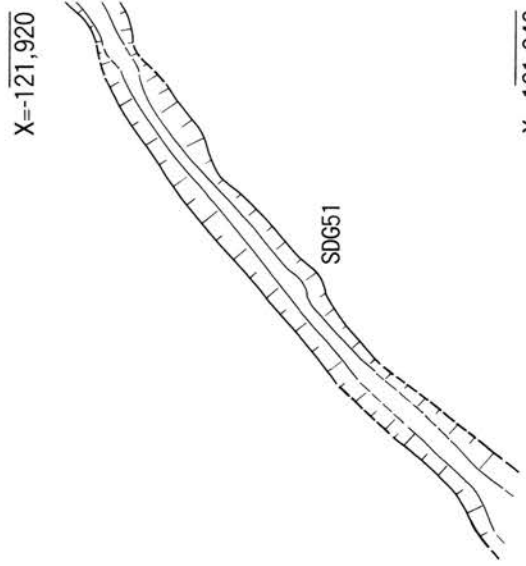
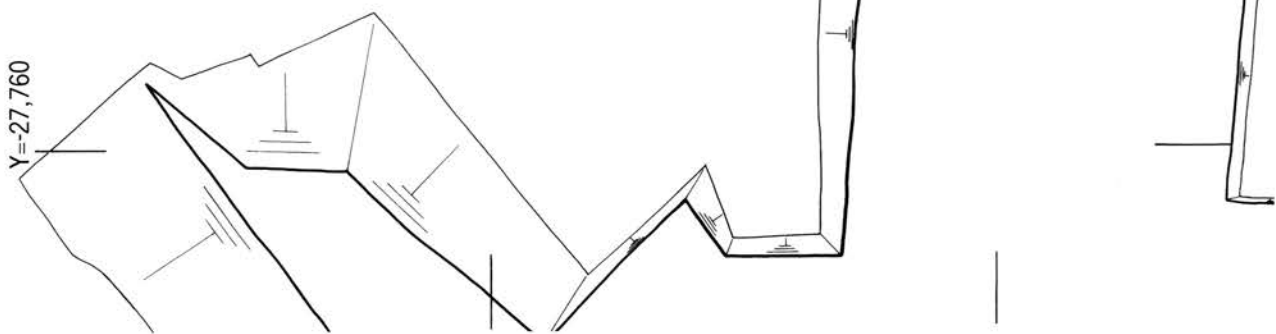
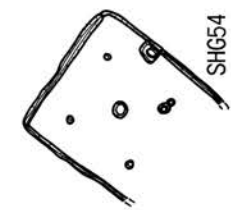
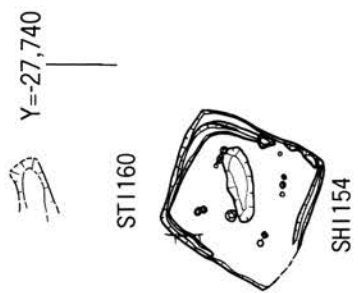
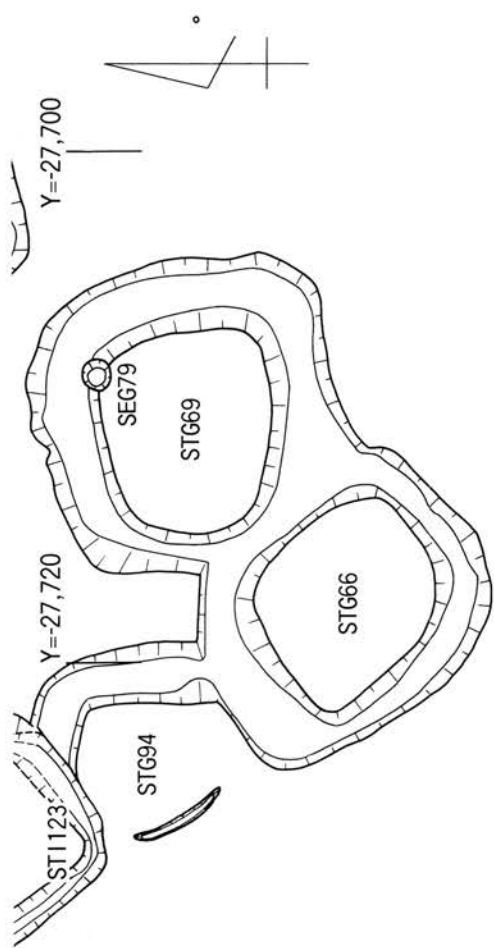
遺構配置図一下層遺構(2)-



遺構配置図—下層遺構(3)—

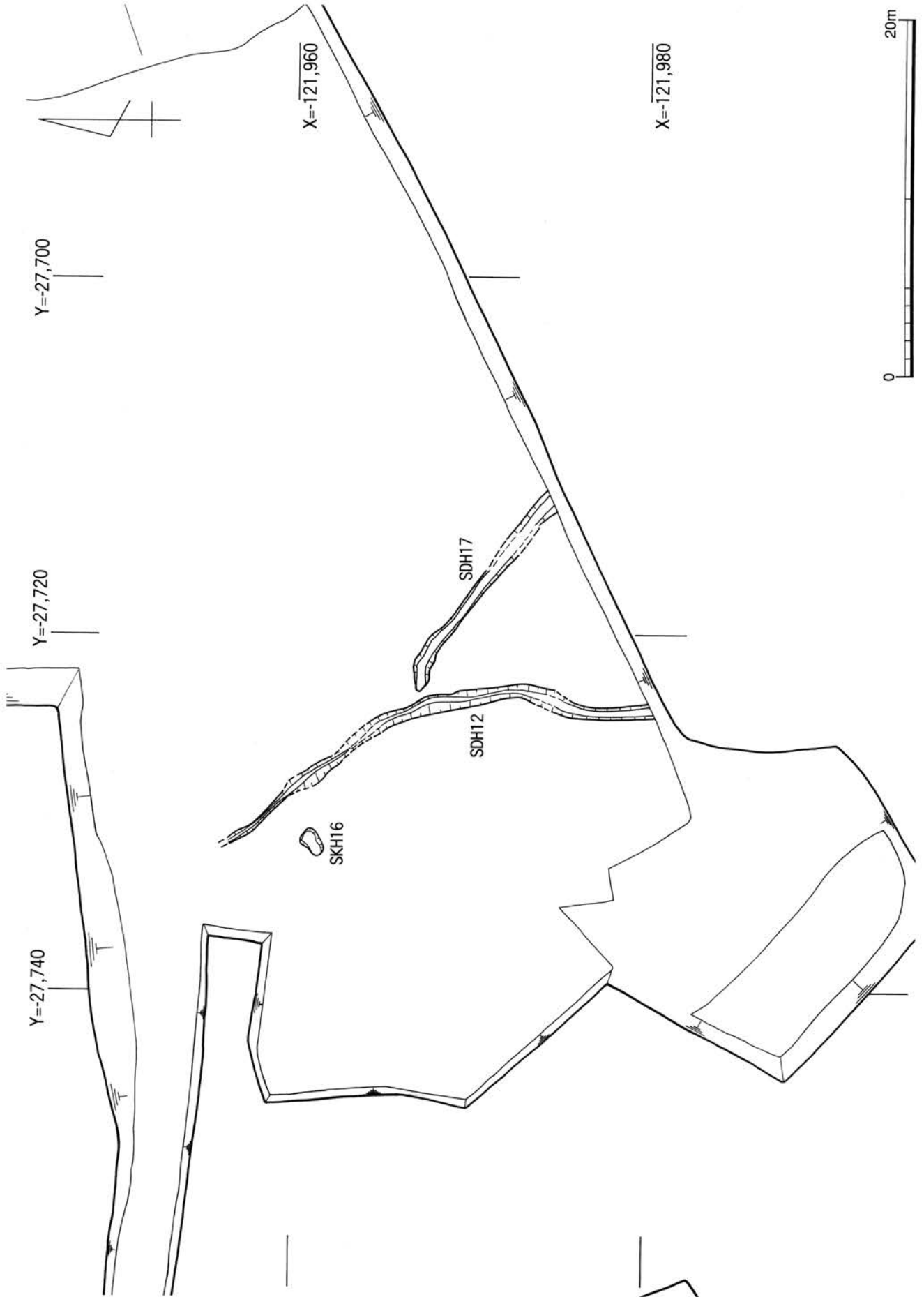


遺構配置図—下層遺構(4)—

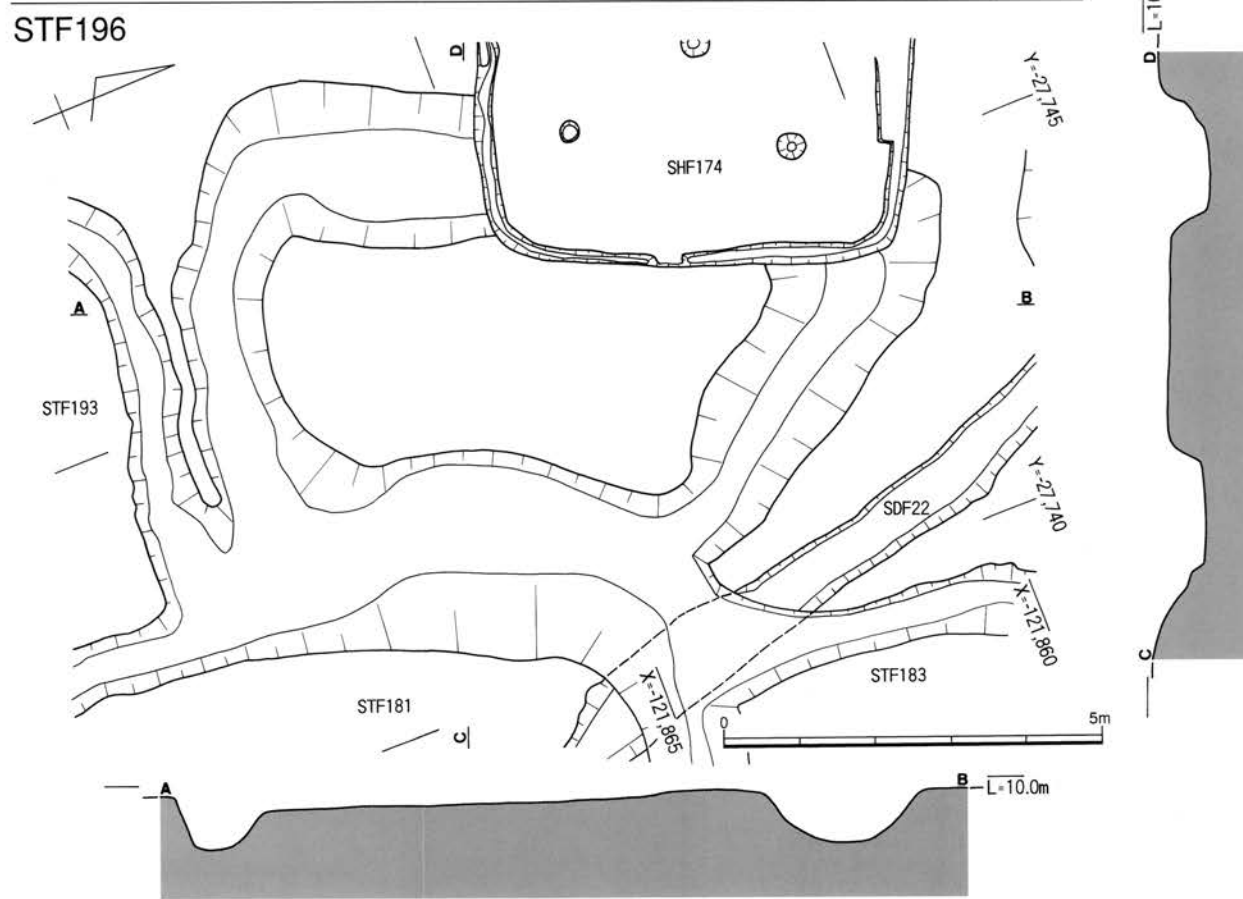
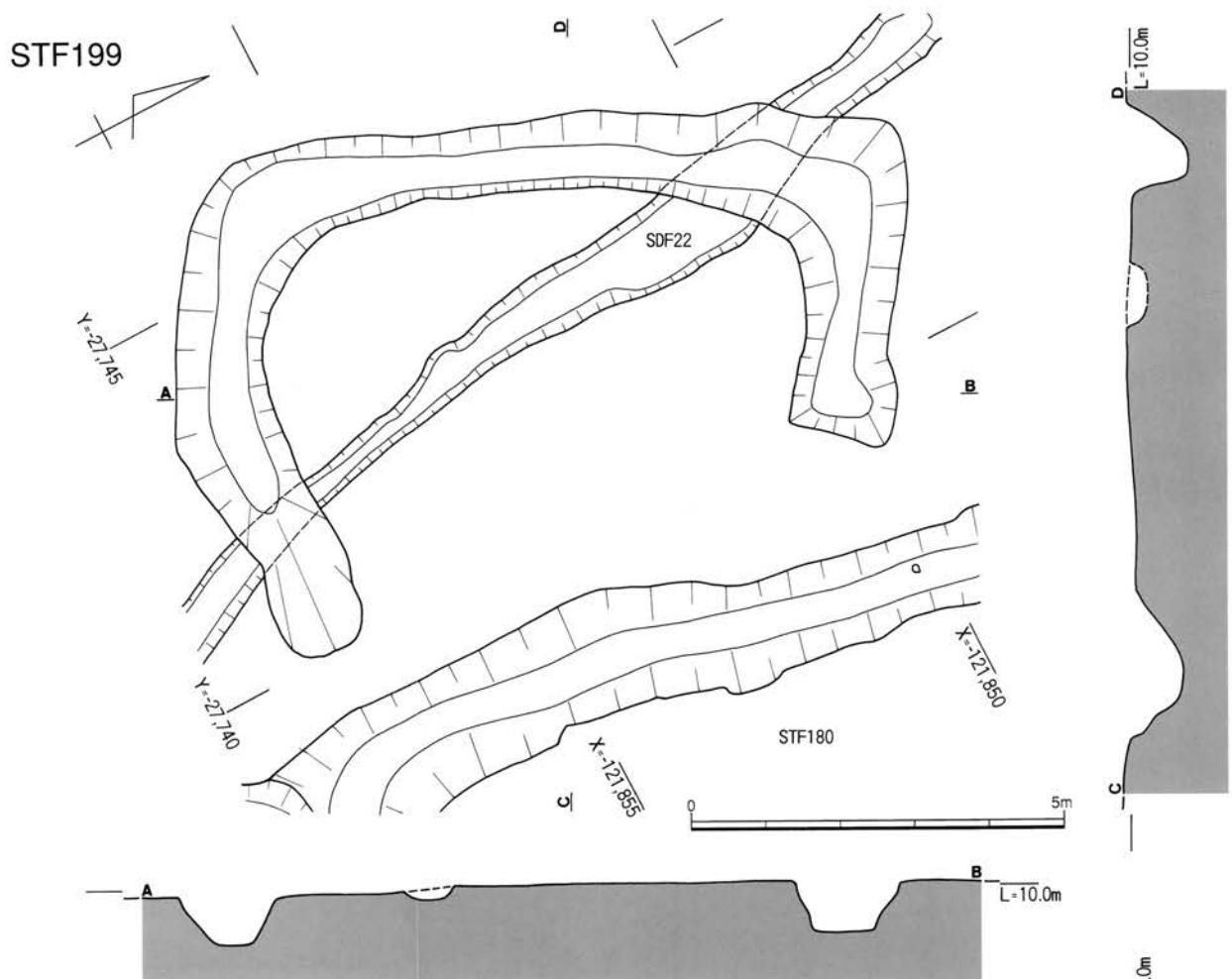


図版第五

遺構配置図—下層遺構(5)—

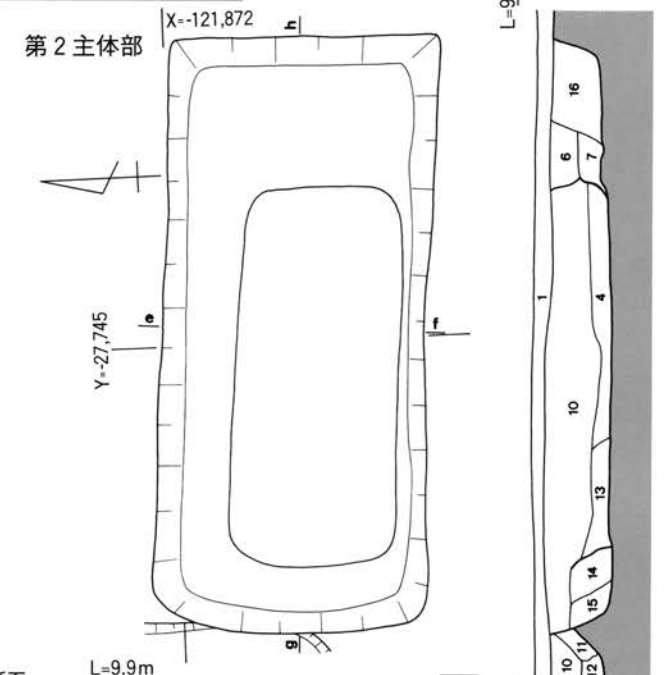
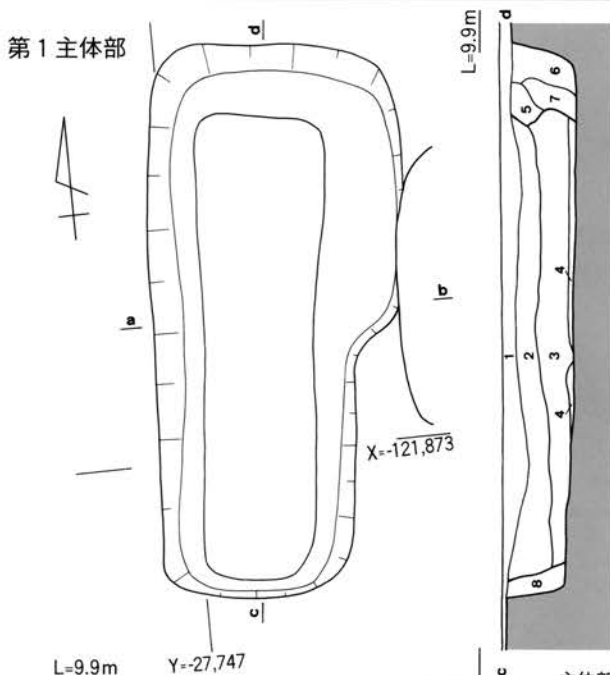
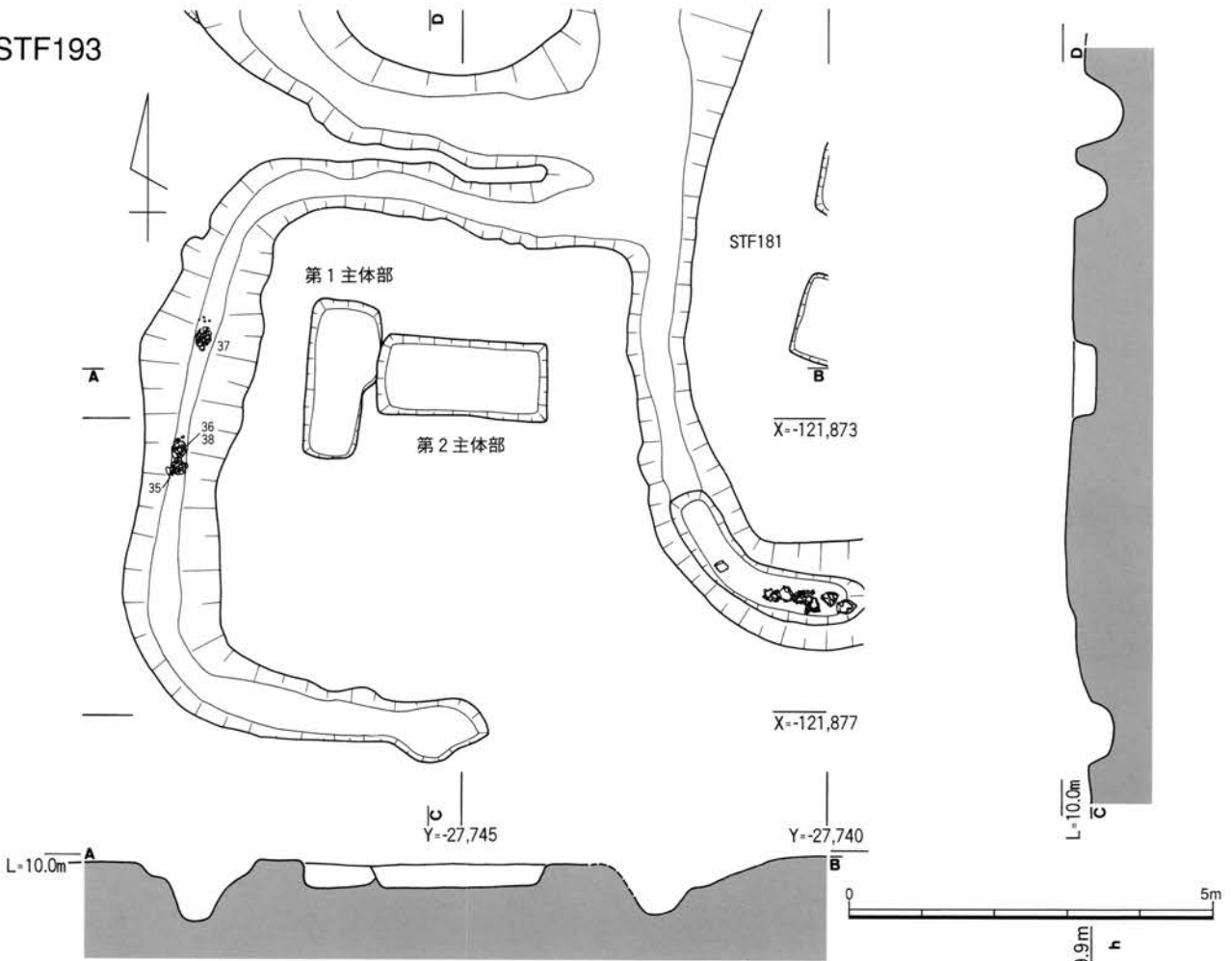


遺構配置図—下層遺構(6)—



方形周溝墓 S T F 199・196実測図

STF193



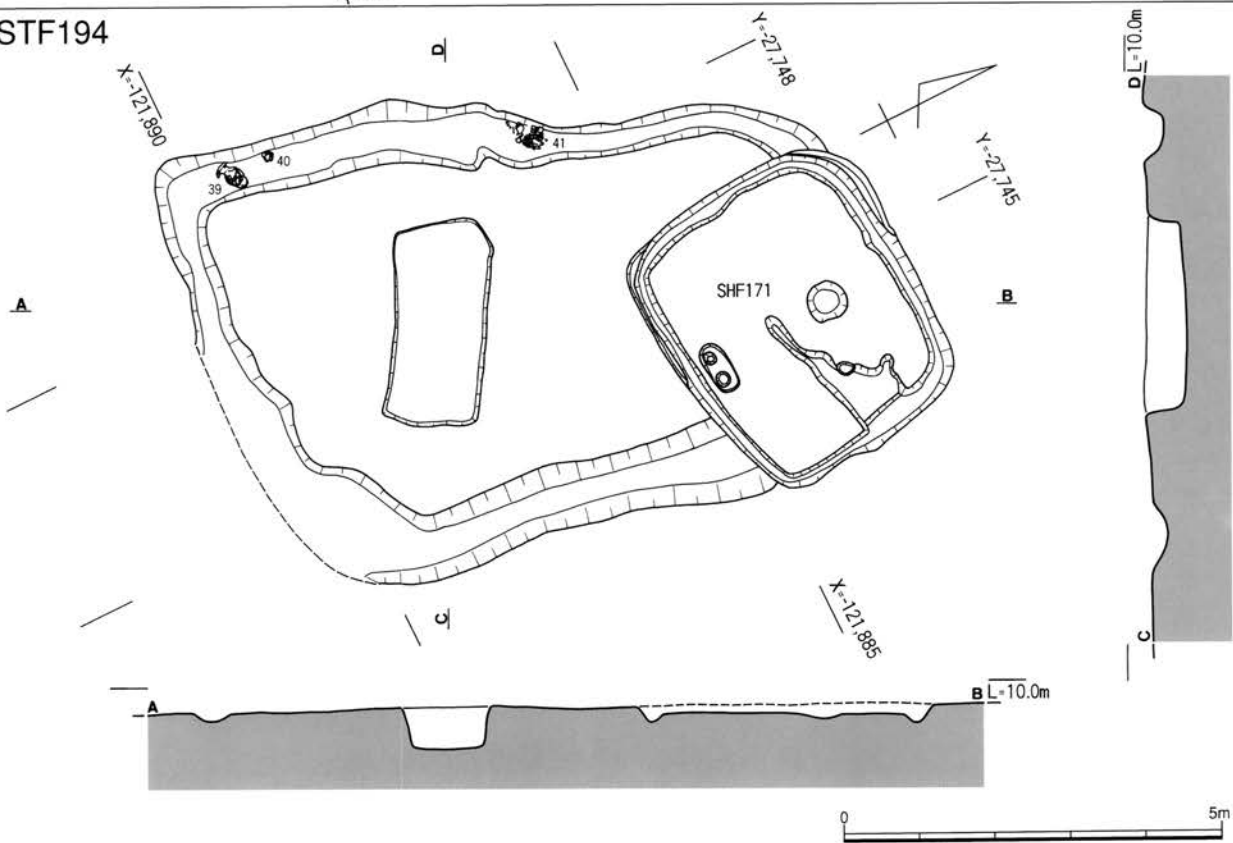
主体部断面

- 1. 淡黄灰色砂質土
- 2. 褐色砂質土
- 3. 淡茶褐色粘質土
- 4. 暗茶褐色粘質土
- 5. 暗褐色粘質土
- 6. 明黄灰色粘砂質土
- 7. 暗灰褐色粘質土
- 8. 灰褐色粘質土
- 9. 暗灰褐色粘質土
- 10. 淡茶褐色粘質土
- 11. 明黄灰色土
- 12. 淡灰褐色粘質土
- 13. 暗黄灰褐色粘質土
- 14. 灰褐色粘質土
- 15. 暗黄褐色粘質土
- 16. 暗黄灰色粘質土
- 17. 黄灰色砂質土
- 18. 灰褐色砂質土

方形周溝墓 S T F 193 (1) 実測図

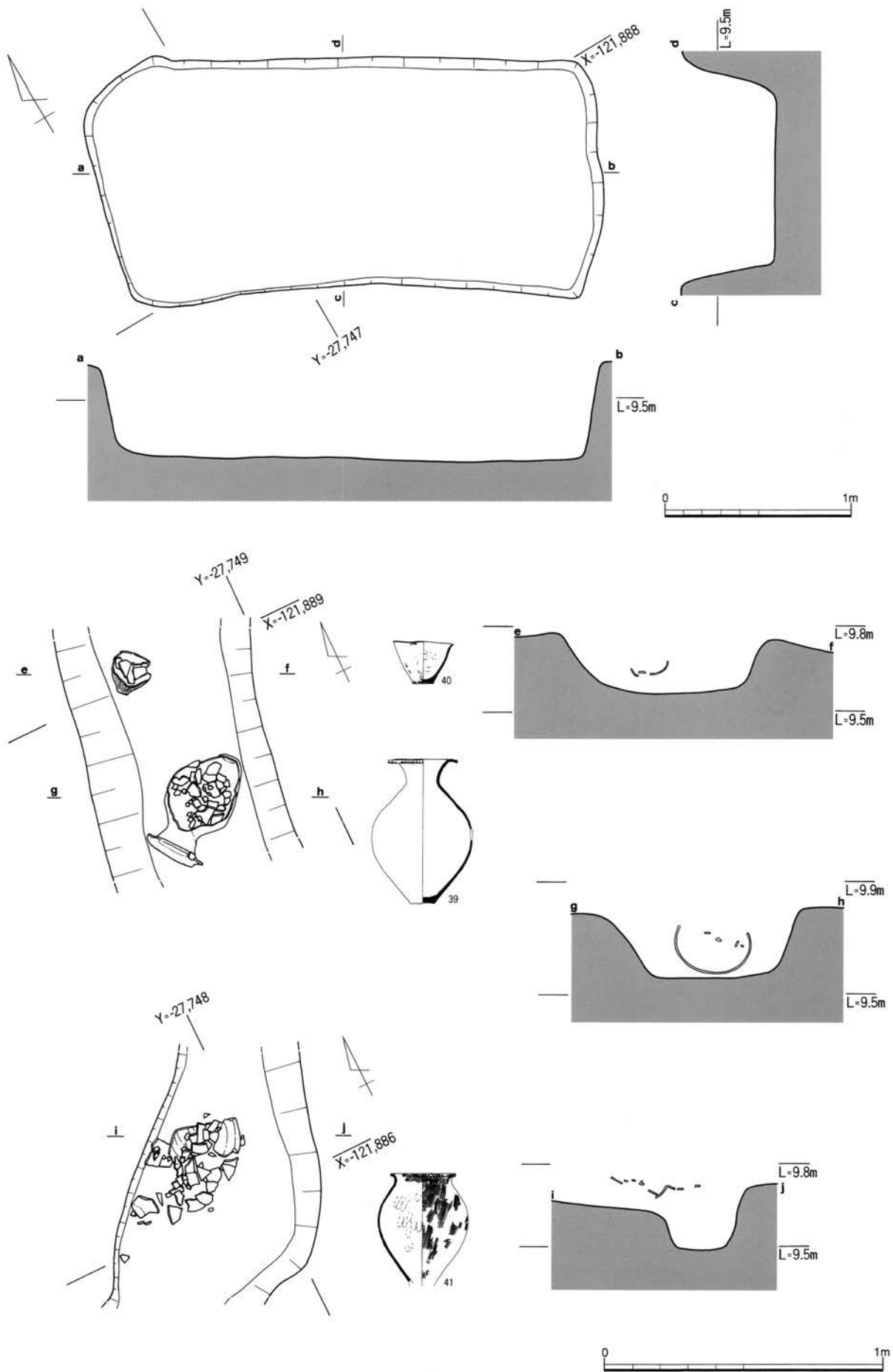


STF194



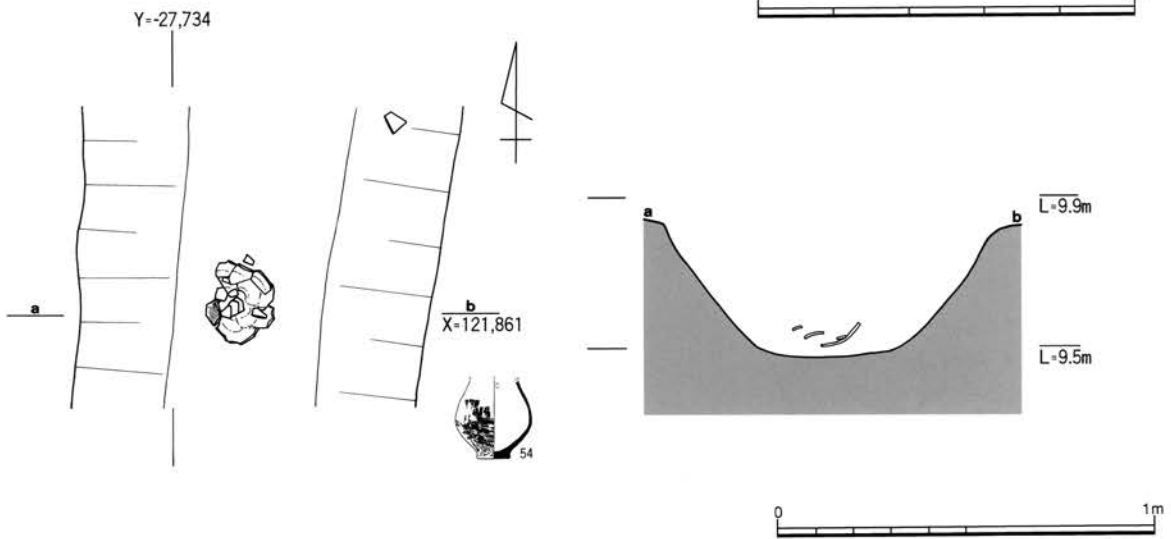
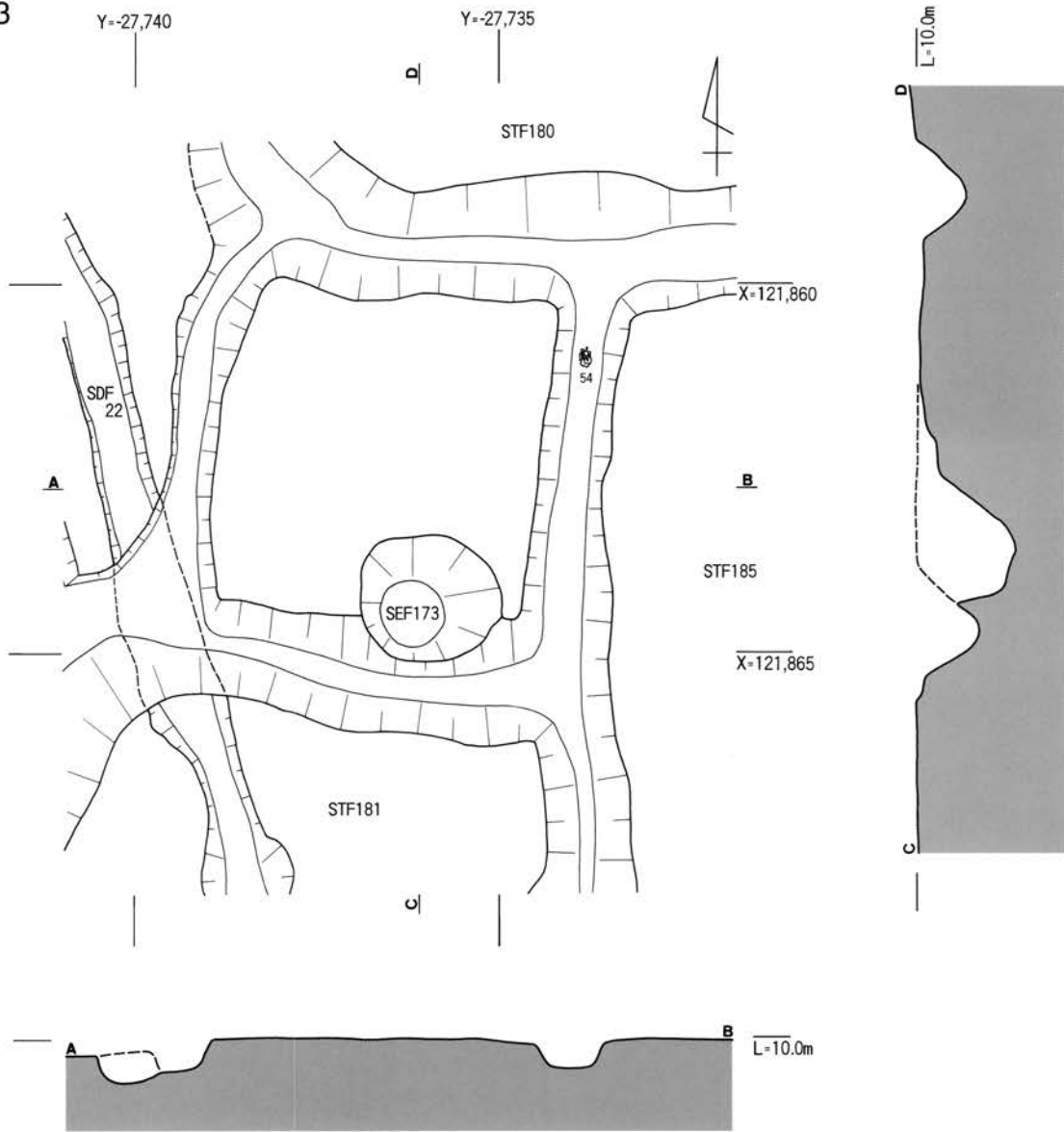
方形周溝墓 S T F 193(2)・194(1)実測図



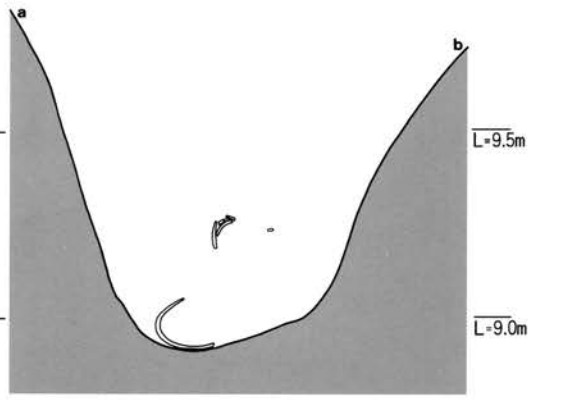
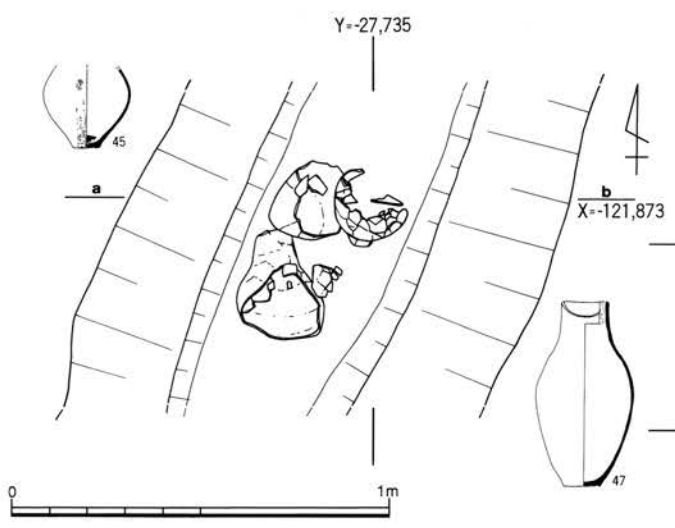
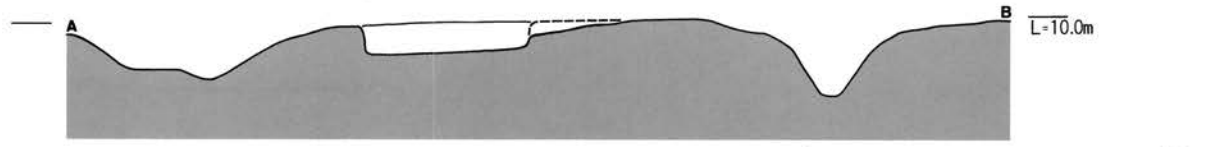
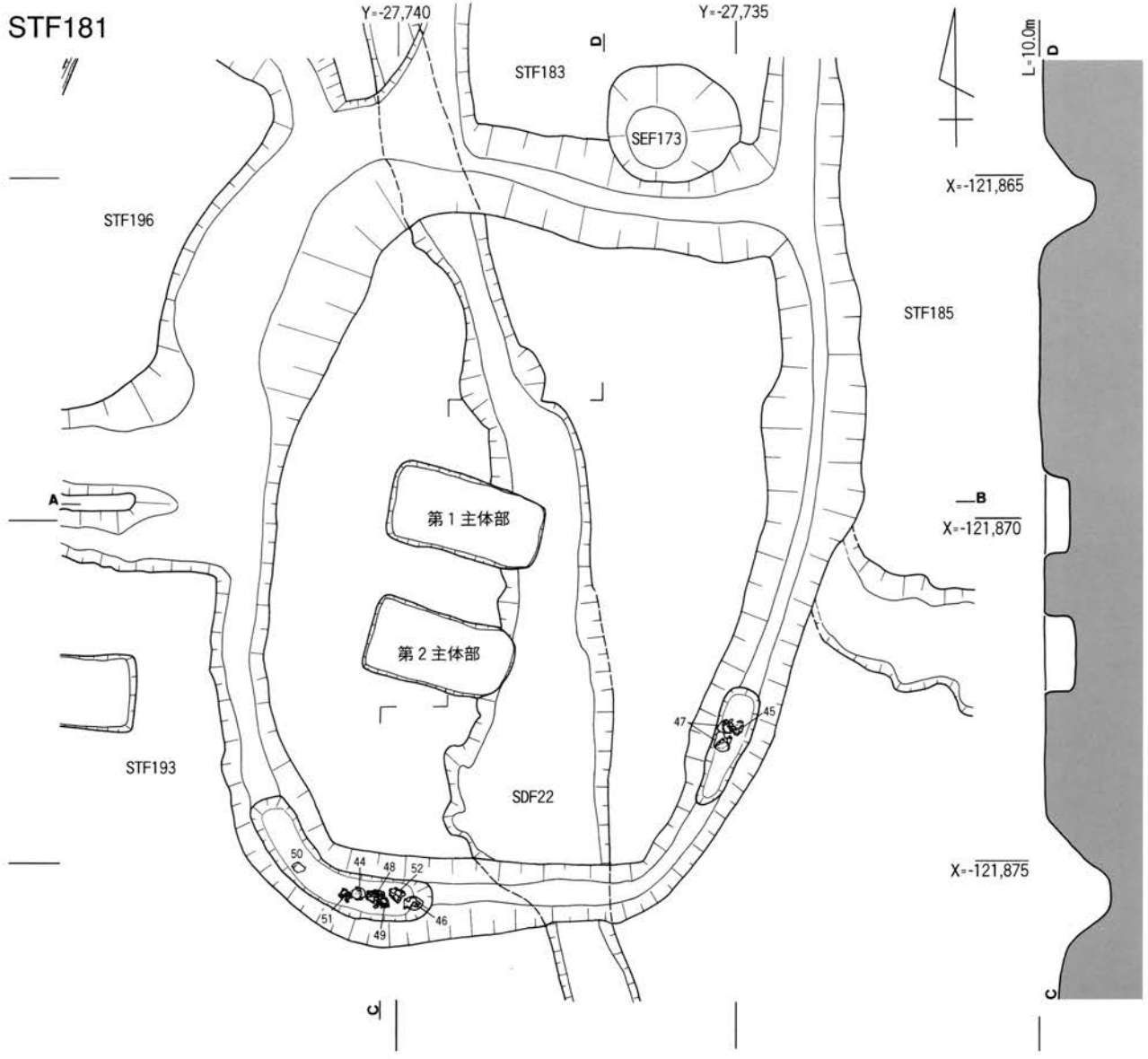


方形周溝墓ST F 194(2)実測図

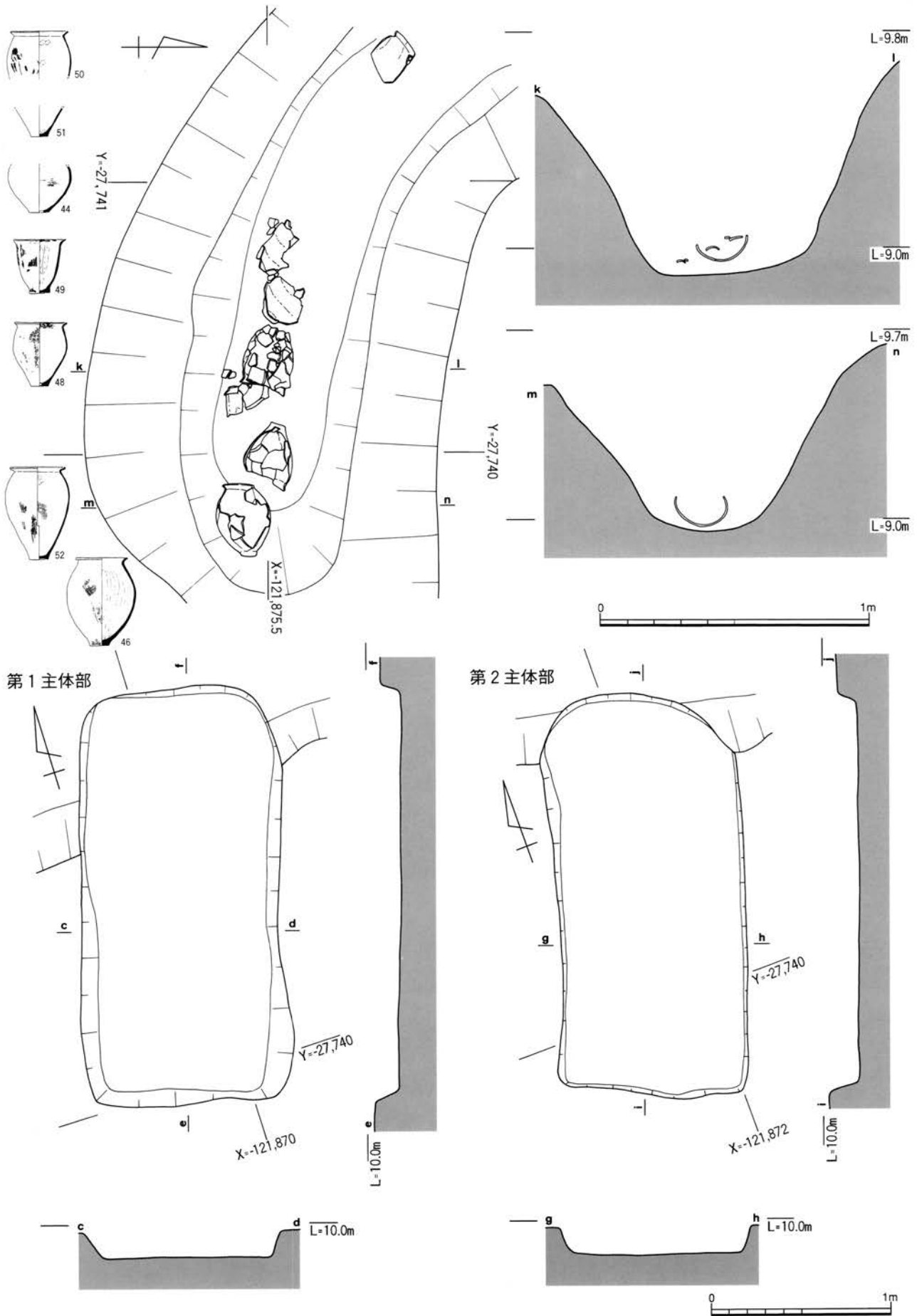
STF183



方形周溝墓 S T F 183 実測図

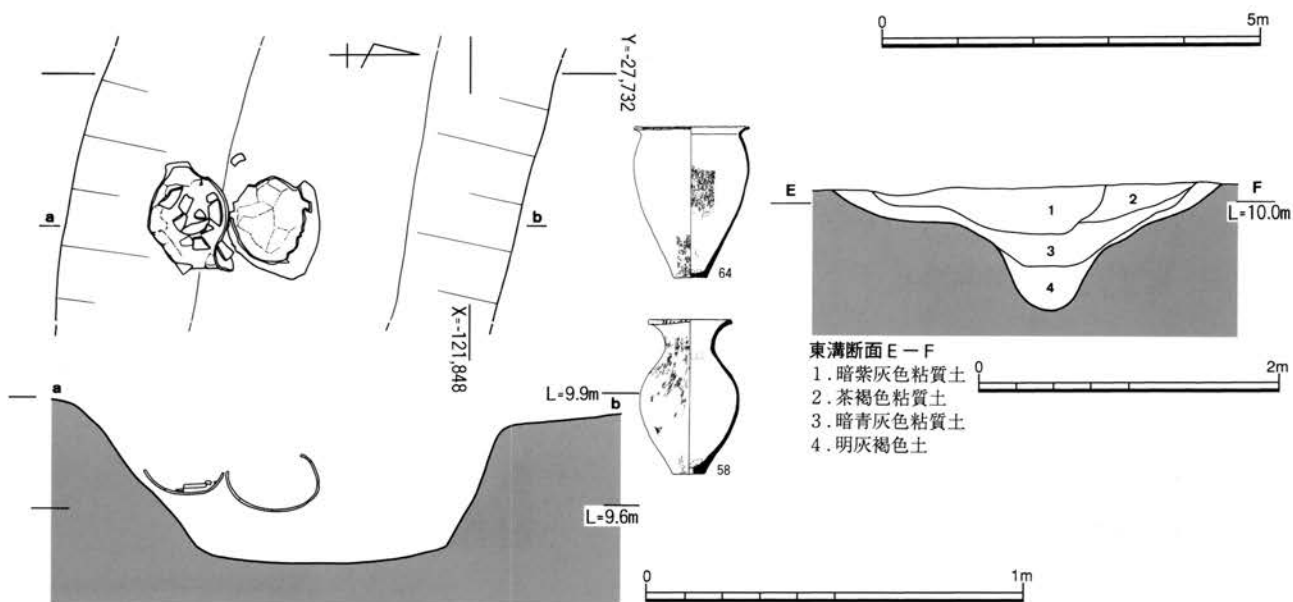
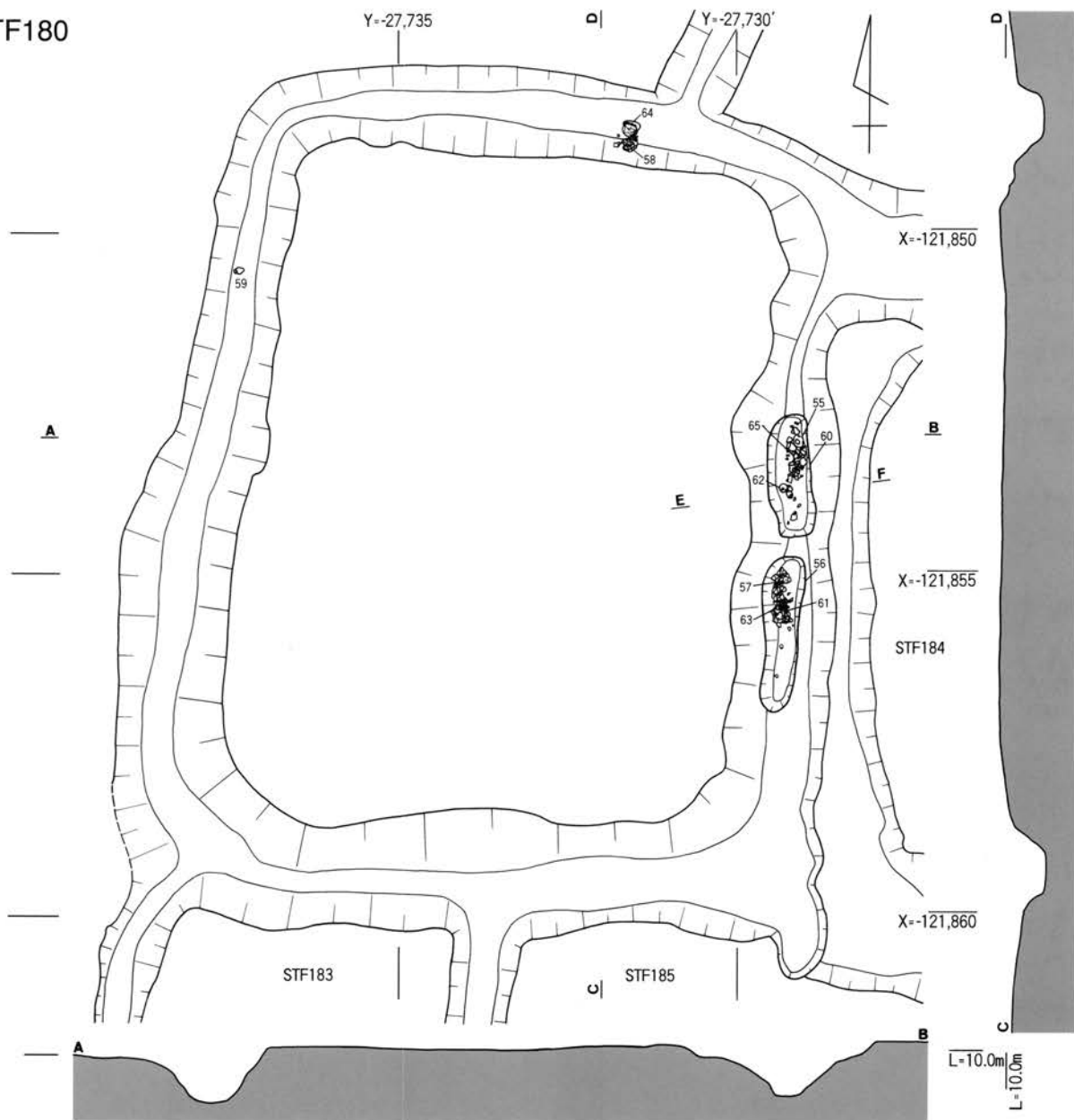


方形周溝墓S T F 181(1)実測図

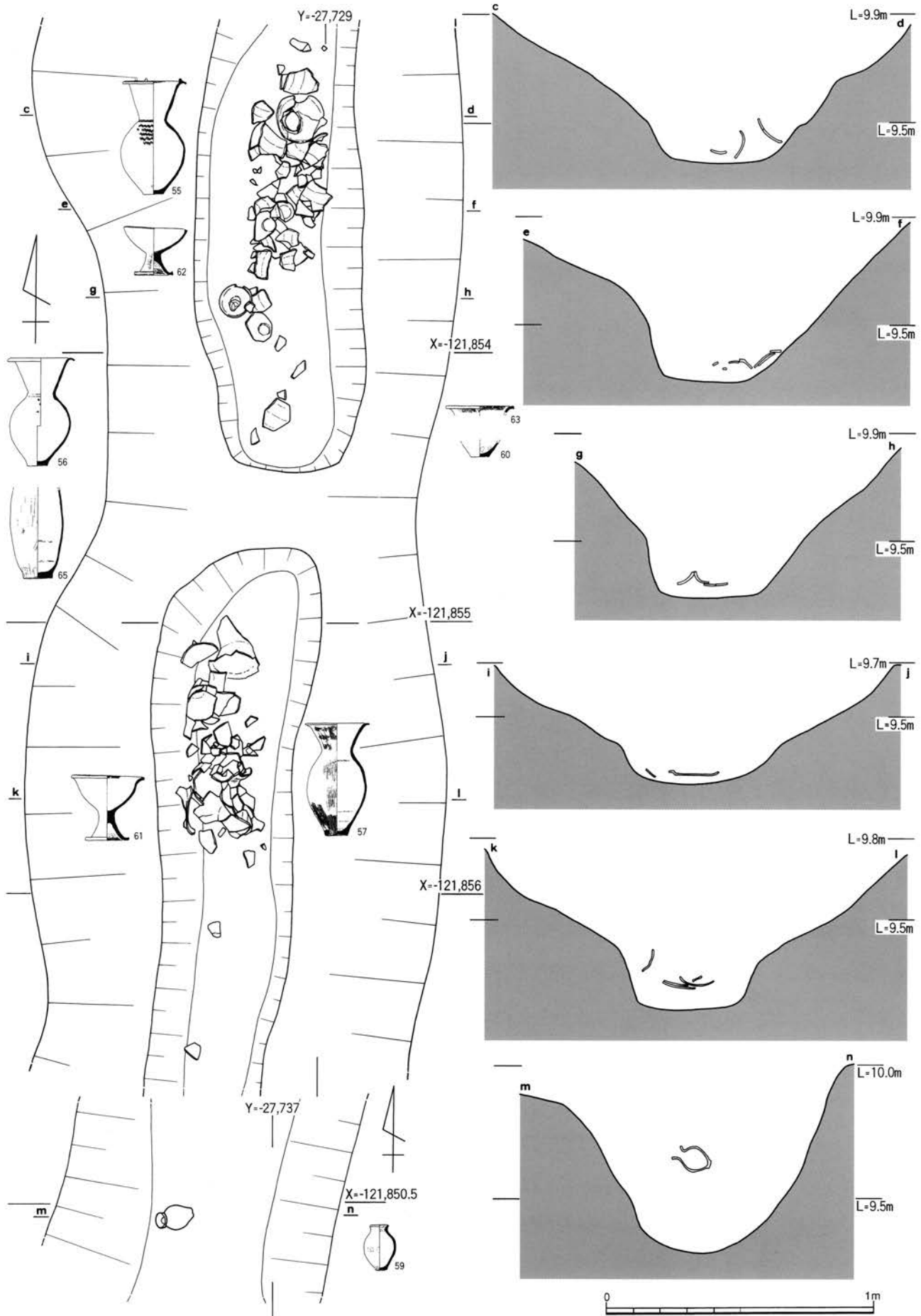


方形周溝墓 S T F 181(2) 実測図

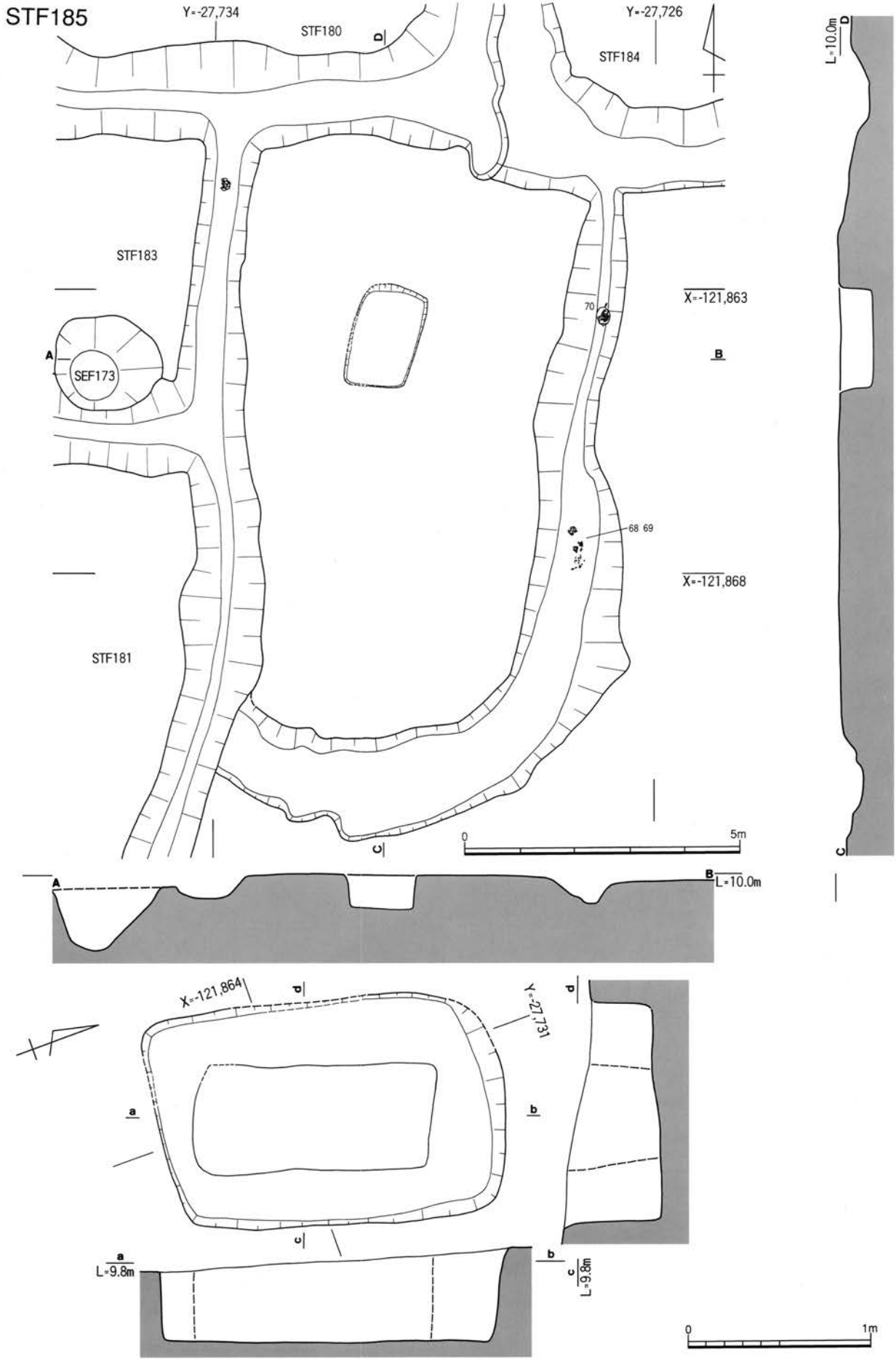
STF180



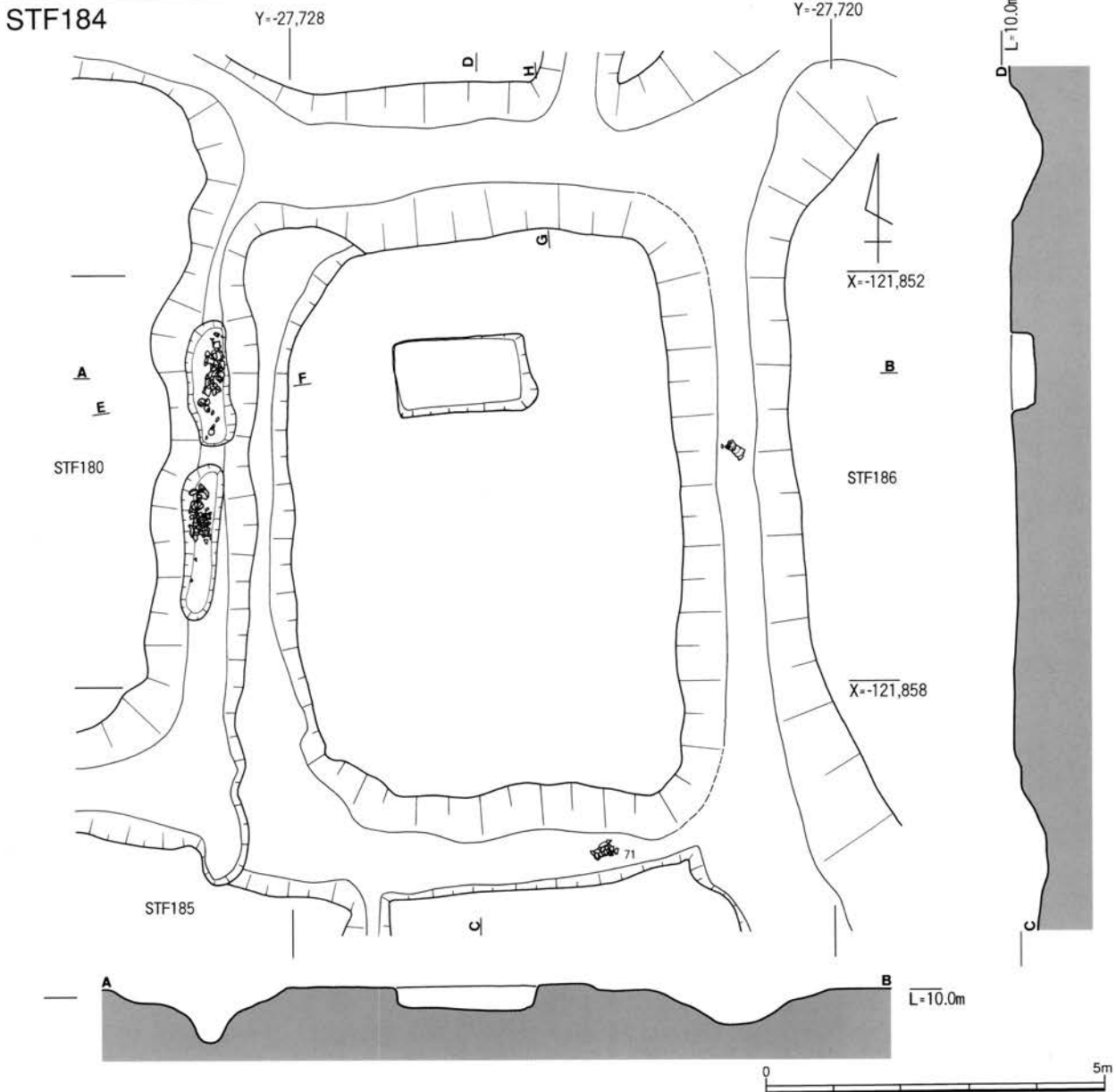
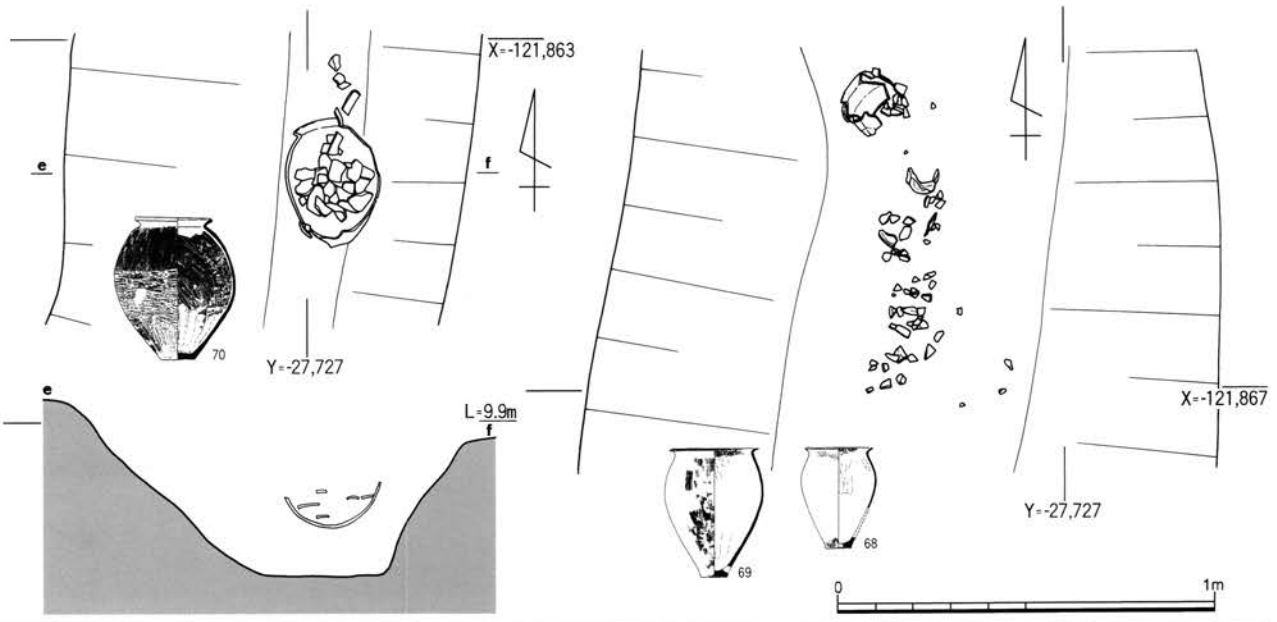
方形周溝墓 STF180(1) 実測図



方形周溝墓 S T F 180(2) 実測図

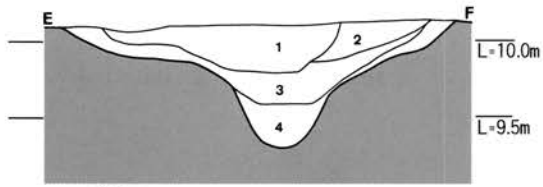


方形周溝墓 S T F 185(1) 実測図

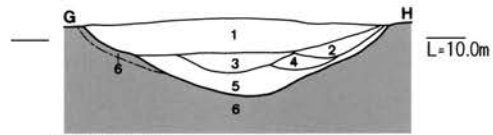


方形周溝墓 S T F 185(2) · 184(1) 実測図

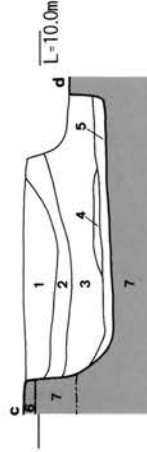
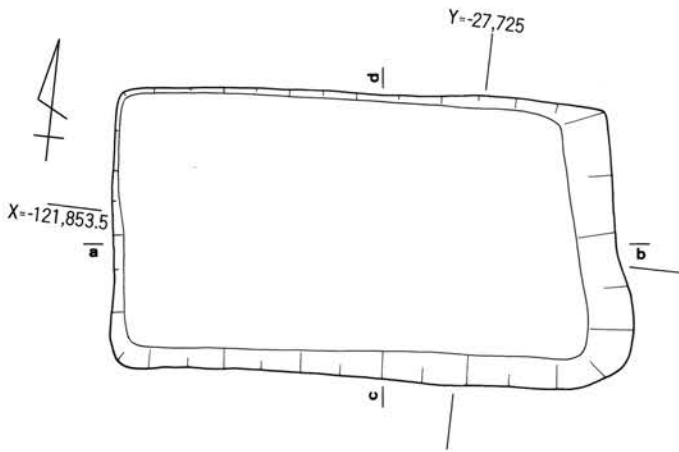





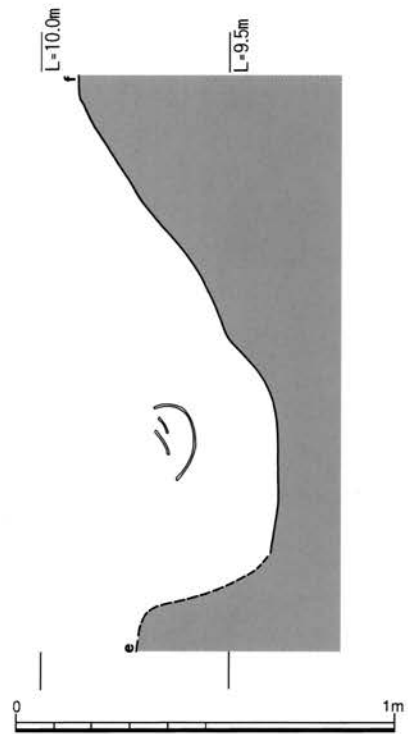
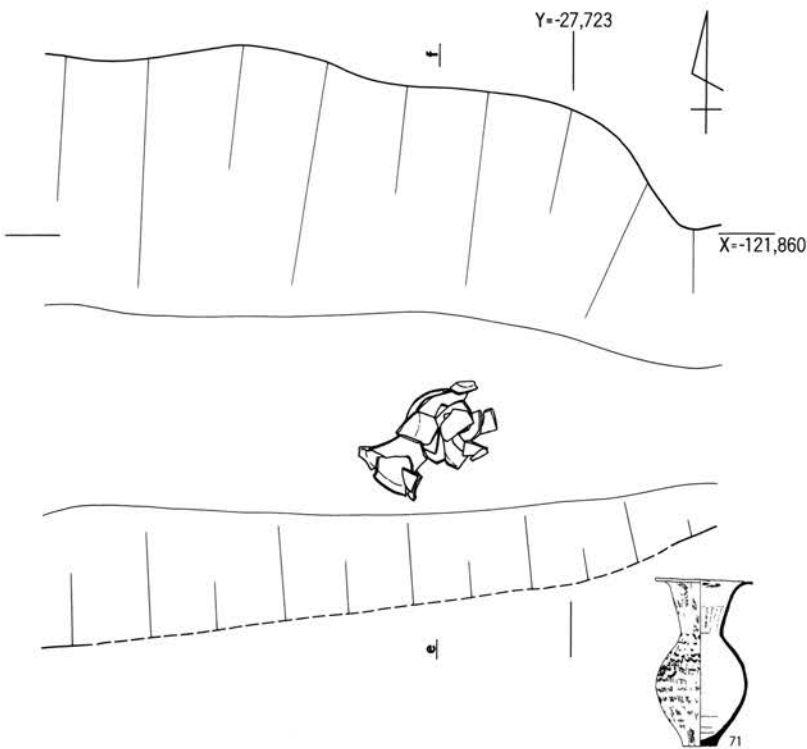
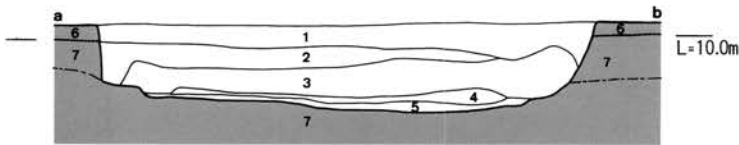
西溝断面 E-F  
土色は S T F 180 東溝断面 E-F を参照のこと



北溝断面 G-H  
1. 暗紫灰色粘質土(角礫多量含) 2. 明茶褐色粘質土(角礫含)  
3. 暗褐色土(角礫多量含) 4. 淡茶褐色粘質土  
5. 明灰褐色粘質土 6. 明黄褐色土

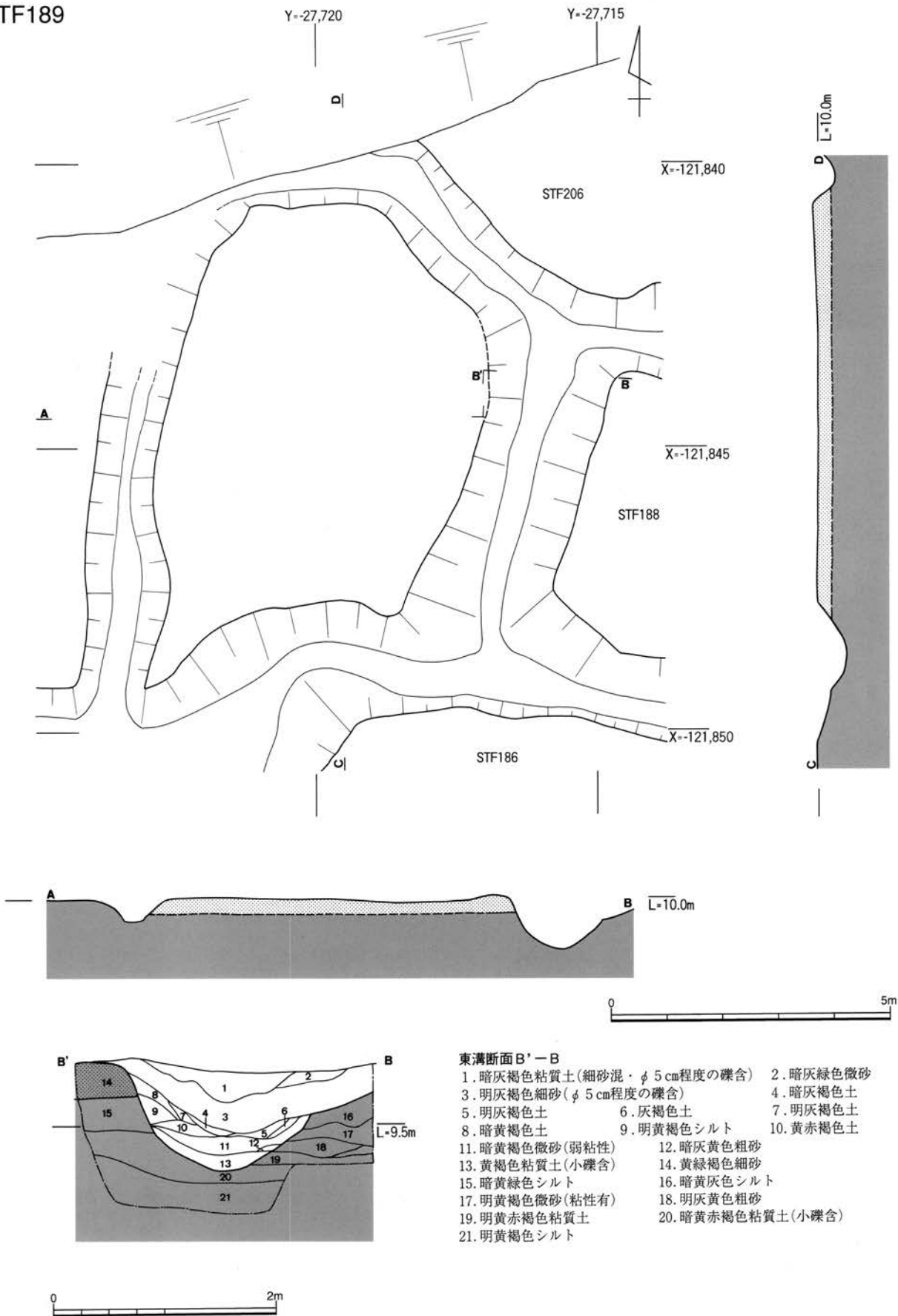


主体部断面  
1. 黄灰色粘質土(青灰色砂質土含)  
2. 淡黄灰色粘質土(青灰色砂質土含)  
3. 淡紫灰色粘質土  
4. 暗紫灰色粘質土  
5. 淡緑灰色粘質土  
6. 淡灰褐色粘質土  
7. 淡青灰色粘質土

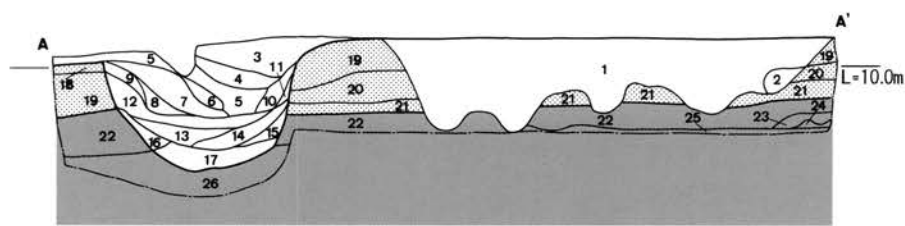
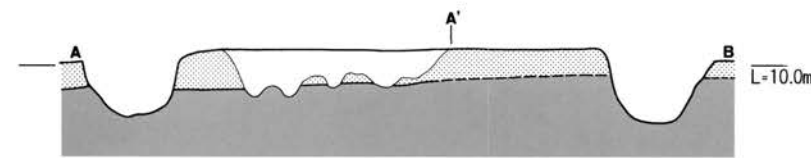
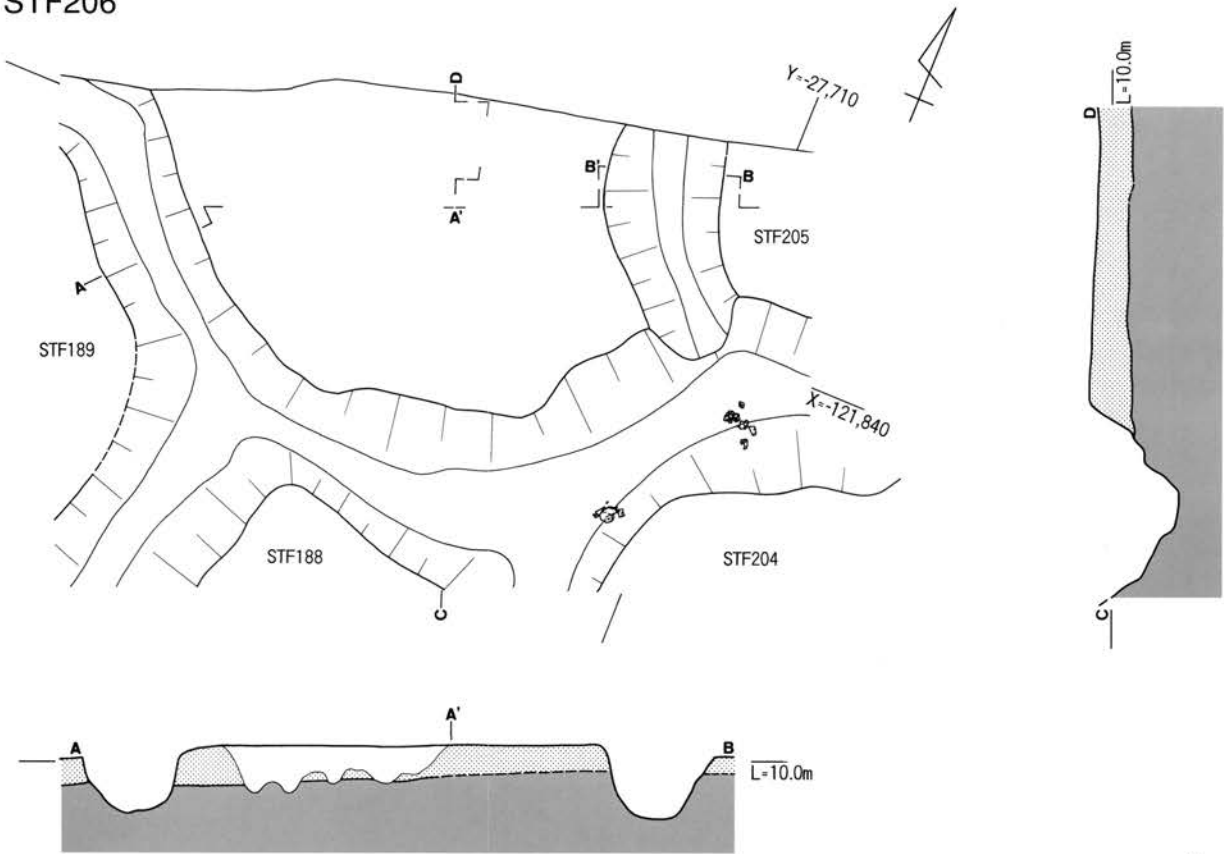


方形周溝墓 S T F 184(2) 実測図

STF189

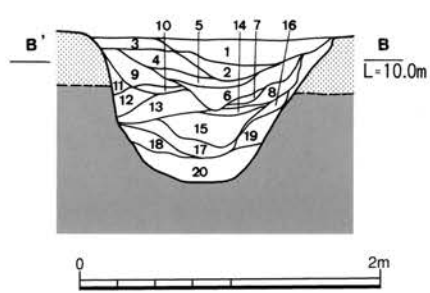


方形周溝墓 S T F 189 実測図



東西墳丘および西溝断面A-A'

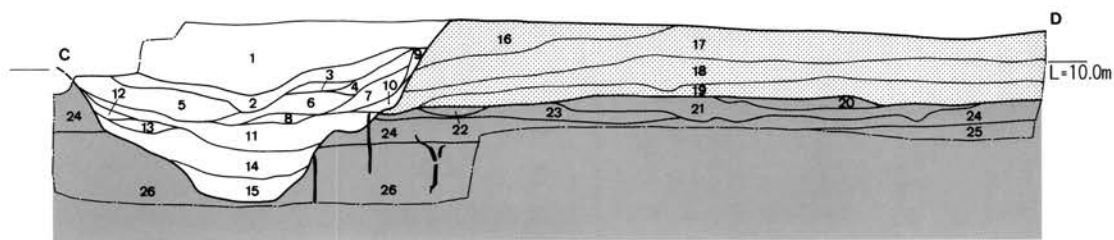
- |                           |                            |                      |
|---------------------------|----------------------------|----------------------|
| 1. 暗灰色砂礫質土(φ0.5~1cmの礫多量含) | 2. 濃黄褐色細~中砂                | 3. 暗茶褐色細砂(φ5cm以下の礫含) |
| 4. 明灰色微砂(粘性有・φ5cm以下の礫含)   | 5. 明茶褐色粘質土(φ5cm以下の礫含)      | 6. 暗黄褐色粘質土(小礫含)      |
| 7. 黄褐色シルト                 | 8. 黄褐色微砂(粘性有)              | 9. 黄褐色粘質土            |
| 10. 暗黄褐色シルト               | 11. 暗黄褐色微砂(粘性有)            | 12. 黄褐色細砂(粘性有)       |
| 13. 明黄褐色微砂(粘性有)           | 14. 黄褐色粘質土                 | 15. 黄褐色微砂(粘性有)       |
| 16. 明黄褐色細砂                | 17. 黄褐色粘質土                 | 18. 明茶褐色微砂           |
| 19. 淡黄灰~淡黄褐色土(細砂混)        | 20. 黄褐~灰褐色土                | 21. 黄褐~灰褐色土(微砂混)     |
| 22. 黄褐色粘質細~中砂             | 23. 黄褐色粘質土(φ0.5cm以下の砂礫多量含) | 24. 淡黄灰色粘質細砂         |
| 25. 黄褐色粘質土(極強粘性・灰色粘土斑混)   | 26. 暗黄褐色粘質土                |                      |



東溝断面B'-B


- |                           |                |
|---------------------------|----------------|
| 1. 暗灰~灰色粘質土(φ3~5cmの礫混)    | 5. 灰褐色土(微砂混)   |
| 2. 淡灰~灰褐色粘質土(φ3~5cmの礫少量混) | 7. 灰~灰褐色粘質土    |
| 3. 灰褐色土(φ3~5cmの礫多量混)      | 10. 黄褐~濃褐色粘質砂  |
| 4. 灰褐色土(微砂混・φ3~5cmの礫微量混)  | 12. 褐色砂(細~中砂)  |
| 6. 灰褐色粘質土(微~細砂混)          | 15. 明黄褐~明褐色粘質土 |
| 8. 灰褐~黄褐色粘質土              | 18. 濃褐~黄褐色粘質土  |
| 9. 明黄褐色土                  | 20. 濃黄褐色粘質土    |
| 11. 暗褐~濃褐色粘質土(細砂混)        |                |
| 13. 灰色砂礫(φ1~2cm)          |                |
| 14. 淡黄褐色粘質砂               |                |
| 16. 明黄褐色粘質砂               |                |
| 17. 黄褐色粘質土                |                |
| 19. 黄褐~明褐色粘質土(微砂混)        |                |

方形周溝墓S T F 206(1)実測図


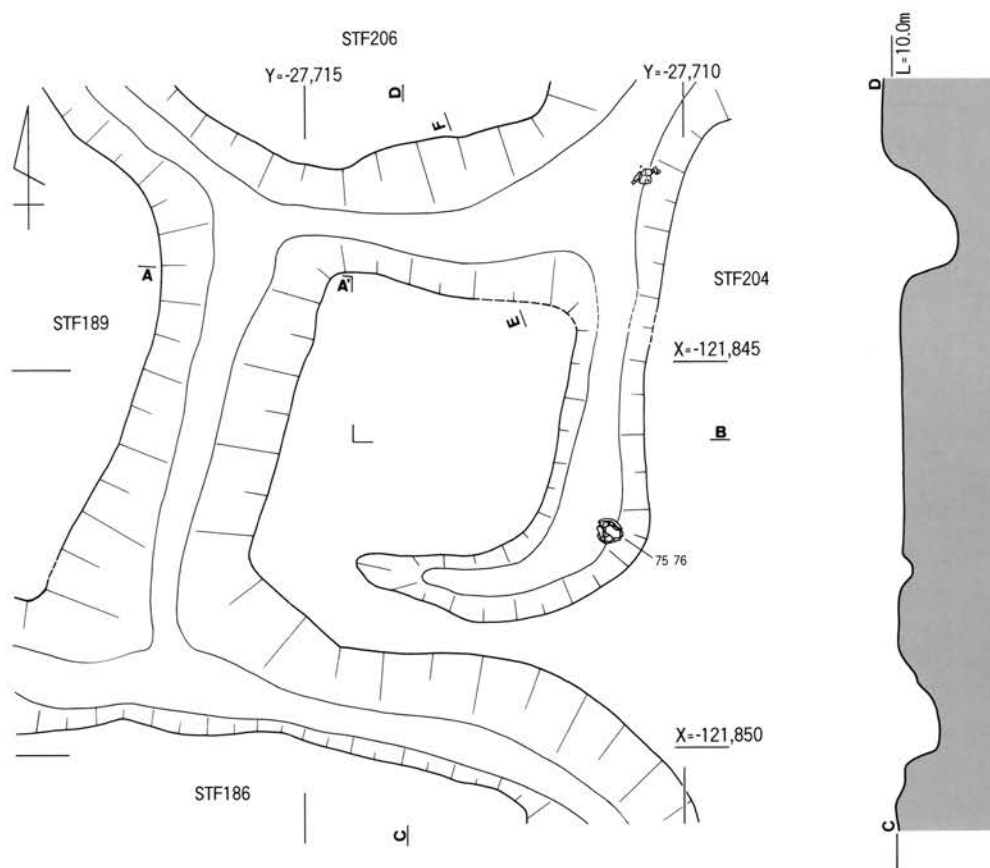


南北墳丘および南溝断面C-D

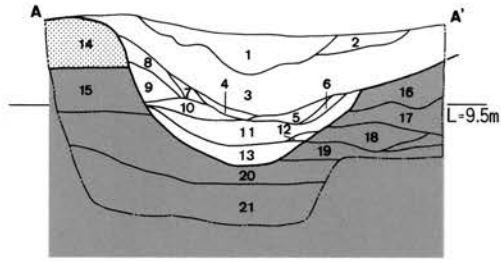
- |                       |                             |                    |                    |
|-----------------------|-----------------------------|--------------------|--------------------|
| 1. 暗灰褐色微砂(φ 5cm以下の礫含) | 2. 明灰褐色細砂                   | 3. 明黄褐色細           | 4. 明黄褐色微~細砂(炭片少量混) |
| 5. 明灰黄色粘質微砂(弱粘性)      | 6. 明黄褐~淡灰褐色微砂(炭片少・暗茶褐色細砂斑混) | 7. 黄褐色粘質微砂         |                    |
| 8. 黄褐色粘質細砂            | 9. 明灰褐色中砂(灰色粘質土斑混)          | 10. 暗黄褐色粘質土(炭片微量混) |                    |
| 11. 黄褐~淡黄褐色粘質土        | 12. 淡灰褐色粘質土(微~細砂混)          | 13. 黄褐色粘質砂         | 14. 黄褐~濃黄褐色粘質土     |
| 15. 濃黄褐色粘質土           | 16. 黄褐色粘質土(φ 0.5cm以下の砂礫多量含) | 17. 黄褐色粘質土(細砂混)    |                    |
| 18. 暗灰色砂礫質土           | 19. 淡黄灰~淡黄褐色土(細砂混)          | 20. 黄褐~灰褐色土        | 21. 黄褐~灰褐色土(微砂混)   |
| 22. 灰褐色粘質土(細砂混)       | 23. 黄褐色粘質土(微砂混)             | 24. 黄褐色粘質土(極強粘性)   |                    |
| 25. 黄褐色粘質細~中砂         | 26. 濃黄褐色粘質土(強粘性)            |                    |                    |



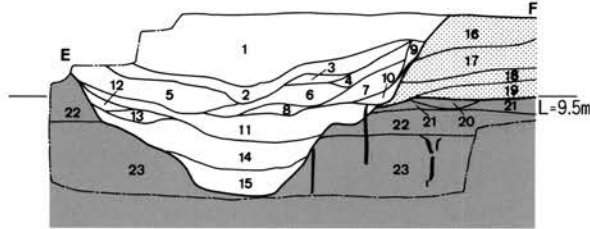
STF188



方形周溝墓S T F 206(2)・188(1)実測図

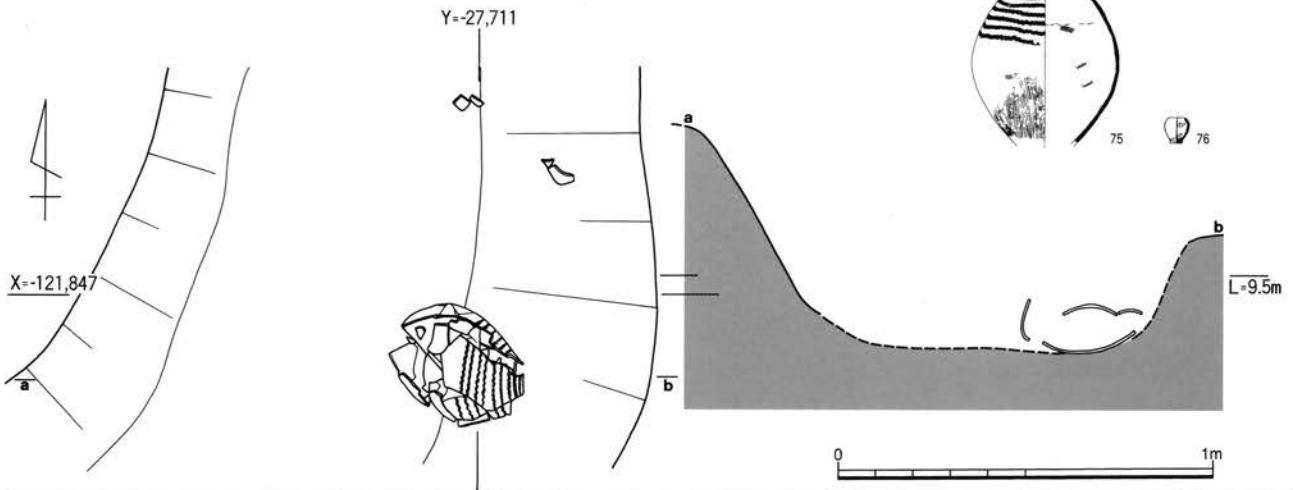


西溝断面A-A'  
土色はSTF189東溝断面B'-Bを参照のこと

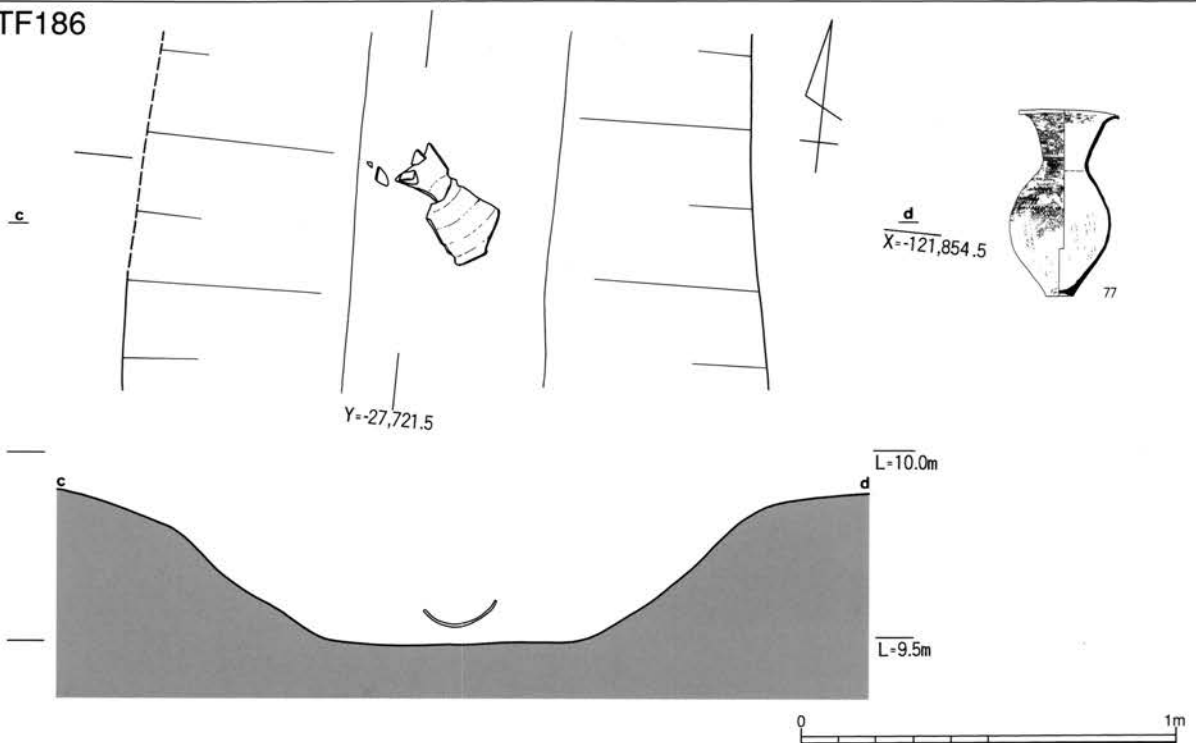


南北墳丘および北溝断面E-F

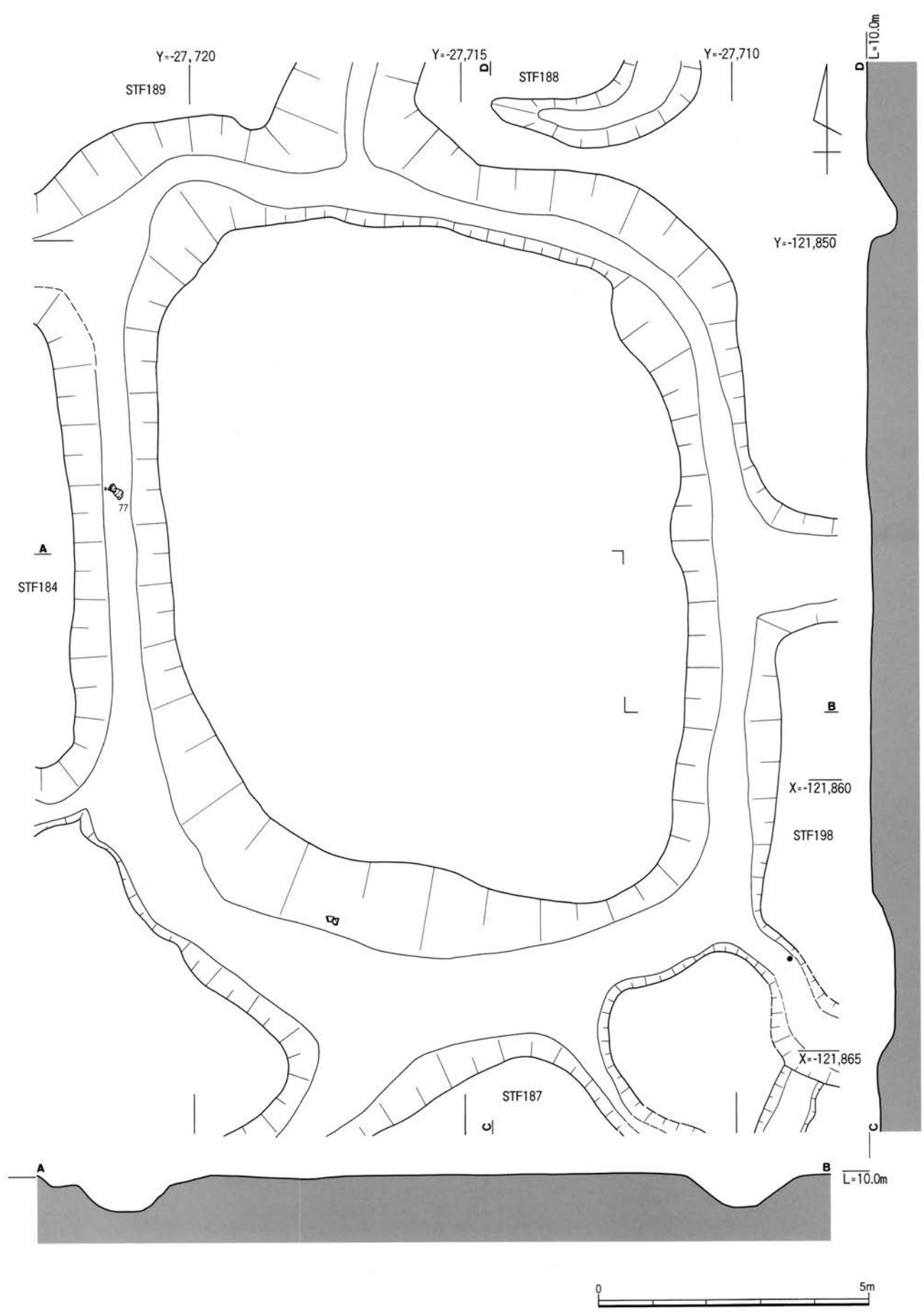
1. 明灰褐色細砂(φ 5cm以下の礫含)
2. 明灰褐色細砂
3. 明黄褐色細砂
4. 明黄褐色微~細砂(炭片少量混)
5. 明灰黄色粘質微砂(弱粘性)
6. 明黄褐~淡灰褐色微砂(炭片少混・暗茶褐色細砂斑混)
7. 黄褐色粘質微砂
8. 黄褐色粘質細砂
9. 明灰褐色中砂(灰色粘質土斑混)
10. 暗黄褐色粘質土(炭片微量混)
11. 黄褐~淡黄褐色粘質土
12. 淡灰褐色粘質土(微~細砂混)
13. 黄褐色粘質砂
14. 黄褐~濃黄褐色粘質土
15. 濃黄褐色粘質土
16. 暗灰色砂礫質土
17. 淡黄灰~淡黄褐色土(細砂混)
18. 黄褐~灰褐色土
19. 黄褐~灰褐色土(微砂混)
20. 黄褐色粘質土(細砂混)
21. 灰褐色粘質土(細砂混)
22. 黄褐色粘質土(微砂混)
23. 濃黄褐色粘質土(強粘性)



STF186

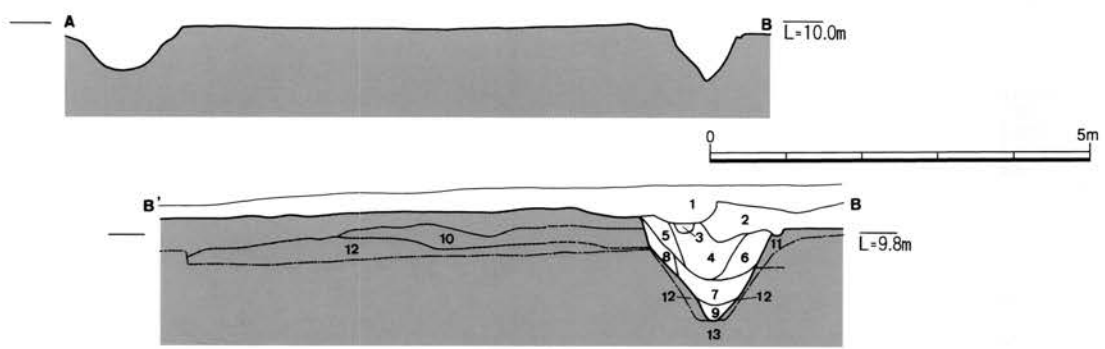
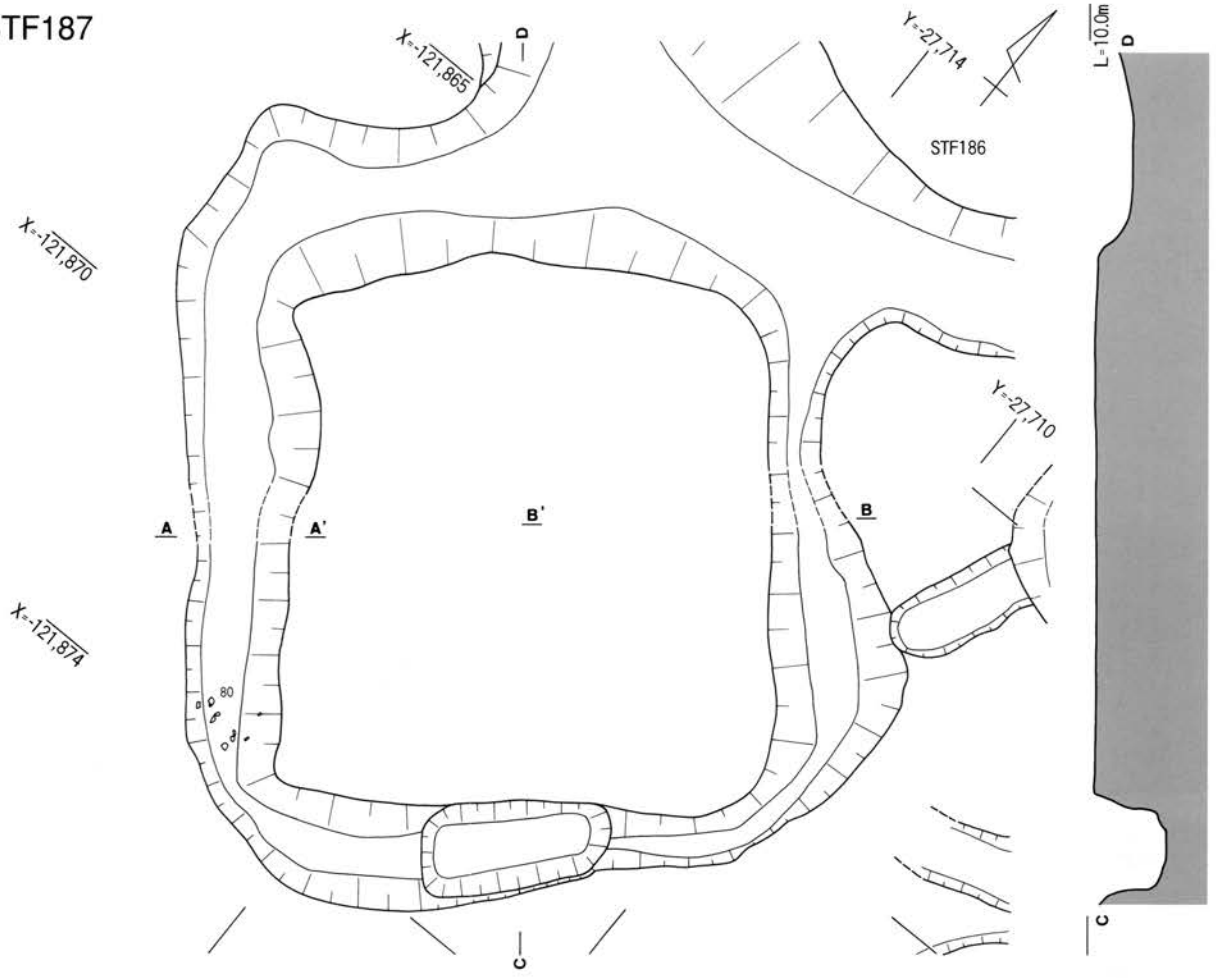


方形周溝墓STF188(2)・186(1)実測図



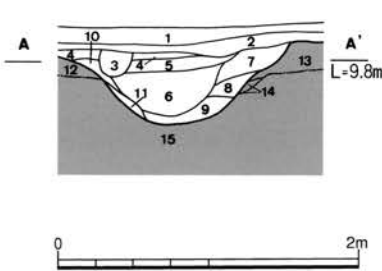
方形周溝墓 S T F 186(2) 実測図

STF187



東西墳丘および東溝断面B'-B

- |                                 |                                       |
|---------------------------------|---------------------------------------|
| 1. 暗灰褐色粘質土(茶斑30%程度含)            | 2. 黒褐色粘質土(風化長石10%程度含)                 |
| 3. 黒褐色粘質土                       | 4. 灰褐色粘質土(茶斑30%程度含・φ 1~3cm程度の小礫5%程度含) |
| 5. 灰褐色粘質土(茶斑40%程度含・風化長石10%程度含)  | 6. 灰褐色粘質土(5と酷似)                       |
| 7. 灰褐色粘質土(やや大きめの茶斑50%程度含)       | 8. 灰褐色粘質土(茶褐色土30%程度含・風化長石10%程度含)      |
| 9. 灰褐色粘質土(黄灰色やや強・茶斑50%程度含・シルト混) | 10. 茶褐色粘質土(茶斑30%程度含・硬質)               |
| 11. 緑灰褐色粘質土(暗灰色粘土粒10%程度含)       | 12. 黄灰~灰褐色粘質土(暗灰色粘土粒30%程度含)           |

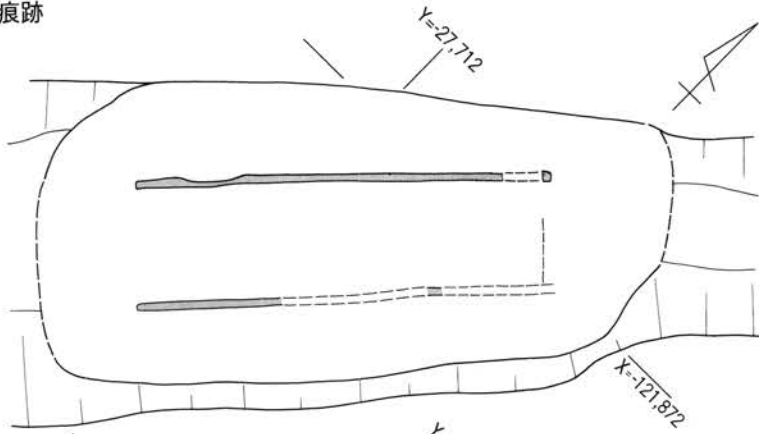


西溝断面A-A'

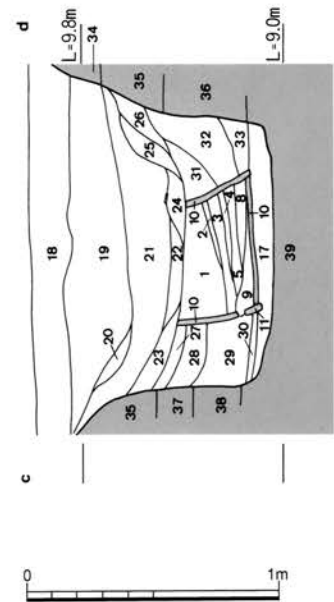
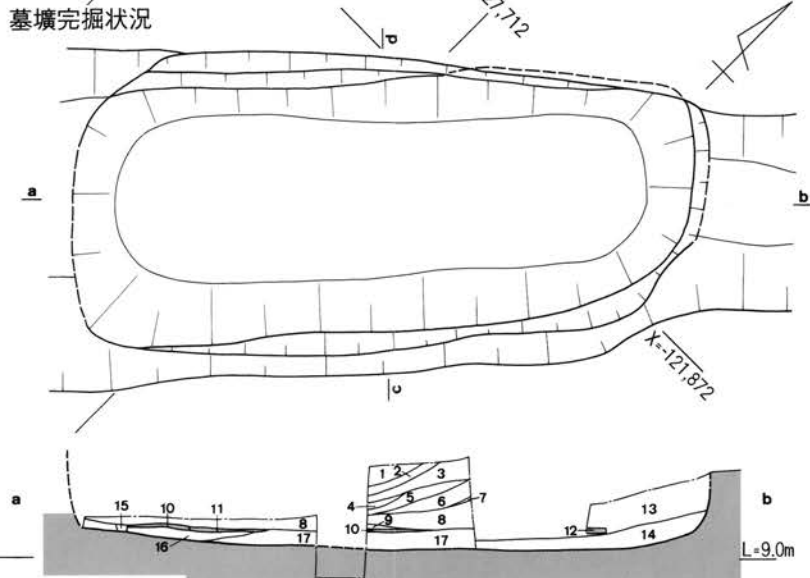
- |   |  |
|---|--|
| 1. 暗灰褐色粘質土(茶斑30%程度含)                            | 2. 黒褐色粘質土(φ 1~3cmの小礫10%程度含・風化長石10%程度含)   |
| 3. 暗灰褐色粘質土(風化長石10%程度含)                          | 4. 暗褐色粘質土(風化長石10%程度含・灰色やや強)              |
| 5. 灰褐色粘質土(風化長石10%弱含・φ 0.5~2cm程度の角礫10%含)         | 6. 灰褐色粘質土(茶斑50%程度含・φ 0.5~3cm程度の小礫10%程度含) |
| 7. 灰褐色粘質土(暗青色やや強・風化長石20%含・φ 0.5~1.5cm大の角礫5%程度含) | 8. 灰褐色粘質土(暗青色やや強)                        |
| 9. 灰褐色粘質土(茶斑30%程度含)                             | 10. 灰褐色粘質土(黄褐色やや強)                       |
| 11. 灰褐色粘質土(茶斑40%程度含)                            | 12. 茶褐色粘質土(極硬質・暗灰色粘土粒20%程度含)             |
| 13. 青灰褐色粘質土                                     | 14. 茶褐色粗砂                                |
| 15. 黄灰色粘質土                                      | 16. 灰白色粘質土(φ 15mm程度の石英含・粗砂80%程度含)        |

方形周溝墓 STF187(1)実測図

棺痕跡

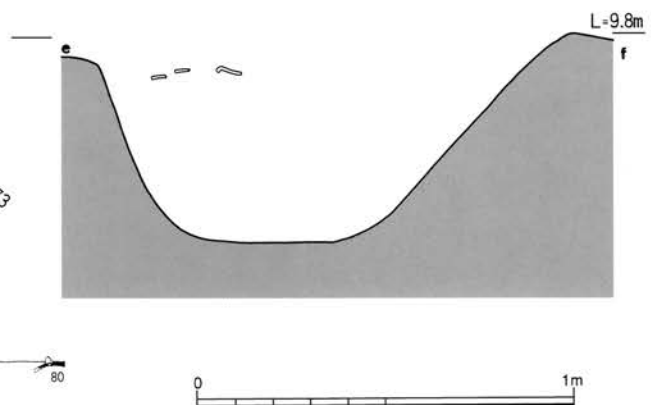
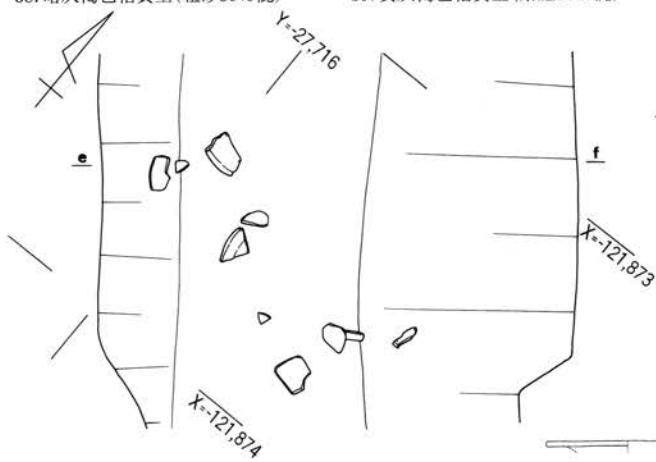


墓壇完掘状況



南溝および主体部断面

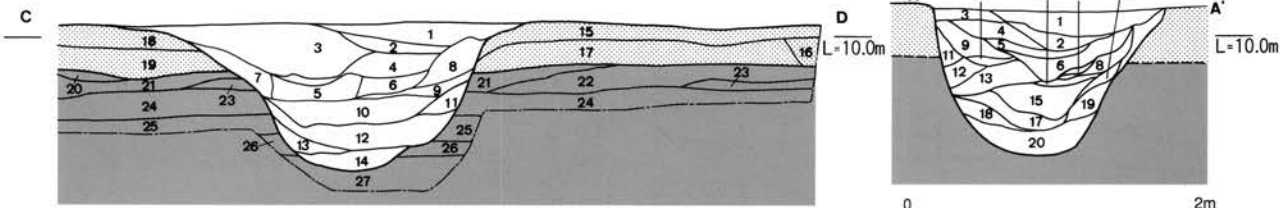
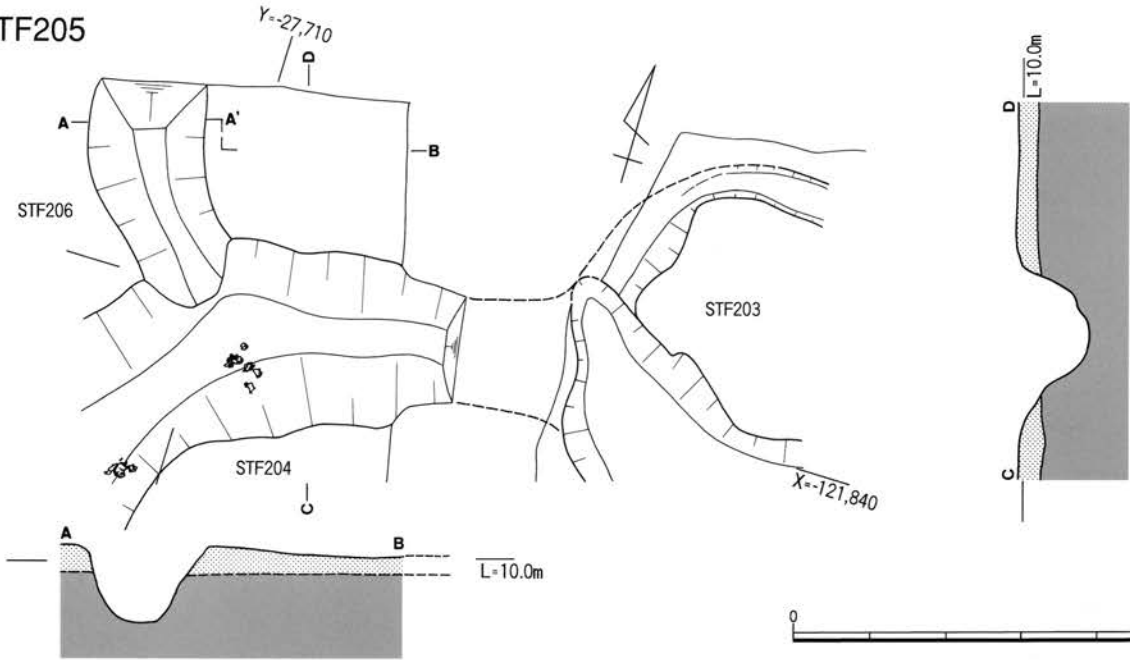
- |  |   |                                |                        |
|--|---|--------------------------------|------------------------|
| 1. 黄灰褐色粘質土(灰色粘土斑混)                                 | 2. 淡褐色粘質土                               | 3. 黄灰褐色粘質土(1と酷似・黄斑微量混)         | 4. 淡褐色粘質土(2と酷似・黄斑微量混)  |
| 5. 黄灰褐色粘質土(褐色やや強)                                  | 6. 淡褐色粘質土                               | 7. 黄灰褐色粘質土                     | 8. 淡褐色粘質土(黄灰色やや強)      |
| 9. 淡褐色粘質土(φ0.5~3cmの円礫30%弱混)                        | 10. 褐色粘質土(炭片少量混)                        | 11. 暗褐色粘質土                     | 12. 灰褐色粘質土(強粘性・一部暗褐色強) |
| 13. 黄灰色粘質土   | 14. 灰茶褐色粘質土                             | 15. 黄褐色粘質土(硬質・茶斑10%混)          | 16. 黄灰色粘質土(淡褐色土混)      |
| 17. 淡褐色粘質土(茶斑10%程度・円礫微量混)                          | 18. 淡黒褐色粘質土(細~中砂60%含)                   | 19. 淡青灰~灰褐色粘質土(細砂50%程度含・粗砂少量含) |                        |
| 20. 淡黒褐~黒灰色粘質土(細礫60%含)                             | 21. 淡青灰色粘質土(細砂80%・粗砂20%含)               |                                |                        |
| 22. 黄茶褐色粘質土(灰色やや強・φ1cm程度の小礫60%程度含)                 | 23. 暗灰褐色粘質土(φ1~2cmの中礫60%・中粗砂30%含)       |                                |                        |
| 24. 暗灰褐色粘質土(23より強粘性)                               | 25. 淡青灰色粘質土                             | 26. 淡青灰~淡黄灰色粘質土(粗砂60%含)        | 27. 淡褐色粘質土(黄土色粘土斑20%混) |
| 28. 淡灰褐色粘質土(青緑色やや強・粗砂40%弱混・φ1cm程度の円礫10%弱混)         |   |                                |                        |
| 29. 淡褐色粘質土(茶色やや強・灰色粘土粒10%混・棺側板底板の隅にはφ2~4cmの円礫を並べる) | 30. 茶灰褐色粘質土                             |                                |                        |
| 31. 淡褐色粘質土(黄色やや強・φ1~3cmの円礫5%程度混)                   | 32. 淡灰褐色粘質土(φ1~3cmの円礫30%混・緑灰色粗砂10%混・軟質) |                                |                        |
| 33. 黄灰褐色粘質土(中~粗砂20%程度含)                            | 34. 茶褐色粘質土(灰色やや強・風化長石10%程度)             |                                |                        |
| 35. 茶褐色砂質土(φ1~4cmの円礫及び角礫30%・中~粗砂30%混)              | 36. 黄灰褐色粘質土(暗茶斑30%程度)                   | 37. 灰褐色粘質土(暗茶斑30%程度)           |                        |
| 38. 暗灰褐色粘質土(粗砂30%混)                                | 39. 黄灰褐色粘質土(茶斑30%混)                     |                                |                        |



方形周溝墓S T F 187(2)実測図



STF205

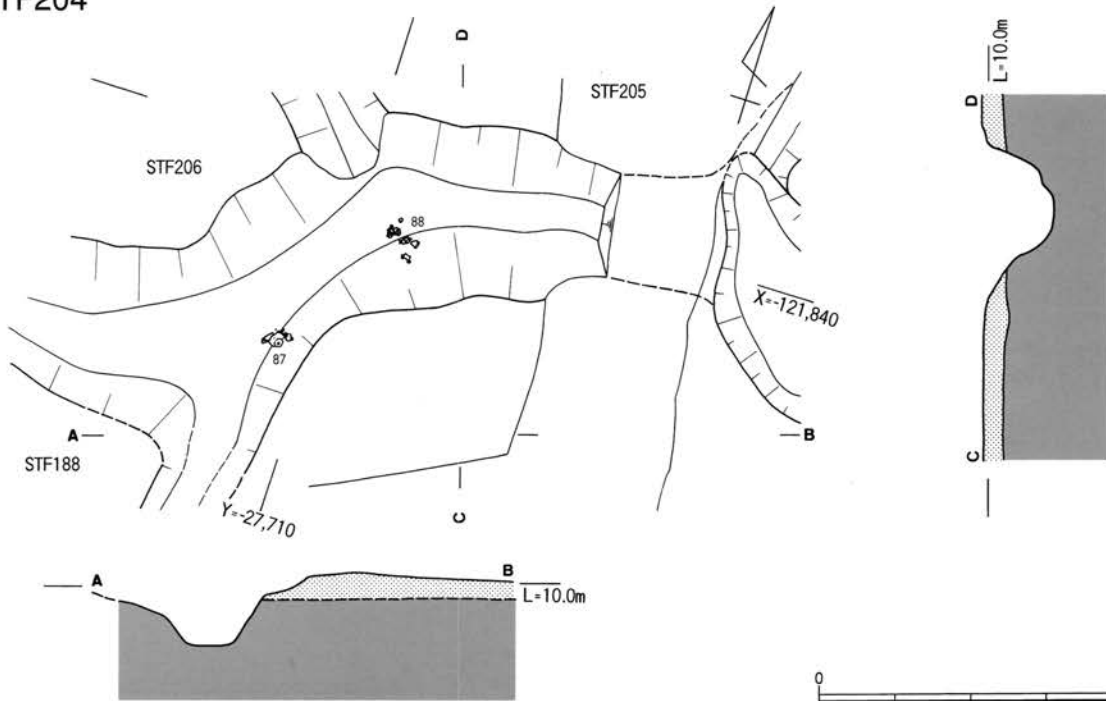


南北墳丘および南溝断面C-D

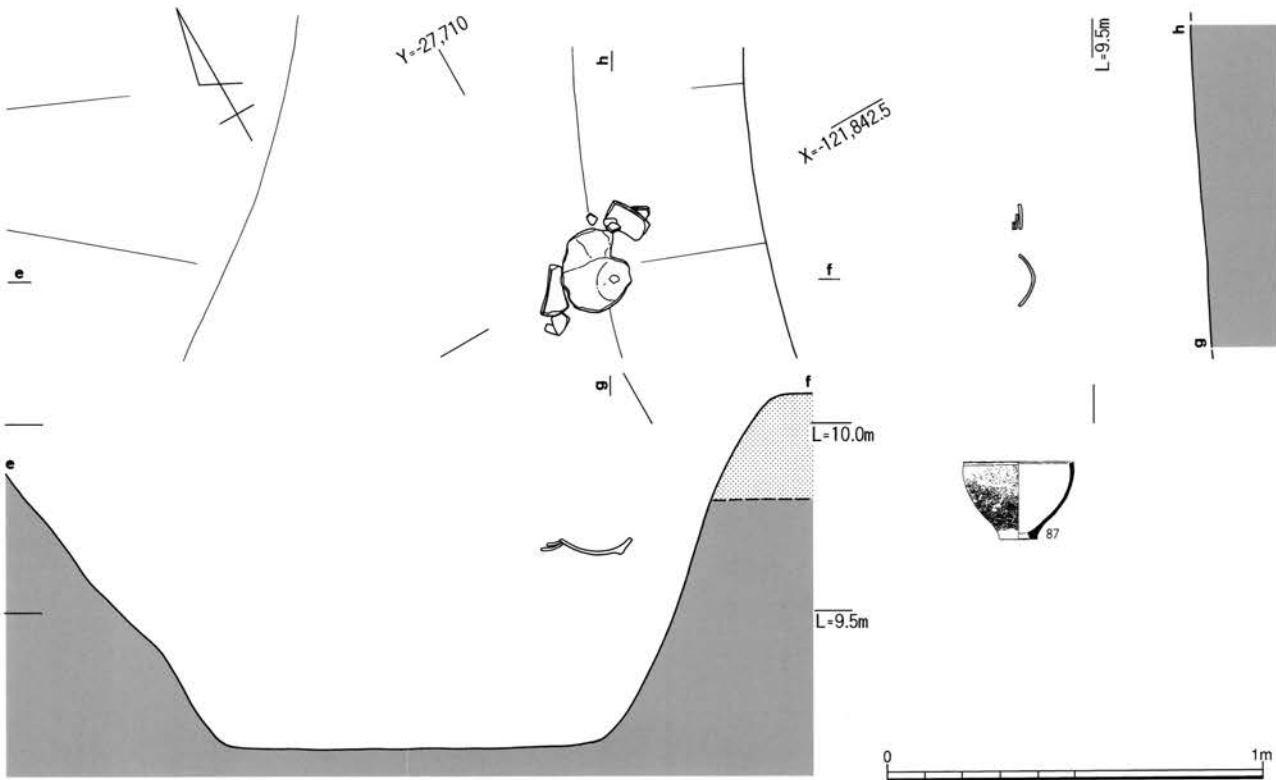
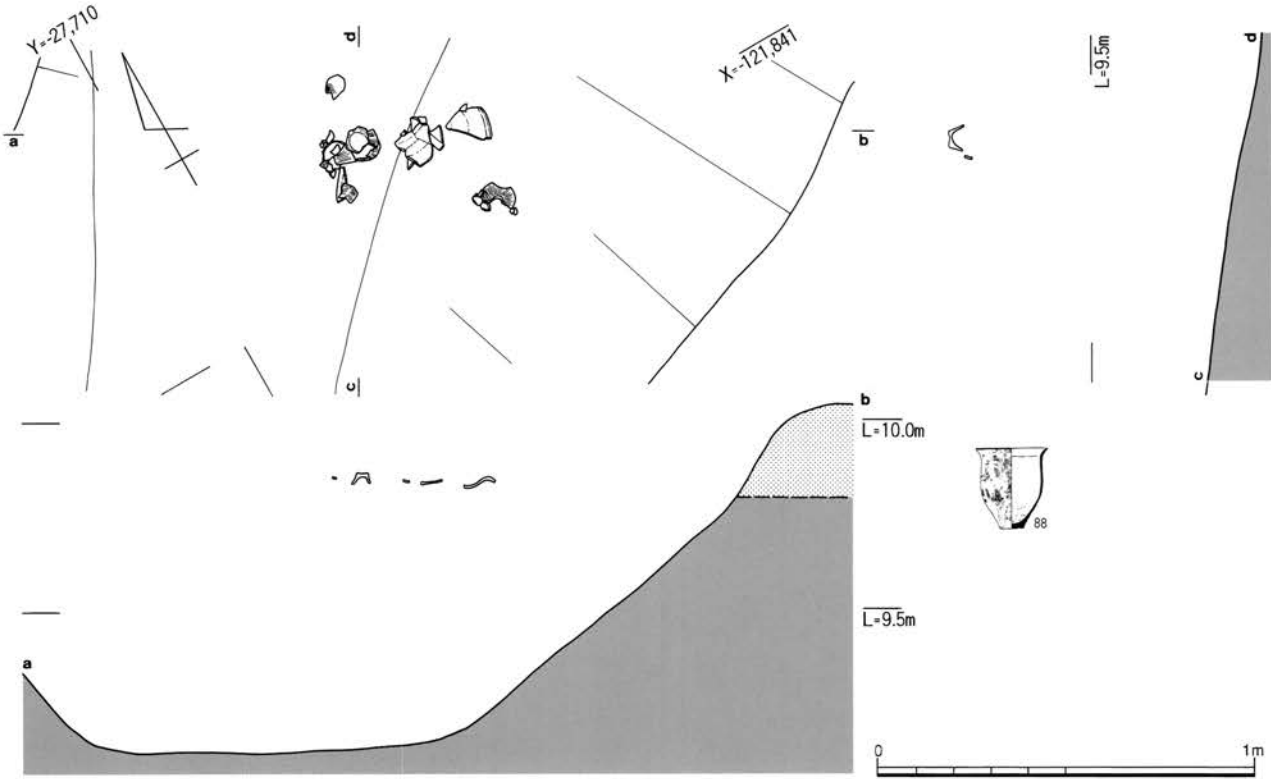
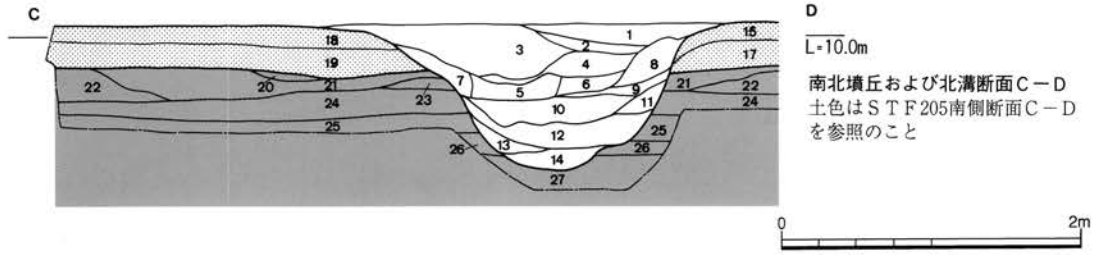
- |                              |                                 |
|------------------------------|---------------------------------|
| 1. 暗灰色粘質土(φ 1~2 cm大の礫多量含)    | 2. 明黄灰色粘質土(細砂混・暗灰色粘質土斑混)        |
| 3. 灰黄色土(細~中砂混・φ 1~3 cmの礫少量含) | 4. 灰黄~淡灰黄色土(細砂混)                |
| 5. 灰黄色土(φ 0.5~1 cmの礫多量含)     | 6. 灰黄灰色土(中~粗砂混)                 |
| 7. 黄灰色土(細~微砂混)               | 8. 黄灰色土(微砂混・やや粘性有)              |
| 9. 暗黄灰色粘質土                   | 10. 黄褐~濃黄褐色粘質土(φ 0.5~1 cmの礫少量含) |
| 11. 明黄褐色粘質土(中砂混)             | 12. 黄褐~濃黄褐色粘質土(細砂混)             |
| 13. 濃黄褐色粘質土(微砂混)             | 14. 濃黄褐色粘質土(中砂混・濃黄褐~濃褐色粘質土斑混)   |
| 15. 黄褐~灰褐色土                  | 16. 黄褐~灰褐色砂(細~中砂)               |
| 17. 黄褐~灰褐色土(微砂混)             | 18. 黄褐~濃黄褐色細砂(一部青灰色に変色)         |
| 19. 黄褐~淡黄褐色細砂(一部青灰色に変色)      | 20. 濃黄褐色細砂                      |
| 21. 黄褐色粘質細砂                  | 22. 黄褐色粘質細~中砂                   |
| 23. 黄褐色粘質土(φ 0.5cm以下の砂礫多量含)  | 24. 黄褐色粘質土(極強粘性)                |
| 25. 黄褐色粘質土                   | 26. 黄褐~濃黄褐色粘質土                  |
| 27. 濃黄褐~濃褐色粘質土(やや強粘性)        |                                 |

西溝断面A-A'  
土色はSTF206東溝断面B-B'を参照のこと

STF204

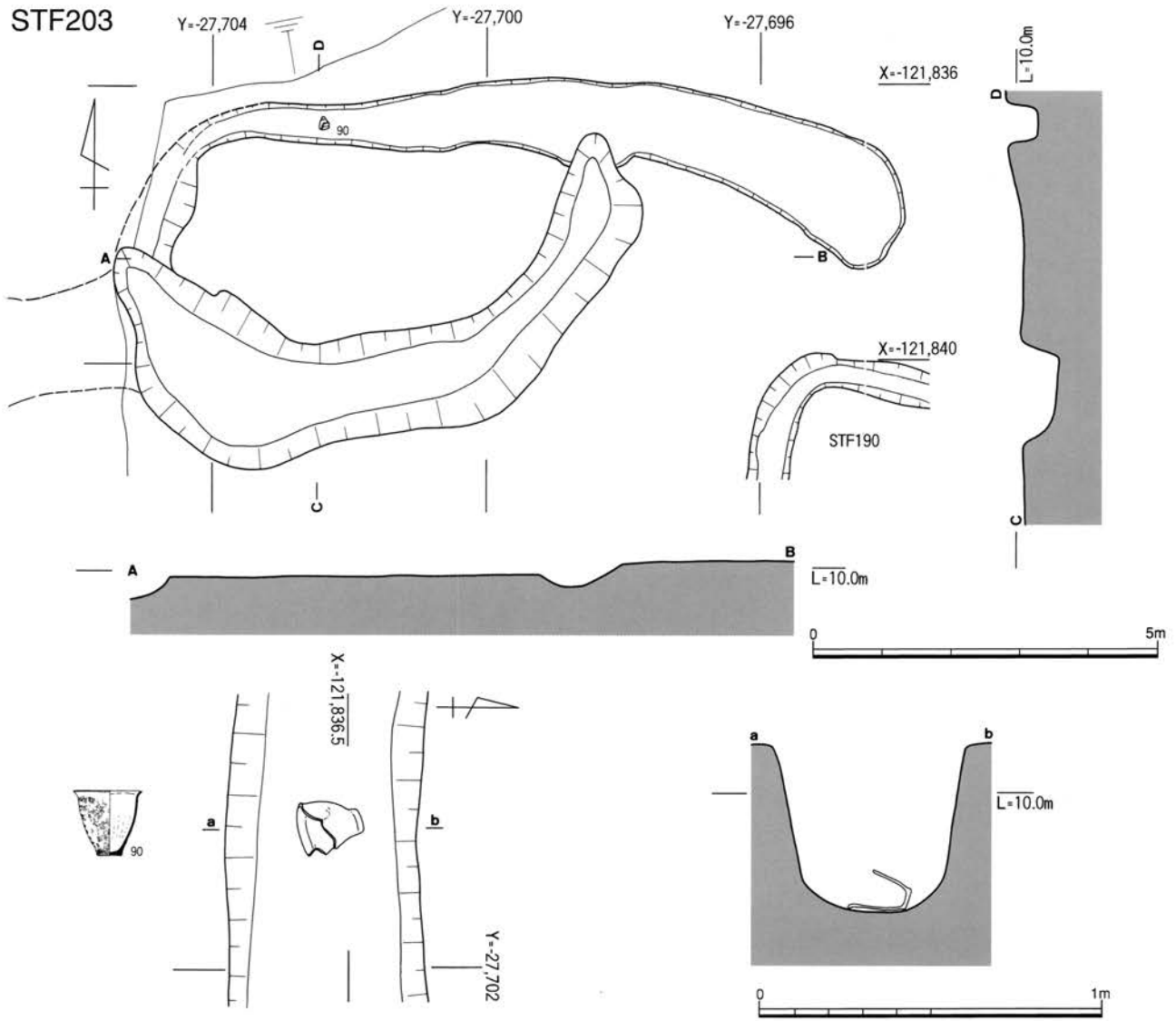


方形周溝墓STF205・204(1)実測図

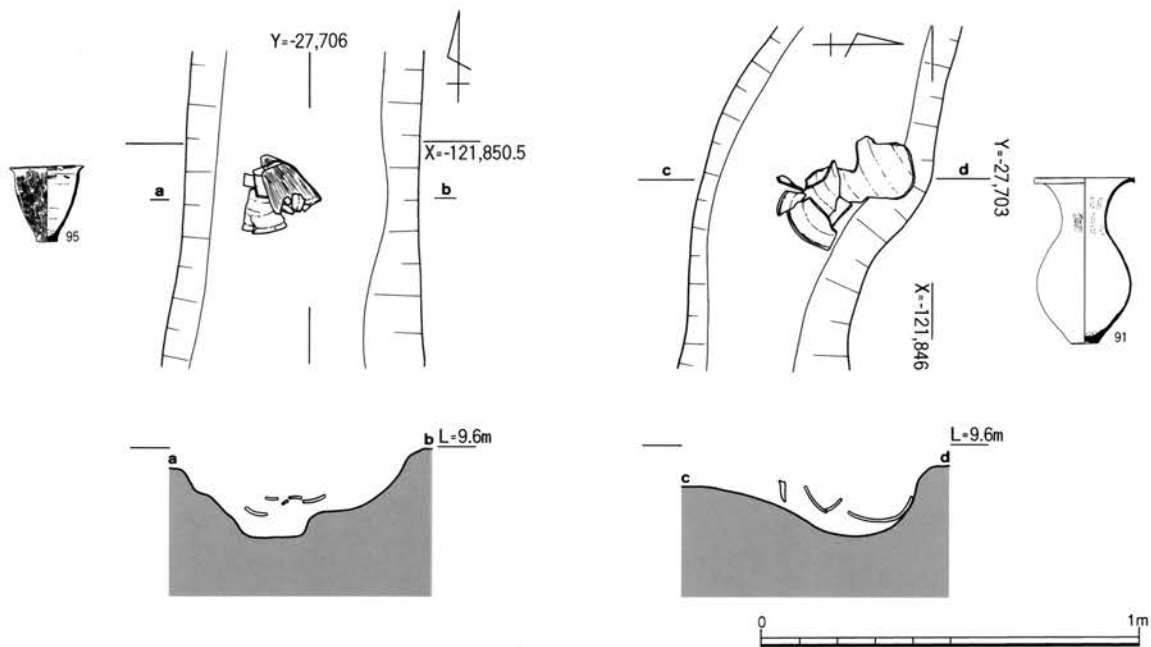


方形周溝墓 S T F 204(2) 実測図

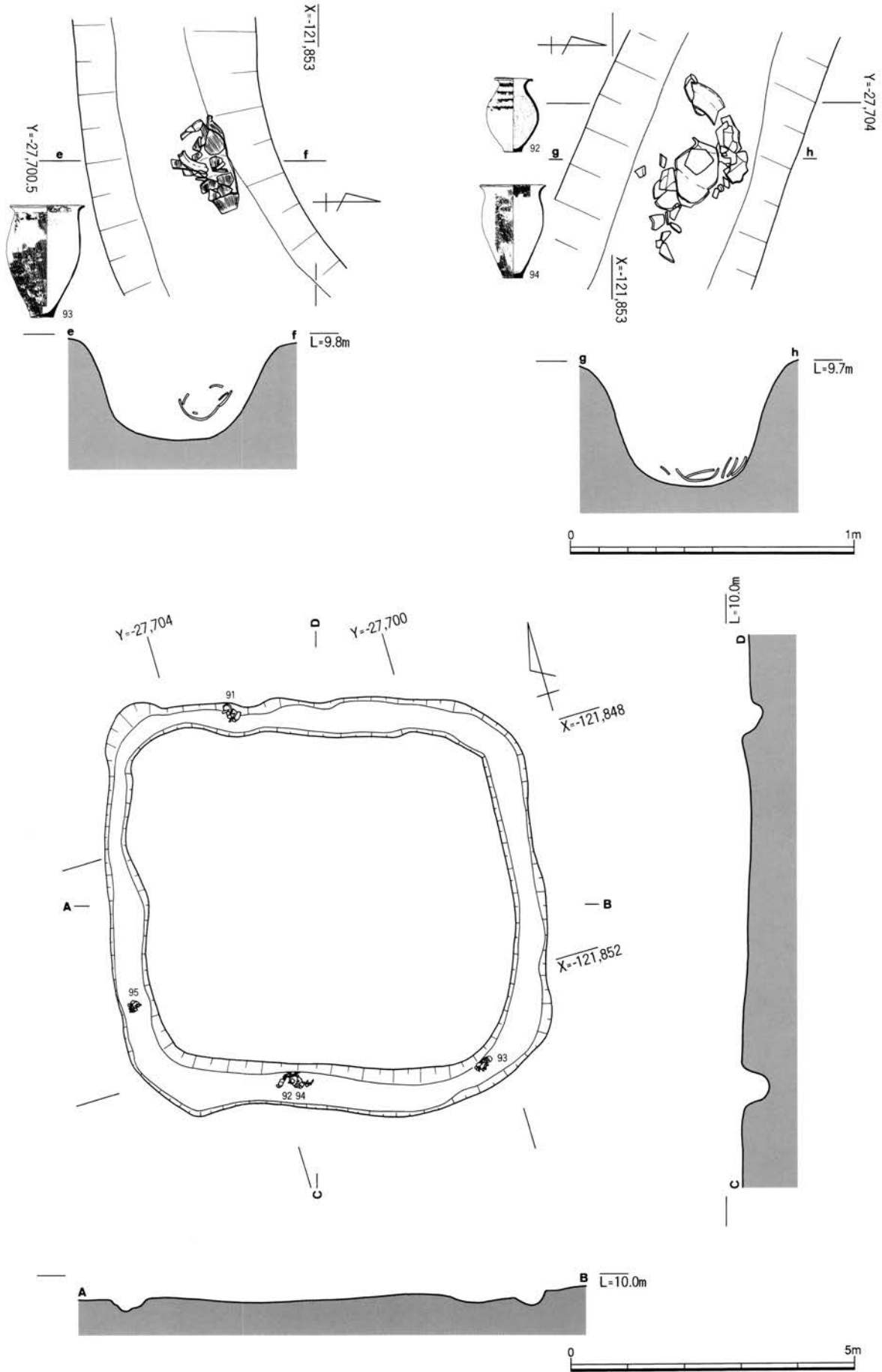
STF203



STF192

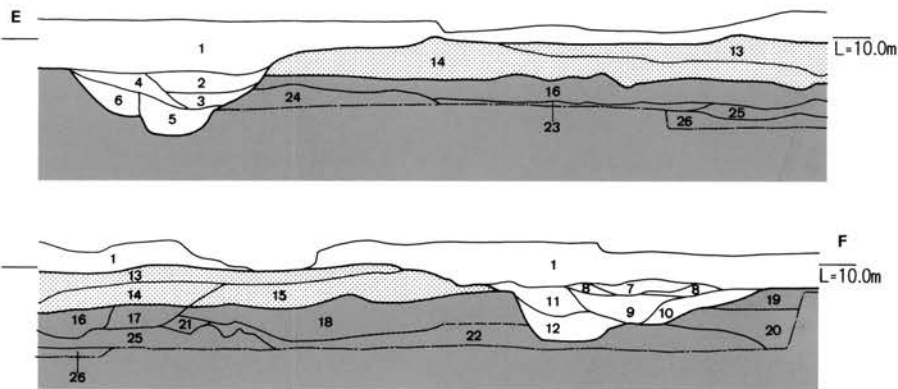
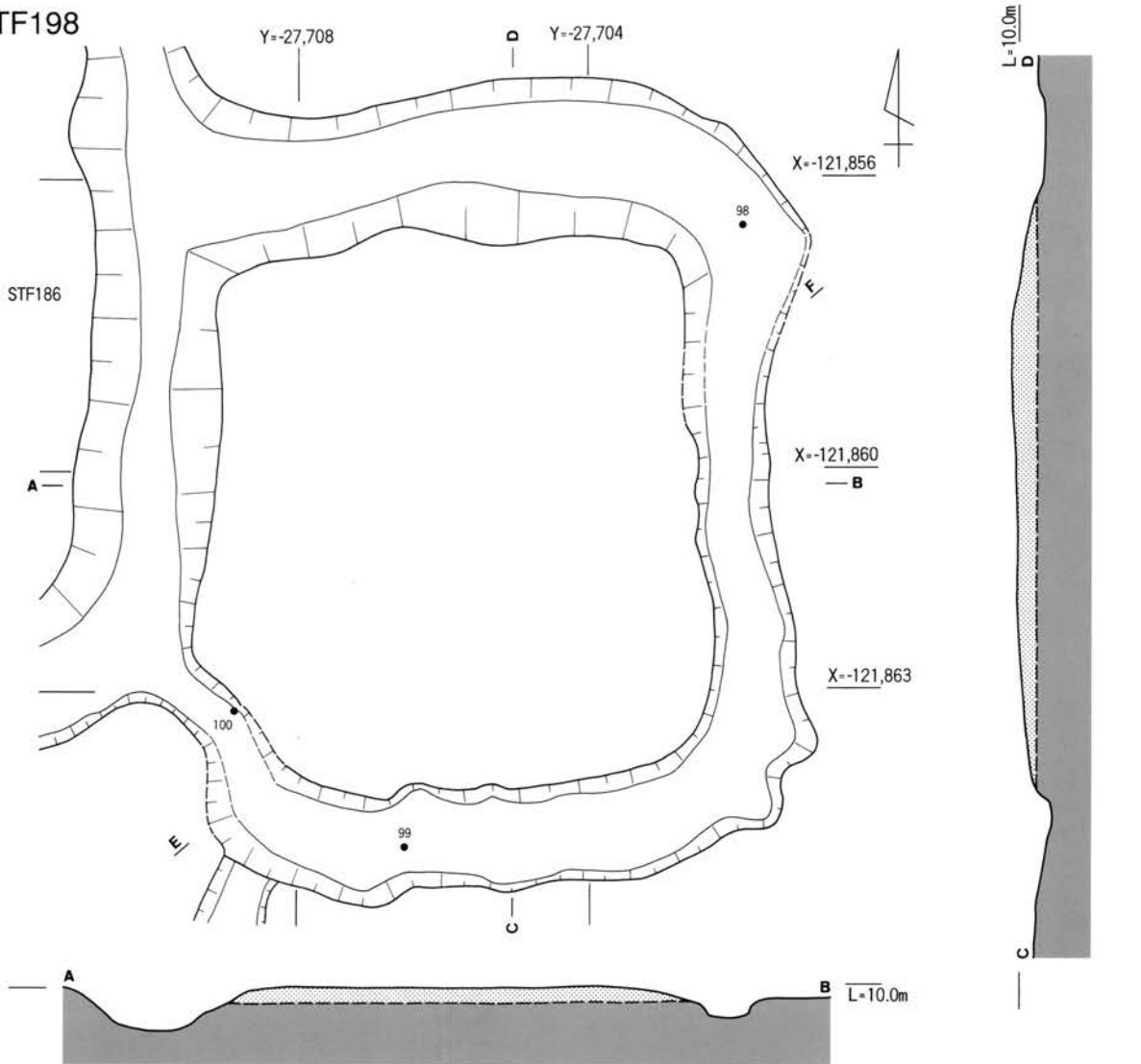


方形周溝墓 S T F 203 · 192(1) 実測図



方形周溝墓 S T F 192(2) 実測図

STF198



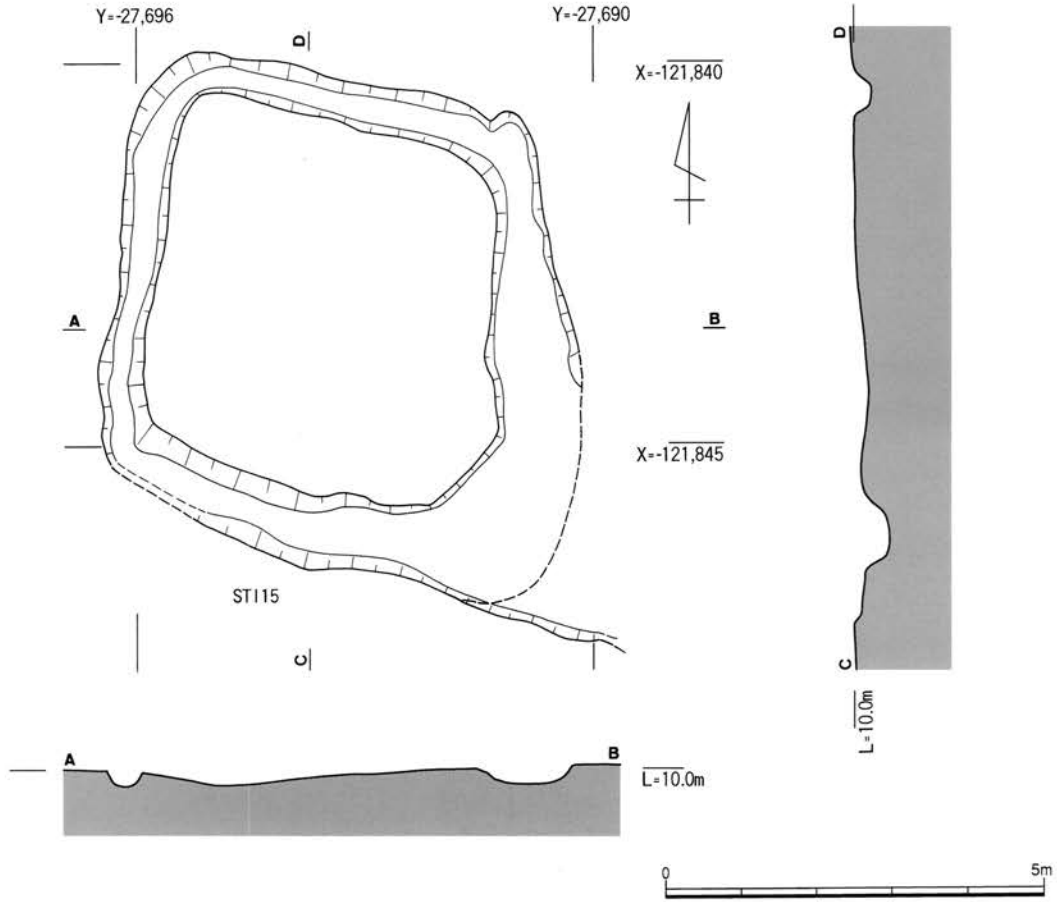
南西-北東墳丘および北東溝・南西溝断面E-F

- |                                     |                                     |
|-------------------------------------|-------------------------------------|
| 1. 黒褐色粘質土(風化長石20%含・粗砂10%含)          | 2. 灰茶褐色粘質土(細~粗砂20%含)                |
| 3. 灰茶褐色粘質土(2より黄茶色・φ1cm弱の円礫20%含)     | 4. 灰茶褐色粘質土(2、3より明・細~粗砂10%強含)        |
| 5. 灰茶褐色粘質土(やや暗・中~粗砂および細礫10%強含)      | 6. 灰茶褐色粘質土(赤茶色強・粗砂~細礫20%弱含)         |
| 7. 黒褐色粘質土(φ0.5~1cmの細礫40%含)          | 8. 灰褐色粘質土(粗砂20%含)                   |
| 9. 茶褐色粘質土(φ1cm程度の円礫30%含・灰色やや強)      | 10. 茶褐色粘質土(9より暗)                    |
| 11. 灰茶褐色粘質土(粗砂10%強含)                | 12. 灰茶褐色粘質土(中~粗砂40%含・φ1~3cmの角礫少量混)  |
| 13. 灰褐色粘質土(φ1cm大の礫5%・5mm大の風化長石15%含) | 14. 黄褐色粘質土(1cm大の礫5~10%・風化長石10~20%含) |
| 15. 暗緑灰色粘質土                         | 16. 赤褐色細礫層                          |
| 17. 黄灰色粘質土(φ1cm大礫含・5mm大の風化長石5~10%含) | 18. 緑灰色粘質土(φ1cm大の礫少量含)              |
| 19. 茶褐色粘質土(中~粗砂20%強含)               | 20. 赤茶褐色細~中礫層(φ1~2cmの円礫)            |
| 21. 赤褐色細礫層                          | 22. 緑灰色粘質土(砂礫多量含)                   |
| 23. 暗緑褐色砂質土(φ5cm大の風化長石10%含)         | 24. 黄灰褐色粘質土                         |
| 25. 黄灰色粘質土                          | 26. 黄灰褐色粘質土(茶斑40%程度含・灰色粘土混)         |

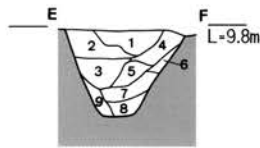


方形周溝墓S T F 198実測図

STF190

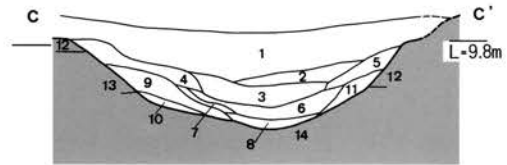


ST115



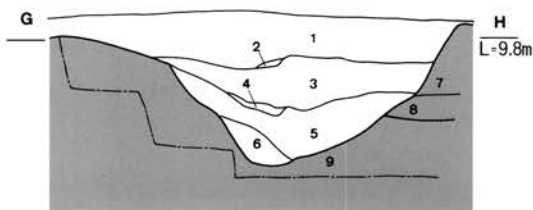
東溝断面 E—F

- 1. 暗茶褐色粘質土(小礫多量含) 2. 暗黄灰色粘質土
- 3. 暗紫色粘質土 4. 暗黄灰色粘質土(暗青灰土斑含)
- 5. 暗黄灰色粘質土(小礫多量含) 6. 暗灰褐色粘質土
- 7. 暗灰褐色土(小礫含) 8. 暗灰褐色砂礫土
- 9. 明黄灰色土



南溝断面 C—C'

- 1. 黒褐色中砂( $\phi$  0.5cm以下の礫含)
- 2. 暗青灰褐色粗～細砂(弱粘性・ $\phi$  0.5cm以下の礫少量混)
- 3. 暗青灰褐色粘質土
- 4. 暗青灰～暗緑灰褐色細～中砂( $\phi$  0.5cm以下の礫少量含)
- 5. 緑灰～暗青灰褐色粘質土(粗砂含) 6. 青灰褐色粘土
- 7. 青灰～黄褐色粘質土 8. 暗灰褐色粘質土( $\phi$  0.5cm以下の礫少量混)
- 9. 黄灰～青灰褐色粘質土 10. 黄～青灰褐色粘質土
- 11. 淡青灰褐色粘質土(粗砂含)
- 12. 明青灰褐色細砂(粘性有・ $\phi$  0.5cm以下の礫少量含)
- 13. 明青灰褐色粘質土( $\phi$  0.5cm以下の礫少量含) 14. 黄灰褐色粘質土(10に酷似)

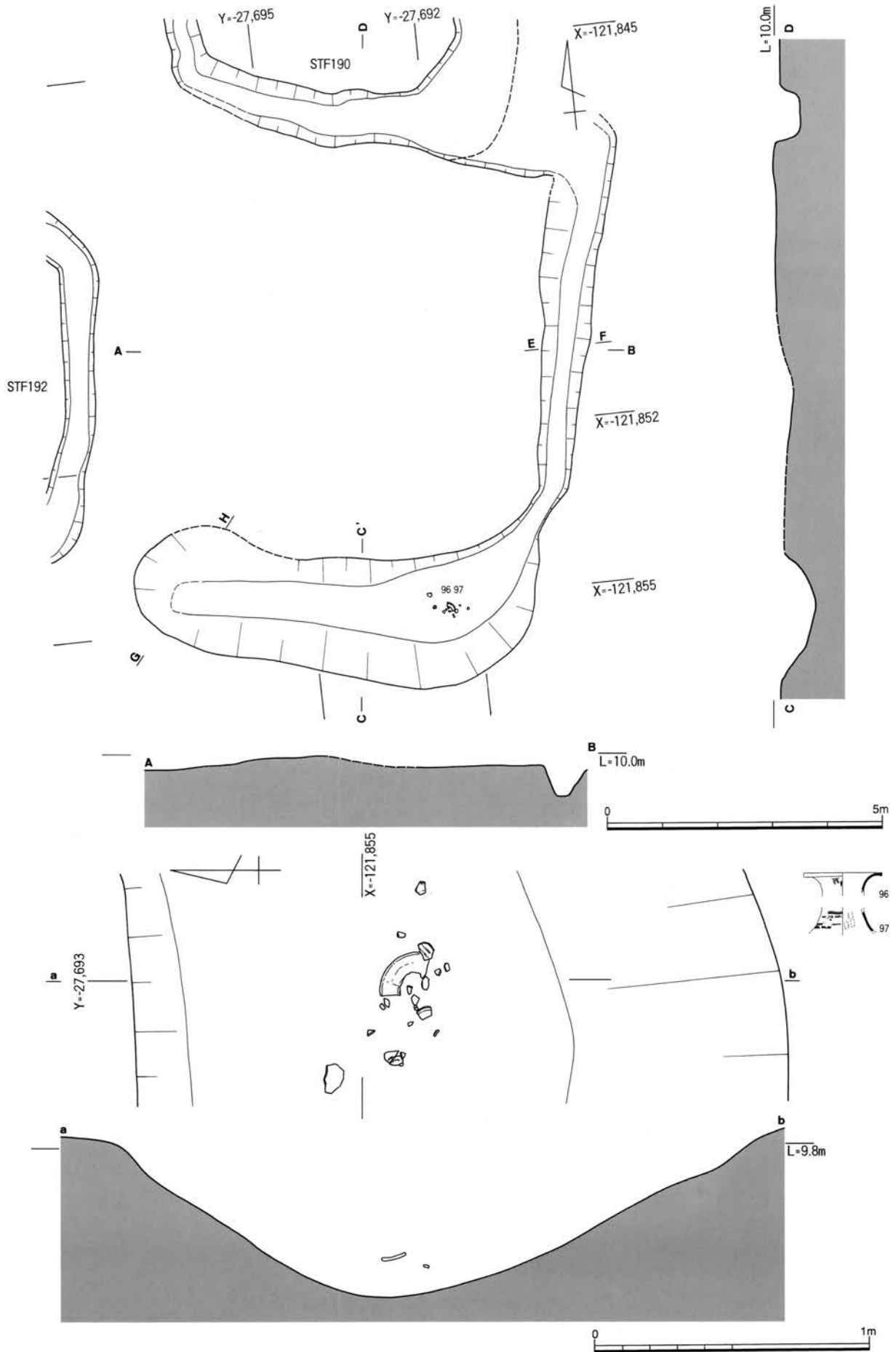


西南溝断面 G—H

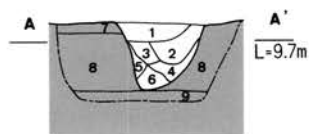
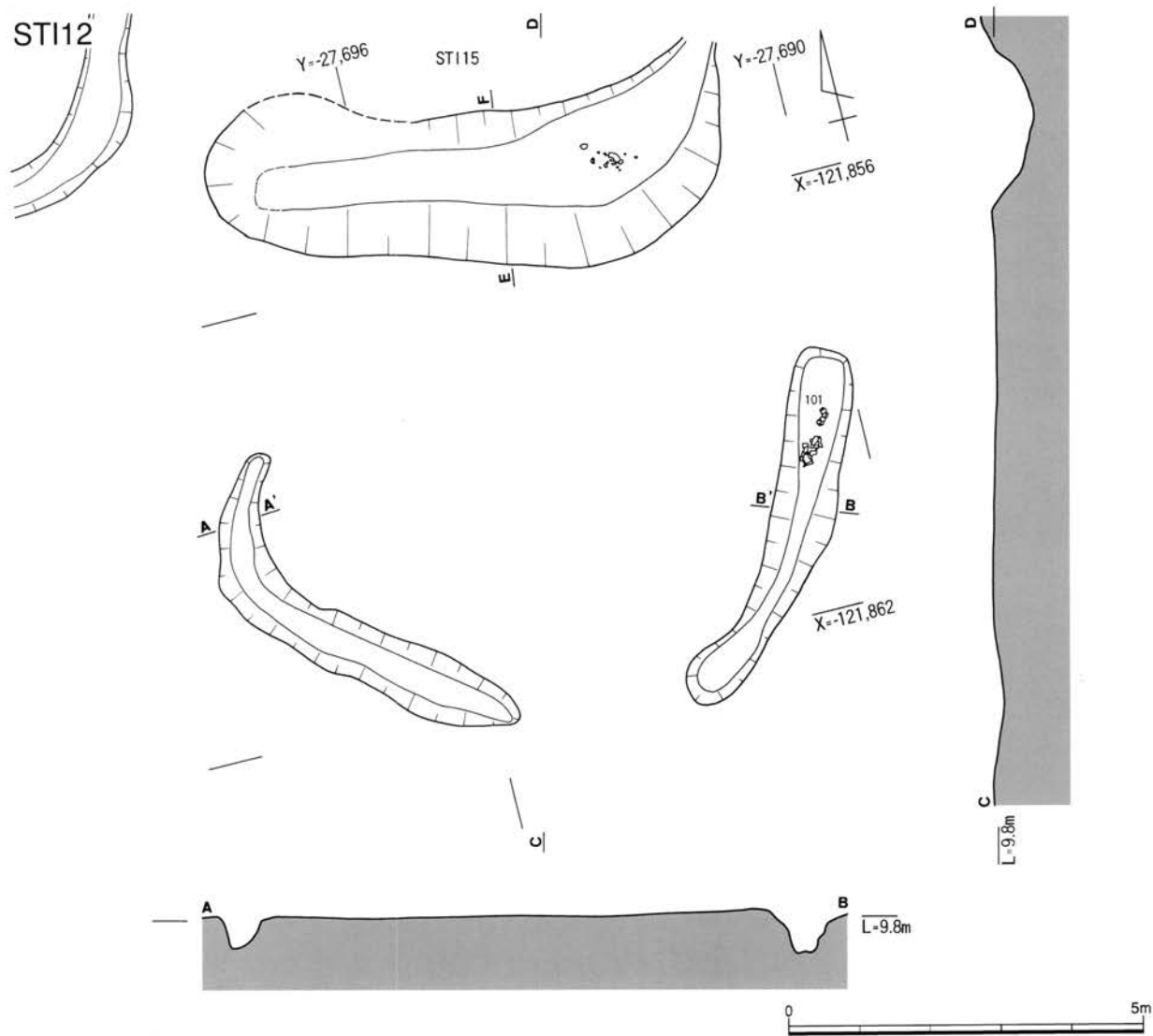
- 1. 黒褐色粘質土 2. 暗灰褐色粘質土 3. 暗緑褐色粘質土
- 4. 暗緑灰色粘質土(1cm大の礫混・5mm大の風化長石10%混)
- 5. 暗緑灰色粘質土 6. 暗黄灰色粘質土(砂礫多量混)
- 7. 灰褐色粘質土 8. 緑灰色砂礫層 9. 緑灰色粘質土



方形周溝墓 STF190・ST115(1)実測図

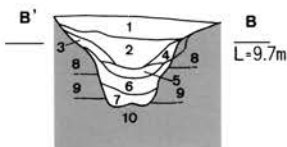


方形周沟墓ST I 15(2)实测图



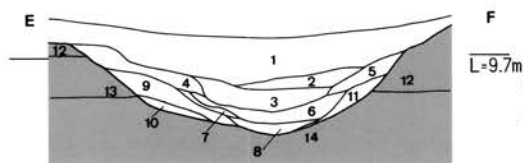
西溝断面A-A'

1. 暗褐色粘質土(風化長石20%程度含・ $\phi$  1~2cmの円礫5%程度含)
2. 灰褐色粘質土(風化長石10%弱含)
3. 灰褐色粘質土( $\phi$  1~2cmの円礫20%程度含)
4. 灰褐色粘質土(やや明・やや強粘性)
5. 灰褐色粘質土(やや暗)
6. 灰褐色粘質土(暗灰褐色土斑少量混・中砂20%程度含)
7. 灰褐色粘質土( $\phi$  1~2cmの円礫80%程度含・粗砂10%含)
8. 緑灰褐色粘質土(茶斑60%程度)
9. 淡灰褐色粘質土(中~粗砂40%強含)




東溝断面B'-B

1. 暗灰褐色粘質土  
(暗黒褐色粘質土斑混・ $\phi$  0.5~2.5cmの垂角礫少量含)
2. 暗灰褐色粘質土( $\phi$  0.5~3cmの垂角礫多量含)
3. 濃灰~灰色粘質土(粗砂混・ $\phi$  0.5cm大の垂角礫少量含)
4. 暗灰色粘質土(粗砂混)
5. 灰~淡灰色粘質土(強粘性)
6. 灰~淡灰色砂質土(灰~暗灰色粘質土斑混)
7. 淡灰~淡青灰色粘質砂(細~中砂)
8. 淡褐~褐色砂質土( $\phi$  0.5~1.5cmの垂角礫多量含)
9. 淡青灰~淡灰黄色粘質砂
10. 褐~灰褐色粘質土(強粘性)



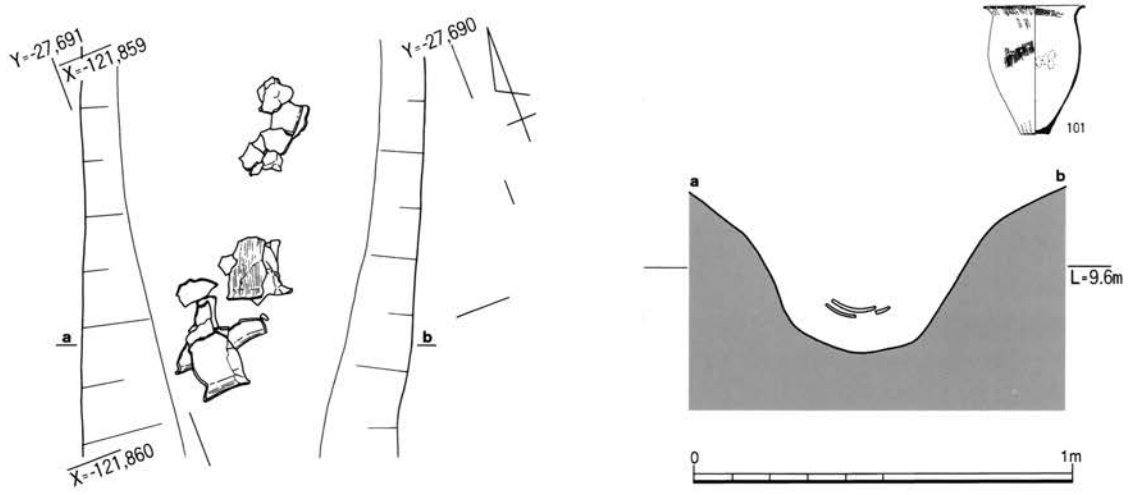
北溝断面E-F

土色はSTI 15南溝断面C-C'を参照のこと

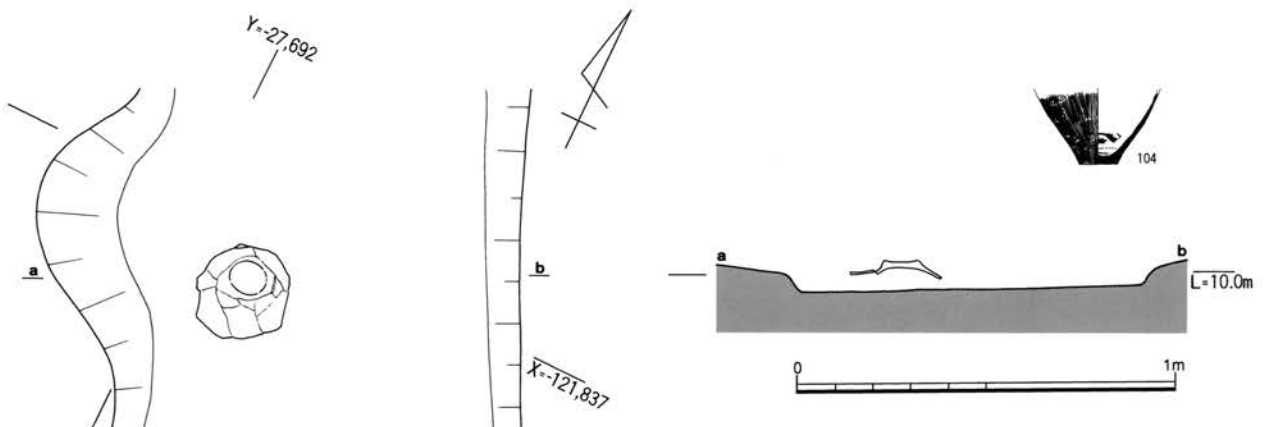
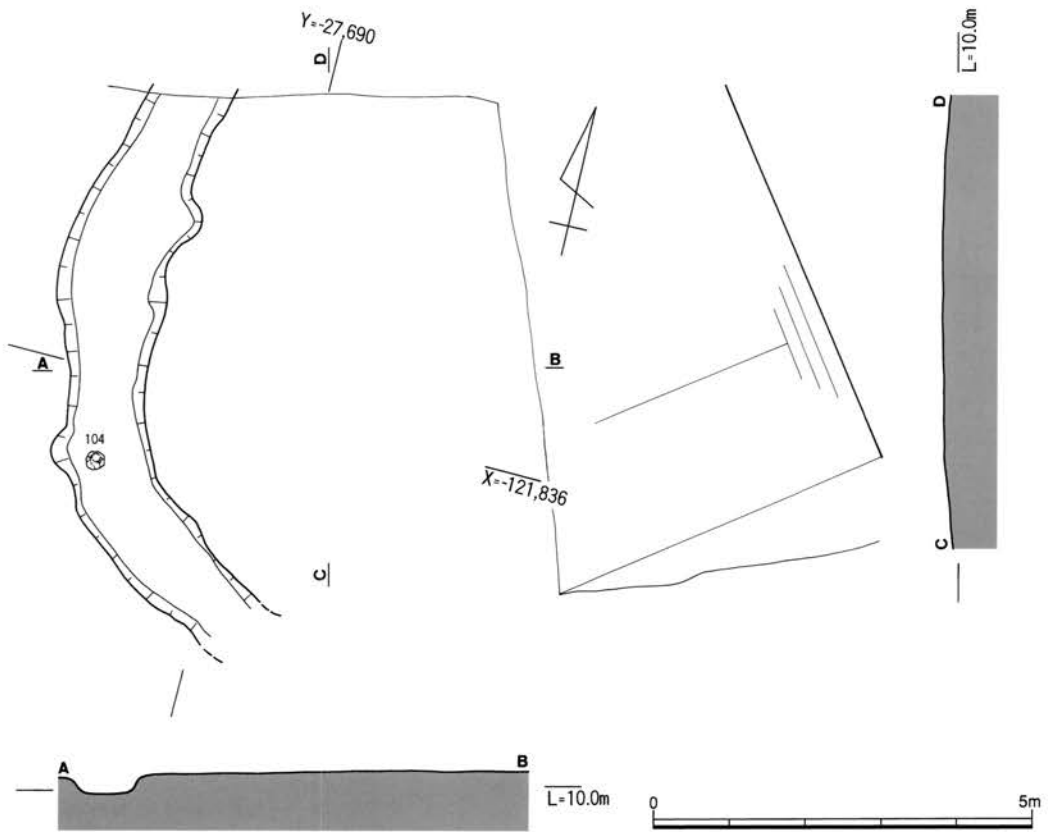


方形周溝墓STI 12(1)実測図

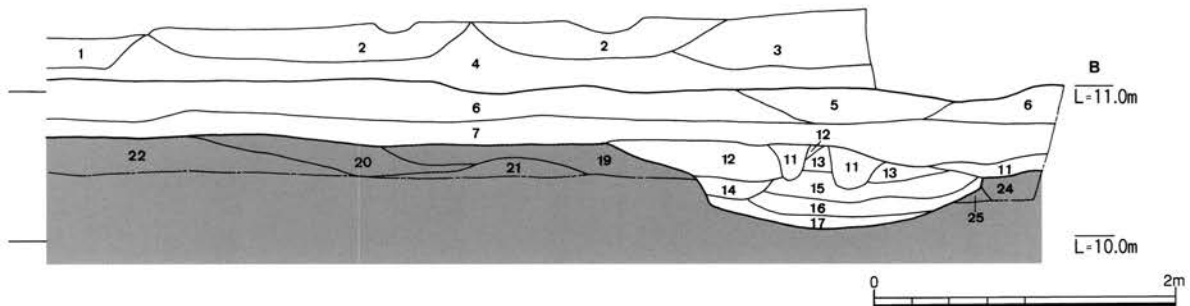
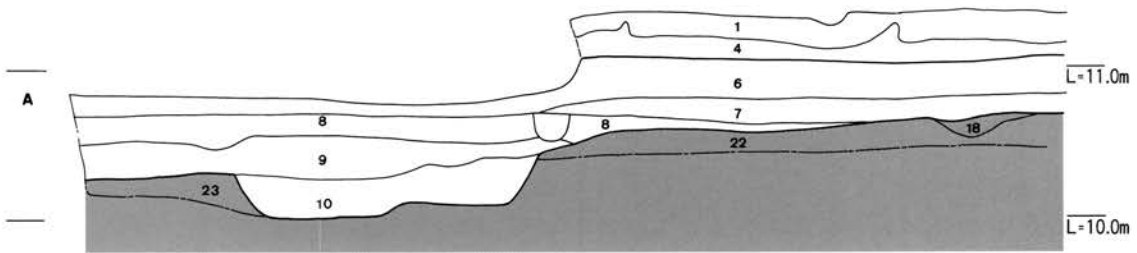

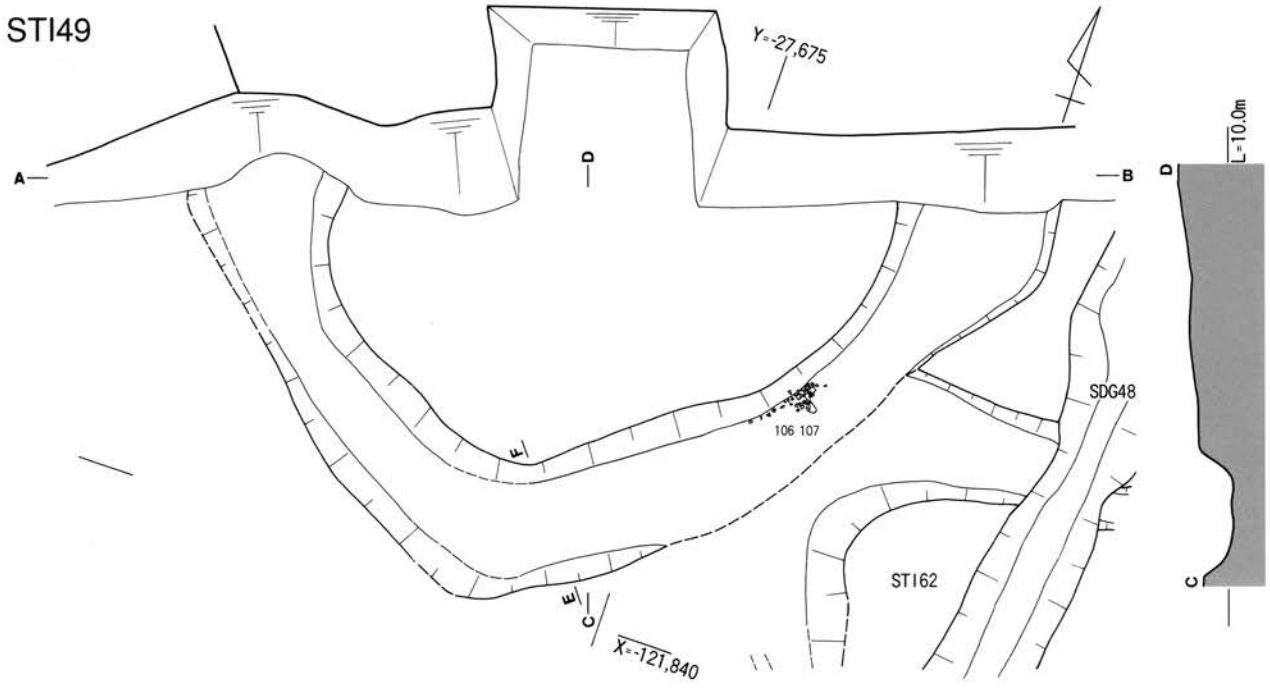




STF191



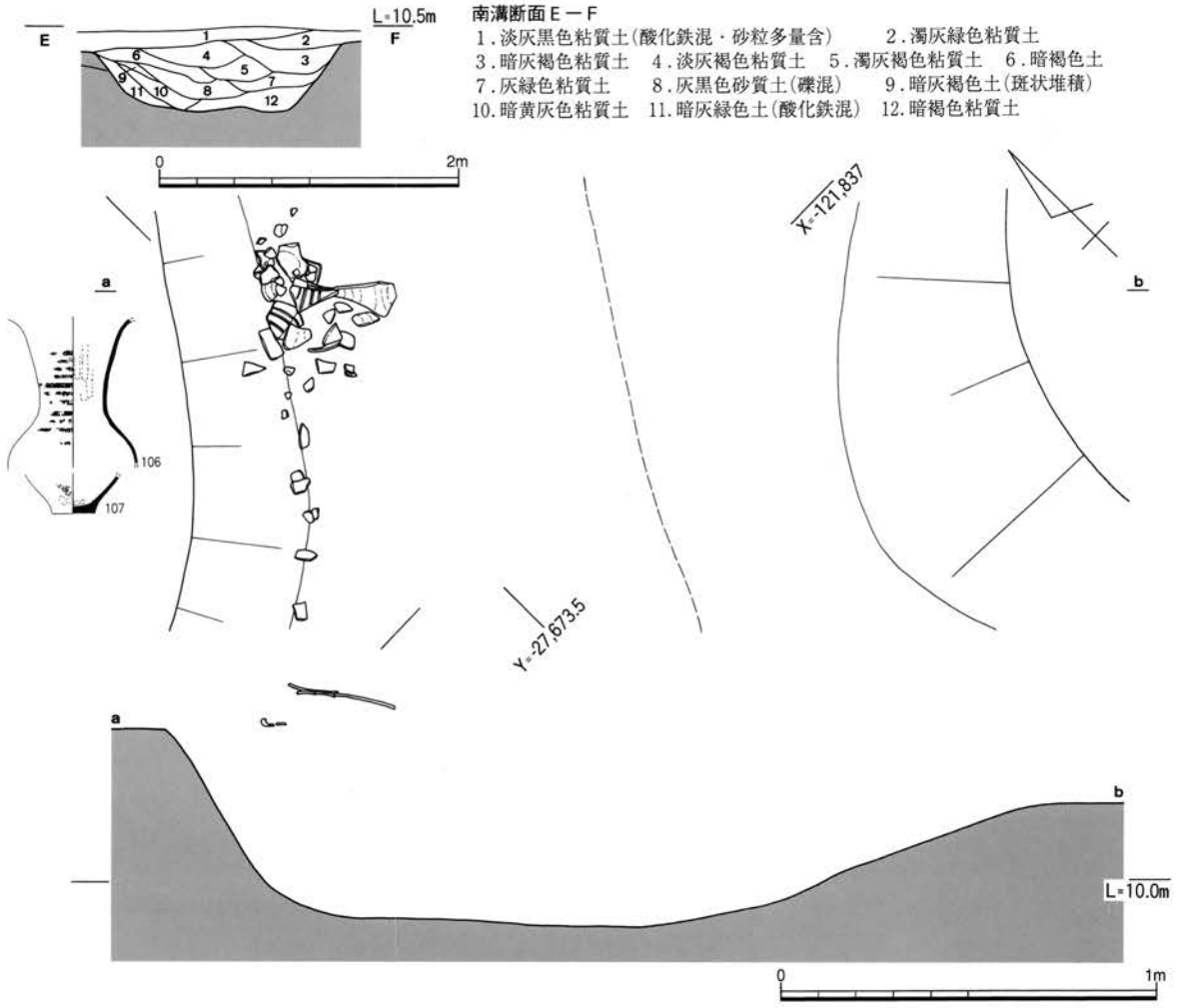
方形周溝墓ST I 12(2)・STF191実測図



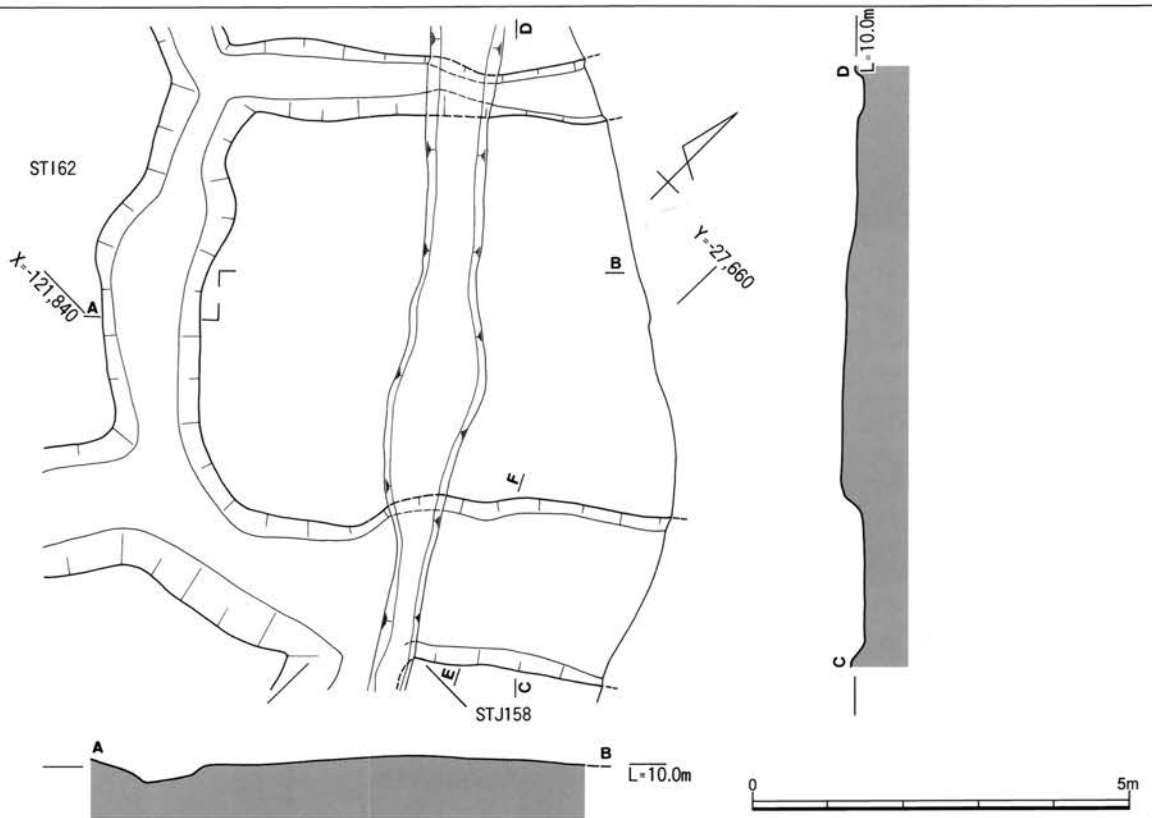
東西墳丘断面A-B

- |             |                      |             |             |                   |             |        |
|-------------|----------------------|-------------|-------------|-------------------|-------------|--------|
| 1. 褐色砂礫     | 2. 褐色粗砂              | 3. 黒灰色粘質土   | 4. 淡黒灰色土    | 5. 褐色砂礫           | 6. 暗灰色土     | 7. 灰色土 |
| 8. 淡黒灰色粘質土  | 9. 黒褐色粘質土            | 10. 淡黒褐色粘質土 | 11. 黒褐色粘質土  | 12. 淡黒褐色粘質土(礫多量混) |             |        |
| 13. 淡黒褐色粘質土 | 14. 淡青灰色粘質土(礫少量混)    |             | 15. 明青灰色粘質土 | 16. 暗青灰色粘質土       | 17. 黒褐色砂礫土  |        |
| 18. 黒灰色粘質土  | 19. 淡黒灰色粘質土(拳大の礫少量含) |             | 20. 暗灰褐色粘質土 | 21. 暗青灰色粘土        | 22. 淡黄褐色粘質土 |        |
| 23. 黒褐色砂礫   | 24. 黒褐色粘質土+淡青灰色粘質土   |             | 25. 淡黒灰色砂礫  |                   |             |        |

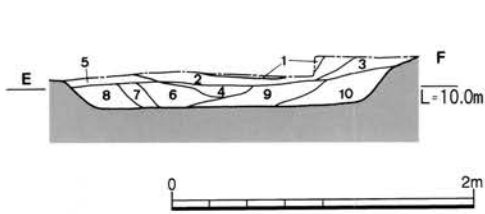
方形周溝墓STI49(1)実測図



STI48



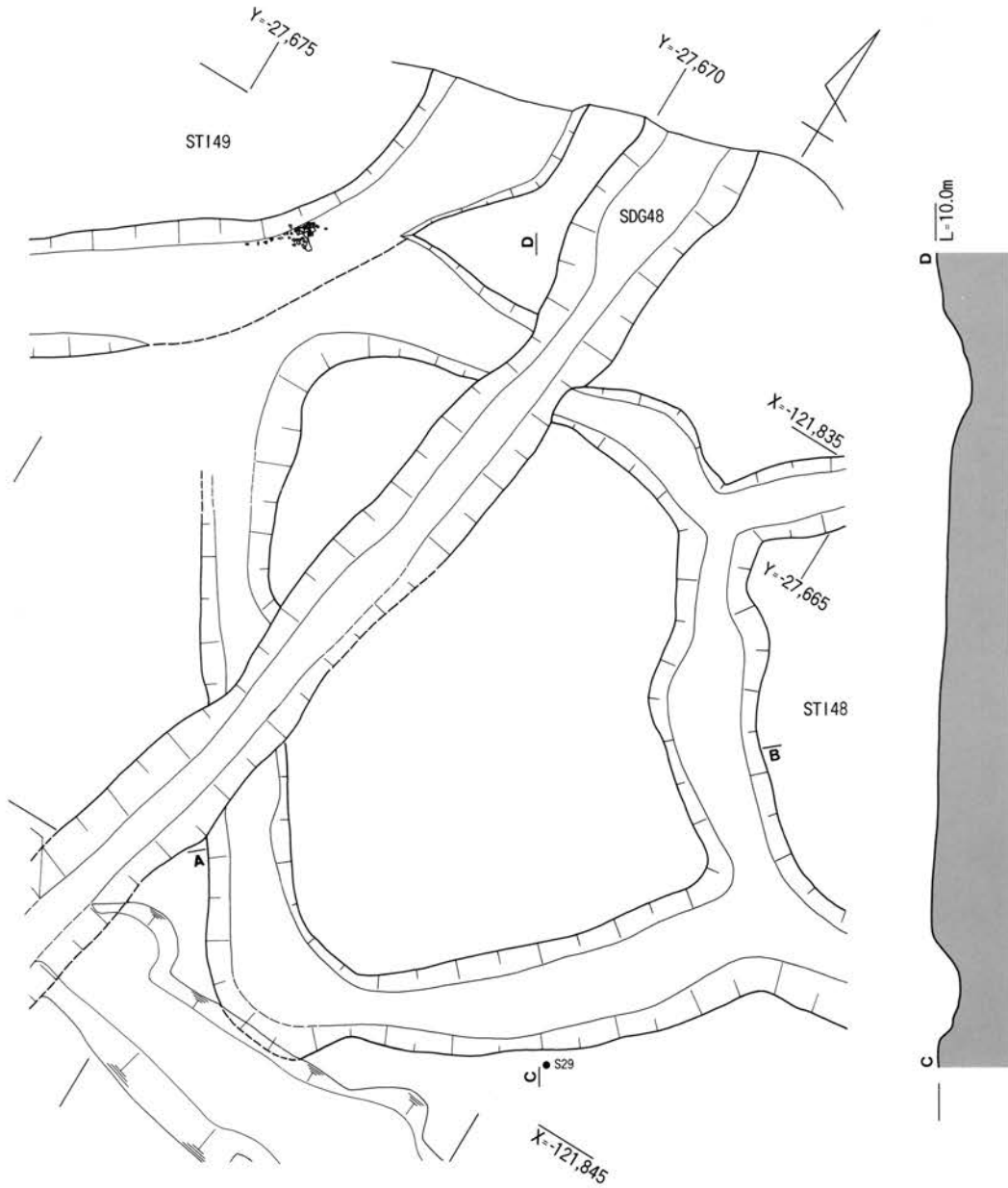
方形周溝墓 S T I 49(2) · 48(1) 実測図



南溝断面 E-F

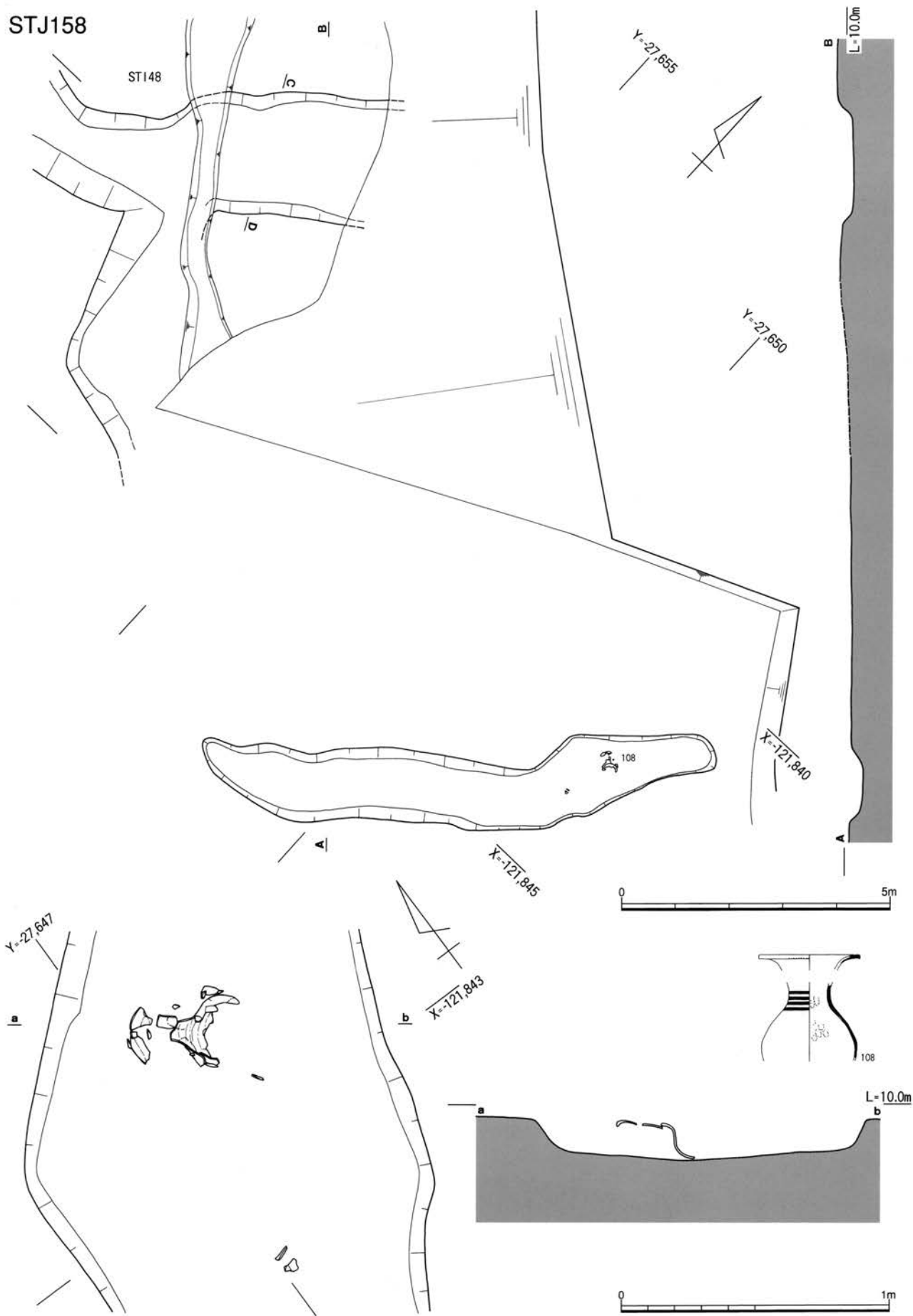
- 1. 淡黑褐色粘質土(砂礫多量含)
- 2. 灰黑色粘質土
- 3. 濁黄灰色粘質土
- 4. 黑褐色粘土(φ 3 cm程度垂直角礫多量含)
- 5. 濁灰褐色粘質土
- 6. 黑褐色粘質土(φ 3 cm以下垂直角礫多量含)
- 7. 暗灰黑色粘質土(強粘性)
- 8. 濁綠灰色粘質土(酸化鉄混)
- 9. 暗灰褐色粘質土
- 10. 暗綠灰色粘質土(斑状堆積)

STI62

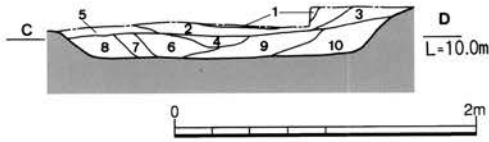


方形周溝墓 S T I 48(2)・62実測図

STJ158



方形周溝墓 S T J 158(1) 実測図

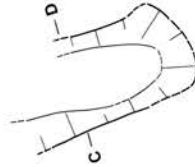


西溝断面C-D  
土色はSTI48南溝断面E-Fを参照のこと

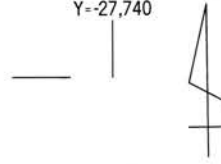
STI160

X=-121,900

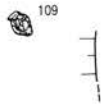
Y=-27,745



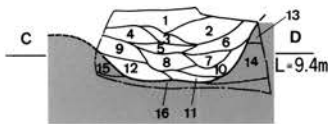
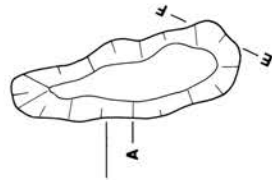
Y=-27,740



X=-121,905

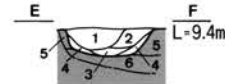


X=-121,910



北溝断面C-D

1. 淡黒褐色粘質土(微砂含・ $\phi$ 0.5~1.5cm大の礫多量含)
2. 淡灰褐色粘質土( $\phi$ 0.3~1cm大の細礫含) 3. 淡灰褐色粘質土(微砂混・強粘性)
4. 淡灰褐色粘質土(細砂混) 5. 淡灰褐色粘質土(細~中砂混)
6. 灰褐色粘質土(中~粗砂・ $\phi$ 1.5~2cm大の礫含)
7. 灰褐色粘質土(中~粗砂・ $\phi$ 0.2~0.5cm大の細礫多量含)
8. 灰褐色粘質土(強粘性・ $\phi$ 1~2cm大の礫多量含)
9. 淡褐~灰褐色粘質土(強粘性・ $\phi$ 1~1.5cm大の礫含)
10. 褐灰色細~中砂(微礫混) 11. 淡褐~灰色粘質土(強粘性)
12. 淡褐~淡灰色粘質土( $\phi$ 1~2cm大の礫多量含) 13. 黄灰色粘質土(粗砂含)
14. 暗灰色中~粗砂( $\phi$ 1.5~2cm大の礫含) 15. 暗橙色中砂 16. 暗灰褐色粘質土



南溝断面E-F

1. 暗褐色粘質土( $\phi$ 1.5~2cm大の礫多量含・強粘性)
2. 暗褐色粘質土( $\phi$ 1cm大の礫少量含) 3. 暗褐色粘質土(粗砂含)
4. 淡褐色粘質土(暗黄褐色斑混) 5. 暗黄褐色粘質土(粗砂含)
6. 淡灰褐色粗砂

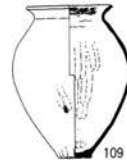
Y=-27,747.5

a



b

X=-121,907



a

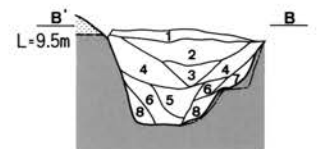
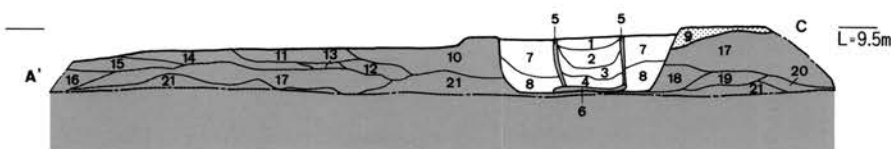
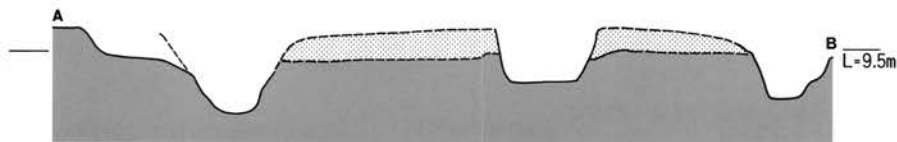
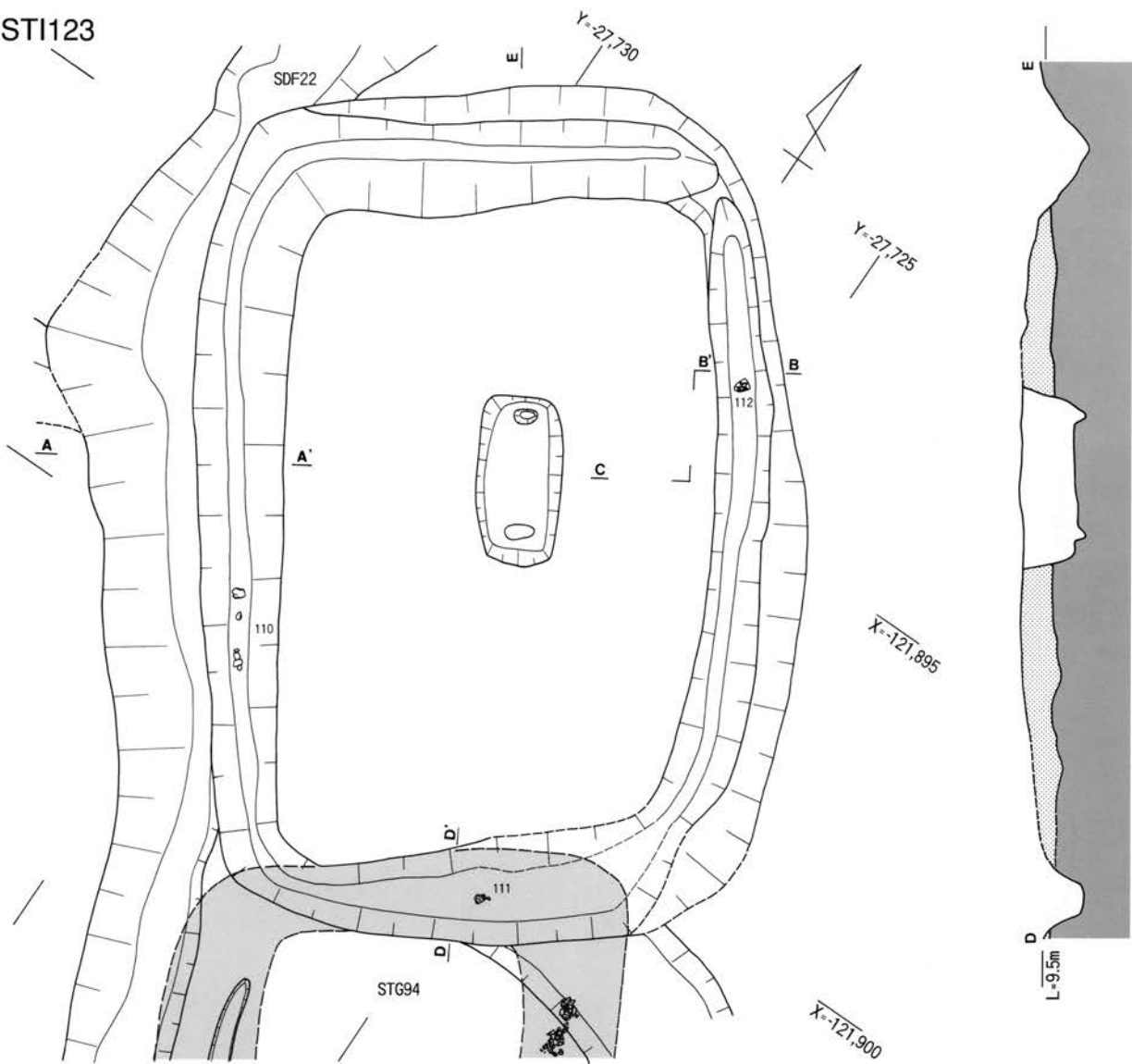


b  
L=9.5m



方形周溝墓STJ158(2)・STI160実測図

STI123



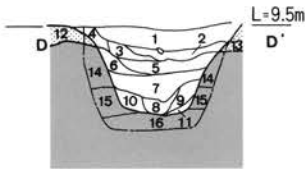
東西墳丘断面A'-C

- |                             |                             |                             |
|-----------------------------|-----------------------------|-----------------------------|
| 1. 砂混黄褐色粘質土(1mm大の風化長石10%含)  | 2. 砂混暗黄褐色粘質土                | 3. 淡黄褐色粘質土(やや砂混)            |
| 4. 暗灰褐色粘質土(強粘性)             | 5. 黒灰色粘質土                   | 6. 淡灰褐色粘土                   |
| 7. 暗灰褐色粘質土(φ1cm大の礫微量含)      | 8. 暗緑灰色粘質土                  | 9. 灰褐色粘質土                   |
| 10. 黄褐色粘質土                  | 11. 黄褐色砂礫                   | 12. 灰褐色粘質土(φ1cm大以下の砂礫約30%含) |
| 13. 暗灰褐色砂質土                 | 14. 灰褐色粘質土(φ1cm大の砂礫約30%含)   | 15. 暗灰褐色粘質土(2cm大の礫10%含)     |
| 16. 灰褐色粘質土(φ1cm大以下の砂礫約30%含) | 17. 黒灰色砂礫(φ1cm大以下の小礫多量含)    | 18. 灰褐色粘質土(φ1cm大以下の砂礫約30%含) |
| 19. 灰褐色砂質土(φ0.5cm大の礫均質含)    | 20. 灰褐色粘質土(φ1cm大以下の砂礫約30%含) | 21. 緑灰色粘質土                  |

東溝断面B'-B

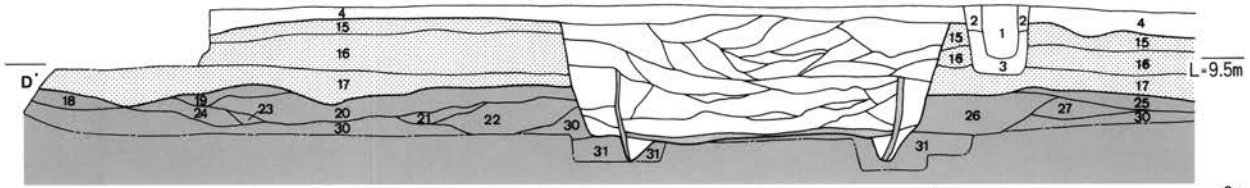
- |                      |
|----------------------|
| 1. 灰褐色粘質土            |
| 2. 暗緑褐色粘質土(風化長石10%含) |
| 3. 暗緑灰色粘質土(風化長石10%含) |
| 4. 暗黄褐色粘質土(風化長石10%含) |
| 5. 暗灰褐色粘質土           |
| 6. 暗緑灰色粘質土           |
| 7. 暗黄灰色粘質土           |
| 8. 砂混暗黄灰色粘質土         |

方形周溝墓STI123(1)実測図



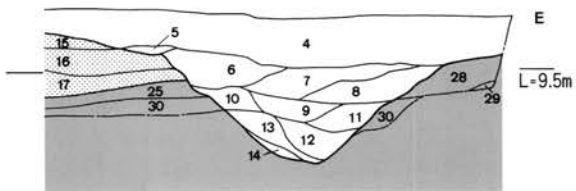
南溝断面D-D'

- 1. 淡灰褐色砂質土
- 2. 淡灰褐色粘質土
- 3. 灰褐色粘質土
- 4. 灰~灰褐色粘質土
- 5. 灰~淡灰褐色粘質土(微砂混)
- 6. 灰~淡灰褐色粘質土
- 7. 灰~灰褐色粘質土(強粘性)
- 8. 灰色粘質土(強粘性)
- 9. 淡灰褐色粘質土(微砂混)
- 10. 灰~灰褐色粘質土
- 11. 淡灰黄色粘質土(微砂混)
- 12. 褐色粘質土(微~細砂混)
- 13. 暗黄褐色粘質土(礫多量混)
- 14. 淡黄褐色砂質土
- 15. 淡黄褐色砂質土(やや強粘性)
- 16. 濃褐色粘質土(強粘性)

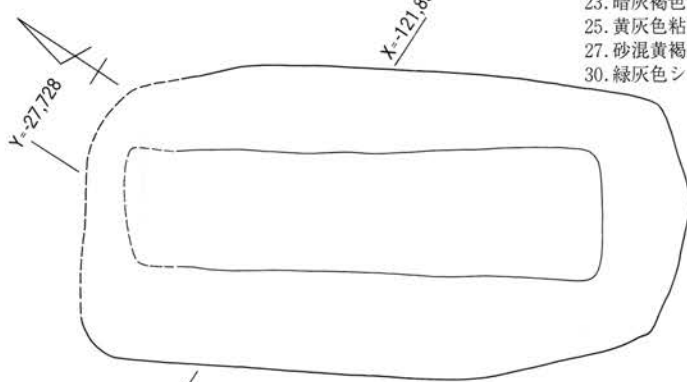


南北墳丘および北溝断面D'-E

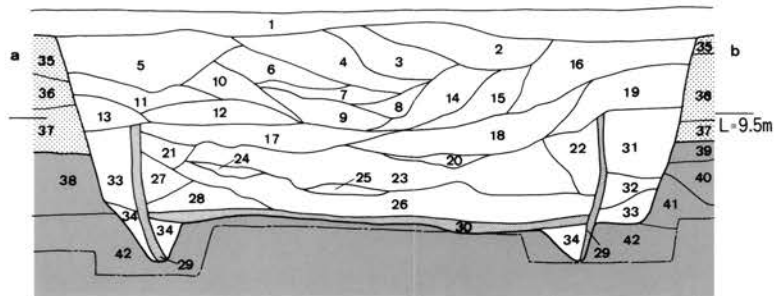
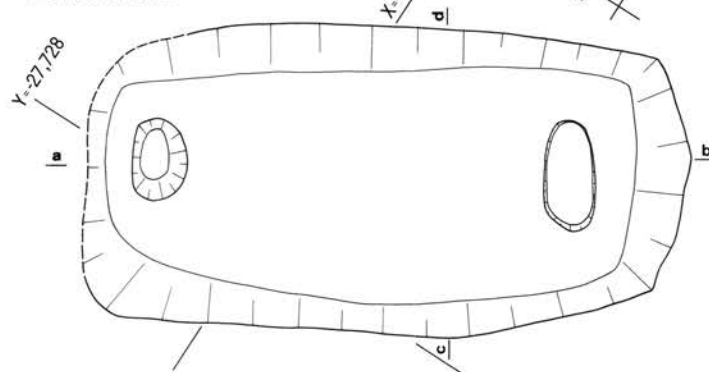
- 1. 黒灰色粘質土(φ 2cm大の礫微量含)
- 2. 灰褐色粘質土
- 3. 黄褐色粘質土
- 4. 黒褐色粘質土
- 5. 砂礫層(φ 1cm以下の砂礫多量含)
- 6. 暗黄褐色粘質土(φ 2cm大礫微量含・5mm大の風化長石20%含)
- 7. 暗緑褐色粘質土
- 8. 暗緑灰色粘質土(5mm大の風化長石10%含)
- 9. 緑灰色粘質土(φ 2cm大の礫10%含・5mm大の風化長石20%含)
- 10. 暗黄灰色粘質土
- 11. 暗緑灰色粘質土(5mm大の風化長石10%含)
- 12. 灰褐色粘質土
- 13. 暗灰褐色粘質土
- 14. 砂混暗黄灰色粘質土
- 15. 暗緑褐色粘質土(5mm大の風化長石10%含)
- 16. 緑褐色粘質土
- 17. 暗黄褐色粘質土(礫多量含)
- 18. 黄褐色粘質土
- 19. 暗緑褐色粘質土(φ 1cm大以下の礫10%含)
- 20. 黄褐色シルト
- 21. 灰褐色粘質土(やや砂質)
- 22. 灰褐色粘質土(φ 1cm大以下の砂礫多量含)
- 23. 暗灰褐色粘質土(砂多量含)
- 24. 緑褐色粘質土(0.5mm大の砂均質混)
- 25. 黄灰色粘質土
- 26. 黒灰色砂礫層(φ 1cm大以下の小礫多量含)
- 27. 砂混黄褐色粘質土
- 28. 青灰色粘質土(マンガン集積)
- 29. 黄灰色砂礫層
- 30. 緑灰色シルト
- 31. 緑灰色粘質土



棺痕跡



墓壙完掘状況

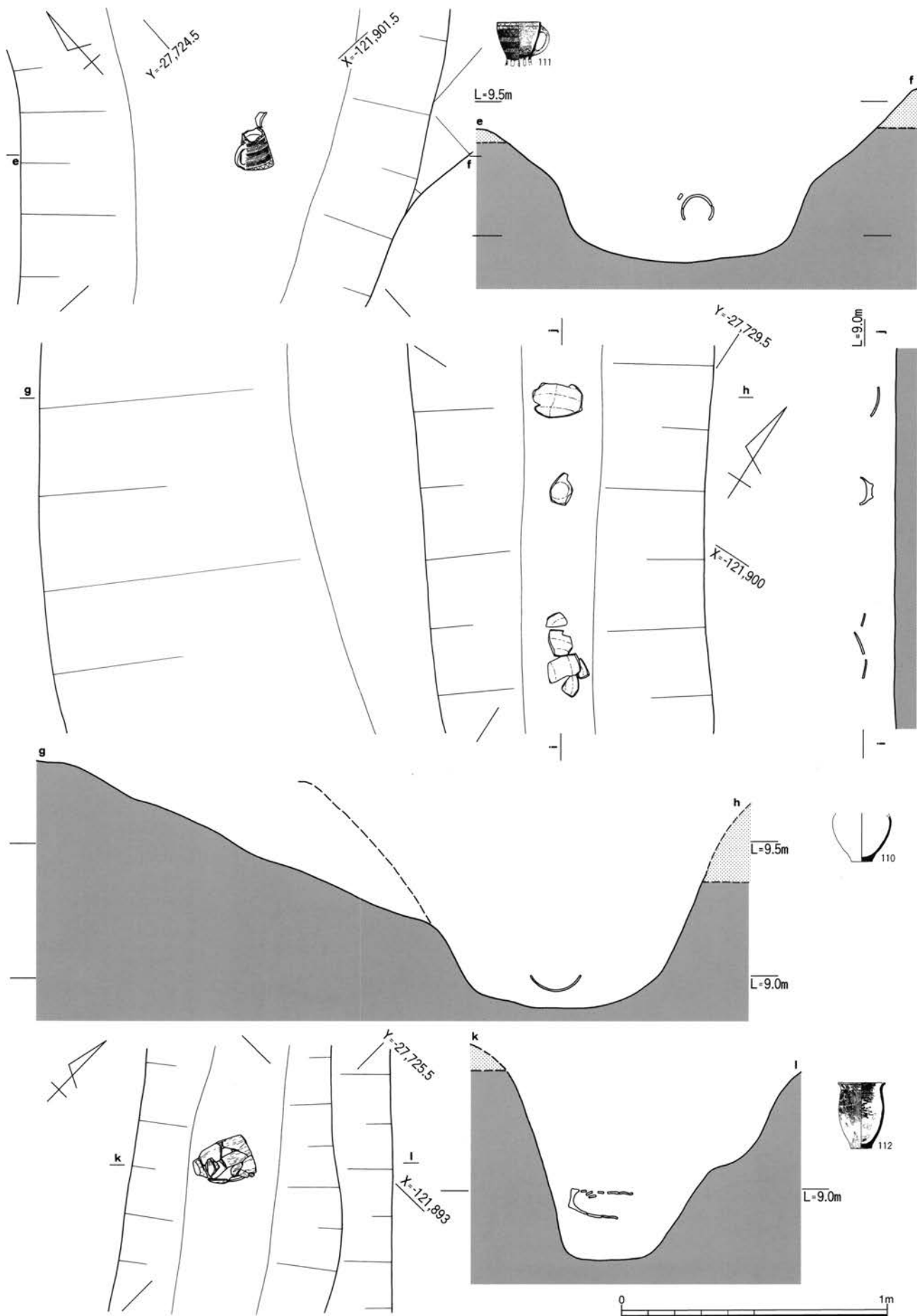


主体部断面

- 1. 黒褐色粘質土
- 2. 礫混暗緑褐色粘質土(φ 5mm大の風化長石10%含)
- 3. 緑褐色粘質土(φ 5mm大の風化長石10%含)
- 4. 礫混暗緑褐色粘質土
- 5. 暗灰褐色シルト層
- 6. 砂混黄褐色粘質土
- 7. 暗緑灰色粘質土
- 8. 暗黒灰色粘質土
- 9. 暗黄褐色粘質土
- 10. 砂混淡緑褐色粘質土
- 11. 暗緑灰色粘質土(粒度の緊密性に欠ける)
- 12. 暗黒灰色粘質土
- 13. 砂混黄褐色粘質土
- 14. 暗黄褐色粘質土(φ 5mm大の風化長石10%含)
- 15. 暗緑褐色粘質土
- 16. 砂混淡黄褐色粘質土
- 17. 砂混黄褐色粘質土
- 18. 砂混黄褐色粘質土(φ 1mm大の風化長石10%含)
- 19. 緑褐色粘質土
- 20. 黒灰色粘質土
- 21. 淡緑灰色粘質土(やや砂混)
- 22. 暗灰褐色粘質土
- 23. 砂混暗黄褐色粘質土
- 24. 暗緑灰色粘質土(やや砂混)
- 25. 淡黄褐色粘質土
- 26. 暗灰褐色粘質土(強粘性)
- 27. 緑灰色粘質土(やや砂混)
- 28. 暗黄褐色粘質土(強粘性)
- 29. 黒灰色粘質土(粘性有)
- 30. 淡灰褐色粘質土
- 31. 暗灰褐色粘質土
- 32. 淡緑褐色粘質土
- 33. 暗緑灰色粘質土
- 34. 暗黄灰色粘質土
- 35. 暗緑褐色粘質土(φ 5mm大風化長石10%含)
- 36. 緑褐色粘質土
- 37. 暗黄褐色粘質土(礫多量含)
- 38. 黒灰色砂礫層(φ 1cm大以下の小礫多量含)
- 39. 黄褐色シルト
- 40. 灰褐色粘質土(φ 1cm大以下の砂礫多量含)
- 41. 緑灰色シルト
- 42. 緑灰色粘質土
- 43. 暗緑灰色粘質土
- 44. 淡黄褐色粘質土(やや砂混)
- 45. 砂混緑褐色粘質土
- 46. 淡緑灰色粘質土
- 47. 淡緑褐色粘質土(やや砂混)

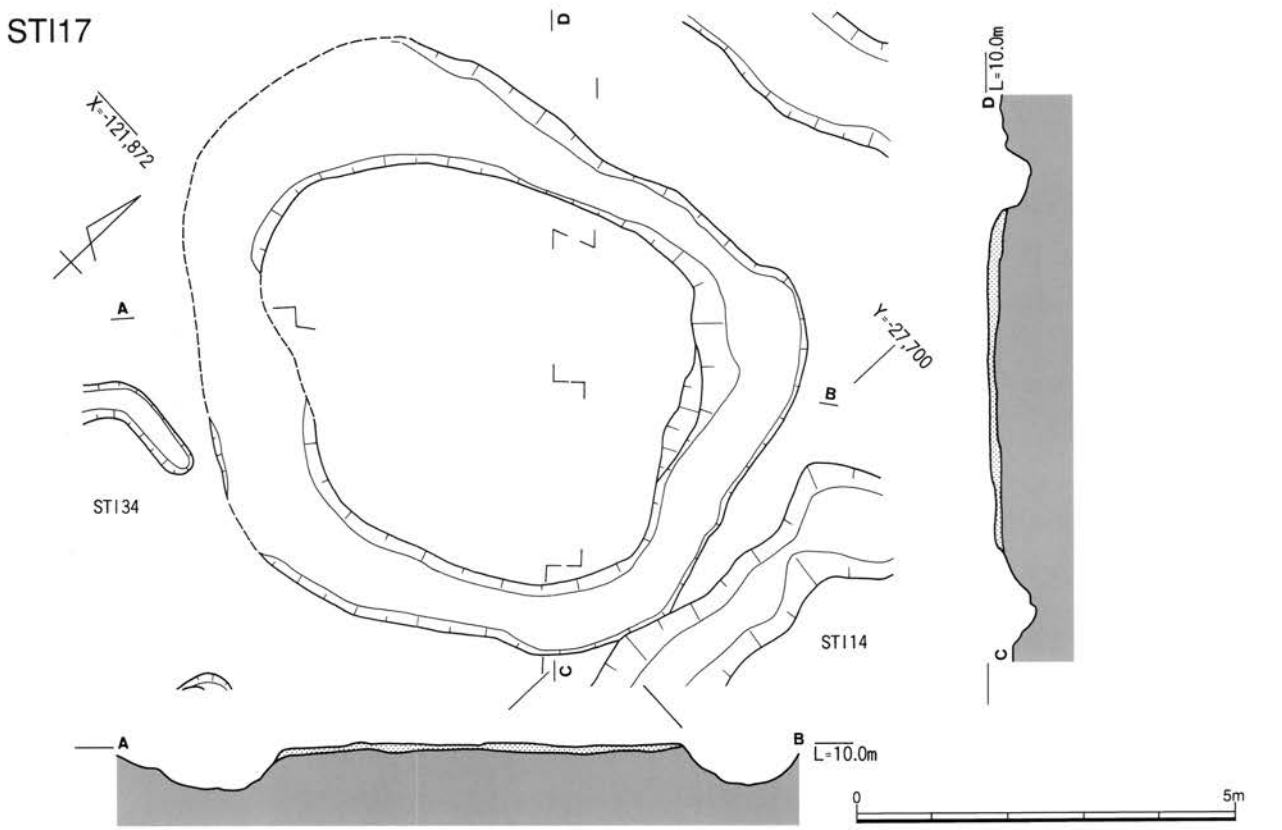
方形周溝墓 S T I 123(2) 実測図





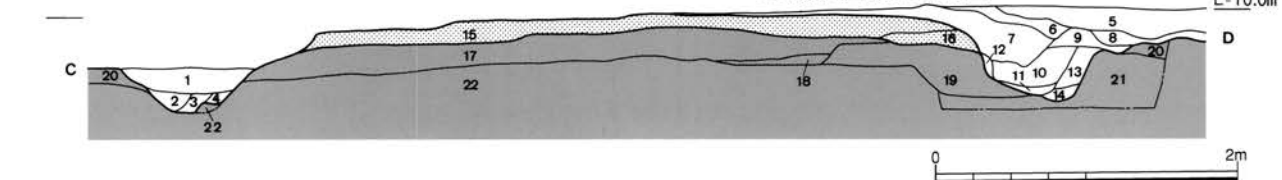
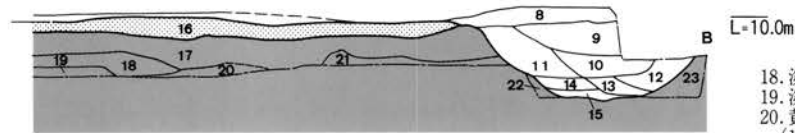
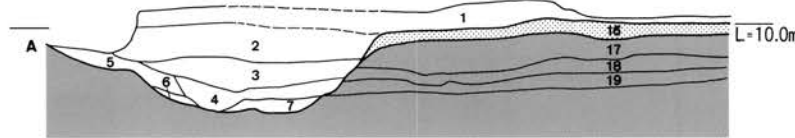
方形周溝墓 S T I 123(3) 实测图

STI17



東西墳丘および西・東溝断面A-B

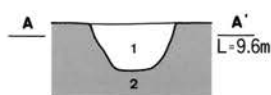
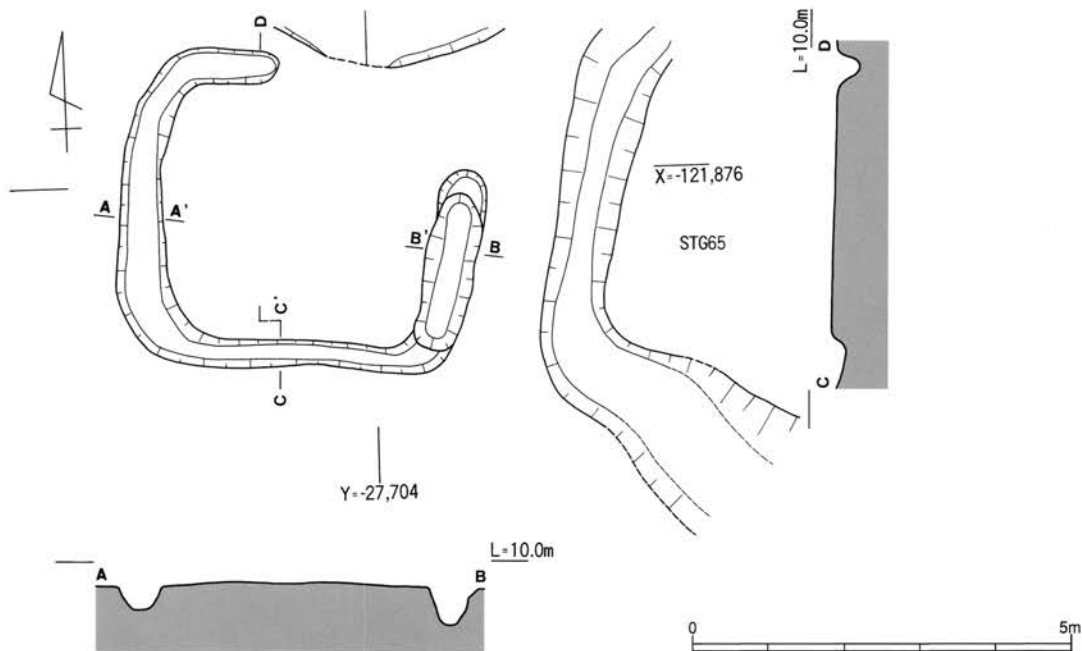
1. 黄茶褐色粘質土
2. 暗褐色粘質土(中砂微量混)
3. 灰褐色粘質土(茶斑40%程度含)
4. 灰褐色粘質土(茶色強)
5. 灰褐色粘質土(茶斑40%程度・暗灰褐色粘土粒微量含)
6. 灰褐色粘質土(細砂少量混・やや黄色強)
7. 灰褐色粘質土(茶斑40%程度含)
8. 暗褐色粘質土( $\phi$ 0.5cm程度の角礫・石英微量混)
9. 暗褐色粘質土(8より角礫および石英多量混)
10. 暗褐色粘質土(9よりやや綠色強・中礫少量混)
11. 灰褐色粘質土+黄褐色土  
( $\phi$ 0.5cm程度の小礫および粗砂30%程度混)
12. 暗褐色粘質土(硬質・茶斑少量混)
13. 暗灰褐色粘質土( $\phi$ 0.5cm程度の小礫混)
14. 暗灰色粘質土(礫および粗砂10%程度混)
15. 暗黄灰褐色粘質土(茶斑少量混)
16. 茶褐色粘質土(風化長石20%含)
17. 暗青灰色粘質土  
(風化長石中心の粗砂10%含・灰色粘土少量混)
18. 淡灰褐色粘質土(大きめの黄斑60%含・淡褐色斑有)
19. 淡灰褐色粘質土(18より黄斑が多く黄土色強)
20. 黄褐色粘質土  
(19より黄色強の土の中に粗砂および2cm前後の円礫40%混)
21. 黄褐色粘質土(20と類似するが灰色強の粗砂および礫80%)
22. 茶褐色土( $\phi$ 0.3~0.4cm程度の小礫および粗砂60%混)
23. 濁灰褐色粘質土(強粘性)



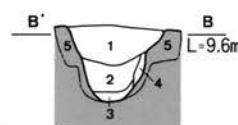
南北墳丘断面および北・南溝断面C-D

1. 灰褐色粘質土(やや強粘性・茶斑多)
2. 灰褐色粘質土(細粒~中砂多量混)
3. 暗灰褐色粘質土(小礫・粗粒~中砂多量混)
4. 灰褐色粘質土(2と酷似)
5. 黒褐色粘質土
6. 茶褐色粘質土( $\phi$ 0.5~1cmの亜角礫40%含)
7. 灰茶褐色粘質土(黄斑を30%程度含・ $\phi$ 0.5~1cmの亜角礫10%含)
8. 暗灰褐色粘質土
9. 灰茶褐色粘質土(黄斑40%程度含)
10. 黄灰褐色粘質土( $\phi$ 0.5~2cmの礫10%含)
11. 黄灰褐色粘質土(10より黄灰色強)
12. 灰茶褐色粘質土(橙色強)
13. 灰褐色粘質土(10、11と酷似・硬質)
14. 黄灰色粘質土(灰色強)
15. 茶褐色粘質土(風化長石20%含)
16. 茶褐色粘質土( $\phi$ 0.5~1cmの角礫20%含)
17. 暗青灰色粘質土(風化長石中心の粗砂10%含・灰色粘土少量混)
18. 茶褐色粘質土(わずかに赤色強)
19. 茶褐色粘質土(粗砂および少礫90%含)
20. 淡灰色粘質土(黄斑20%含)
21. 灰褐色粘質土(黄斑30%含・灰色粘土20%含)
22. 青灰色粘質土

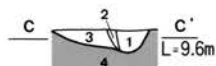
STI34



西溝断面 A-A'  
1. 暗灰褐色粘質土  
2. 黄灰褐色粘質土



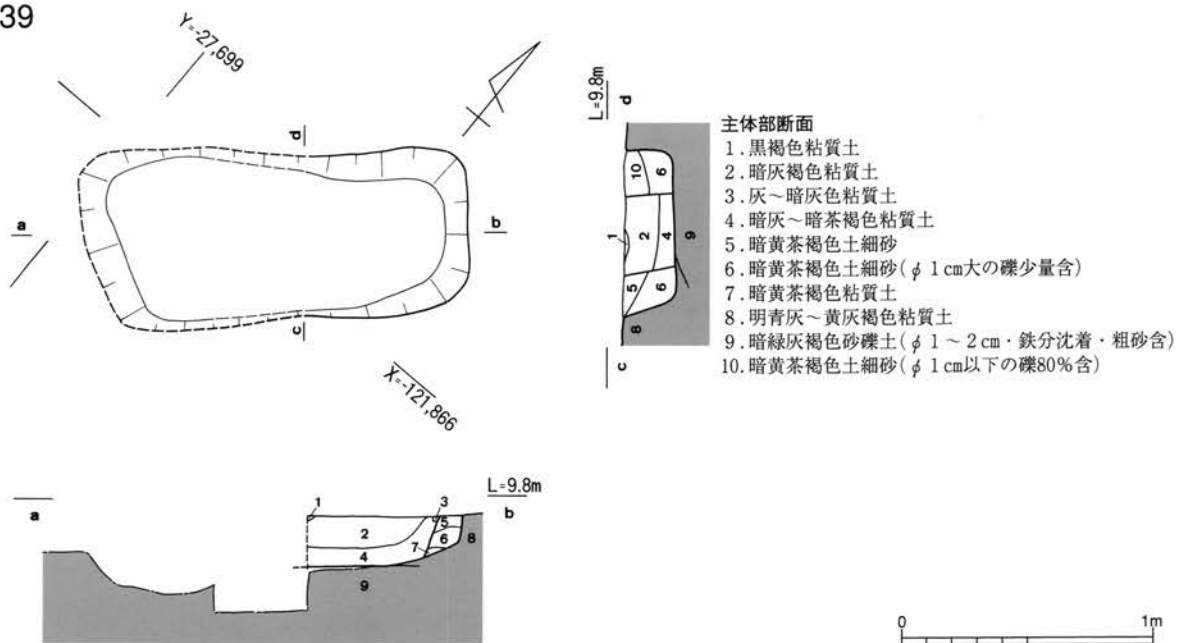
東溝断面 B'-B  
1. 灰褐色粘質土(黄斑50%程度含)  
2. 灰褐色粘質土(1よりもわずかに明るく緑色強)  
3. 暗灰褐色粘質土(φ0.8cm前後の亜角礫10%程度含)  
4. 暗灰褐色粘質土  
5. 黄灰色粘質土(黄斑50%程度含・灰色粘土粒20%程度含)



南溝断面 C-C'  
1. 灰褐色粘質土(黄斑30%程度含) 2. 暗灰褐色粘質土  
3. 茶灰褐色粘質土(黄斑60%程度含) 4. 茶灰褐色粘質土(黄斑70%程度含)

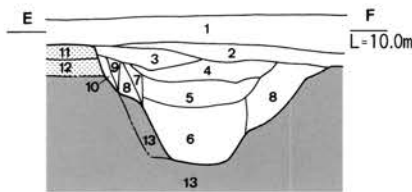
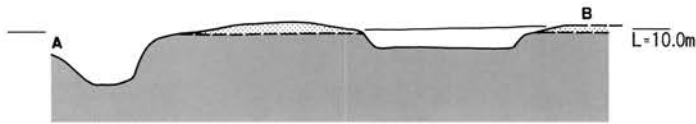
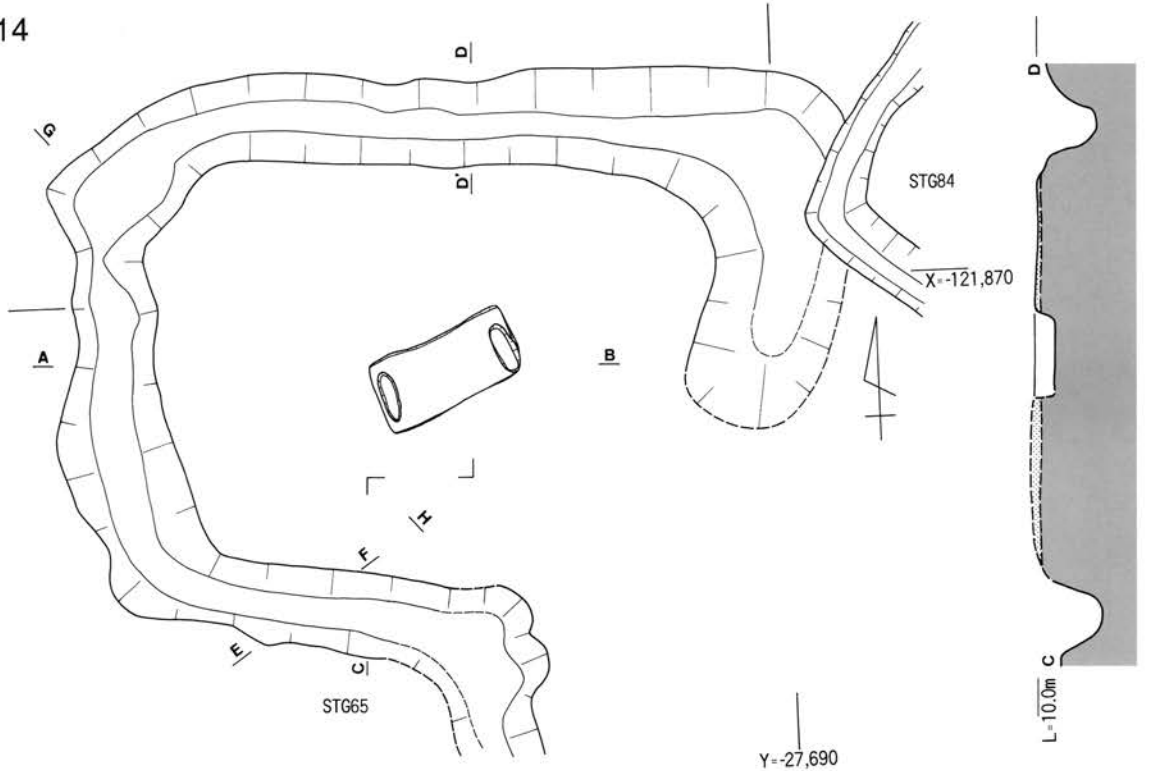


STI39



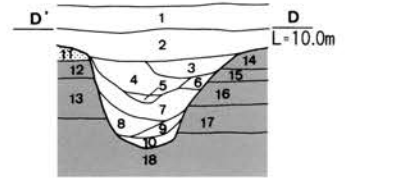
主体部断面  
1. 黒褐色粘質土  
2. 暗灰褐色粘質土  
3. 灰~暗灰色粘質土  
4. 暗灰~暗茶褐色粘質土  
5. 暗黄茶褐色土細砂  
6. 暗黄茶褐色土細砂(φ1cm大の礫少量含)  
7. 暗黄茶褐色粘質土  
8. 明青灰~黄灰褐色粘質土  
9. 暗緑灰褐色砂礫土(φ1~2cm・鉄分沈着・粗砂含)  
10. 暗黄茶褐色土細砂(φ1cm以下の礫80%含)

STI14



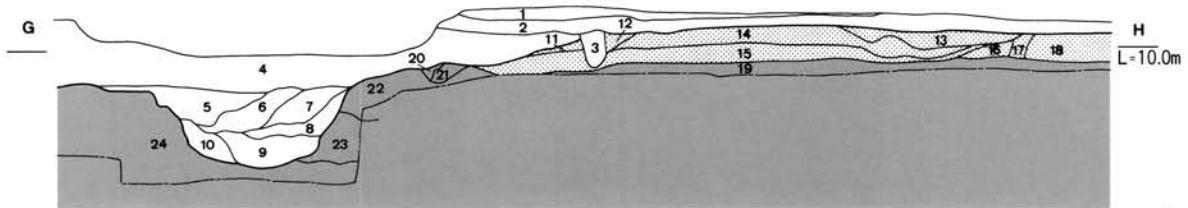
南溝断面 E-F

- |             |            |                 |
|-------------|------------|-----------------|
| 1. 茶褐色粘質土   | 2. 暗茶褐色粘質土 | 3. 暗灰褐色粘質土(小礫含) |
| 4. 淡茶褐色粘質土  | 5. 淡黄灰色粘質土 | 6. 暗青灰色粘質土      |
| 7. 暗黄灰色粘質土  | 8. 淡黄灰色粘質土 | 9. 暗褐色砂質土       |
| 10. 暗紫灰色土   | 11. 暗紫灰色土  | 12. 淡褐色土        |
| 13. 明黄灰色砂質土 |            |                 |



北溝断面 D'-D

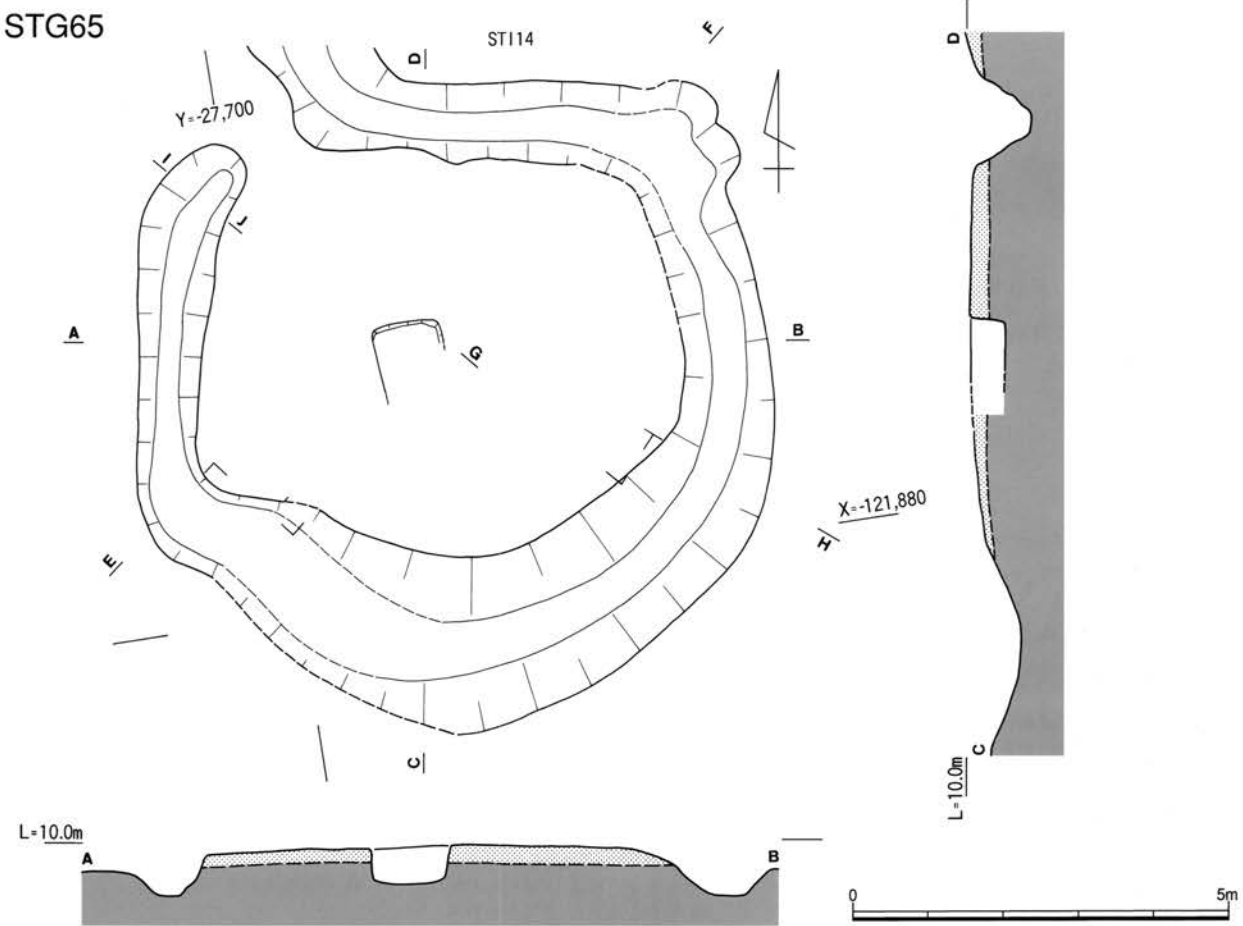
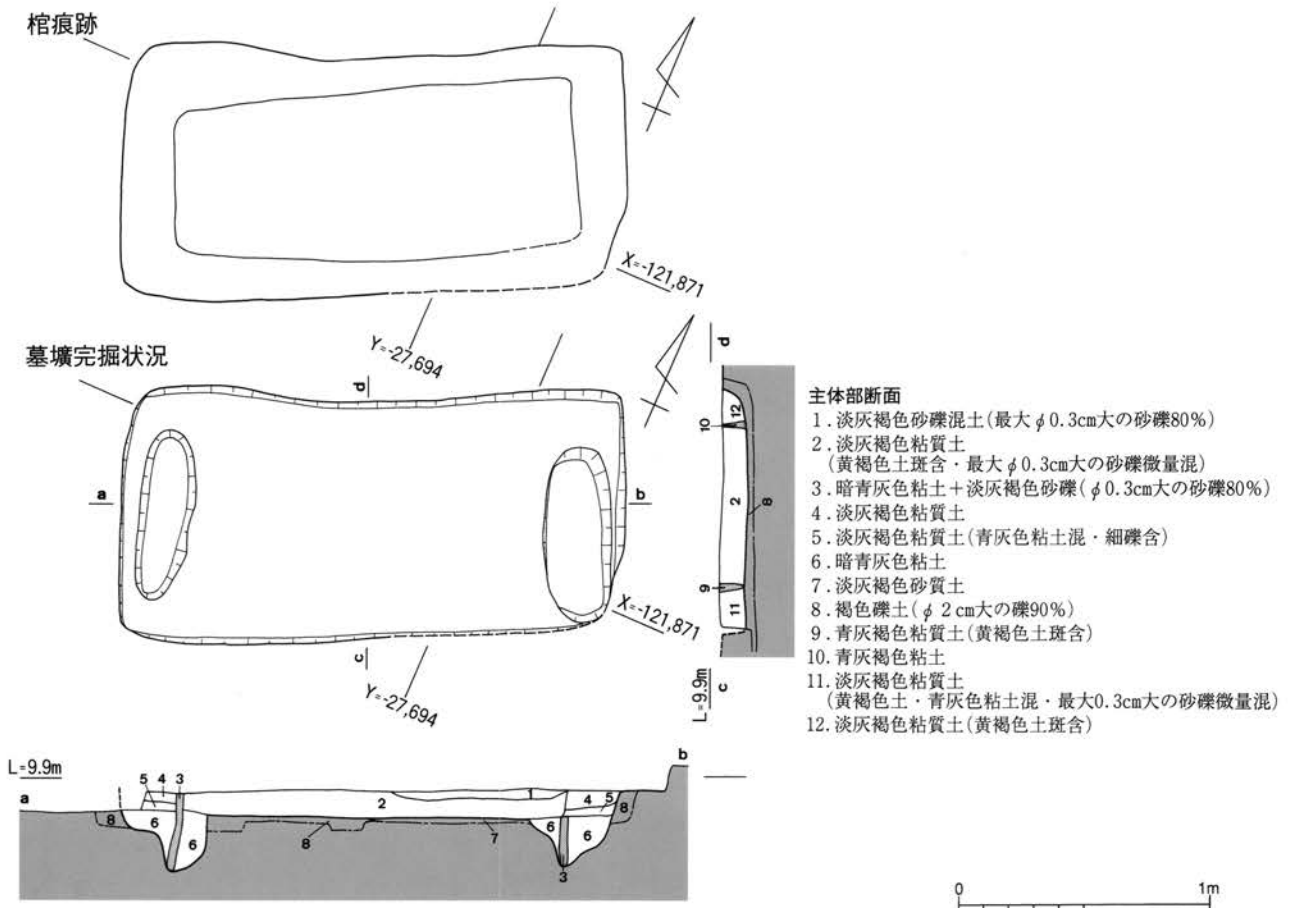
- |                                   |                                  |
|-----------------------------------|----------------------------------|
| 1. 黒褐色粘質土                         | 2. 黒褐色粘質土( $\phi$ 0.3~0.5cmの細礫混) |
| 3. 淡灰褐色粘質土(微砂)                    | 4. 淡灰褐色粘質土( $\phi$ 0.5~1cmの細礫混)  |
| 5. 淡灰褐色粘質土(黄褐色粗砂多量混)              | 6. 灰褐色粘質土( $\phi$ 0.5~1cmの細礫少量含) |
| 7. 暗灰褐色粘質土                        | 8. 淡灰褐色粘質粗砂                      |
| 9. 暗灰褐色粘質土( $\phi$ 0.3~0.5cmの細礫含) | 10. 暗青灰色粘質土(強粘性)                 |
| 11. 淡黒褐色粘質土(粗砂少量混)                | 12. 暗灰褐色粘質粗砂                     |
| 13. 暗黄灰色粘質粗砂                      | 14. 黄灰色粘質細砂                      |
| 15. 黄灰色粘質土                        | 16. 黄褐色粘質粗砂                      |
| 17. 淡黄褐色粘質砂(微砂)                   | 18. 淡青灰色粘質土(極強粘性)                |



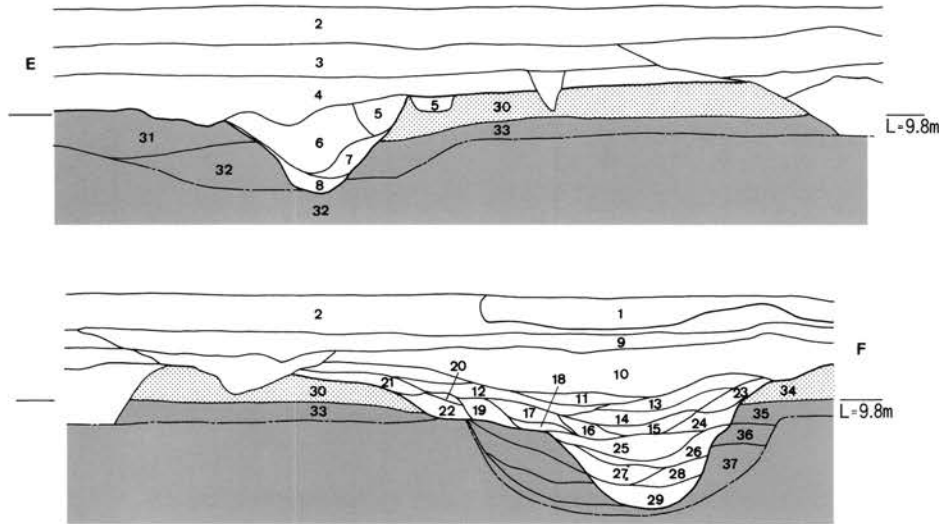
北西-南東墳丘および北西溝断面 G-H

- |  |                              |                                       |   |                       |
|--|------------------------------|---------------------------------------|---|-----------------------|
| 1. 茶色粘質土                                   | 2. 褐色粘質土                     | 3. 暗黒褐色粘質土                            | 4. 黒褐色粘質土                               | 5. 灰褐色粘質土(茶斑40%程度含)   |
| 6. 灰褐色粘質土(5より暗・茶斑20%程度)                    | 7. 灰褐色粘質土(6より明)              | 8. 淡灰褐色粘質土(中砂微量混)                     | 9. 淡灰褐色粘質土(8より青緑色強・茶斑50%含)              | 10. 淡灰褐色粘質土(茶斑20%程度混) |
| 11. 暗灰褐色粘質土(風化長石微量含・4、12に酷似)               | 12. 暗褐色粘質土(風化長石10%弱含・4と酷似)   | 13. 茶褐色粘質土(青灰色やや強・茶斑30%程度・風化長石10%程度混) | 14. 茶褐色粘質土(やや暗・風化長石10%含)                | 15. 灰褐色粘質土(硬質)        |
| 16. 灰褐色粘質土(緑色やや強・ $\phi$ 0.5~0.8cm程の礫10%弱) | 17. 淡灰褐色粘質土(10よりやや暗・茶斑20%程度) | 18. 灰褐色粘質土(緑色やや強・風化長石10%弱)            | 19. 灰褐色粘質土( $\phi$ 0.5cm程度の礫10%弱・茶色やや強) | 20. 暗灰褐色粘質土(緑色やや強)    |
| 21. 暗灰褐色粘質土(黒色強)                           | 22. 青灰色粘質土                   | 23. 灰褐色粘質土(粗砂混・軟質)                    | 24. 灰褐色粘質土(茶斑70%程度)                     |                       |

方形周溝墓 STI14(1)実測図

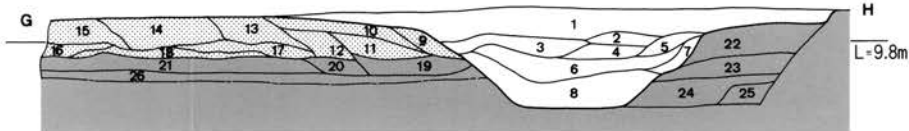


方形周溝墓STI14(2)・STG65(1)実測図



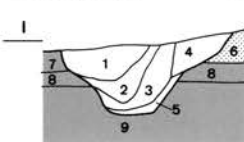
南西-北東墳丘および南西溝・北西溝断面E-F

- 1. 淡灰色極細砂 2. 淡灰色粘質砂(細~中砂) 3. 黒褐色中砂( $\phi$ 0.5cm以下の礫少量含) 4. 暗緑灰褐色粘質土 5. 暗黒褐色粘質土
- 6. 緑灰褐色粘質土 7. 明緑灰~黄褐色粘質土 8. 黄~明緑灰褐色粘質土 9. 灰~灰白色土 10. 暗褐~茶褐色土(中~粗砂)
- 11. 灰~濃灰色粘質土( $\phi$ 0.5cm程度の砂礫少量含) 12. 灰~灰黄色粘質土(0.5cm程度の砂礫少量含) 13. 灰色粘質土( $\phi$ 0.5cm以下の砂礫少量含)
- 14. 灰~灰白色粘質土( $\phi$ 0.5cm程度の砂礫少量含) 15. 灰~濃灰色粘質土( $\phi$ 0.5cm程度の砂礫少量含) 16. 淡灰~灰白色粘質土(細砂混)
- 17. 灰~淡灰色粘質土(細砂混) 18. 灰~淡灰色粘質土(中~粗砂混) 19. 灰~淡灰色粘質土 20. 灰色粗砂礫
- 21. 灰~暗灰色粘質土( $\phi$ 0.5cm程度の砂礫少量含) 22. 淡灰~灰色粘質土( $\phi$ 0.5cm程度の砂礫少量含) 23. 灰~暗灰色粘質土(中~粗砂)
- 24. 灰~暗灰色粘質土(粗砂混) 25. 暗灰色粘質土( $\phi$ 0.5cm程度の砂礫少量含) 26. 褐~褐灰色粘質土(細砂混) 27. 褐~褐灰色粘質土
- 28. 褐~褐灰色粘質土(中~粗砂混) 29. 褐灰色粘質土( $\phi$ 0.5cm程度の砂礫少量含) 30. 暗緑灰~緑灰褐色粘質土(茶褐色強) 31. 黄~暗青灰褐色粘質土
- 32. 黄灰褐色粘質土 33. 明緑灰褐色中~粗砂( $\phi$ 0.5cm以下の礫少量含) 34. 灰~黄灰色粘質土 35. 灰~黄灰色砂礫質土 36. 青灰色粘質細砂
- 37. 灰色粗砂礫




北西-南東墳丘および南東断面G-H

- 1. 暗褐色砂質土 2. 暗灰褐色粘質土 3. 暗褐色粘質土 4. 灰褐色粘質土 5. 明灰褐色粘質土 6. 黄灰褐色粘質土
- 7. 青灰褐色粘質土(22より褐色土多含) 8. 淡黄灰褐色粘質土 9. 青灰色粘質土+にぶい青灰色粘質土(斑状堆積・細砂混)
- 10. 青灰色粘質土+にぶい青灰色粘質土(斑状堆積) 11. 淡青灰色粘質土(細砂混) 12. 明青灰色粘質土(細砂混)
- 13. 暗青灰~青灰色粘質土+明黄褐色粘質土(斑状堆積) 14. 明黄褐~濃黄褐色粘質土+淡青灰色粘質土(斑状堆積・細~微砂混)
- 15. 明黄褐~濃黄褐色粘質土+淡青灰色粘質土(斑状堆積) 16. 青灰~青褐色粘質土 17. 青灰~青褐色粘質土(中~粗砂混)
- 18. 青灰~青褐色粘質土(粗砂混) 19. 淡青灰色粘質土(粗砂混) 20. 淡青灰色粘質土(粗砂混・強粘性) 21. にぶい青褐色粘質粗砂
- 22. 青灰褐色粘質土 23. 淡灰褐色砂質土(粘性有) 24. 淡青灰褐色粗砂 25. 灰色砂礫 26. 青灰~青褐色粘質土(細~中砂混)



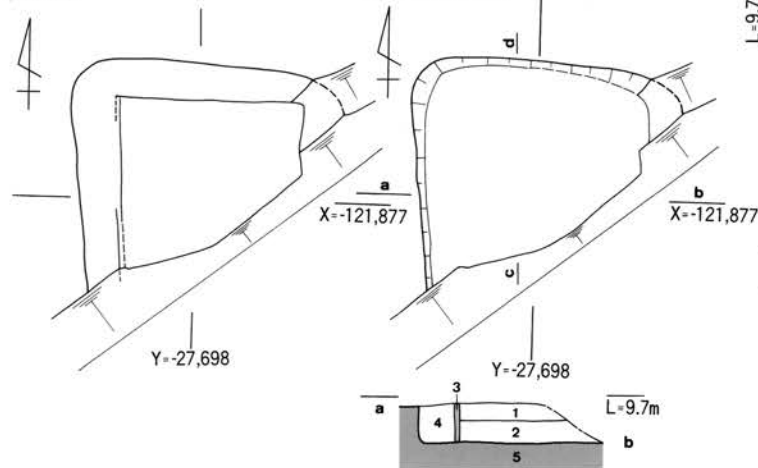
西溝断面I-J

- 1. 淡緑灰褐色細砂( $\phi$ 0.5cm以下の礫含) 2. 暗緑灰褐色細砂( $\phi$ 0.5cm以下の礫少量含・粘性有)
- 3. 暗緑灰褐色粘質土( $\phi$ 0.5cm以下の礫少量含) 4. 緑灰褐色中砂( $\phi$ 0.5cm以下の礫含)
- 5. 緑灰~黄褐色粘質土 6. 暗緑~明緑灰褐色粘質土 7. 緑灰~黄褐色細~中砂
- 8. 緑灰~暗灰褐色細~粗砂 9. 黄灰褐色粘質土



棺痕跡

墓壇完掘状況



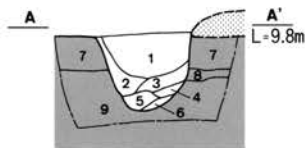
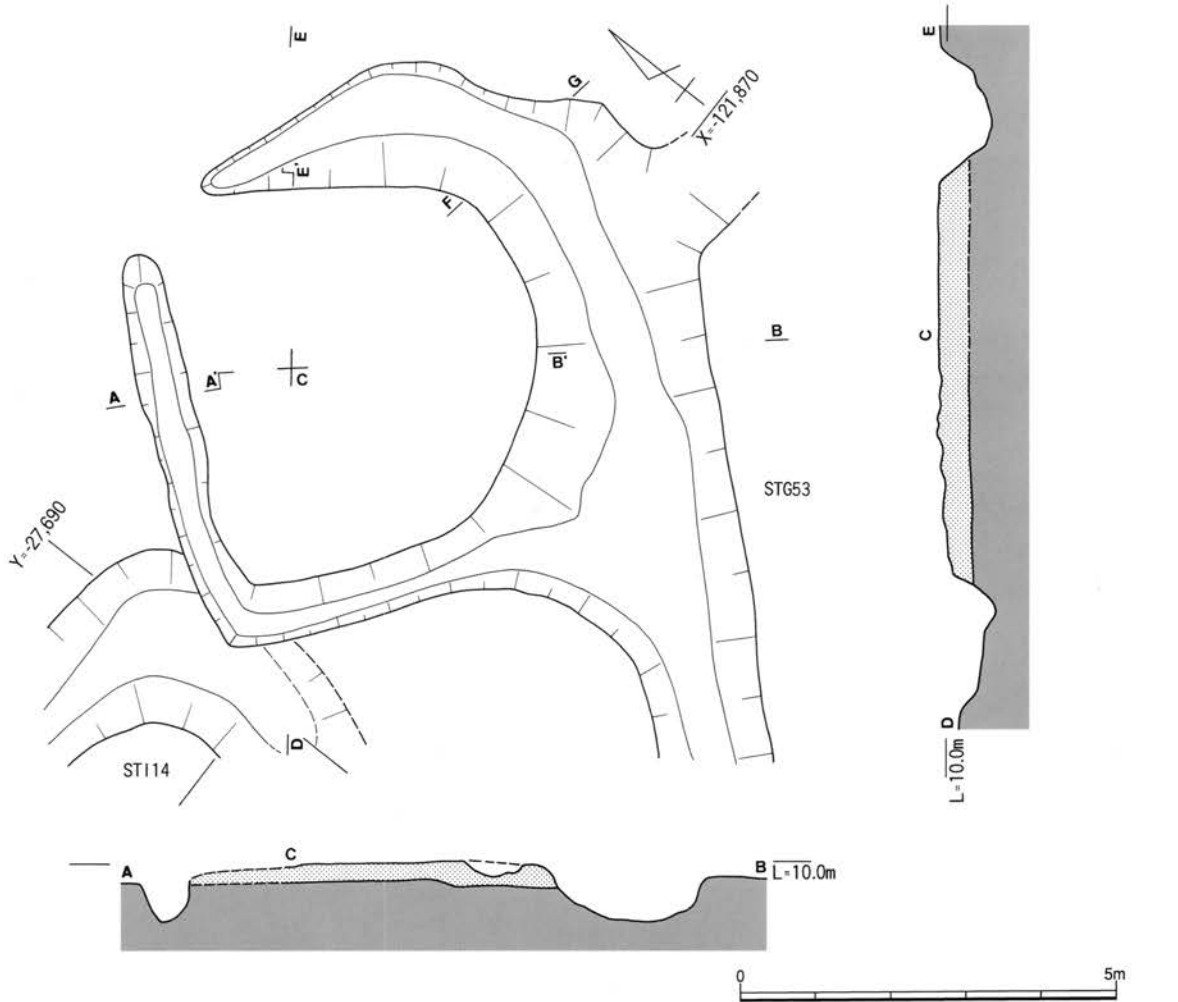
主体部断面

- 1. 茶褐色粘質土(灰褐色粘質土斑混)
- 2. 暗灰褐色粘質土(細かい茶斑30%混)
- 3. 暗褐色粘質土(灰褐色土微量混)
- 4. 暗灰褐色粘質土(2より黄褐色粘質土多量混)
- 5. 暗灰褐色粘質土(灰褐色強・茶斑30%強)



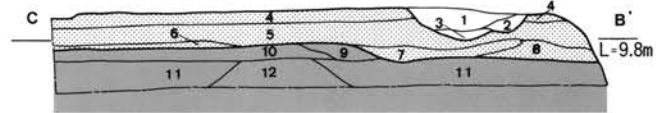
方形周溝墓 S T G 65(2) 実測図

STG84



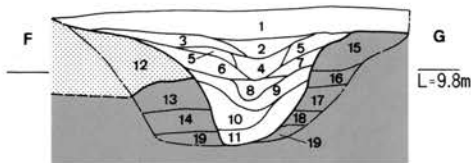
西溝断面A-A'

1. 灰褐色粘質土(茶斑40%程度含)
2. 淡褐色粘質土(茶色やや強・灰褐色粘質土10%程度混)
3. 灰褐色粘質土(やや暗・茶斑40%程度)
4. 灰褐色粘質土(3よりやや明)
5. 淡灰褐色粘質土(茶斑80%)
6. 淡灰褐色粘質土( $\phi$  1cm大の垂角礫20%程度含)
7. 黄灰色粘質土(茶斑60%程度含)
8. 灰色粗砂(より細かい砂および灰褐色粘質土30%程度混)
9. 淡灰色粘質土(茶斑50%程度含・5と酷似)



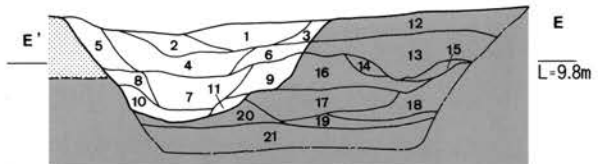
東西墳丘断面C-B'

1. 黄灰色粗砂礫( $\phi$  1cm以下)
2. 明黄灰色土(中砂混)
3. 灰~灰褐色粗砂
4. 淡黄褐~明黄緑色土
5. 淡黄褐色土+にぶい茶褐色土斑(斑の単位1~3cm<sup>2</sup>と極細)
6. 黄褐~褐色粘質土
7. 淡緑灰色粘質土(細砂混)
8. 明黄灰色粘質土
9. 明黄灰色粘質土(細砂混)
10. 淡緑灰~淡黄灰色粘質土
11. 濃褐色粘質土(強粘性)
12. 濃褐色粘質土(細~中砂混)



北東溝断面F-G

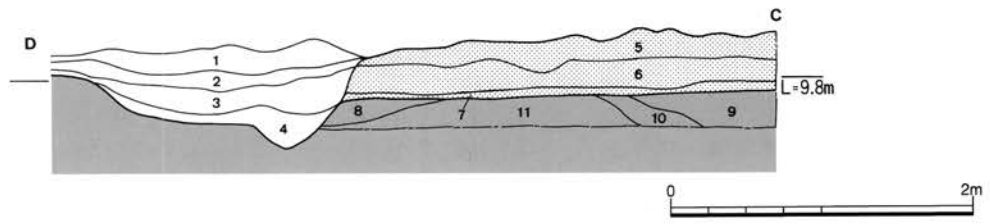
1. 灰褐~茶褐色土(細砂混・ $\phi$  3~5cm大の礫少量含)
2. 淡灰褐色粘質土(淡青灰色粘質土斑混・ $\phi$  1cm以下の礫少量混・ $\phi$  3~5cm大の礫少量含)
3. 暗灰褐色粘質土
4. 淡灰褐~淡黄灰色粘質土( $\phi$  1cm以下の礫多少量混・ $\phi$  3~5cm大の礫少量含)
5. 淡灰褐色粘質土
6. 淡褐色土(細砂混)
7. 淡褐色粘質土
8. 褐~褐色粘質土( $\phi$  1cm以下の礫多量混・ $\phi$  3~5cm大の礫多量混)
9. 褐~褐色粘質土(細砂混)
10. 灰褐色粘質土(細~中砂混)
11. 淡褐色粘質土
12. 淡緑灰~淡黄灰色粘質土
13. 明黄灰色粘質土(細砂)
14. 明黄灰色粘質土(細砂混)
15. 淡緑灰色粘質土(粗砂礫混)
16. 淡黄灰色粘質土(細~中砂混)
17. 黄灰色粘質土(細砂)
18. 灰~淡黄灰色粗砂
19. 濃黄灰~濃黄褐色粘質土(強粘性)



北溝断面E'-E

1. 灰色砂礫
2. 暗青灰色土(中~粗砂混・硬質)
3. 暗青灰~暗黄灰色土(細砂混)
4. 暗青灰色粘質土(細砂混)
5. 暗青灰色土(細砂混・硬質)
6. 暗青灰色土(粗砂混)
7. 淡青灰~淡黄灰色粘質土(細砂)
8. 青灰色土(細砂混)
9. 青灰色土~暗青灰色粗砂
10. 青灰~淡青灰色粘質土
11. 淡青灰色粘質土
12. 青灰~緑灰色土(粗砂礫混)
13. 青灰色粘質土(粗砂礫混)
14. 暗灰褐色粘質土(粗砂礫混)
15. 灰~灰褐色粗砂礫
16. 青灰~灰色粗砂礫( $\phi$  0.5cm以下)
17. 灰色粗砂礫
18. 灰~緑灰色細~中砂
19. 灰~緑灰色粗砂礫
20. 淡緑灰色粘質土
21. 褐~黄褐色粘質土

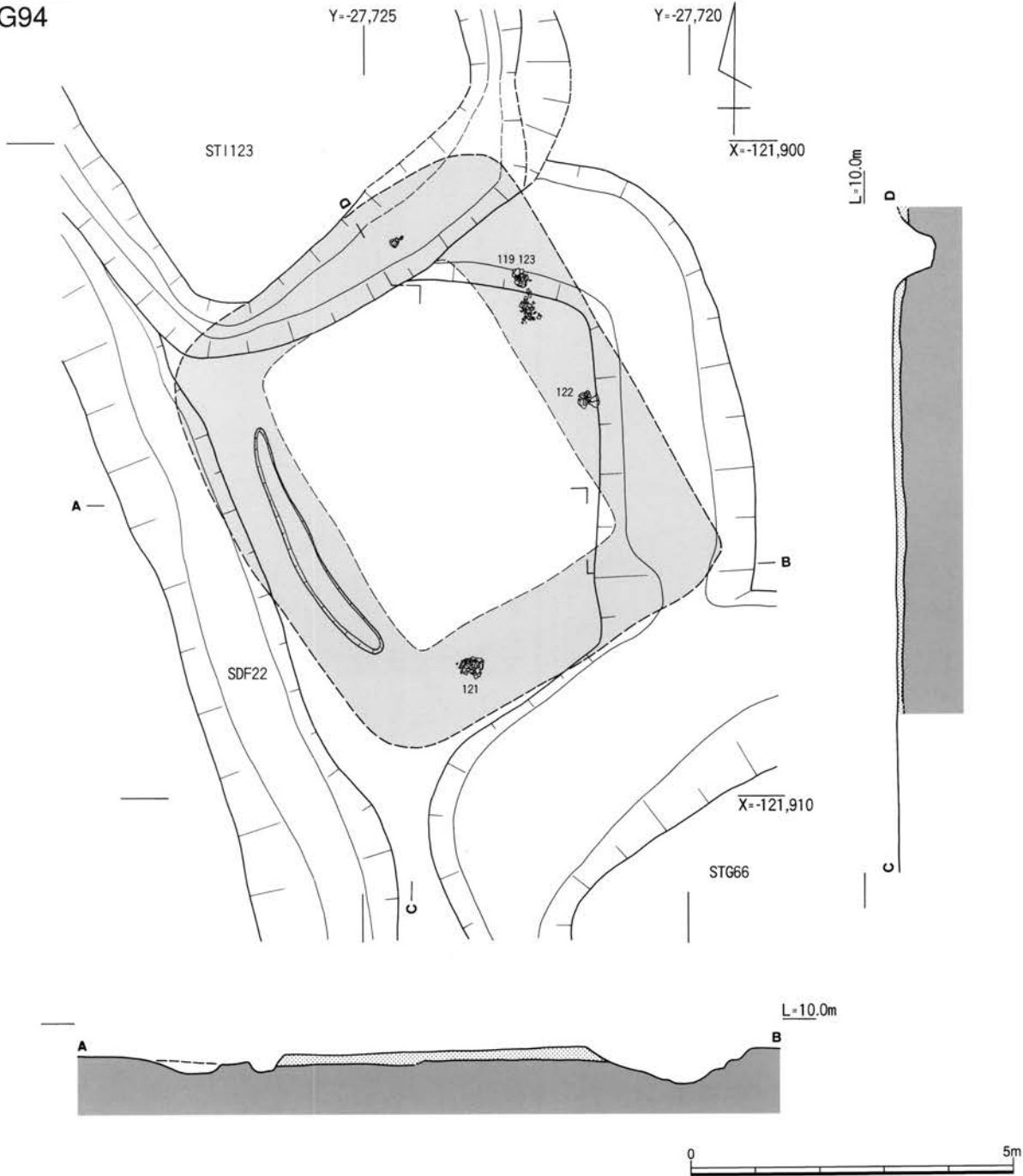
方形周溝墓STG84(1)実測図



南北墳丘および南溝断面D-C

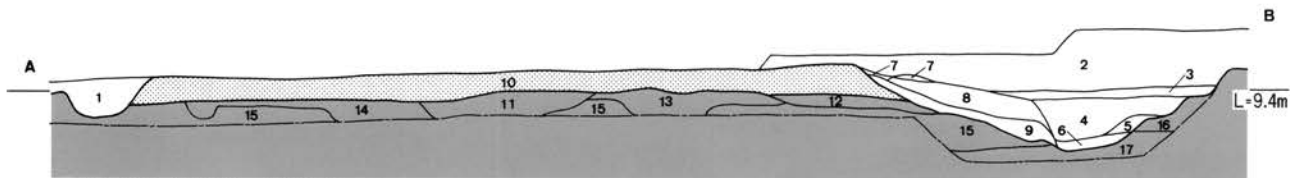
- |                |  |                     |                  |
|----------------|--|---------------------|------------------|
| 1. 暗灰色粘質土(細砂混) | 2. 淡灰色粘質土                                  | 3. 淡灰白色粘質土          | 4. 灰~灰白色粘質土(細砂混) |
| 5. 淡黄褐~明黄緑色土   | 6. 淡黄褐色土(1~3cm <sup>2</sup> と極細のにぶい茶褐色土斑混) | 7. 黄褐~褐色粘質土         |                  |
| 8. 灰~緑灰色粗砂     | 9. 濃褐色粘質土(強粘性)                             | 10. 濃褐~褐色粘質土(細~中砂混) | 11. 濃褐~褐色粘質土     |

STG94



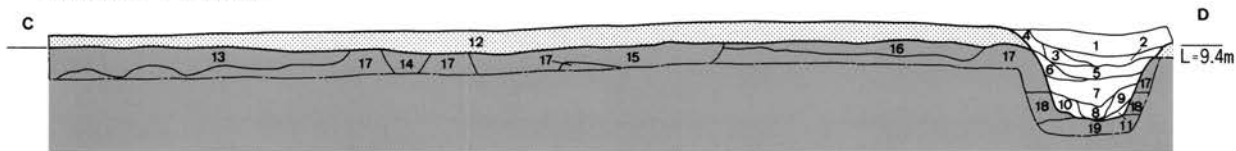
方形周溝墓STG84(2)・94(1)実測図





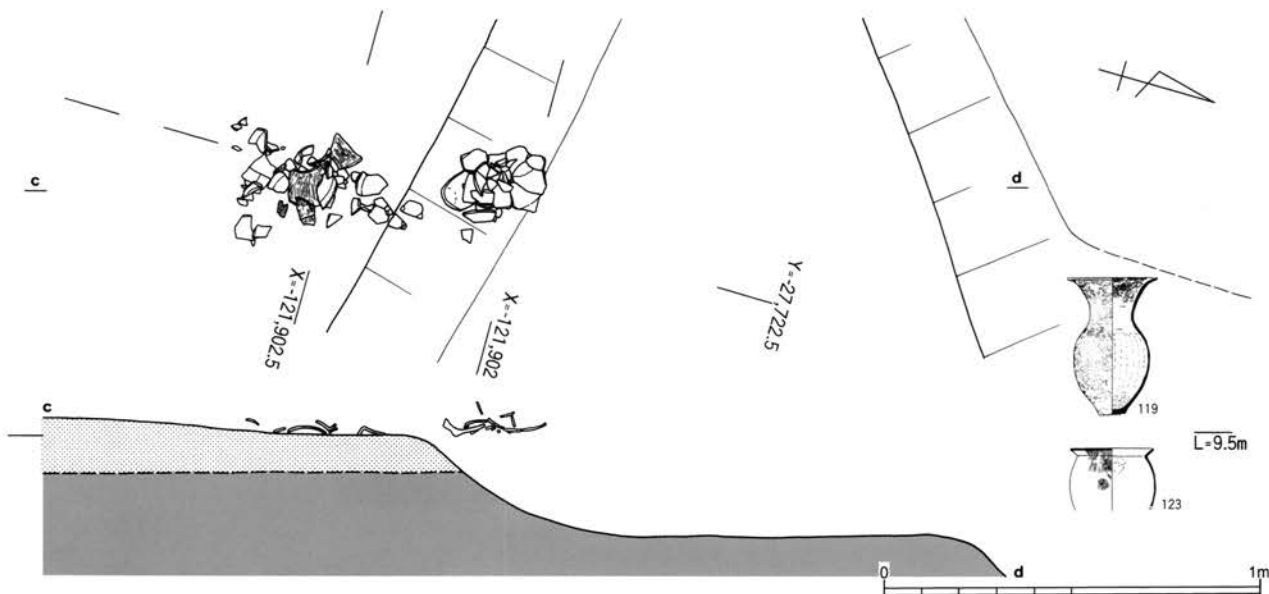
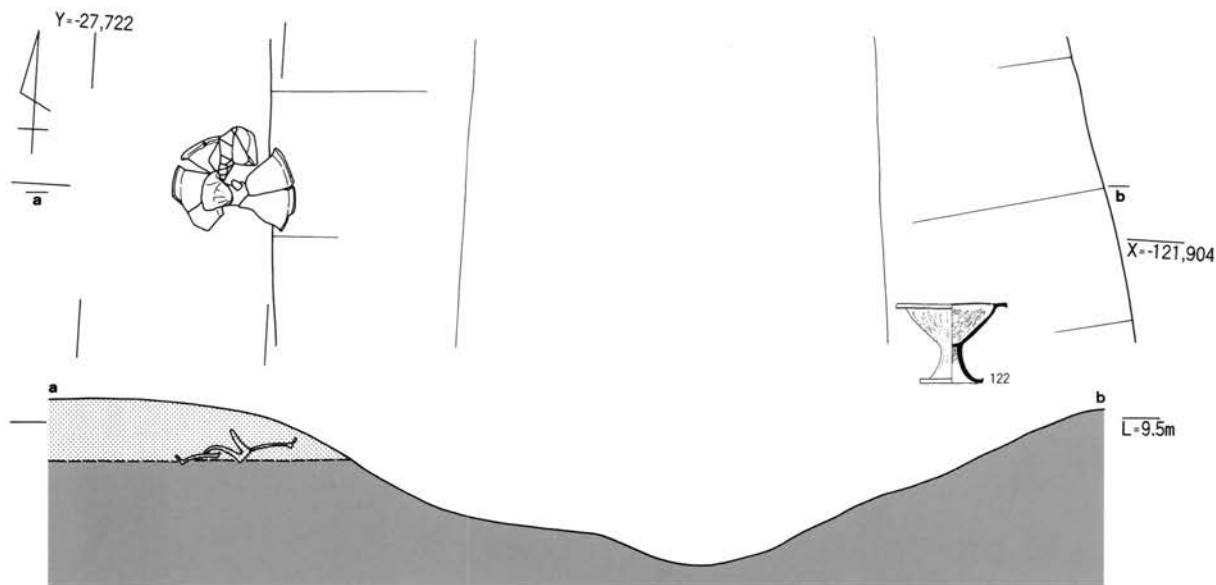
東西墳丘および西溝・東溝断面A-B

1. 暗褐～暗黄褐色粘質土(細砂混) 2. 黒褐色中砂 3. 青灰褐色粘質土 4. 暗青灰褐色粘質土 5. 暗青灰褐色微砂～粘質土  
 6. 暗青灰褐～明黒褐色微砂～粘質土 7. 明黒褐色粘質土 8. 明青灰褐色粘質土 9. 明灰褐～明黄茶褐色微砂～粘質土  
 10. 褐灰色粘質土(微～細砂混) 11. 暗灰～暗灰褐色粘質土(強粘性・細砂微量含) 12. にぶい褐色粘質土(細砂混)  
 13. 濃褐～にぶい褐色粘質土 14. 淡褐～淡褐灰色粘質土 15. 黄灰～淡黄色粘質土(細砂混) 16. 明青灰褐～明黄褐色微砂(粘性有)  
 17. 茶褐色細～中砂(弱粘性)

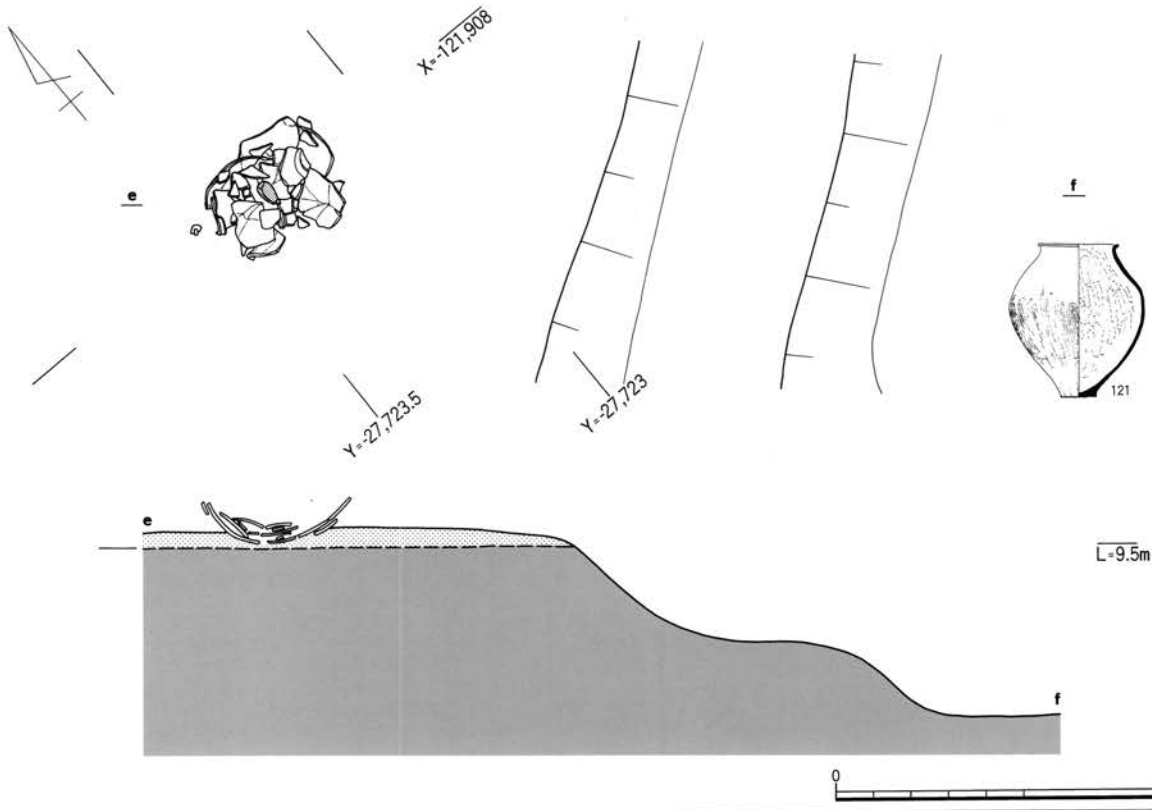


南北墳丘および北溝断面C-D

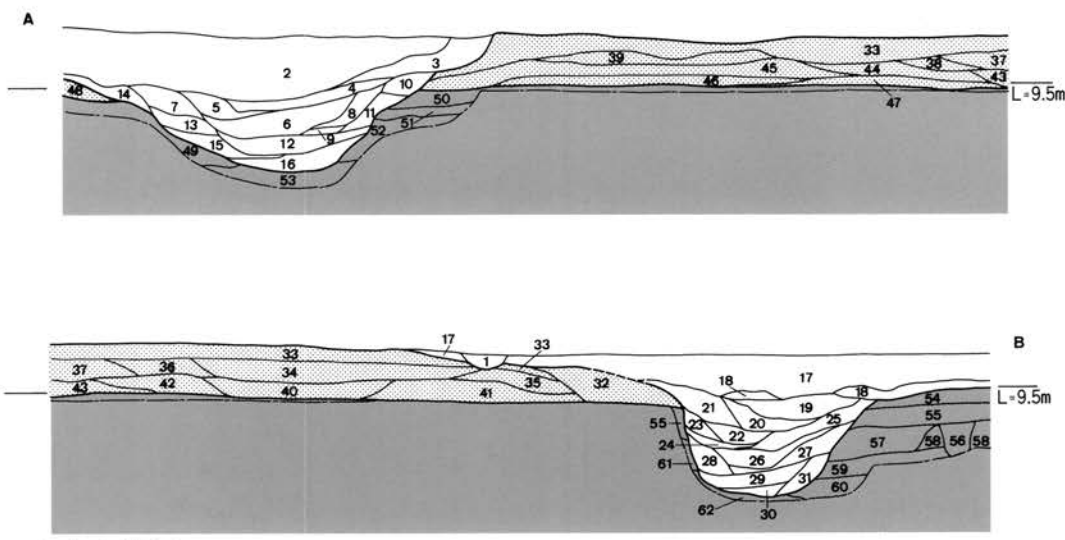
1. 淡灰褐色砂質土 2. 淡灰褐色粘質土 3. 灰褐色粘質土 4. 灰～灰褐色粘質土  
 5. 灰～淡灰褐色粘質土(微砂混) 6. 灰～淡灰褐色粘質土 7. 灰～灰褐色粘質土(強粘性) 8. 灰色粘質土(強粘性)  
 9. 淡灰褐色粘質土(微砂混) 10. 灰～濃灰褐色粘質土 11. 淡灰黄色粘質土(微砂混) 12. 褐灰色粘質土(微～細砂混)  
 13. 濃褐～にぶい褐色粘質土 14. 暗褐～暗黄褐色粘質土(細砂混) 15. 暗灰～暗灰褐色粘質土(強粘性・微細砂混) 16. 淡褐～淡褐灰色粘質土  
 17. 黄灰～淡黄色粘質土(細砂混) 18. 淡黄褐色砂質土(やや強粘性) 19. 濃褐色粘質土(強粘性)



方形周溝墓S T G94(2)実測図

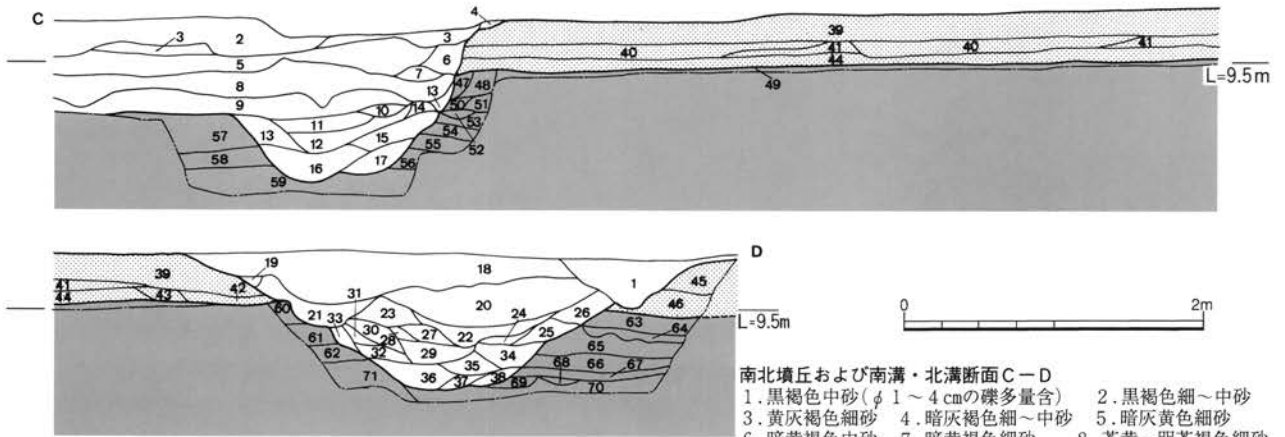


STG66

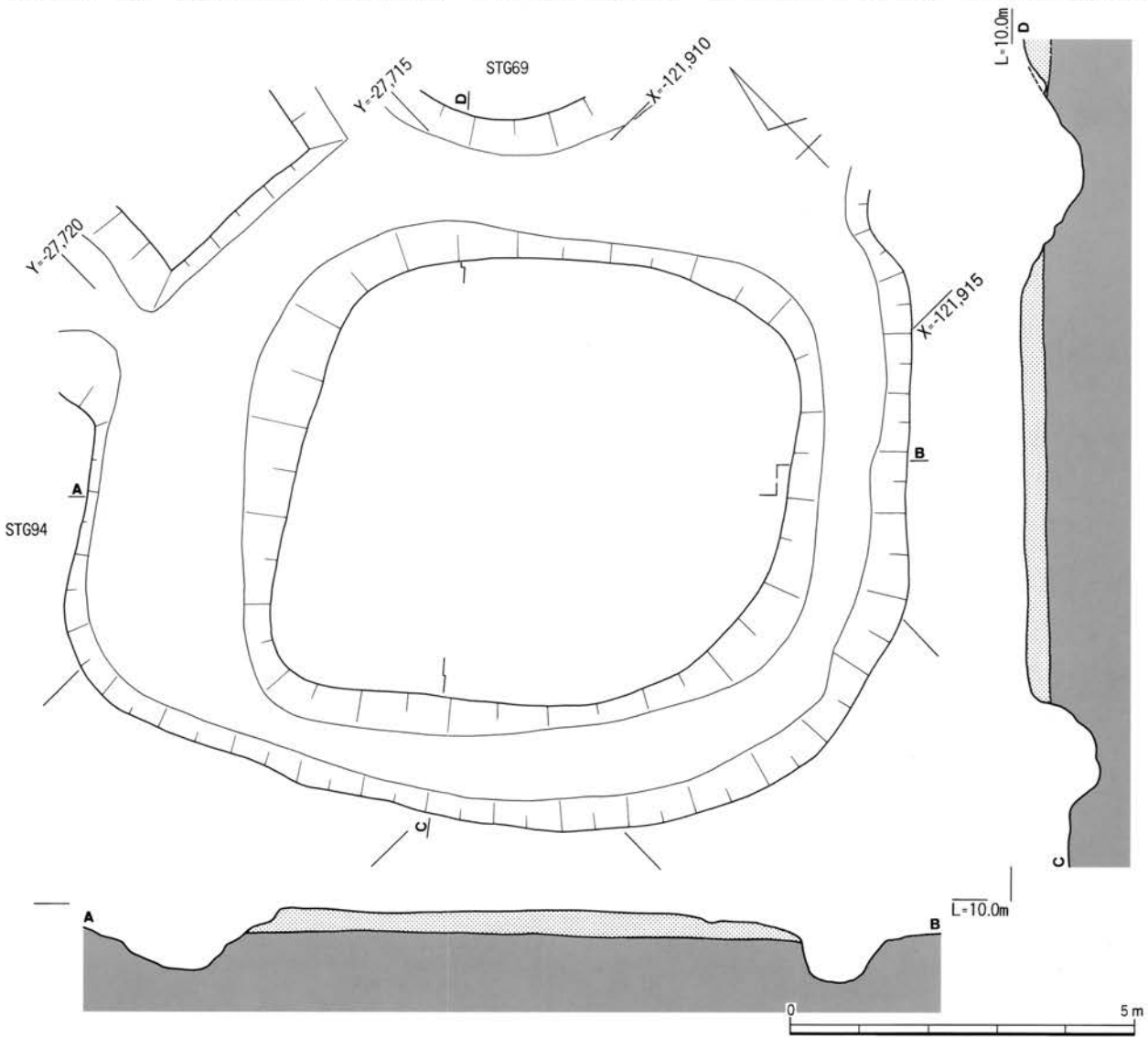


東西墳丘および西溝・東溝断面A-B

- |  |                          |                     |                                       |
|--|--------------------------|---------------------|---------------------------------------|
| 1. 暗灰褐色粘質土(中～粗砂混)                            | 2. 黒褐色中砂                 | 3. 明黒褐色中砂           | 4. 明黒褐色中砂(弱粘性)                        |
| 5. 明黒灰～暗青灰色中砂(弱粘性)                           | 6. 暗青灰褐色粘質土              | 7. 青灰褐色中砂           | 8. 明黄褐色中～粗砂                           |
| 9. 明灰褐～明黄褐色中砂(粘性有)                           | 10. 明黒褐～暗青灰色中砂           | 11. 明灰褐～明黄褐色中～粗砂    | 12. 黄茶褐色粘質土                           |
| 13. 明青灰褐色中砂(弱粘性)                             | 14. 明青灰褐色中砂              | 15. 明黄茶褐色中砂(強粘性)    | 16. 黄褐色細砂                             |
| 17. 暗灰褐～暗灰色粘質土(φ2～4cmの礫少量含)                  | 18. 淡灰色土(中砂混)            | 19. 淡黄灰色粘質土         | 20. 灰～灰褐色粘質土(やや軟質)                    |
| 21. 灰～灰褐色粘質土(粗砂混)                            | 22. 淡黄灰色粘質土              | 23. 濃灰褐色粘質土         | 24. 濃灰褐色粘質土(粗砂混)                      |
| 25. 淡灰黄色粘質土(細砂混)                             | 26. 灰～濃灰色粘質土(中～粗砂)       | 27. 灰～濃灰色粘質土(細～中砂混) | 28. 灰～灰褐色粘質土(軟質)                      |
| 29. 灰色粘質土(粗砂混)                               | 30. 灰～灰褐色粘質土(中～粗砂)       | 31. 灰色粘質土(中砂混)      | 32. 黄灰～灰褐色土                           |
| 33. 黄灰～淡青灰色土(φ0.5cm前後の砂礫少量に含・φ0.2cm前後の砂礫微量含) | 34. におい青灰～淡青黄色粘質土(微～粗砂混) | 35. 淡青灰色粘質土         | 36. におい青灰～淡青黄色粘質土(微砂混)                |
| 37. 黄灰～濃黄灰色粘質土(微砂混)                          | 38. 淡黄灰～黄灰色粘質土(微砂混)      | 39. 黄褐～黄灰色粘質土(微砂混)  | 40. 青灰～におい青灰色粘質土(中～粗砂混)               |
| 41. 濃黄灰色粘質土(微砂混)                             | 42. 灰黄～灰青色粘質土(細～中砂混)     | 43. 灰黄～灰青色粘質土(細砂混)  | 44. 青灰～黄灰色粘質土(φ0.5cm前後の砂礫少量含・斑状堆積少量含) |
| 45. 青灰～黄灰色粘質土(φ0.5cm前後の砂礫微量含・斑状堆積少量含)        | 46. 明黄褐色粘質土(微砂混)         | 47. 明黄褐色粘質土(微砂混)    | 48. 明灰褐色中～粗砂                          |
| 49. 茶褐色中～粗砂                                  | 50. 黄褐色中～粗砂              | 51. 暗茶褐色中砂          | 52. 暗黄褐～明茶褐色中砂(弱粘性)                   |
| 53. 茶褐色粘質土                                   | 54. 灰褐～灰黄色土              | 55. 明黄褐色粘質土(中～粗砂混)  | 56. 淡灰色粘質土                            |
| 57. 明黄灰色粘質土(粗砂礫少量含)                          | 58. 明黄灰～黄灰色粘質土           | 59. 明黄灰～明黄褐色粘質土     | 60. 黄灰色粘質極細砂                          |
| 61. 灰黄色粘質土                                   | 62. 濃褐色粘質土               |                     |                                       |

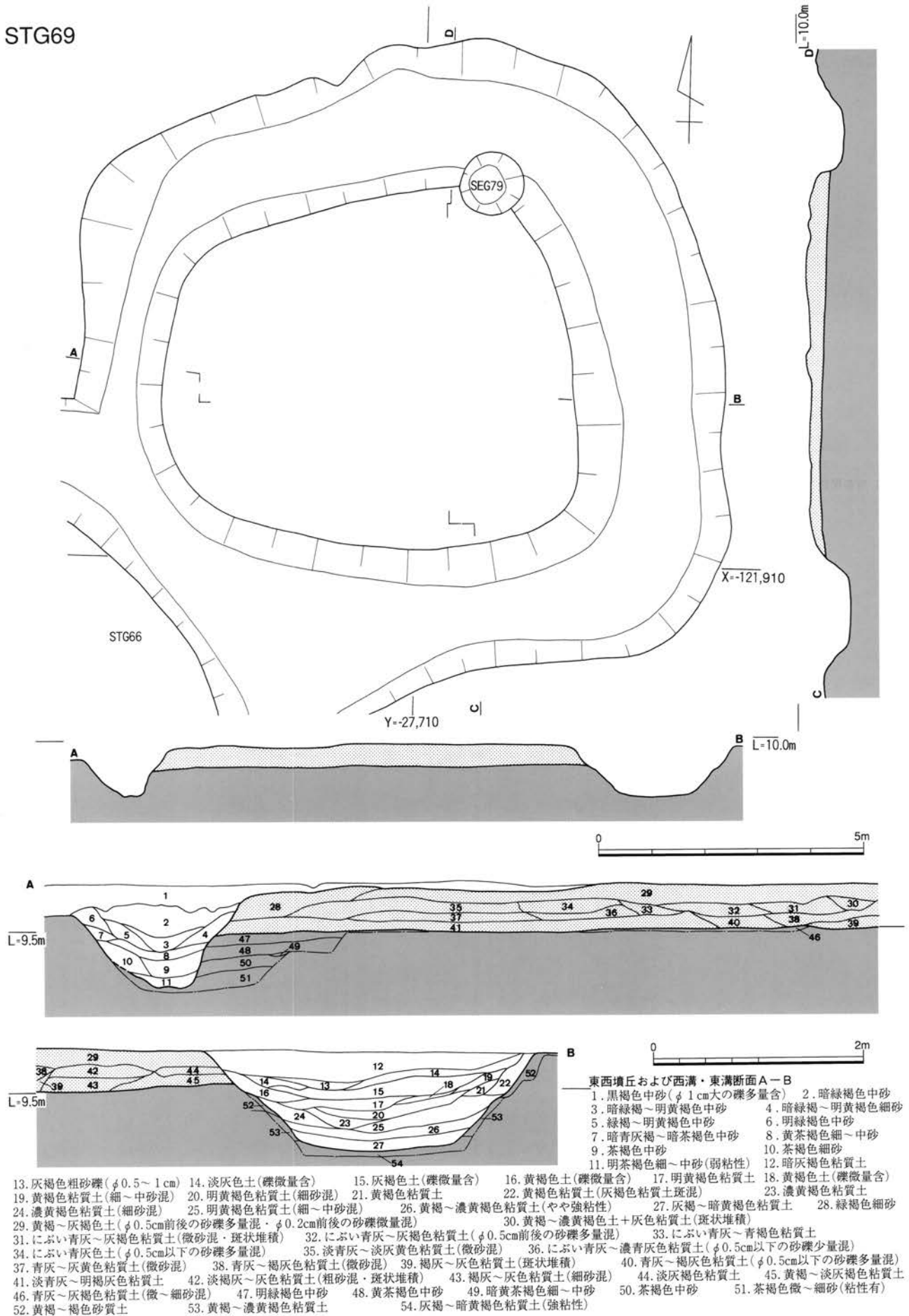


- 南北墳丘および南溝・北溝断面C-D
- 1. 黒褐色中砂(φ 1~4cmの礫多量含)    2. 黒褐色細~中砂
  - 3. 黄灰褐色細砂    4. 暗灰褐色細~中砂    5. 暗灰黄色細砂
  - 6. 暗黄褐色中砂    7. 暗黄褐色細砂    8. 茶黄~明茶褐色細砂
  - 9. 暗茶褐~茶褐色細~中砂(粘性有)    10. 茶褐色細~中砂(弱粘性)    11. 淡黄褐色中砂(粘性有)    12. 黄褐色中砂(弱粘性)
  - 13. 暗茶褐色中~粗砂(弱粘性)    14. 黄茶褐色中~粗砂    15. 暗黄褐色中~粗砂(粘性有)    16. 暗黄褐色中~粗砂(強粘性)    17. 暗黄褐色粗砂(粘性有)
  - 18. 黒褐色中砂(φ 1~3cmの礫含)    19. 暗青灰褐色中砂(φ 1cm大の礫含)    20. 明緑褐~明黄褐色中砂    21. 暗灰褐~黄褐色中砂(φ 1~3cmの礫含)
  - 22. 暗緑褐色中砂    23. 明茶褐色中砂    24. 青灰~橙色粗砂    25. 青灰~橙色粗砂(φ 0.1~1cmの礫多量混)    26. 明緑褐色細~中砂
  - 27. 黄褐色細~中砂    28. 暗黄褐色細~中砂    29. 茶褐色細砂    30. 黄茶褐色細~中砂    31. 明黄褐色中砂    32. 暗黄茶褐色中砂    33. 茶褐色細砂(弱粘性)
  - 34. 暗灰褐色粗砂(小礫多量含)    35. 暗茶褐色微~細砂    36. 暗茶褐色微~細砂(粘性有)    37. 茶褐色シルト    38. 暗茶褐色細砂(粘性有)
  - 39. 黄灰~淡青灰色土(φ 0.5cm前後の砂礫多量含・φ 0.2cm前後の砂礫微量含)    40. 青灰~黄灰色粘質土(φ 0.5cm前後の砂礫少量含・斑状堆積少量含)
  - 41. 青灰~黄灰色粘質土(φ 0.5cm前後の砂礫微量含・斑状堆積少量含)    42. 青灰~にぶい青灰色粘質土    43. にぶい青灰色粘質土(粗砂混)
  - 44. 青灰~黄灰色粘質土(微~細砂混)    45. 暗緑褐色中砂    46. 暗青灰褐色中砂    47. 茶褐色中~粗砂    48. 茶褐色粗砂    49. 青灰~緑灰色粘質土(細砂混)
  - 50. 暗茶褐色粗砂    51. 暗茶褐色粗砂(弱粘性)    52. 暗茶褐色中~粗砂(粘性有)    53. 茶黄色中砂(粘性有)    54. 黄茶褐色中~粗砂(粘性有)
  - 55. 黄茶褐色中~粗砂(強粘性)    56. 黄茶褐色粗砂(粘性有)    57. 黄茶褐色粗砂(粘性有)    58. 黄茶褐色粗砂    59. 黄茶色粘質土
  - 60. 青灰褐~暗緑灰色中~粗砂    61. 茶褐色細砂    62. 黄茶褐色細砂    63. 明青灰色中砂    64. 暗青灰褐色中~粗砂    65. 暗灰褐色小礫土
  - 66. 明灰褐色小礫土    67. 暗灰褐色粗砂    68. 淡黄褐色粗砂    69. 明黄褐色微砂(粘性有)    70. 明茶褐色微~細砂(粘性有)    71. 暗茶褐色細砂(弱粘性)



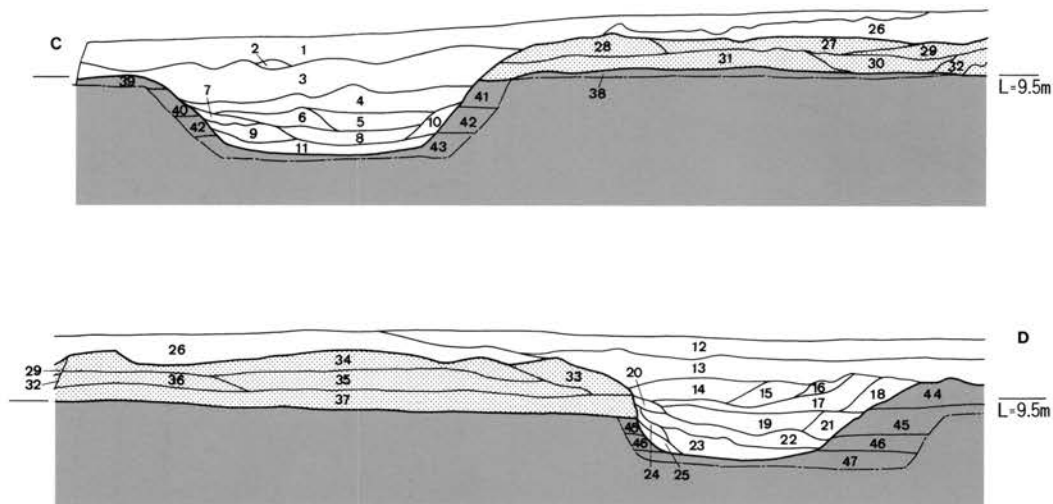
方形周溝墓 S T G 66(2) 実測図

STG69



方形周溝墓 S T G 69(1) 実測図

- 東西墳丘および西溝・東溝断面 A-B
1. 黒褐色中砂(φ 1cm 大の礫多量含)
  2. 暗緑褐色中砂
  3. 暗緑褐～明黄褐色中砂
  4. 暗緑褐～明黄褐色細砂
  5. 緑褐～明黄褐色中砂
  6. 明緑褐色中砂
  7. 暗青灰褐～暗茶褐色中砂
  8. 黄茶褐色細～中砂
  9. 茶褐色中砂
  10. 茶褐色細砂
  11. 明茶褐色細～中砂(弱粘性)
  12. 暗灰褐色粘質土
  13. 灰褐色粗砂礫(φ 0.5～1cm)
  14. 淡灰色土(礫微量含)
  15. 灰褐色土(礫微量含)
  16. 黄褐色土(礫微量含)
  17. 明黄褐色粘質土(細砂混)
  18. 黄褐色土(礫微量含)
  19. 黄褐色粘質土(細～中砂混)
  20. 明黄褐色粘質土(細砂混)
  21. 黄褐色粘質土
  22. 黄褐色粘質土(灰褐色粘質土斑混)
  23. 濃黄褐色粘質土
  24. 濃黄褐色粘質土(細砂混)
  25. 明黄褐色粘質土(細～中砂混)
  26. 黄褐～濃黄褐色粘質土(やや強粘性)
  27. 灰褐～暗黄褐色粘質土
  28. 緑褐色細砂
  29. 黄褐～灰褐色土(φ 0.5cm 前後の砂礫多量混・φ 0.2cm 前後の砂礫微量混)
  30. 黄褐～濃黄褐色土+灰色粘質土(斑状堆積)
  31. におい青灰～灰褐色粘質土(微砂混・斑状堆積)
  32. におい青灰～灰褐色粘質土(φ 0.5cm 前後の砂礫多量混)
  33. におい青灰～青褐色粘質土
  34. におい青灰土(φ 0.5cm 以下の砂礫多量混)
  35. 淡青灰～淡灰黄色粘質土(微砂混)
  36. におい青灰～濃青灰色粘質土(φ 0.5cm 以下の砂礫少量混)
  37. 青灰～灰黄色粘質土(微砂混)
  38. 青灰～褐灰色粘質土(微砂混)
  39. 褐灰～灰色粘質土(斑状堆積)
  40. 青灰～褐灰色粘質土(φ 0.5cm 以下の砂礫多量混)
  41. 淡青灰～明褐灰色粘質土
  42. 淡褐灰～灰色粘質土(粗砂混・斑状堆積)
  43. 褐灰～灰色粘質土(細砂混)
  44. 淡灰褐色粘質土
  45. 黄褐～淡灰褐色粘質土
  46. 青灰～灰褐色粘質土(微～細砂混)
  47. 明緑褐色中砂
  48. 黄茶褐色中砂
  49. 暗黄茶褐色細～中砂
  50. 茶褐色中砂
  51. 茶褐色微～細砂(粘性有)
  52. 黄褐～褐色砂質土
  53. 黄褐～濃黄褐色粘質土
  54. 灰褐～暗黄褐色粘質土(強粘性)

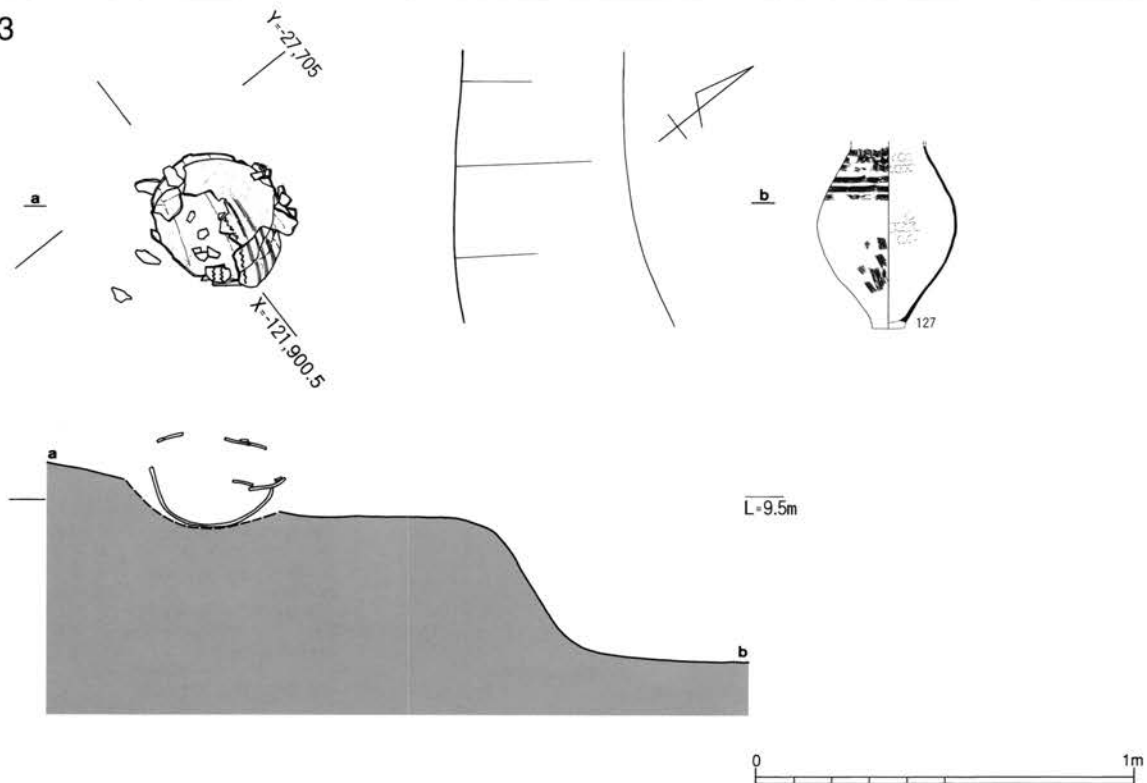


南北墳丘および南溝・北溝断面C-D

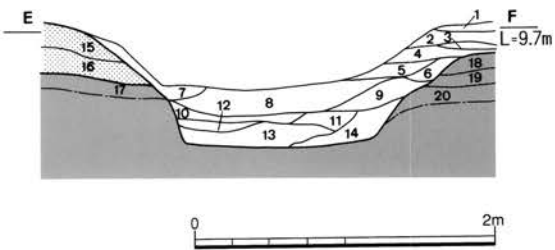
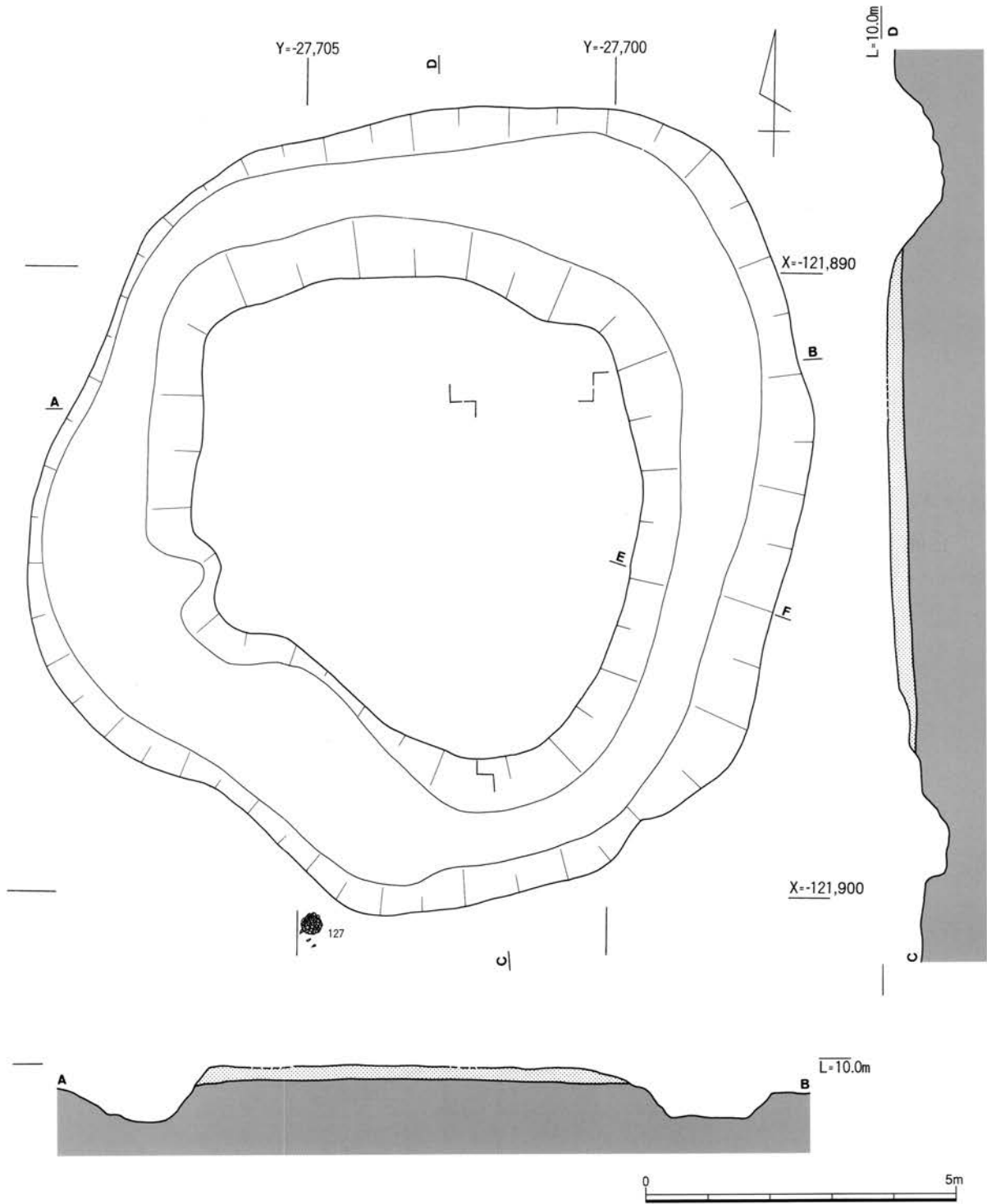
- |                                |  |                          |
|--------------------------------|--|--------------------------|
| 1. 暗灰褐色粘質土(φ 1~2cmの礫少量含)       | 2. 暗灰褐色粘質土(φ 2cm大の礫多量含)                    | 3. 淡黄褐~黄褐色粘質土            |
| 4. 淡黄褐~黄褐色粘質土(φ 1cm以下の礫少量含)    | 5. 濃黄褐色粘質土                                 | 6. 黄褐色粘質土(中~粗砂混)         |
| 7. 黄褐色砂質土                      | 8. 黄褐~淡黄褐色粘質土(微砂混)                         | 9. 黄褐~黄灰色粘質土             |
| 10. 明黄褐~黄褐色粘質土                 | 11. 明黄灰色粘質土(細砂混)                           | 12. 黒褐色中砂                |
| 13. 明灰色細~中砂                    | 14. 明灰褐~明黄褐色細~中砂                           | 15. 明黄褐色細砂               |
| 16. 明灰褐~明黄褐色中砂                 | 17. 黄褐色中砂                                  | 18. 明灰褐~明黄褐色細砂           |
| 19. 暗黄褐色中砂                     | 20. 明灰褐~明黄褐色中砂                             | 21. 暗黄褐色中砂               |
| 22. 茶褐色細~中砂(弱粘性)               | 23. 暗茶褐色細砂(粘性有)                            | 24. 明茶褐色細~中砂(弱粘性)        |
| 25. 茶褐色細砂(粘性有)                 | 26. 黄褐~灰褐色土(φ 5mm前後の砂礫多量混・φ 0.2cm前後の砂礫微量混) | 27. 黄褐~濃黄褐色土+灰色粘質土(斑状堆積) |
| 28. におい黄灰~黄褐色粘質土(微砂混)          | 29. におい青灰~灰褐色粘質土(微砂混・斑状堆積)                 | 30. 青灰~褐灰色粘質土(微砂混)       |
| 31. 青灰~褐灰色粘質土(φ 0.5cm以下の砂礫多量混) | 32. 褐灰~灰色粘質土(斑状堆積)                         | 33. 青灰褐色中砂               |
| 34. 黄褐~淡青褐色土(細砂混)              | 35. 淡青灰~淡青褐色粘質土                            | 36. 淡青灰~淡青褐色粘質土(粗砂混)     |
| 37. 暗褐灰~暗褐色粘質土(微砂混)            | 38. 青灰~灰褐色粘質土(微~細砂混)                       | 39. 暗灰~灰褐色粘質土            |
| 40. 暗褐灰色粘質土(粗砂混)               | 41. 暗褐灰色粘質土                                | 42. 明黄褐~黄褐色粘質土           |
| 43. 灰褐色粘質土                     | 44. 明黄褐色中砂                                 | 45. 茶褐色中砂(やや強粘性)         |
| 46. 暗茶褐色細~中砂                   | 47. 暗茶褐色細砂(強粘性)                            |                          |



STG73



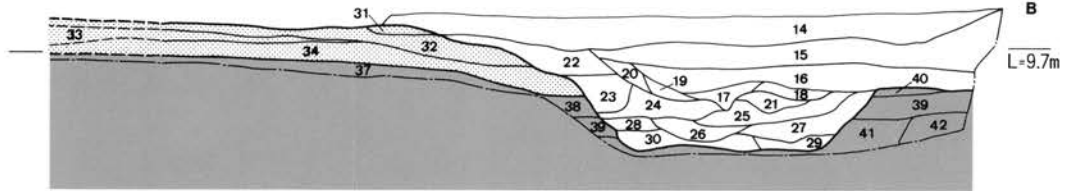
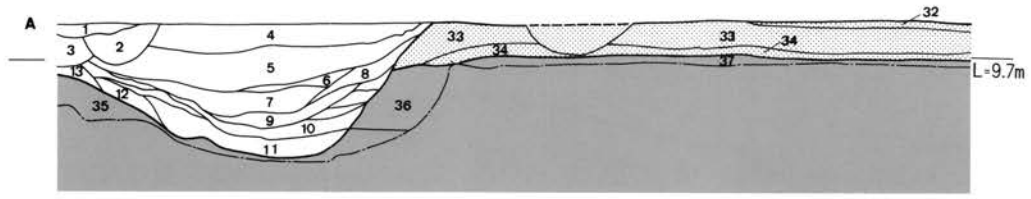
方形周溝墓STG69(2)・73(1)実測図



東溝断面 E-F

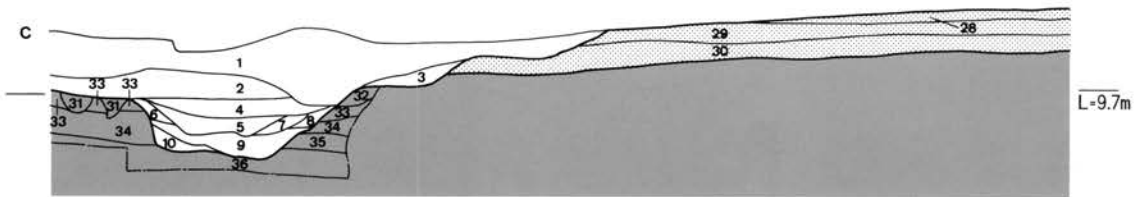
- |                  |                      |                   |
|------------------|----------------------|-------------------|
| 1. 褐色砂礫          | 2. 暗褐色土              | 3. 暗褐~暗黄褐色土(細砂混)  |
| 4. 暗褐~暗黄褐色土      | 5. 黄褐色土(細砂混)         | 6. 黄褐~濃黄褐色粘質土     |
| 7. 明褐色粗砂礫        | 8. 明黄褐色砂質土           | 9. 明黄褐色粘質土(細砂混)   |
| 10. 褐色粘質土        | 11. 濃黄褐色粘質土          | 12. 褐~褐灰色粘質土(中砂混) |
| 13. 褐~褐灰色中~粗砂    | 14. 明黄褐~明灰褐色粘質土(細砂混) |                   |
| 15. 暗灰褐色土(細~中砂混) | 16. 暗褐~暗灰褐色土         |                   |
| 17. 黄灰~暗黄灰色粘質土   | 18. 淡褐色土             | 19. 褐色粘質土(細~中砂混)  |
| 20. 濃褐色粘質土(細砂混)  |                      |                   |

方形周溝墓 S T G 73(2) 実測図



東西墳丘および西溝・東溝断面A—B


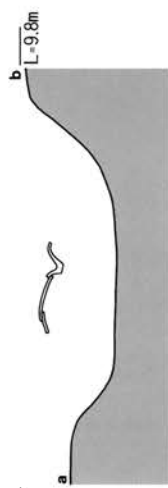
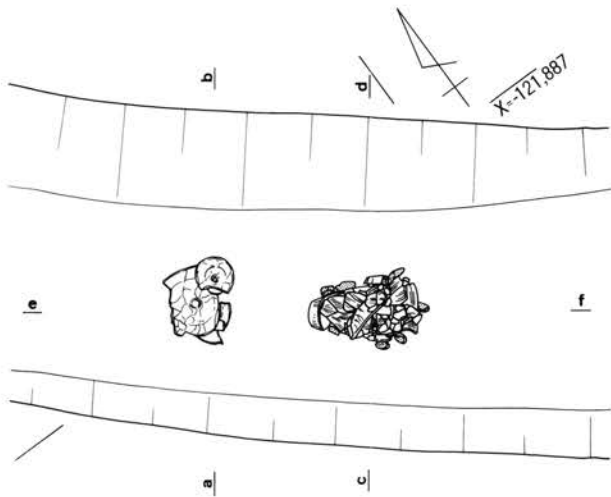
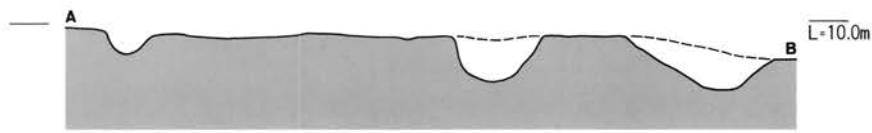
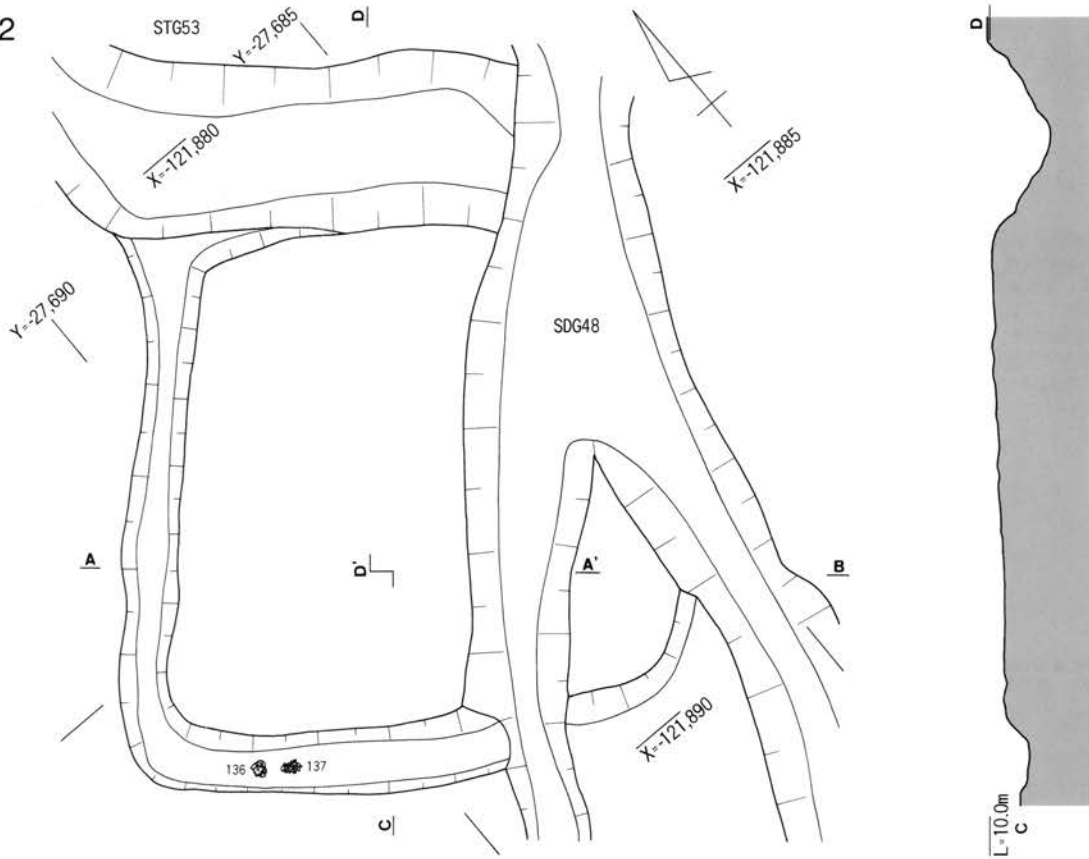
- |                     |                               |                              |                        |
|---------------------|-------------------------------|------------------------------|------------------------|
| 1. 濃褐色土             | 2. 淡灰色粘質土                     | 3. 暗灰～濃灰褐色粘質土(φ 2～3 cmの礫少量含) | 4. 淡灰褐色粘質土             |
| 5. 灰色粘質土(強粘性・軟質)    | 6. 灰色粘質土(礫微量含)                | 7. 灰色粘質土(やや硬質・微砂混)           | 8. 淡青灰色粘質土(細砂混)        |
| 9. 淡青灰～淡黄褐色粘質土(細砂混) | 10. 淡黄灰～明黄灰色土(中砂混)            | 11. 淡灰褐色土(細砂混)               | 12. 淡灰褐色土(中砂混)         |
| 13. 淡灰色粘質土(中～粗砂混)   | 14. 暗灰～暗灰褐色粘質土(φ 1～4 cmの礫多量含) | 15. 淡緑灰～淡黄灰色粘質土              | 16. 淡緑灰～淡黄灰色粘質土(中～粗砂混) |
| 17. 黄灰～暗灰黄色粘質土(中砂混) | 18. 黄灰色粘質土(中～粗砂混)             | 19. 淡黄灰色粘質土(中～粗砂混)           | 20. 淡灰～淡灰褐色粘質土         |
| 21. 明黄灰～明黄褐色砂質土     | 22. 淡灰褐～淡黄灰色粘質土               | 23. 灰～淡灰色粘質土                 | 24. 黄褐～褐色砂質土           |
| 25. 黄褐～灰褐色砂質土       | 26. 黄灰色中～粗砂                   | 27. 黄褐～黄灰色細砂                 | 28. 灰～灰褐色粗砂            |
| 29. 灰褐色粘質極細砂        | 30. 灰褐～淡灰褐色粘質細砂               | 31. 暗灰色粘質土(φ 2 cm以下の礫少量混)    | 32. 黄褐色土(微砂混)          |
| 33. 黄褐～灰褐色粘質土       | 34. 黄褐～淡黄褐色粘質土+灰褐色粘質土(斑状)     | 35. 明黄灰～明黄褐色砂質土              | 36. 明褐～褐色粗砂礫           |
| 37. 灰～灰褐色粗砂         | 38. 淡黄灰色粘質土                   | 39. 黄灰色中～粗砂                  | 40. 黄褐色粘質粗砂            |
| 41. 明黄褐色極細砂         | 42. 明黄褐色粘質中砂                  |                              |                        |



南北墳丘および南溝・北溝断面C—D

- |                              |                           |                    |                   |
|------------------------------|---------------------------|--------------------|-------------------|
| 1. 淡灰～灰色粘質土(φ 0.5～3 cmの礫多量混) | 2. 黄灰～黄褐色土(粗砂混)           | 3. 淡灰～灰黄色土(細砂混)    | 4. 褐～褐灰色粘質土(粗砂混)  |
| 5. 褐～褐灰色粘質土(微砂混)             | 6. 明褐色粘質土(微砂混)            | 7. 褐色粘質土           | 8. 淡褐～褐灰色粘質土(細砂混) |
| 9. 濃褐色粘質土(強粘性)               | 10. 淡灰褐色粘質土               | 11. 淡灰褐色粘質土        | 12. 灰～黄灰色粘質土      |
| 13. 灰色粘質土                    | 14. 灰～暗灰色粘質土              | 15. 淡灰色粘質土(粗砂礫微量混) | 16. 淡灰～淡灰白色粘質土    |
| 17. 淡黄灰色粘質砂                  | 18. 黄灰色粘質土(粗砂礫少量混)        | 19. 黄灰色砂質土         | 20. 濃褐色粘質土        |
| 21. 灰～灰褐色砂礫(礫φ 3 cm以下)       | 22. 黄灰色砂質土                | 23. 暗黄灰色粘質土(細砂混)   | 24. 灰～黄灰色粘質土      |
| 25. 灰褐～褐灰色粘質土(強粘性)           | 26. 灰色粘質土                 | 27. 黄褐～灰褐色粘質土      | 28. 黄褐色土(微砂混)     |
| 29. 黄褐～灰褐色粘質土                | 30. 黄褐～淡黄褐色粘質土+灰褐色粘質土(斑状) | 31. 黄灰色粘質土(粗砂礫多量混) | 32. 淡灰～灰色粘質土      |
| 33. 淡灰褐色粘質砂(細砂混)             | 34. 褐～褐色粘質土               | 35. 濃褐色粘質土(強粘性)    | 37. 淡褐～灰褐色粘質土     |
| 38. 濃黄褐～暗灰褐色粘質土              | 39. 黄褐～濃黄褐色粘質土(細砂混)       | 40. 明黄灰～明黄褐色砂質土    | 41. 暗褐灰～濃褐灰色粘質土   |

STG52

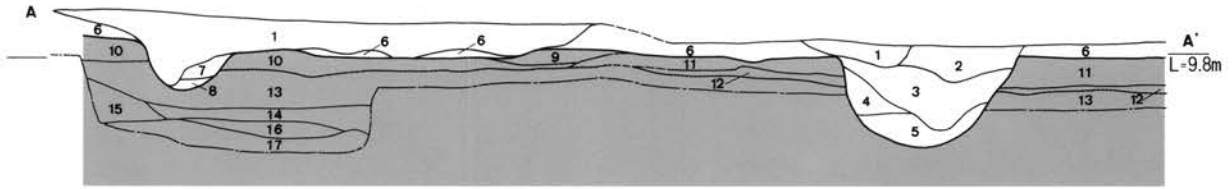


L=9.8m



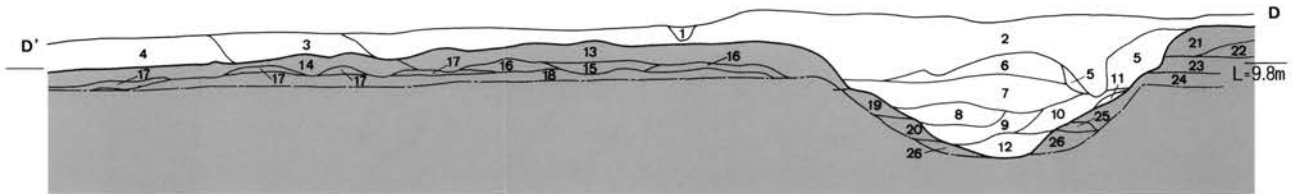
方形周溝墓STG52(1)実測図





東西墳丘および西溝断面A-A'

1. 暗灰褐色砂礫
2. 黄褐色砂質土(φ 1cm大の礫少量含)
3. 暗黄褐～暗灰褐色砂礫
4. 暗灰～暗灰褐色砂礫
5. 暗灰～暗灰褐色砂礫(褐色粘質土斑混)
6. 暗黄褐～暗灰褐色土(φ 1cm前後の砂礫多量含)
7. 暗黄灰～暗灰色粘質土(粗砂礫多量含)
8. 暗青灰色粘質土(強粘性)
9. 明黄灰～黄灰色土(淡灰色粘土と斑状の堆積)
10. 青灰～淡灰色粘質土
11. 黄褐色砂質土+淡灰～灰色粘質土斑(φ 1.5cm以下の礫多量含)
12. 青灰～灰褐色粘質土(細砂混)
13. 青灰～淡青色粘質土(φ 0.5cm前後の砂礫微量混)
14. 青灰～淡青灰色粘質土(細砂混)
15. 青灰～淡青灰色粘質土(細砂混)
16. 灰～暗灰色粗砂礫(φ 1.5cm前後の砂礫多量含)
17. 暗灰色粗砂

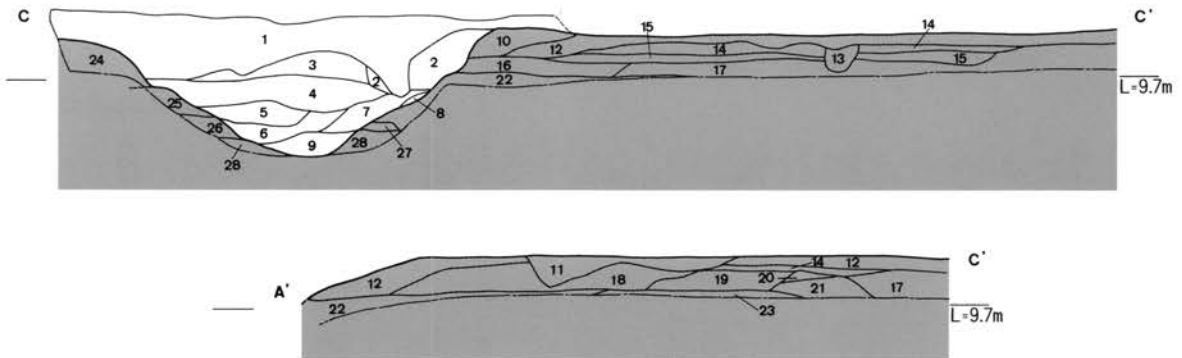


南北墳丘および北溝断面D-D'

1. 暗灰色粘質土(φ 2cm大の礫多量含)
2. 暗灰色砂礫
3. 黄褐色粘質土(φ 2cm以下の礫多量含)
4. 黄褐色砂質土(φ 2cm以下の礫少量含)
5. 灰褐～黄褐色土(φ 1cm以下の砂礫含)
6. 褐灰色土(φ 0.5cm以下の砂礫少量含)
7. 黄灰色粘質土(細砂混)
8. 濃黄灰色粘質土(φ 0.5cm以下の砂礫多量含)
9. 濃黄灰～濃黄褐色砂質土
10. 濃黄灰色粘質砂
11. 濃黄灰粘質粗砂
12. 濃黄灰色粘質土
13. 黄褐色砂質土+淡灰～灰色粘質土斑(φ 1.5cm以下の礫少量含)
14. 黄褐色砂質土+淡灰～灰色粘質土斑(φ 1.5cm以下の礫多量含)
15. 褐色粘質土(φ 0.5cm前後の砂礫多量含)
16. 褐色粘質土(φ 0.5cm前後の砂礫微量含)
17. 青灰～灰褐色粘質土(細砂混)
18. 青灰～淡青色粘質土(φ 5cm前後の砂礫微量含)
19. 黄灰～緑灰色粘質土(細砂混)
20. 黄灰～緑灰色粘質土(中～粗砂混)
21. 黄褐～灰褐色粘質土
22. 淡黄灰色粘質土(微砂)
23. 灰色砂礫
24. 淡青灰～淡黄灰色粘質土(微～細砂)
25. 灰黄色砂礫
26. 濃黄灰色粘質土(強粘性)



STG53

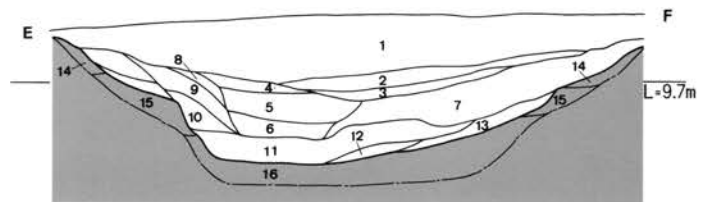


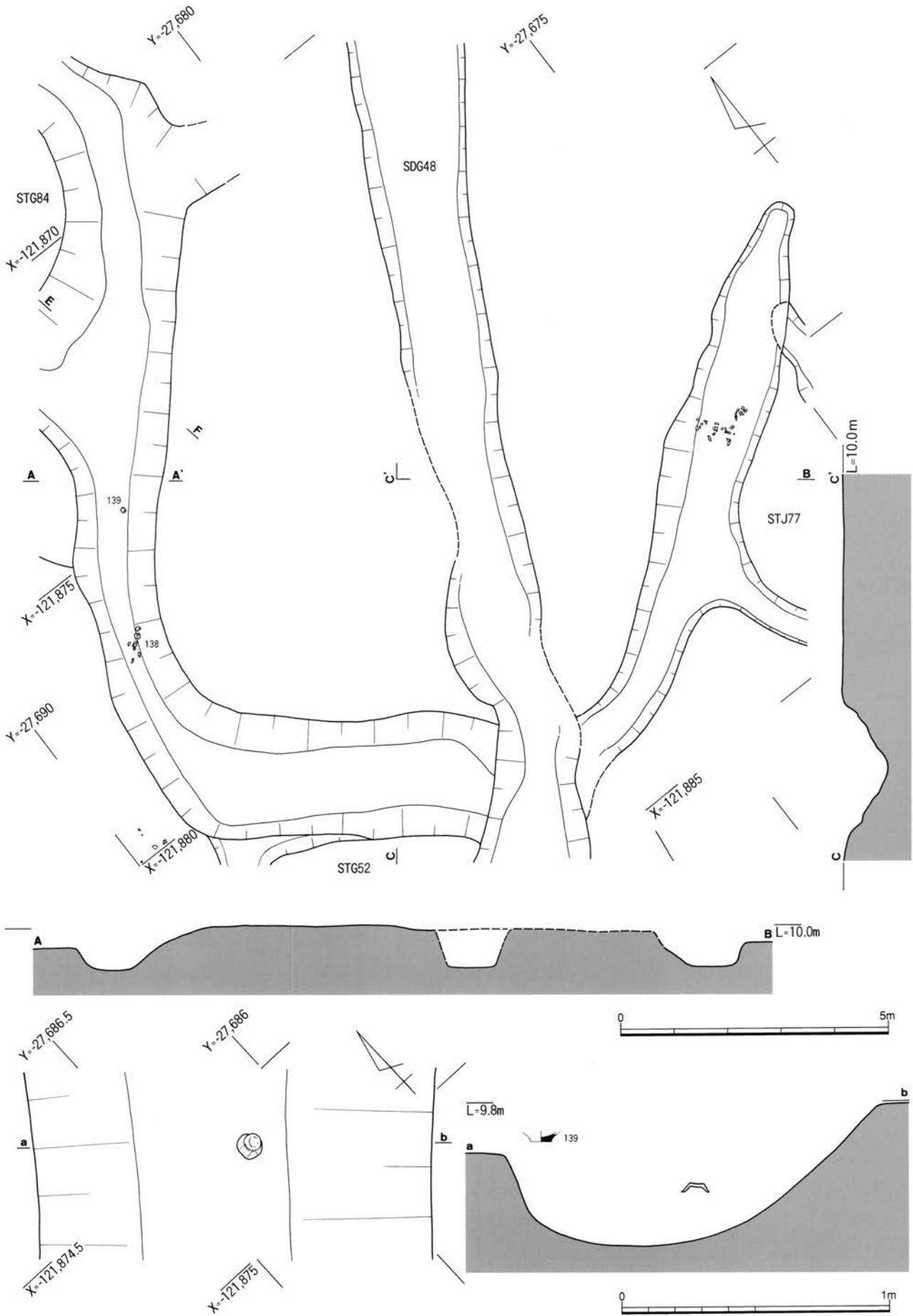
南北墳丘および南溝断面C-C'・東西墳丘断面A'-C'

1. 暗灰色砂礫
2. 灰褐～黄褐色土(φ 1cm以下の砂礫含)
3. 褐灰色土(φ 0.5cm以下の砂礫少量含)
4. 黄灰色粘質土(細砂混)
5. 濃黄灰色粘質土(φ 0.5cm以下の砂礫多量含)
6. 濃黄灰～濃黄褐色砂質土
7. 濃黄灰色粘質砂
8. 濃黄灰粘質粗砂
9. 濃黄灰色粘質土
10. 淡黄灰色粘質土(微砂)
11. 淡黄灰～淡灰褐色粘質土(微砂混)
12. 淡黄灰～淡黄灰色粘質土(細砂混・強粘性)
13. 淡黄灰～淡灰褐色(細砂混)
14. 淡灰～淡灰褐色粘質土(細砂混)
15. 濃褐灰色粘質土
16. 濃褐灰～青灰色粘質土(細砂混)
17. 濃緑灰色粘質土
18. 緑灰～淡緑灰色粘質土(細砂混)
19. 褐灰色砂礫
20. 濃灰色粘質土(極強粘性)
21. 淡青灰～淡黄灰色粘質土(微～細砂)
22. 黄褐色土(細砂混)
23. 黄灰～緑灰色粘質土(細砂混)
24. 黄灰～緑灰色粘質土(中～粗砂混)
25. 濃黄灰色粘質土(強粘性)
26. 黄褐～灰褐色粘質土
27. 灰色砂礫
28. 灰黄色砂礫

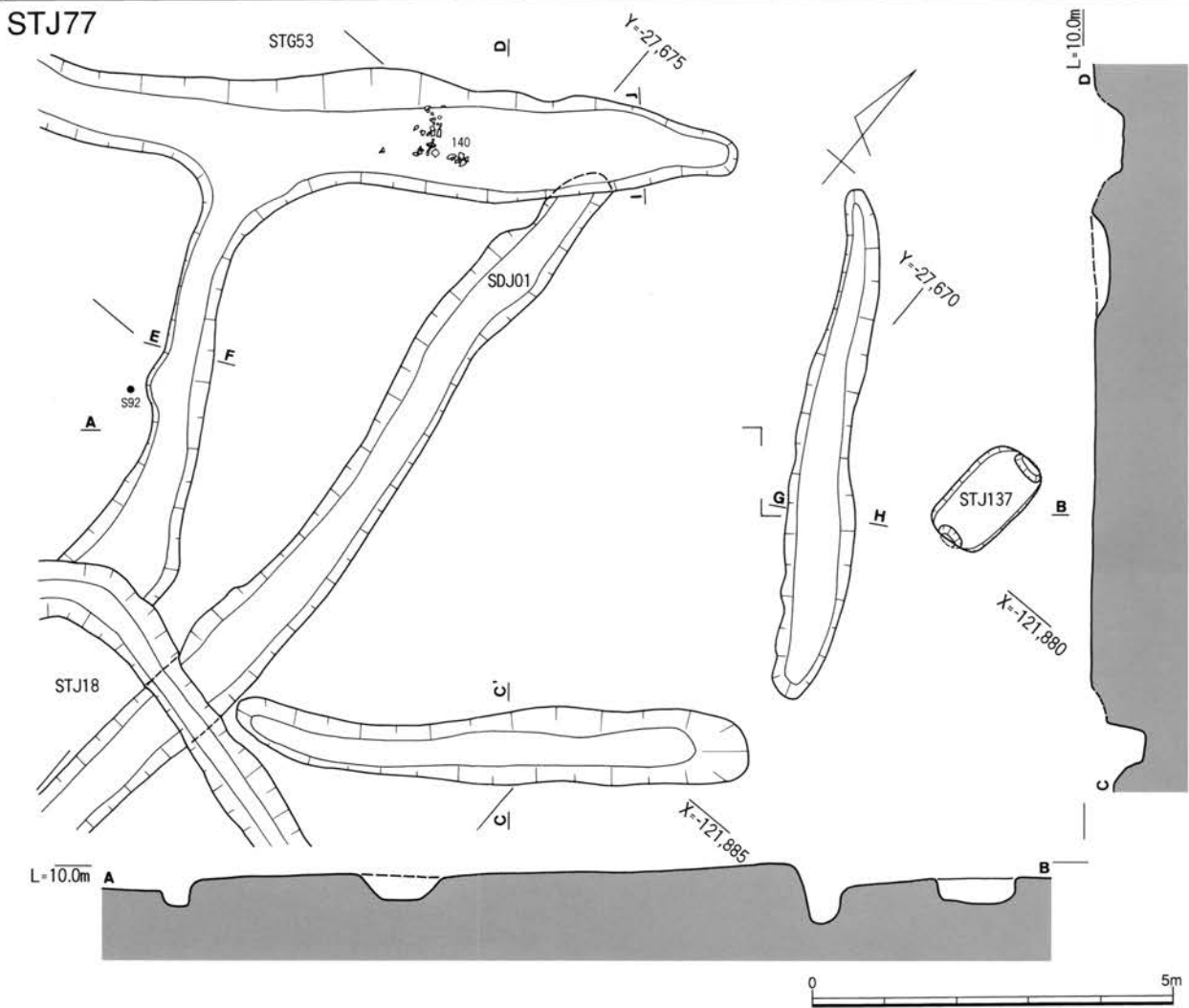
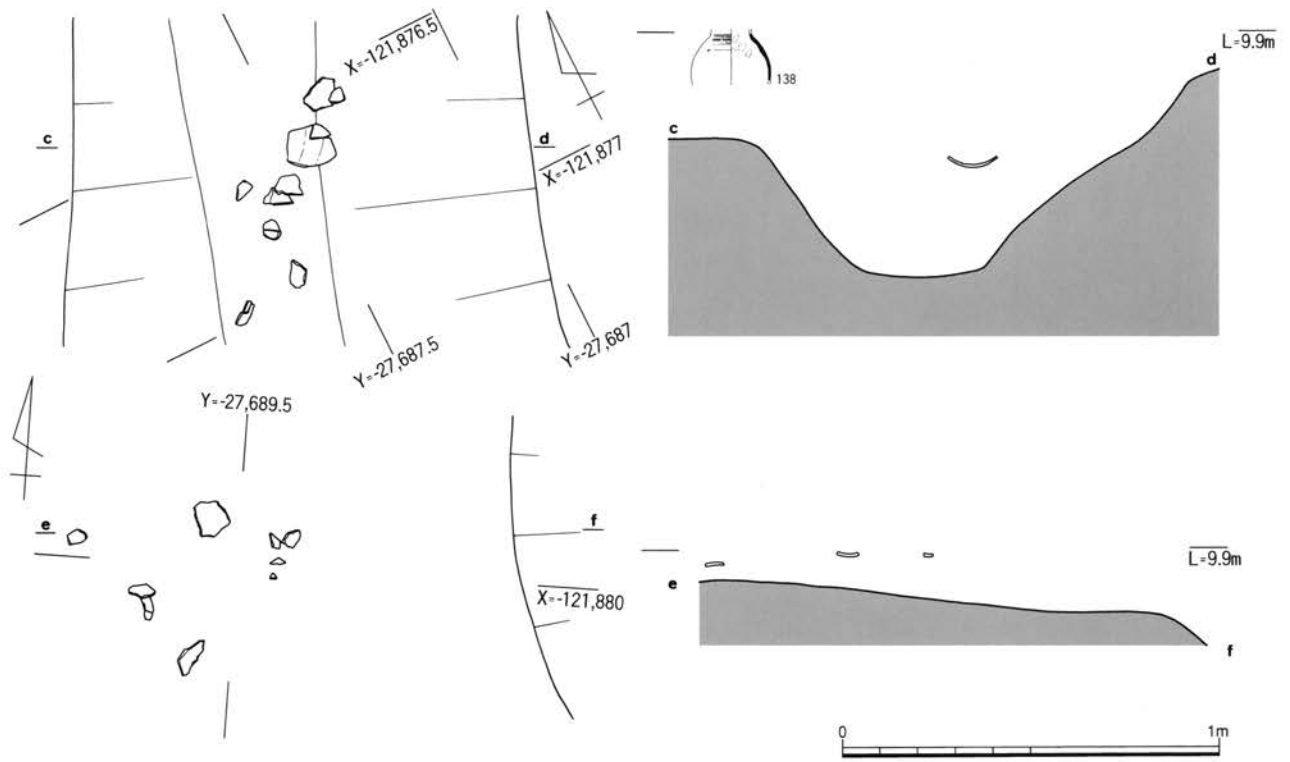
西溝断面E-F

1. 暗灰褐色粘質土(φ 5cm大の礫微量混)
2. 暗灰褐～灰褐色粘質土(φ 2cm以下の礫少量含)
3. 淡灰色粘質土(φ 2～4cmの礫少量含)
4. 黄灰色粘質土(中砂混)
5. 黄灰～黄褐色粘質土(φ 0.5cm以下の礫微量混)
6. 黄褐～濃黄褐色粘質土(φ 0.5cm以下の礫微量混)
7. 灰褐色粘質土(φ 0.5cm以下の礫微量混)
8. 濃黄褐色粘質土(中砂混)
9. 黄褐色粘質土(中砂混)
10. 黄褐～明黄褐色粘質土(中～粗砂混)
11. 濃黄褐色粘質土(強粘性)
12. 濃黄褐色粘質土(中砂混)
13. 黄褐色粘質土
14. 黄灰～淡緑灰色粘質土(硬質)
15. 黄灰～明黄灰色粘質土(硬質)
16. 黄灰～黄褐色粘質土(強粘性)

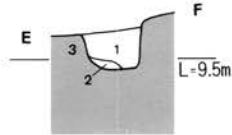




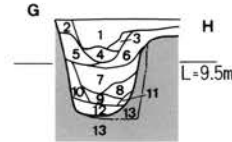
方形周溝墓 S T G 53 ( 2 ) 実測図



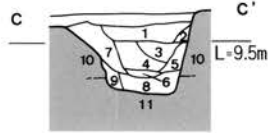
方形周溝墓STG53(3)・STJ77(1)実測図



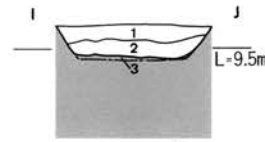
- 西溝断面 E-F  
 1. 黄褐色粘質土 ( $\phi$  5cm以下の礫混)  
 2. 黄灰褐色粘質土  
 3. 黄灰褐色砂質土



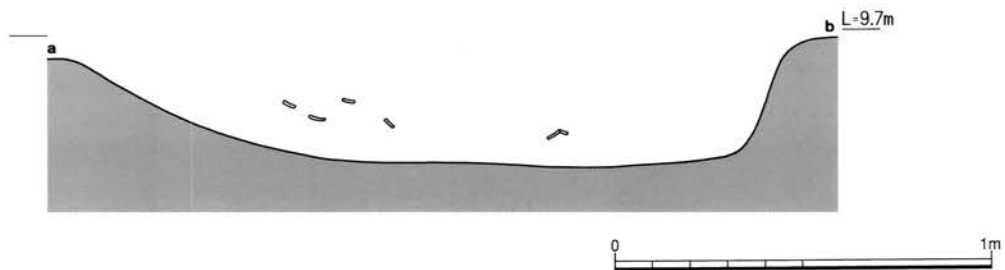
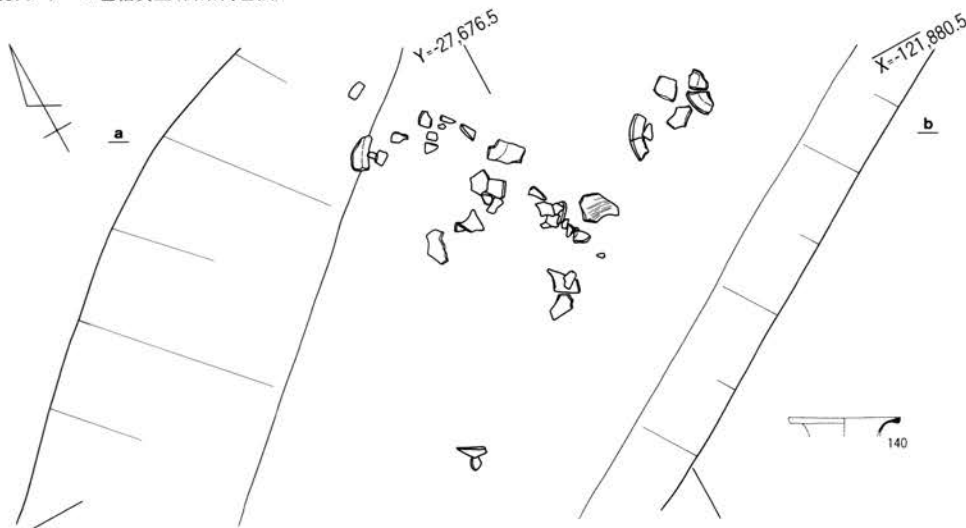
- 東溝断面 G-H  
 1. 暗茶褐色粘質土(角閃石・灰色粘土粒混)  
 2. 暗茶褐色粘質土(橙色粘質土の粒60%程度混)  
 3. 淡茶褐色粘質土(鉄分混・灰色粘土粒混)  
 4. 暗茶褐色粘質土(暗橙色粘質土細粒30%混・灰色粘土粒少量混)  
 5. 暗茶褐色粘質土(橙色粘質土粒50%程度混・灰色粘土粒10%混)  
 6. 淡茶褐色粘質土(暗橙色粘質土細粒40%混)  
 7. 茶灰褐色粘質土(暗橙色粘質土細粒30%混・灰色粘土粒5%程度混)  
 8. 淡茶褐色粘質土(灰色やや強・小茶斑多量混)  
 9. 淡茶褐色粘質土(暗橙色粘質土の細粒20%程度混)  
 10. 淡茶褐色粘質土(茶斑少量混・灰色粘土粒少量混)  
 11. 淡茶褐色粘質土(黄灰色やや強)  
 12. 灰褐色粘質土(やや青色および茶色強)  
 13. 灰褐色粘質土(黄白色強)



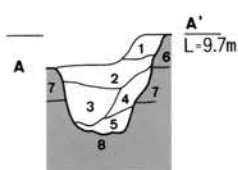
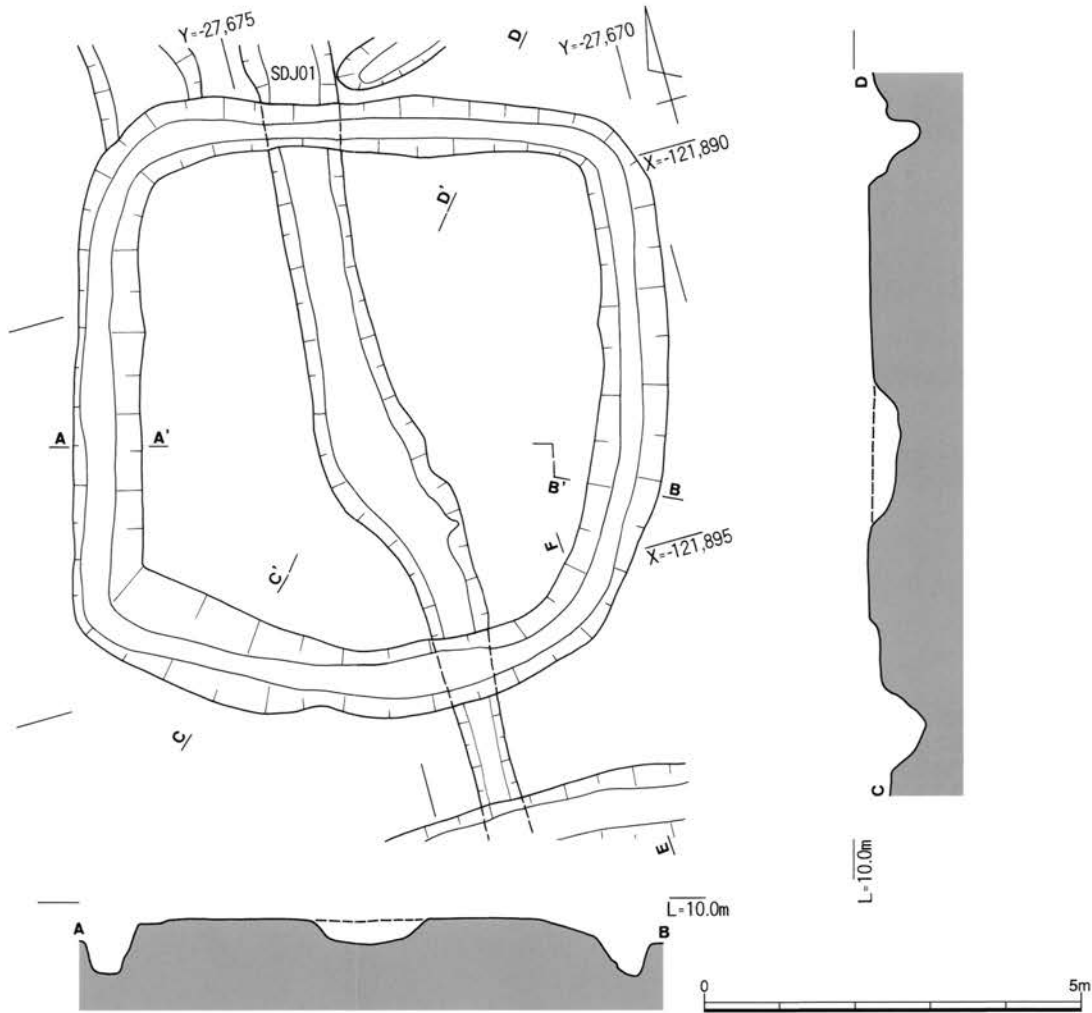
- 南溝断面 C-C'  
 1. 茶褐色粘質土(やや橙色・淡茶褐色粒混)  
 2. 茶褐色粘質土  
 3. 淡茶褐色粘質土(淡茶褐色粒混)  
 4. 淡茶褐色粘質土( $\phi$  2~4cmの小礫混)  
 5. 橙茶褐色粘質土(淡茶褐色粘質土斑多量混)  
 6. 淡褐色粘質土( $\phi$  2~3cmの小礫多量混)  
 7. 淡茶褐色粘質土(橙茶褐色土15%程度混・黒灰色粘土粒混)  
 8. 灰茶褐色粘質土(橙茶褐色土15%程度混・黒灰色粘土粒混)  
 9. 灰茶褐色粘質土(淡茶褐色粘質土混)  
 10. 橙色粘質土+淡茶褐色粘質土  
 11. クリーム色粘質土(白茶褐色強)



- 北溝断面 I-J  
 1. 暗褐色粘質土( $\phi$  1~3cmの角礫10%程度混)  
 2. 暗褐色粘質土( $\phi$  1~3cmの角礫30%程度混)  
 3. 黄茶褐色粘質土

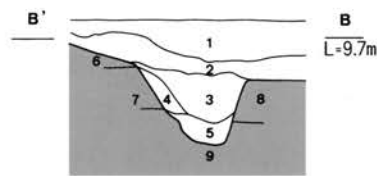


方形周溝墓 S T J 77(2) 実測図



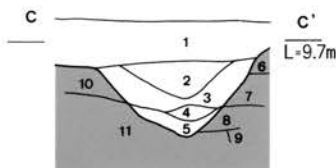
西溝断面 A-A'

- 1. 黒褐色細～中砂
- 2. 暗灰褐色粘質土 ( $\phi$  1cm以下の礫少量含)
- 3. 灰褐色中砂 ( $\phi$  1cm大の礫含)
- 4. 灰～茶褐色細砂
- 5. 淡茶褐色粘質土
- 6. 暗灰褐色礫層 ( $\phi$  1～3cm・粗砂混)
- 7. 暗黄褐色微～中砂
- 8. 暗黄褐色粘質土



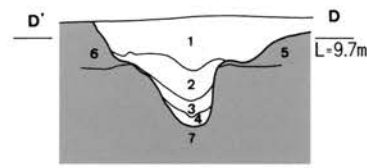
東溝断面 B'-B

- 1. 黒褐色細～中砂 ( $\phi$  1cm以下の礫含)
- 2. 暗橙～暗灰褐色中砂 ( $\phi$  1cm以下の礫少量含)
- 3. 暗灰～茶褐色細～中砂 ( $\phi$  1cm以下の礫含)
- 4. 黄～明緑灰褐色粘質土
- 5. 暗茶褐色粘質土
- 6. 淡灰褐色細砂
- 7. 黄～明青灰褐色細砂 (粘性有)
- 8. 暗灰褐色粘質土
- 9. 黄褐色粘質土



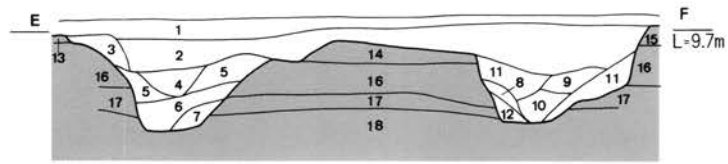
南溝断面 C-C'

- 1. 黒褐色細～中砂 ( $\phi$  0.5cm以下の礫少量含)
- 2. 暗灰褐色中砂 ( $\phi$  0.5cm以下の礫含)
- 3. 淡灰～茶褐色細～中砂
- 4. 明茶褐色中砂 ( $\phi$  1cm以下の礫含)
- 5. 淡灰褐色粘質土
- 6. 緑灰褐色細～粗砂
- 7. 明緑灰褐色細砂
- 8. 明灰～緑褐色粗砂 ( $\phi$  1cm以下の礫多量含)
- 9. 明灰褐色粗砂
- 10. 淡緑灰褐色細～粗砂 ( $\phi$  1cm以下の礫多量含)
- 11. 黄灰褐色細砂



北溝断面 D'-D

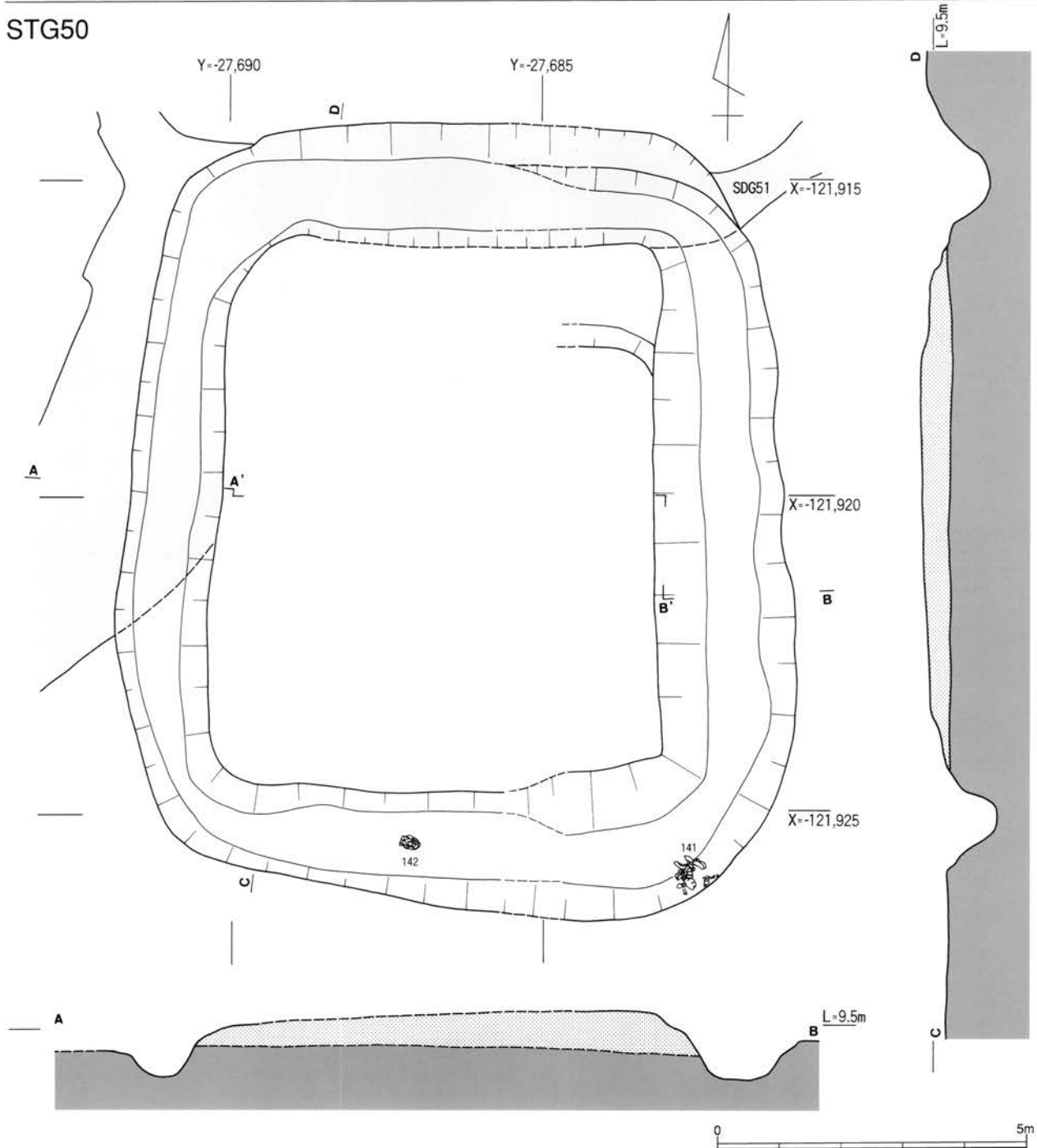
- 1. 黒褐色細～中砂 ( $\phi$  1cm以下の礫含)
- 2. 暗灰褐色細砂 ( $\phi$  1～2cmの礫多量含)
- 3. 暗青灰～茶褐色細砂 ( $\phi$  0.5cm以下の礫含)
- 4. 暗青灰～茶褐色粘質土
- 5. 暗灰褐色礫層 ( $\phi$  2～4cmの礫)
- 6. 明橙褐色礫層 ( $\phi$  1～2cmの礫含・粗砂混)
- 7. 明青灰褐色粘質土



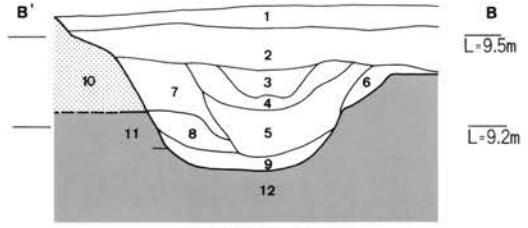
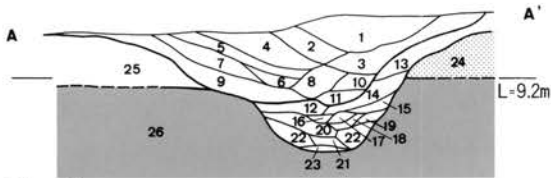
S T J 18南溝・S T J 04北溝断面 E-F

- |   |  |
|---|--|
| 1. 濃茶褐色砂質土(細砂混・ $\phi$ 0.3~0.5cmの細礫少量混)           | 2. 淡茶灰色砂質土(細砂混・ $\phi$ 0.3~1.5cmの細礫混)  |
| 3. 淡茶褐色砂質土(細砂混・ $\phi$ 0.3~0.5cmの細礫多量混)           | 4. 淡茶褐色粘質土(細砂混・ $\phi$ 0.3~0.5cmの細礫混)  |
| 5. 濃青灰色粘質土(細砂混・ $\phi$ 0.2~0.3cmの細礫少量混)           | 6. 濃茶青色礫土(中砂混・ $\phi$ 0.3~1.5cmの細礫少量混) |
| 7. 濃青灰色粘質土(細砂混・濃茶青色礫土混・ $\phi$ 0.3~0.5cmの細礫混・強粘性) | 8. 淡灰褐色粘質土(細砂混・ $\phi$ 0.3cmの細礫混)      |
| 9. 淡灰褐色粘質土( $\phi$ 0.5~1cmの細礫多量混)                 | 10. 濃茶灰色礫土(中砂混・ $\phi$ 0.5~2cmの粗礫多量混)  |
| 11. 淡褐色粗砂(中砂・ $\phi$ 0.5~1mmの細礫多量混・淡灰茶色粗砂斑混)      | 12. 淡灰茶色粗砂(中砂・ $\phi$ 0.5~1mmの細礫混)     |
| 13. 淡黄褐色砂質土(細砂・ $\phi$ 0.3cmの細礫少量混)               | 14. 淡茶褐色礫土(細砂混・ $\phi$ 0.5~1cmの粗礫多量混)  |
| 15. 淡黄褐色砂質土(細砂・ $\phi$ 1~2mmの細礫少量混)               | 16. 茶褐色礫土(中砂混・ $\phi$ 0.5~3cmの粗礫多量混)   |
| 17. 青灰色粘質土(微砂混・ $\phi$ 1mmの細礫混)                   | 18. 青灰色粘質土(極微砂混)                       |

STG50



方形周溝墓 S T J 18(2)・S T G 50(1)実測図

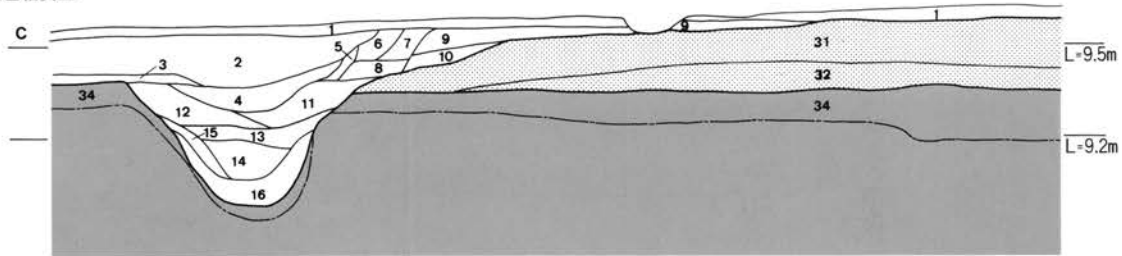


西溝断面 A-A'

- |                                      |  |
|--------------------------------------|--|
| 1. 黒灰色粘質土 ( $\phi$ 1~3 cmの礫数%含)      | 2. 黒灰色粘質土 ( $\phi$ 1~5 cmの礫10%含)         |
| 3. 灰~濃灰色粘質土 ( $\phi$ 1~5 cmの礫数%含)    | 4. 灰~濃灰色粘質土 ( $\phi$ 1~5 cmの礫20%含)       |
| 5. 灰~濃褐色粘質土 ( $\phi$ 1~3 cmの礫70%含)   | 6. 灰~濃灰色粘質土 ( $\phi$ 3~5 cmの円礫70%含)      |
| 7. 灰~濃灰色粘質土 ( $\phi$ 1~3 cmの礫数%含)    | 8. 灰~濃灰色粘質土 ( $\phi$ 1~5 cmの礫10%含)       |
| 9. 灰色粘質土 ( $\phi$ 1~3 cmの礫60%含)      | 10. 灰~濃灰色粘質土 ( $\phi$ 3~5 cmの礫40%含)      |
| 11. 灰色粘質土 ( $\phi$ 1~3 cmの礫30%含)     | 12. 暗黄灰色粘質土 ( $\phi$ 1~3 cmの礫数%含)        |
| 13. 灰~灰黄色粘質土 ( $\phi$ 5 cmの礫数%含)     | 14. 灰~暗黄灰色粘質土 ( $\phi$ 1~3 cmの礫数%含)      |
| 15. 灰~灰黄色粘質土 ( $\phi$ 1~3 cmの礫数%含)   | 16. 暗灰黄色粘質土 ( $\phi$ 1~3 cmの礫60%含)       |
| 17. 暗灰黄色粘質土 ( $\phi$ 5 cmの礫数%含)      | 18. 灰黄~暗緑灰色粘質土 ( $\phi$ 1~5 cmの礫数%含・強粘性) |
| 19. 暗緑灰色粘質土 ( $\phi$ 1~5 cmの礫数%含)    | 20. 灰~暗緑灰色粘質土 ( $\phi$ 1~3 cmの礫60%含)     |
| 21. 灰~暗緑灰色粘質土 ( $\phi$ 1~3 cmの礫40%含) | 22. 暗緑灰色粘質土(底辺に $\phi$ 1 cm大礫少量堆積・強粘性)   |
| 23. 灰~暗緑灰色粘質土 ( $\phi$ 1~5 cmの礫50%含) | 24. 暗灰黄色粘質土                              |
| 25. 灰黄色粘質土                           | 26. 緑灰色粘質土                               |

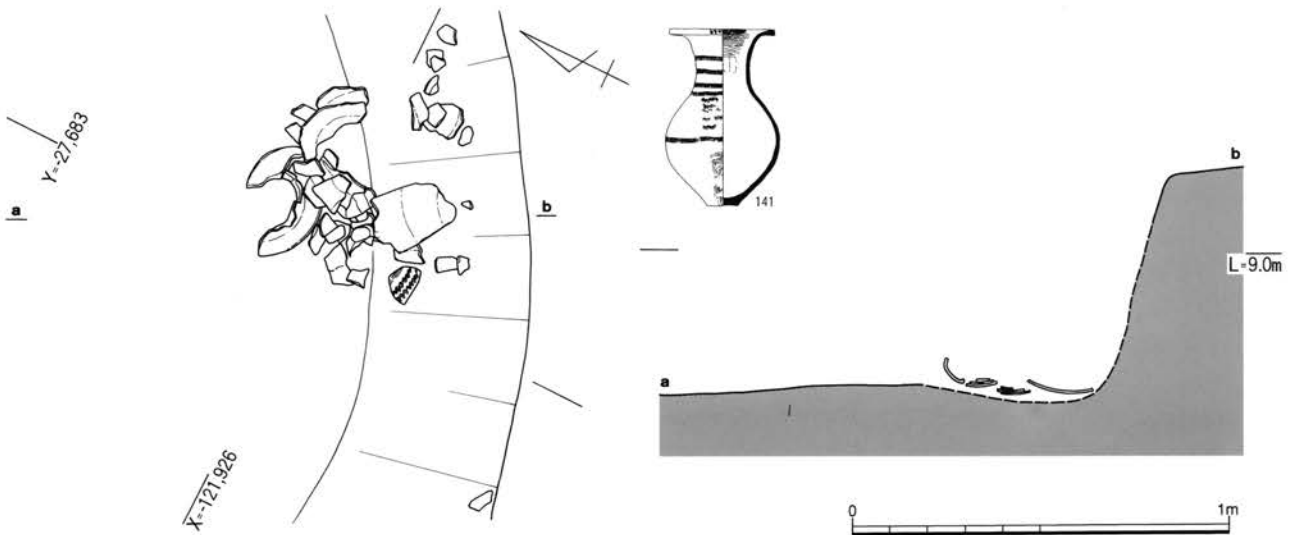
東溝断面 B'-B

1. 明褐色細~中砂
2. 暗茶~黒褐色細砂 ( $\phi$  0.5 cm以下の礫少量混)
3. 暗灰褐色中砂 ( $\phi$  2 cm大の礫少量混)
4. 暗黄灰色細砂 ( $\phi$  1 cm以下の礫少量混)
5. 青灰~黄褐色粘質土
6. 明青灰~黄褐色細~中砂(粘性有)
7. 暗黄褐色細砂(弱粘性)
8. 青灰~黄褐色粘質土
9. 暗青灰褐色粘質土
10. 淡黄褐色細~中砂(弱粘性)
11. 黄褐色中砂(粘性有)
12. 明青灰~黄褐色シルト

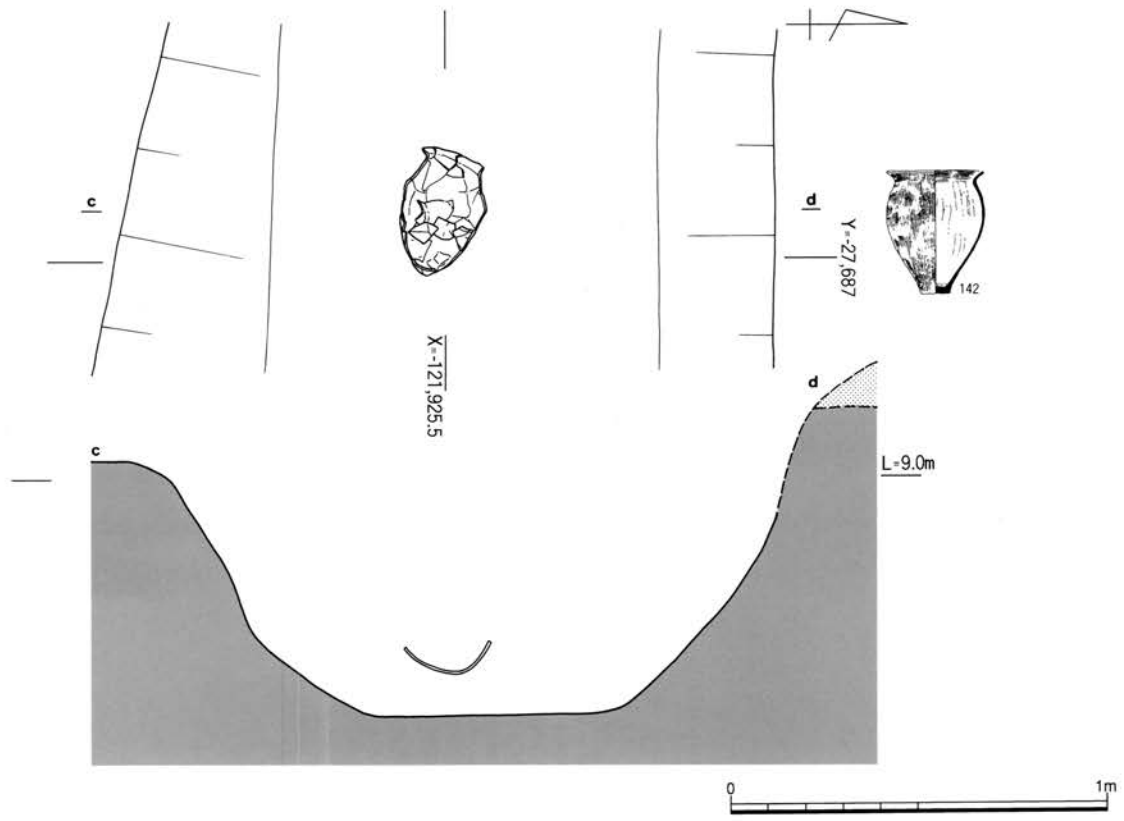


南北墳丘および南溝・北溝断面 C-D

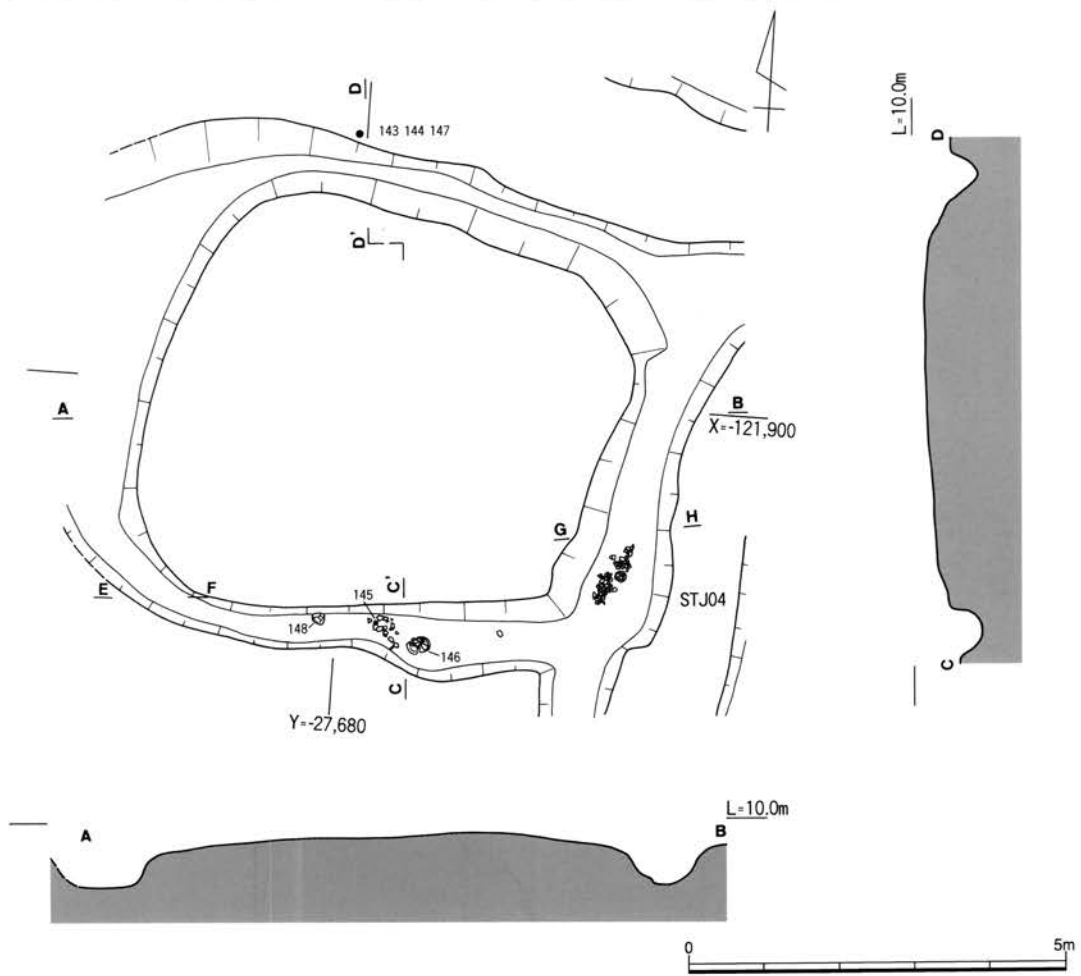
- |                          |                                      |                    |                    |                |                    |
|--------------------------|--------------------------------------|--------------------|--------------------|----------------|--------------------|
| 1. 淡青灰色粘質土(マンガン沈着)       | 2. 暗灰褐~暗茶褐色粘質土 ( $\phi$ 3~5 cmの礫多量混) | 3. 暗灰色粘質土(細~中砂)    | 4. 暗灰~灰褐色粘質土(極細砂混) | 5. 暗褐~暗茶褐色粘質砂  | 6. 暗灰色粘質土(淡青灰色粘土混) |
| 7. 暗灰色粘質土(淡青灰色粘土混・細砂少量混) | 8. 灰~淡灰色粘質土(細砂少量混)                   | 9. 暗灰色粘質土          | 10. 淡灰~灰色粘質土       | 11. 淡黄~黄灰色粘質砂  | 12. 淡黄灰色粘質土        |
| 13. 淡灰~淡緑灰粘質土            | 14. 淡灰色粘土~粘質土(やや強粘性)                 | 15. 淡灰色粘土~粘質土(細砂混) | 16. 淡緑灰色粘土~粘質土     | 17. 暗灰~黒灰色粘質土  | 18. 暗灰色粘質土(微砂混)    |
| 19. 暗灰色粘質土(礫混)           | 20. 暗灰~灰色粘質土(礫混)                     | 21. 暗灰色砂礫          | 22. 淡灰色粘質土         | 23. 淡灰~淡黄灰色粘質土 | 24. 淡黄灰色粘質土(細砂混)   |
| 25. 褐~濃褐色粘質土(やや強粘性)      | 26. 暗褐色粘質土                           | 27. 暗灰褐色粘質砂礫       | 28. 淡黄褐~黄褐色粘質土     | 29. 暗灰褐色粘質砂    | 30. 淡黄色粘質土(細砂混)    |
| 31. 淡青灰色粘質土              | 32. 黄褐色砂質土 ( $\phi$ 3~4 cmの礫多量混)     | 33. 青灰色粘質土(微砂混)    | 34. 明黄灰色粘質土        |                |                    |



方形周溝墓 S T G 50(2) 実測図

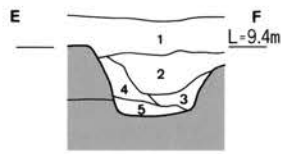


STJ87



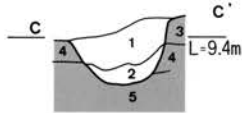
方形周溝墓STG50(3)・STJ87(1)実測図





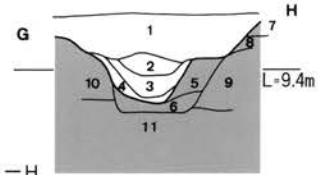
南西溝断面 E-F

1. 黒褐色細～中砂 ( $\phi$  1cm以下の礫少量混)
2. 淡灰～黄褐色細砂
3. 淡緑～黄褐色細砂(弱粘性)
4. 明緑～黄褐色細砂(弱粘性)
5. 緑灰～黄褐色粘質土
6. 淡灰～黄褐色細～中砂
7. 黄褐色細砂(粘性有)



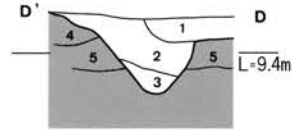
南溝断面 C-C'

1. 暗緑灰褐色細～中砂 ( $\phi$  1cm大の礫微量混)
2. 緑灰～黄褐色粘質土
3. 淡青灰褐色微～細砂
4. 淡緑～黄褐色微～細砂
5. 黄褐色シルト



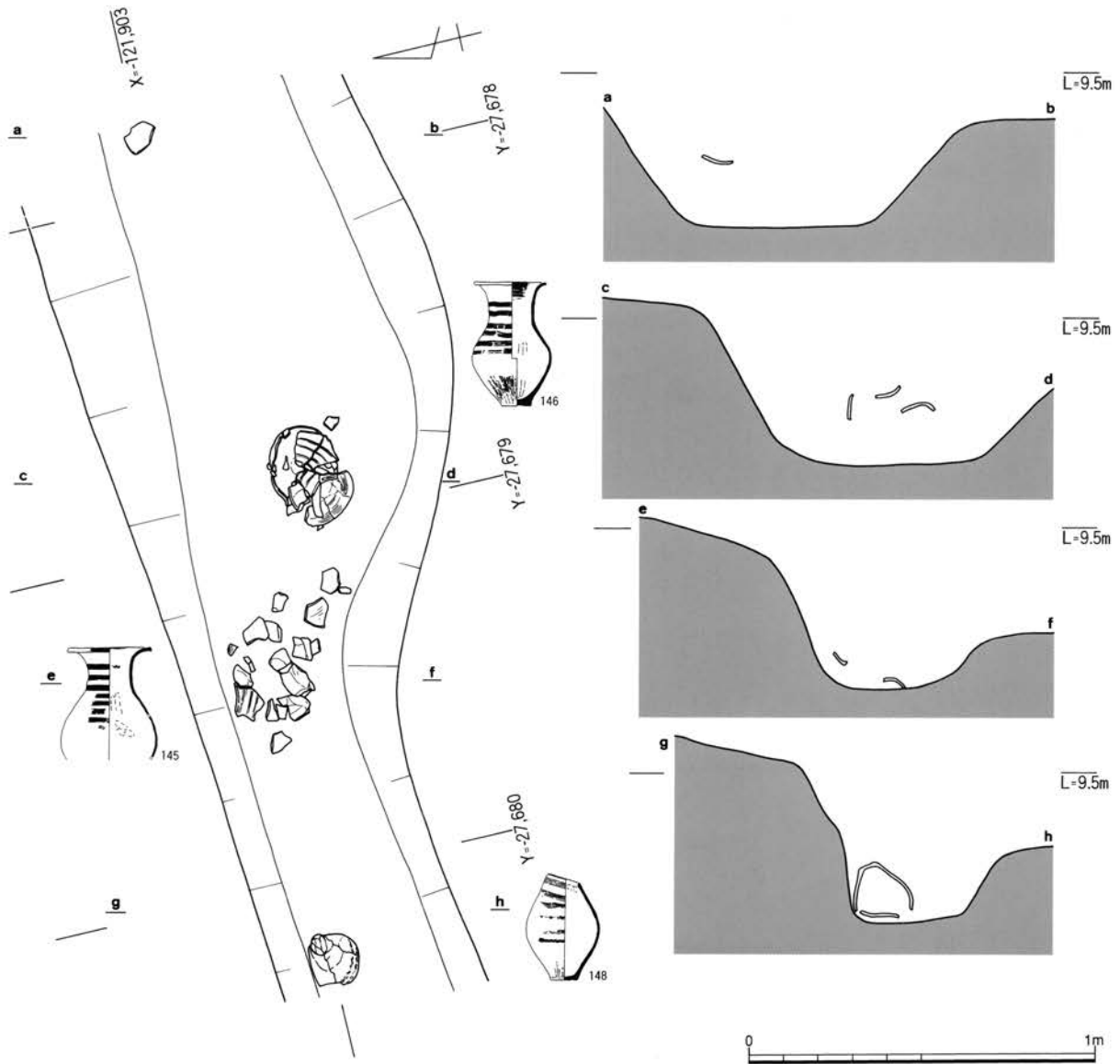
東溝断面 G-H

1. 黒褐色中～細礫砂 ( $\phi$  0.5cm以下の礫少量含)
2. 暗灰～茶褐色細砂 ( $\phi$  1cm以下の礫少量含・弱粘性)
3. 灰～茶褐色細～中砂
4. 暗青灰～茶褐色粘質土
5. 青灰～茶褐色細～粗砂(粘性有)
6. 灰～茶褐色粘質土
7. 黄褐色細砂
8. 暗灰褐色細砂
9. 暗青灰褐色粘質土
10. 灰褐色細～粗砂
11. 黄褐色粘質土



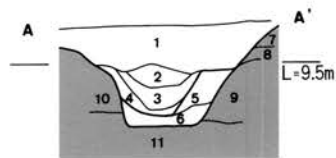
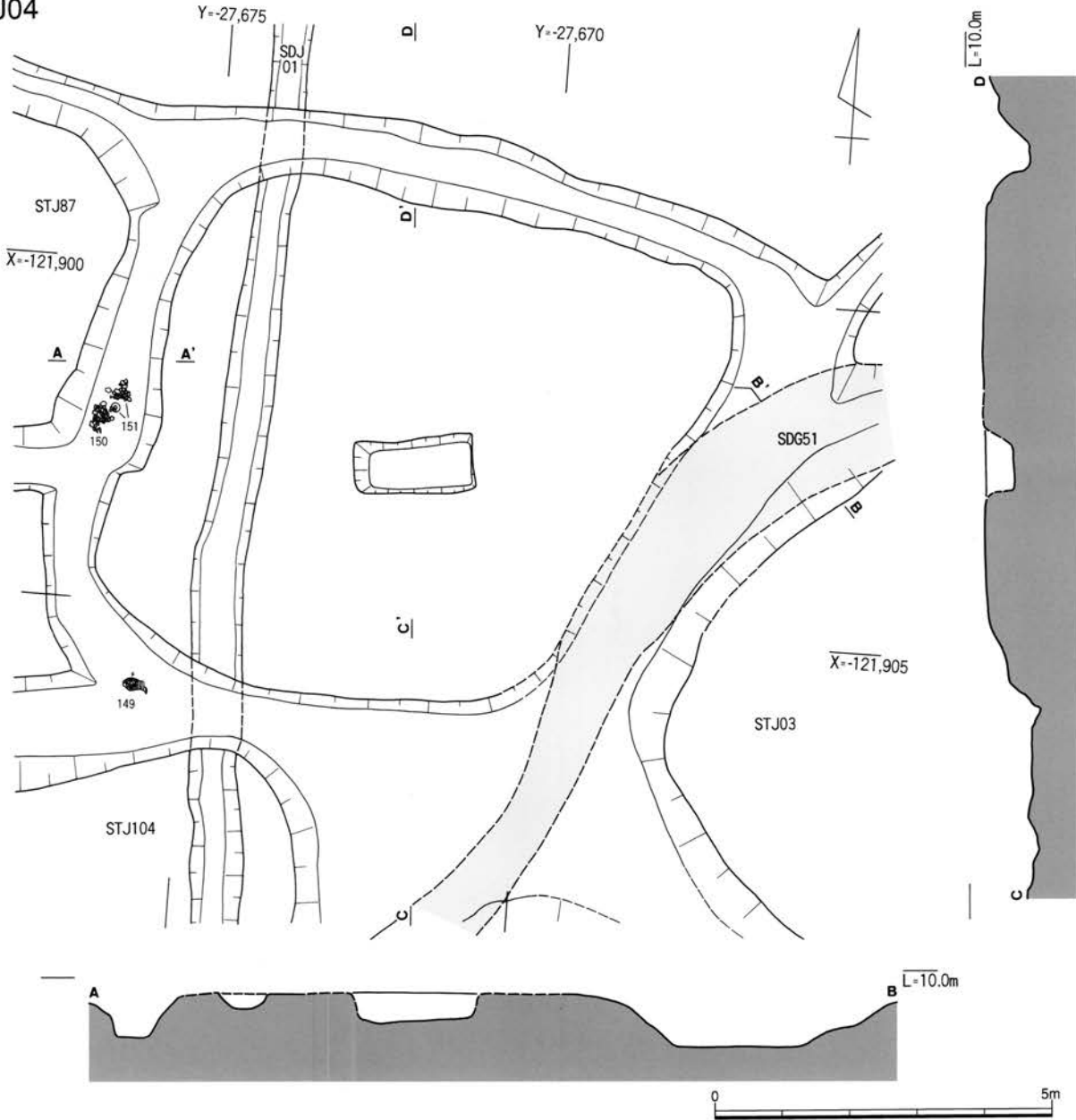
北溝断面 D'-D

1. 黒褐色細～中砂
2. 淡灰～明黄褐色微～細砂
3. 暗灰～黄褐色粘質土
4. 明青灰褐色細砂(弱粘性)
5. 淡青灰褐色微～細砂(粘性有)
6. 黄褐色微～細砂

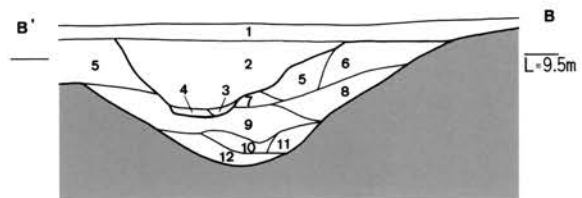


方形周溝墓 S T J 87(2) 実測図

STJ04



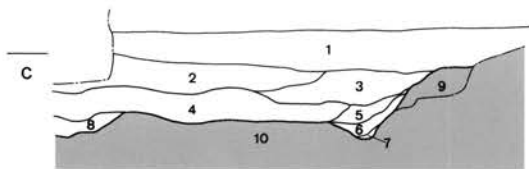
西溝断面A-A'  
土色はSTJ87東溝断面(G-H)を参照のこと



東溝断面B'-B

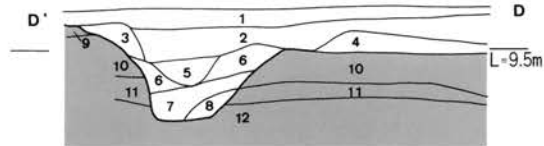
1. 明褐色砂礫質土
2. 礫混黒褐色土(φ 1~7cm大の礫混)
3. 灰褐色砂質土
4. 灰色砂(3より砂質強)
5. 暗灰褐色粘質土(φ 1cm大の小礫混・粗砂混・マンガン沈着)
6. 淡茶褐色粘質土(φ 1cm大の礫混・粗砂混・5と酷似)
7. 暗灰褐色粘質土(マンガン沈着)
8. 暗灰褐色粘質土(強粘性・φ 0.5cm大の小礫混)
9. 暗灰褐色粘質土(マンガン多量沈着・φ 0.5cm大の小礫混)
10. 暗茶褐色粘質土(濃灰色斑多・φ 0.5~1cm大の小礫含)
11. 暗茶褐色粘質土(φ 1~2cmの礫多量混じる砂含・やや軟質)
12. 淡茶褐色粘質土+青灰色粘質土(細砂多量含)

方形周溝墓STJ04(1)実測図



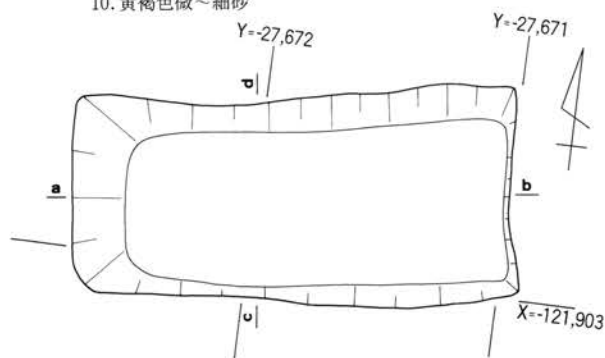
南溝断面 C-C'

1. 黒褐色細～中砂 ( $\phi$  0.5cm以下の礫少量含)
2. 淡灰～灰褐色細～中砂
3. 暗緑褐色微～細砂 ( $\phi$  0.1cm以下の礫含)
4. 暗緑褐色粘質土
5. 暗茶～暗灰褐色細砂
6. 暗茶褐色細～中砂
7. 淡黄～暗茶褐色粘質土
8. 淡灰～暗灰褐色細～中砂 ( $\phi$  0.5cm以下の礫含)
9. 青灰褐色粘質土
10. 黄褐色微～細砂




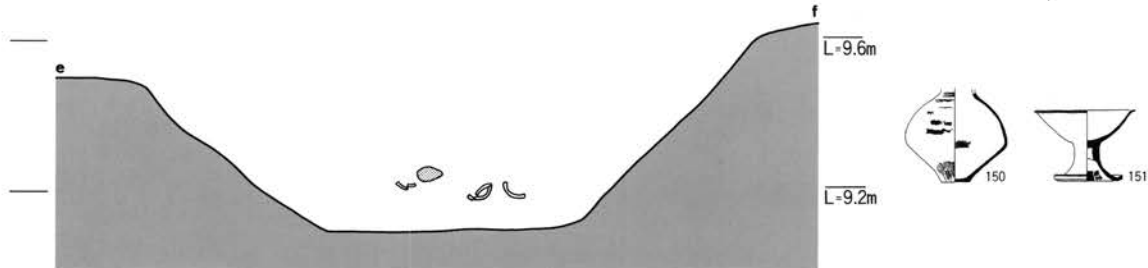
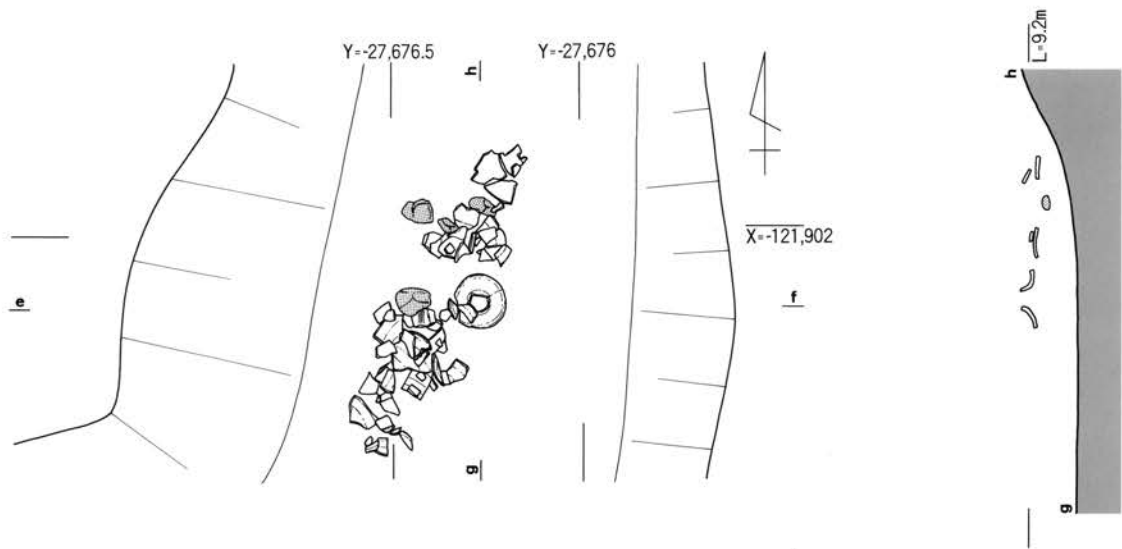
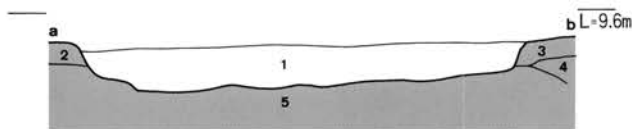
北溝断面 D'-D

1. 濃茶褐色砂質土 (細砂・ $\phi$  0.3～0.5cmの細礫少量含)
2. 淡茶灰色砂質土 (細砂・ $\phi$  0.3～1.5cmの細礫含)
3. 淡茶褐色砂質土 (細砂・ $\phi$  0.3～0.5cmの細礫少量含)
4. 淡茶褐色礫土 (細砂混・ $\phi$  0.5～1cmの細礫多量含)
5. 淡茶褐色粘質土 (細砂混・ $\phi$  0.3～0.5cmの細礫含)
6. 濃青灰色粘質土 (細砂混・ $\phi$  0.2～0.3cmの細礫少量含)
7. 濃茶青色礫土 (中砂混・ $\phi$  0.3～1.5cmの細礫多量含)
8. 濃青灰色礫土 (細砂混・6より強粘性・濃茶青色礫土混・ $\phi$  0.3～0.5cmの細礫含)
9. 淡黄褐色砂質土 (細砂・ $\phi$  0.3cmの細礫少量含)
10. 茶褐色礫土 (中砂・ $\phi$  0.5～3cmの粗礫多量含)
11. 青灰色粘質土 (微砂混・ $\phi$  0.1cmの細礫含)
12. 青灰色粘質土 (極微砂)

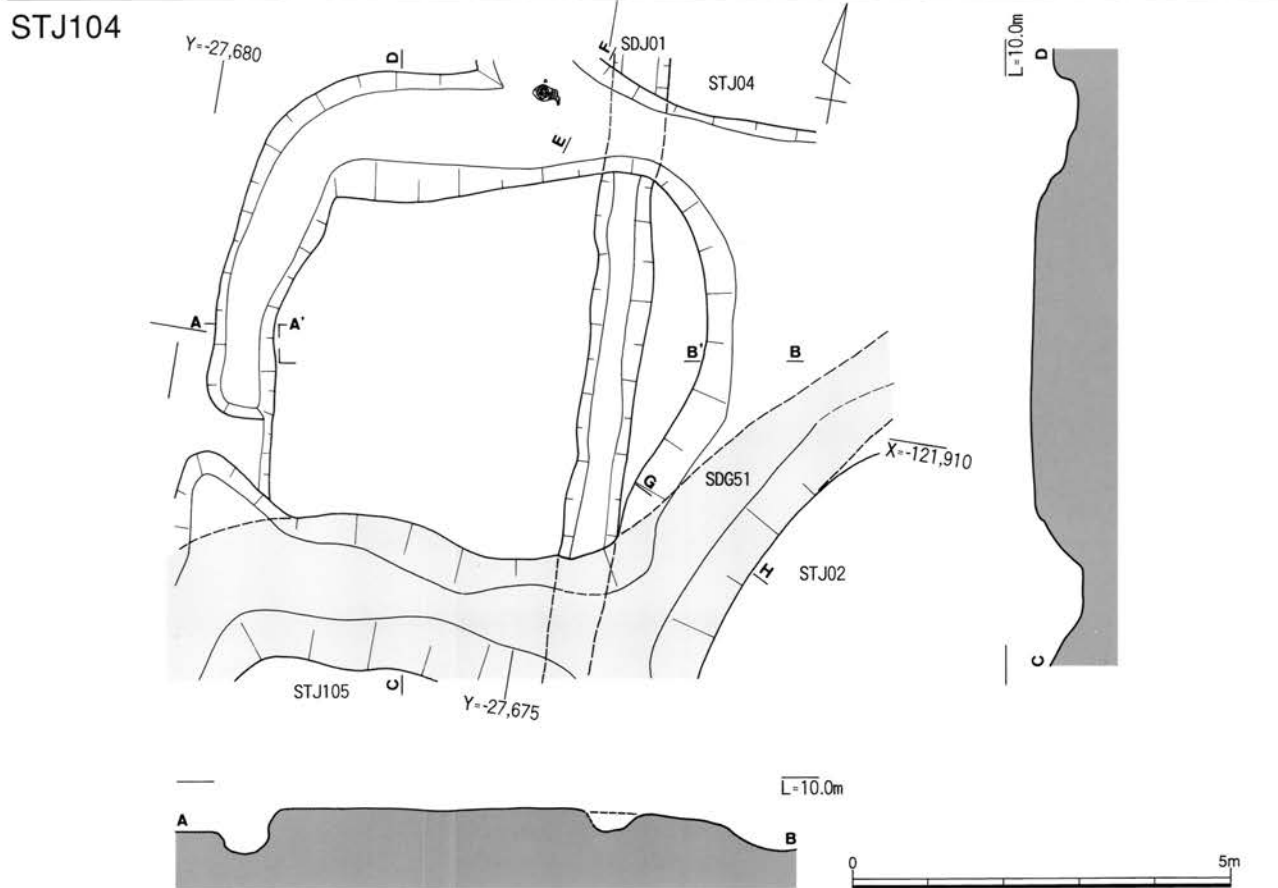
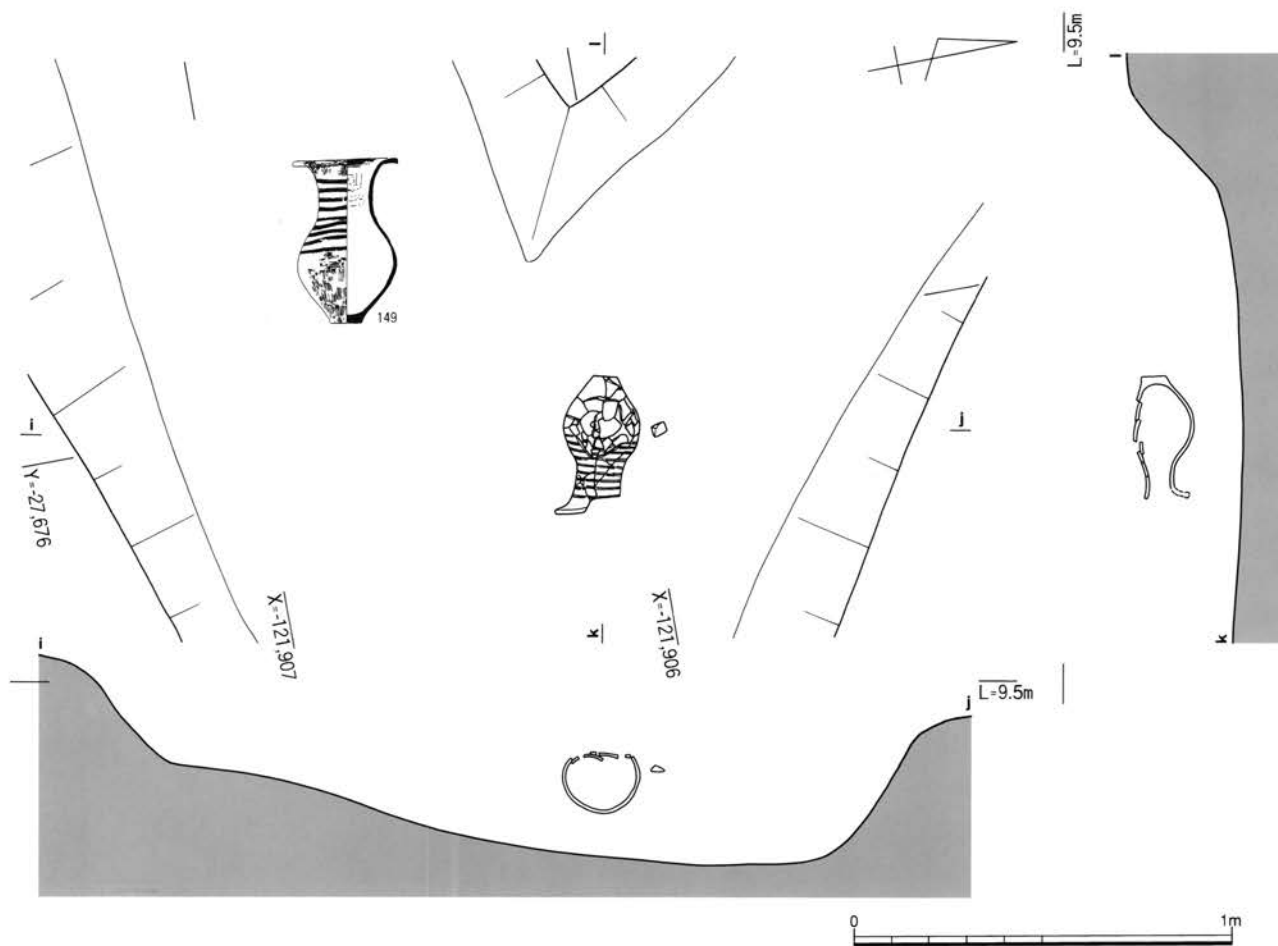


主体部断面

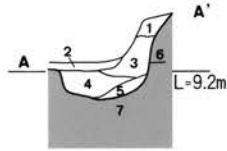
1. 暗灰～灰褐色粘質土 ( $\phi$  5cm大の亜角礫少量混・ $\phi$  1.5cm大の亜角礫多量混・細砂混)
2. 緑灰色粘質土 (中～粗砂混)
3. 緑灰～淡緑灰色粘質土 ( $\phi$  2～4cmの亜角礫多量混)
4. 暗黄灰～暗褐色土 ( $\phi$  5cm大の亜角礫多量混)
5. 明青灰～明黄灰色粘質土 (微～細砂混)



方形周溝墓 S T J 04 (2) 実測図

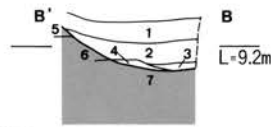


方形周溝墓STJ04(3)・104(1)実測図



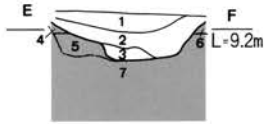
西溝断面A-A'

- 1. 黒褐色細～中砂
- 2. 明灰褐色細砂
- 3. 明茶～黄褐色細～中砂
- 4. 淡灰褐色細砂(φ0.5cm以下の礫少量含)
- 5. 淡茶～黄褐色細～粗砂
- 6. 淡青灰褐色細砂
- 7. 黄褐色細砂



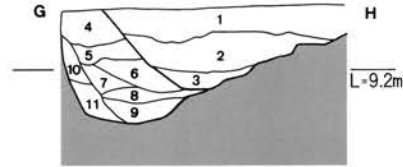
東溝断面B'-B

- 1. 明灰褐色細砂
- 2. 淡灰褐色微～細砂(弱粘性)
- 3. 明灰褐色微～細砂(φ0.5cm以下の礫少量混)
- 4. 暗黄褐色細砂
- 5. 暗青灰褐色微砂
- 6. 黄褐色細砂
- 7. 黄褐色微砂



北溝断面E-F

- 1. 明灰褐色細砂
- 2. 淡灰～黄褐色細砂
- 3. 淡灰褐色粘質土(φ0.5cm以下の礫少量含)
- 4. 淡黄灰色細～中砂
- 5. 暗茶褐色細～中砂(φ1cm以下の礫多量含)
- 6. 明青灰褐色細砂
- 7. 黄褐色細砂(やや粘性有)

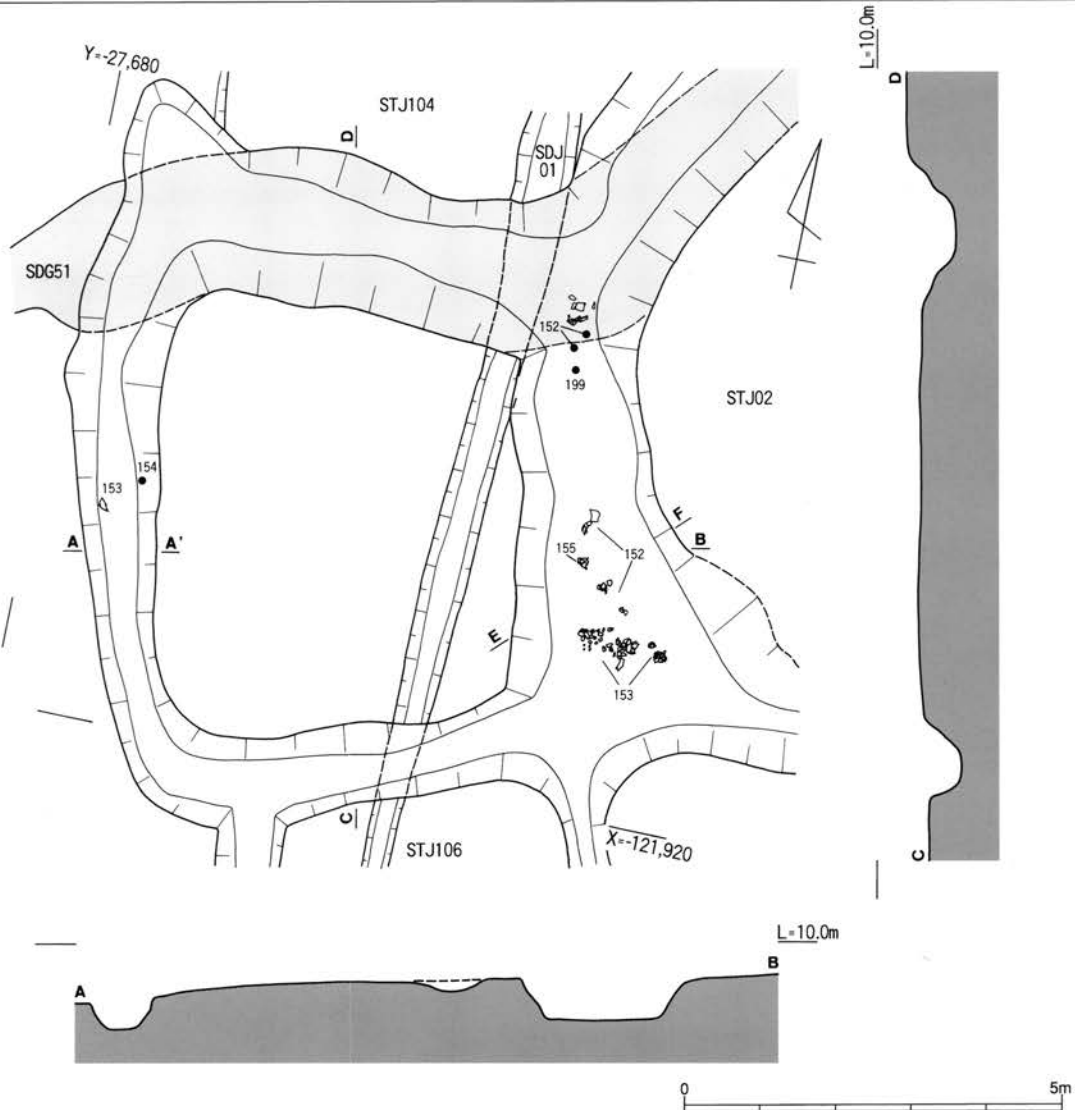


南東溝断面G-H

- 1. 茶褐色砂質土(0.2～0.3cmの角礫少量含)
- 2. 暗褐色土(0.2～0.5cmの角礫・クサレ礫やや多)
- 3. 赤茶褐色砂質土(φ1cm程度の細い円礫多量混)
- 4. 黄茶色土
- 5. 灰褐色粘質土(マンガン沈着・φ0.5～0.8cmの角礫少量混)
- 6. 灰褐色粘質土(5よりマンガン沈着多)
- 7. 灰褐色粘質土(5と酷似)
- 8. 灰褐色粘質土(マンガンが非常に多)
- 9. 茶褐色土
- 10. 灰褐色土(マンガン多量混)
- 11. 赤茶褐色土(灰褐色粘質土混)



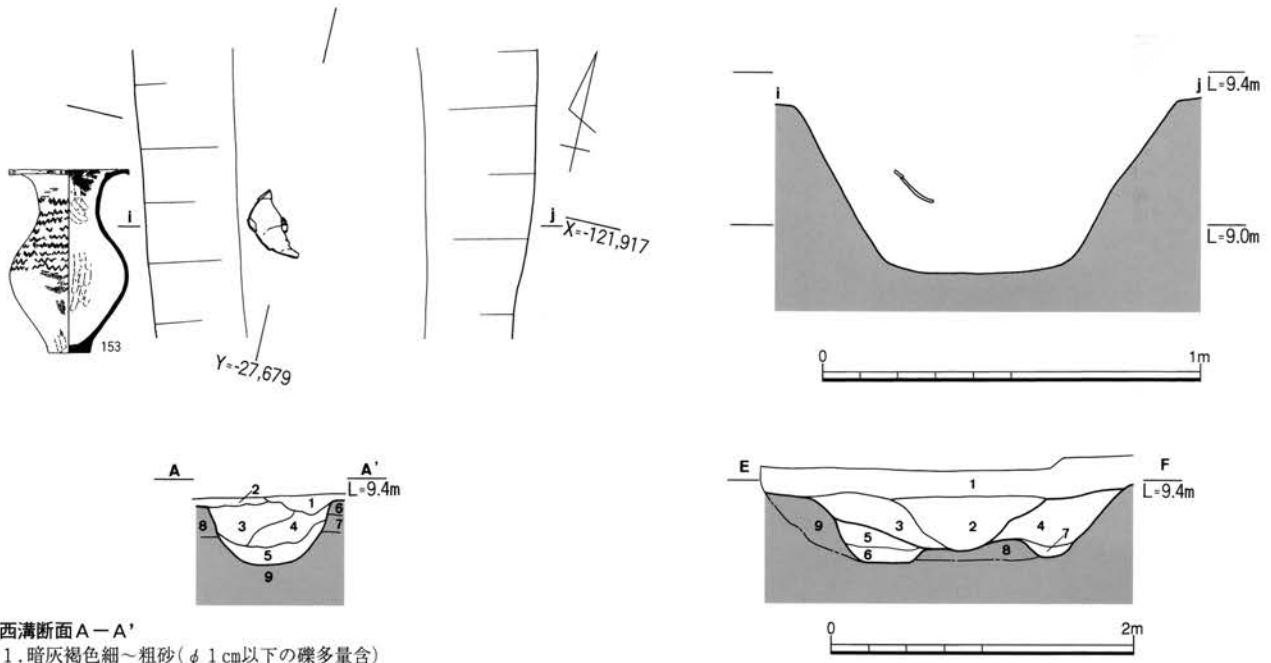
STJ105



方形周溝墓STJ104(2)・105(1)実測図



方形周溝墓 S T J 105(2) 実測図



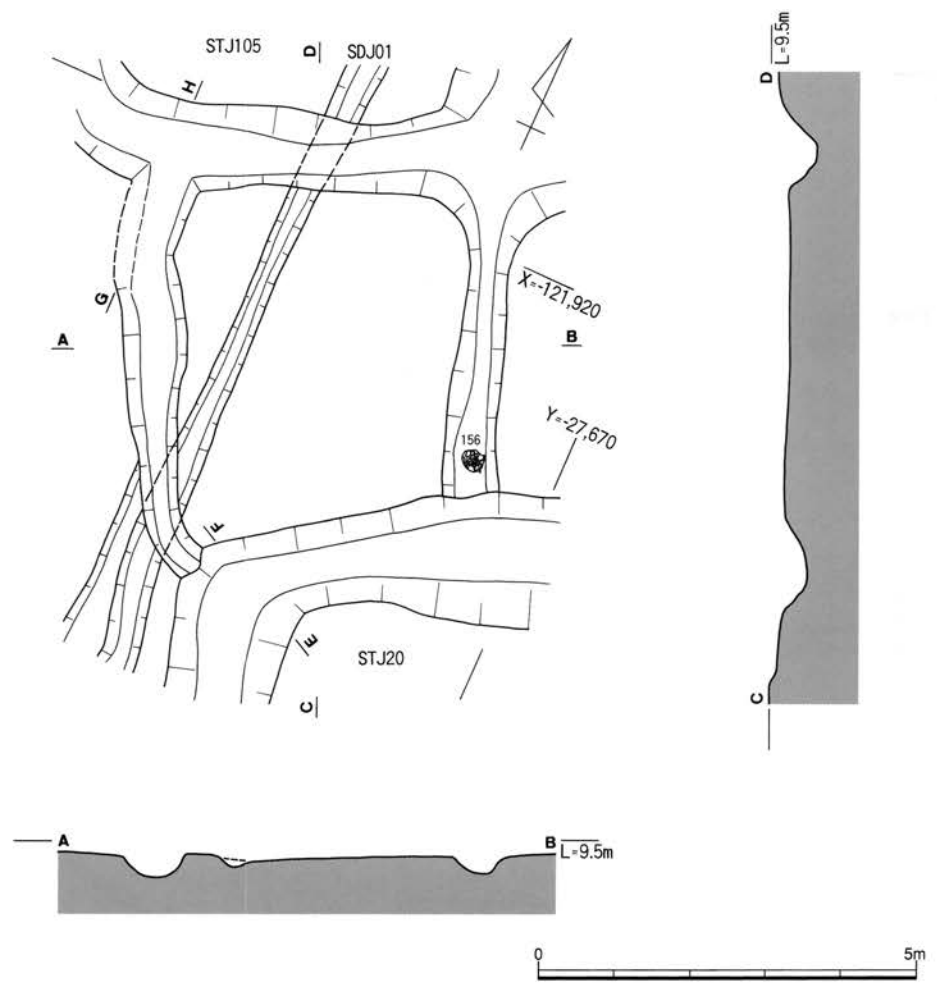
西溝断面 A-A'

- 1. 暗灰褐色細～粗砂(φ 1cm以下の礫多量含)
- 2. 淡灰褐色細～中砂(φ 1cm以下の礫含)
- 3. 暗黄～暗緑灰褐色粘質土(φ 1cm以下の礫含)
- 4. 暗緑灰褐色粘質土(φ 1cm以下の礫含)
- 5. 茶～暗黄褐色粘質土
- 6. 緑灰褐色細砂(φ 0.5cm以下の礫少量含)
- 7. 淡緑～黄褐色細砂(粗砂混)
- 8. 黄褐色中砂
- 9. 黄褐色シルト

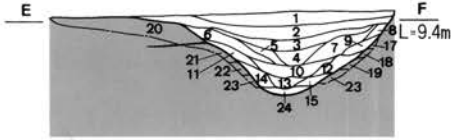
東溝断面 E-F

- 1. 茶褐色土
- 2. 暗褐色土(礫20%弱混)
- 3. 茶褐色土(やや灰色強)
- 4. 灰茶褐色土
- 5. 茶褐色土
- 6. 茶褐色土(やや黄色)
- 7. 灰茶褐色土
- 8. 黄褐色土(灰褐色強)
- 9. 黄褐色土

STJ106

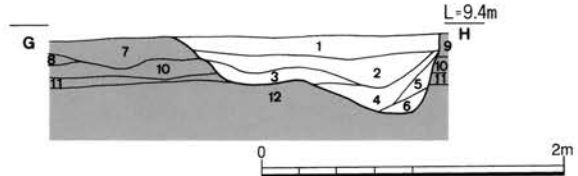


方形周溝墓 S T J 105(3)・106(1) 実測図



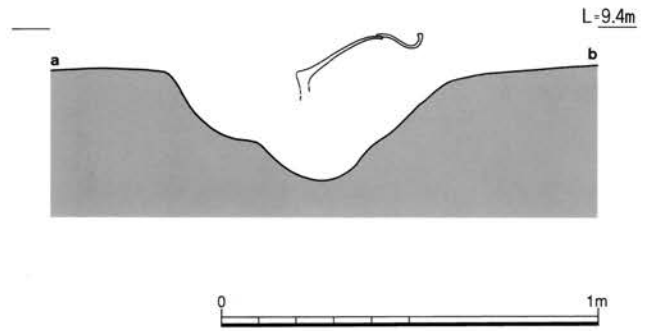
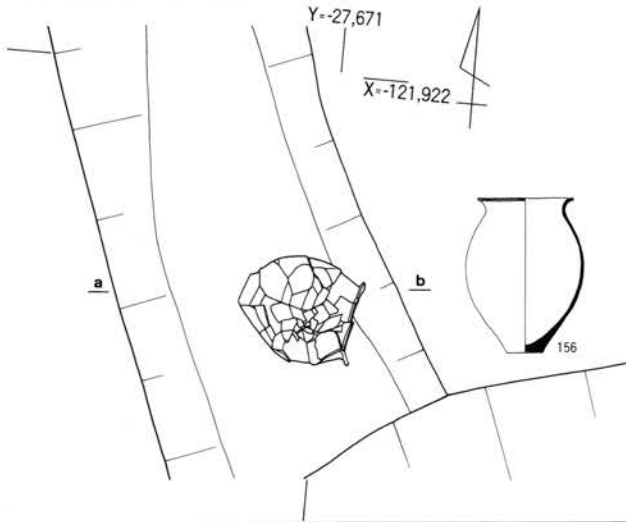
南溝断面図 E-F

1. 濃灰褐～灰褐色粘質土 ( $\phi$  1cm弱の礫少量含)
2. 灰褐色粘質土
3. 灰褐～淡黄褐色粘質土
4. 黄褐～灰黄色粘質土 (強粘性・細砂混)
5. 黄褐～灰黄色粘質土
6. 灰黄色粘質土
7. 淡黄灰色粘質土 (中砂混)
8. 淡緑灰色粘質土
9. 淡緑灰～淡黄緑色粘質土 (細砂混)
10. 灰褐～濃灰褐色粘質土 (細～中砂混・炭片混)
11. 淡黄灰色粘質土 (細砂混)
12. 濃黄褐色粘質土 (中砂混)
13. 濃黄褐色粘質土 (細砂混)
14. 淡灰褐～淡灰色粘質土
15. 濃褐色粘質土 (灰色粘土斑混)
16. 濃褐色粘質土 (中～粗砂)
17. 淡緑灰色粘質土
18. 黄褐色粘質土 (細砂)
19. 黄褐色粘質土
20. 淡黄緑色粘質土
21. 淡灰～灰褐色粘質土 (細砂混)
22. 濃黄褐色粘質土 (細砂混)
23. 明黄褐色粘質土 (細～中砂混)
24. 暗黄褐色粘質土 (細～中砂混)

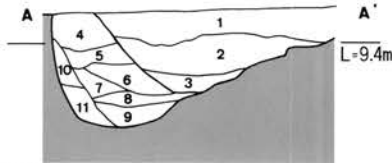


北溝断面図 G-H

1. 暗灰～茶褐色土細～粗砂 ( $\phi$  0.2cmの細礫少量含)
2. 淡灰褐色土細砂 ( $\phi$  0.2～0.5cmの細礫少量含)
3. 暗灰茶色土細砂 ( $\phi$  0.2～0.5cmの細礫含)
4. 淡灰茶色土細砂 ( $\phi$  0.5～1.5cmの細礫多量含)
5. 淡灰～淡茶褐色粘質土細砂 ( $\phi$  0.2cmの細礫含)
6. 暗灰～暗茶褐色粘質土微～細砂
7. 暗灰茶色礫土細～粗砂 ( $\phi$  0.2～1.5cmの細砂多量含)
8. 淡青灰～青褐色粘質土微砂
9. 暗黄褐～灰褐色土細砂 ( $\phi$  0.2～0.5cmの細礫含)
10. 淡青灰～青褐色粘質土極微砂
11. 灰褐～暗茶褐色粗砂中砂 ( $\phi$  0.2～0.4cmの細礫多量含)
12. 黄褐色粘質土微砂

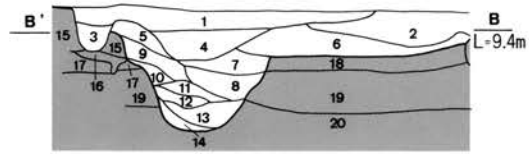


STJ02



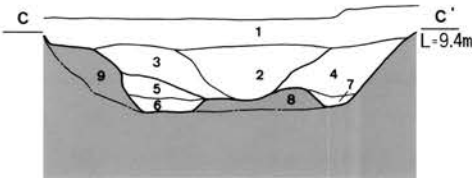
西溝断面 A-A'

土色は S T J 104 南東溝 G-H を参照のこと



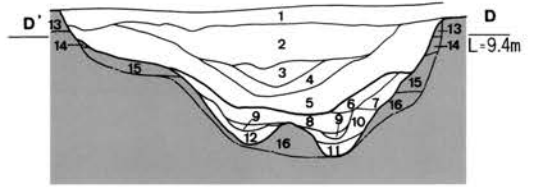
東溝断面 B'-B

1. 明褐色細砂 ( $\phi$  1cm以下の礫微量混)
2. 黒褐色微～細砂 ( $\phi$  1cm以下の礫含)
3. 暗茶褐色細砂 (淡黄褐色細砂斑土混)
4. 淡灰～明褐色微～細砂 ( $\phi$  0.5cm以下の礫多量含)
5. 暗橙褐色細砂
6. 暗青灰褐色中砂 (弱粘性・ $\phi$  0.5cm以下の礫多量含)
7. 灰褐色中砂
8. 暗灰褐色中砂 (弱粘性)
9. 茶褐色細～中砂
10. 淡茶褐色細砂 ( $\phi$  0.5cm以下の礫含)
11. 暗黄灰褐色中砂 (弱粘性)
12. 淡灰褐色粘質土
13. 暗灰～暗茶褐色粘質土 ( $\phi$  0.5cm以下の礫少量含)
14. 明黄褐色粘質土
15. 橙褐色中砂
16. 黄褐色中～粗砂 ( $\phi$  1cm大の礫多量含)
17. 茶褐色中砂
18. 青灰褐色細～中砂粒
19. 明青灰褐色細～中砂 (粘性有)
20. 黄褐色シルト



南溝断面 C-C'

土色は S T J 105 東溝断面 E-F を参照のこと



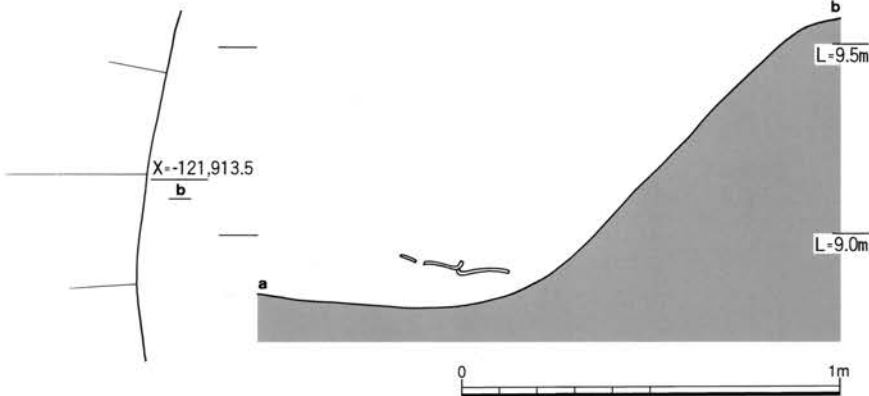
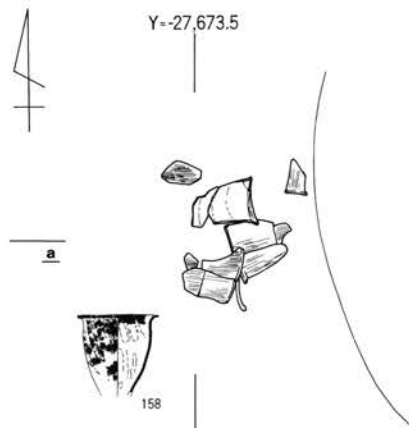
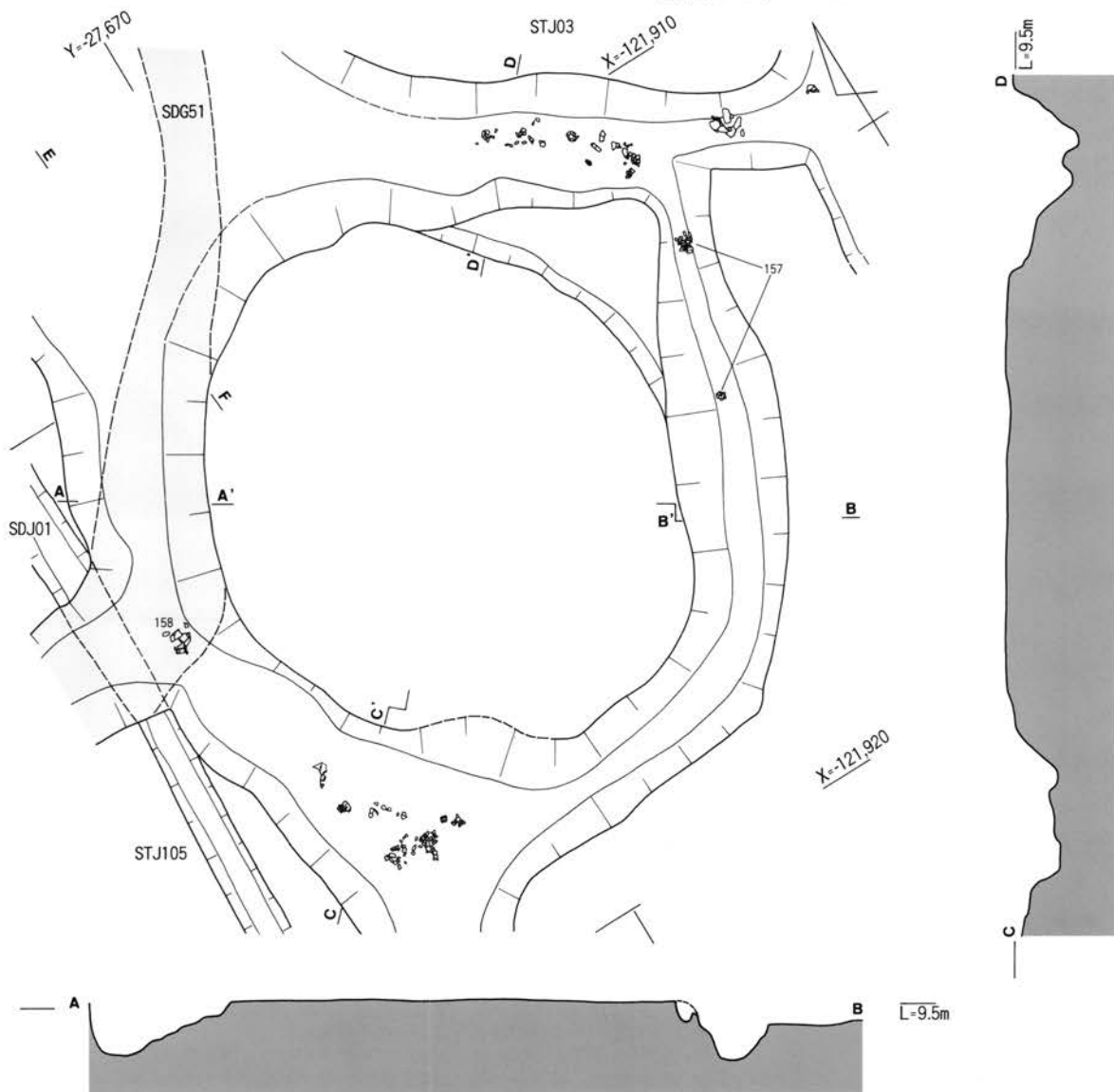

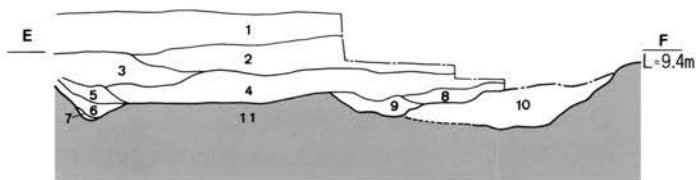
北溝断面 D'-D

1. 暗灰褐～濃灰褐色土 ( $\phi$  2～3cm大の礫少量含)
2. 灰褐色土 (細砂混・ $\phi$  5～8cmの礫微量含)
3. 暗灰～灰褐色粘質土 ( $\phi$  5～6cmの礫微量含)
4. 淡灰～灰褐色粘質土
5. 黄褐～褐色粘質土 (細砂混)
6. 暗黄褐色粘質土 ( $\phi$  4cm大の礫多量含)
7. 暗褐～暗灰褐色粘質土
8. 灰～淡灰褐色粘質土 ( $\phi$  2～4cm大の礫多量含)
9. 褐～黄灰色粘質土 (明灰白色粘土斑混)
10. 褐～黄褐色粘質土 (細砂混)
11. 灰褐～暗灰色粘質土
12. 濃黄褐色粘質土
13. 緑灰～灰褐色粘質土
14. 灰褐色粗砂
15. 明黄褐～明黄灰色粘質土
16. 灰褐～濃褐色灰色粘質土

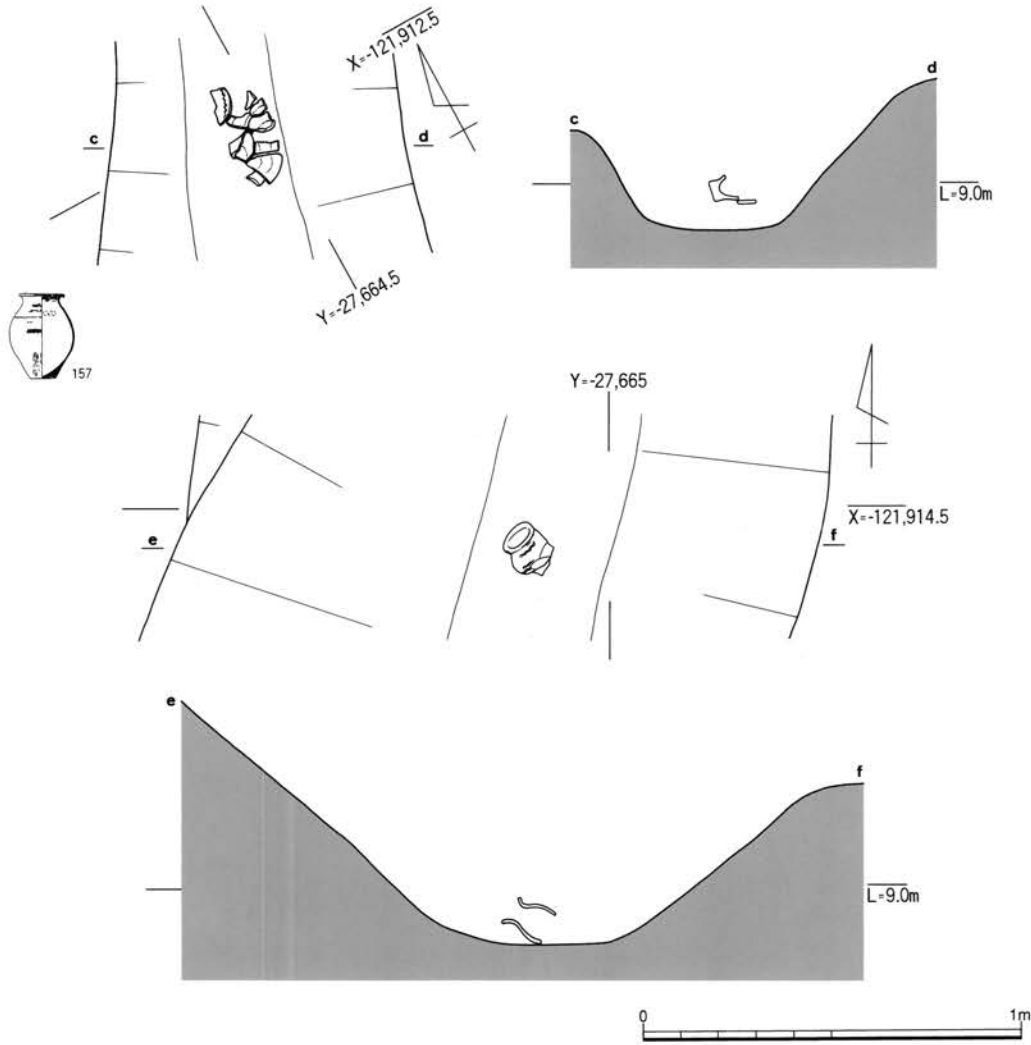


STJ04南溝とSTJ02の関係図E-F

1. 黒褐色細～中砂(φ0.5cm以下の礫少量混)
2. 淡灰～灰褐色細～中砂
3. 暗緑褐色微～細砂(φ0.1cm以下の礫含)
4. 暗緑褐色粘質土
5. 暗茶～暗灰褐色細砂
6. 暗茶褐色細～中砂
7. 淡黄～暗茶褐色粘質土
8. 明灰褐色微～細砂(φ0.5cm以下の礫含)
9. 淡灰～暗灰褐色細～中砂(φ0.5cm以下の礫含)
10. 暗黄褐色細砂
11. 黄褐色微～細砂



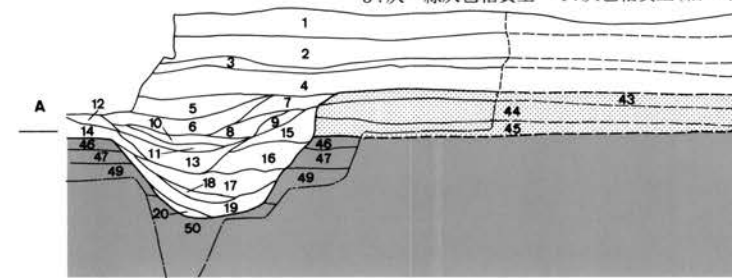
方形周溝墓STJ02(2)実測図



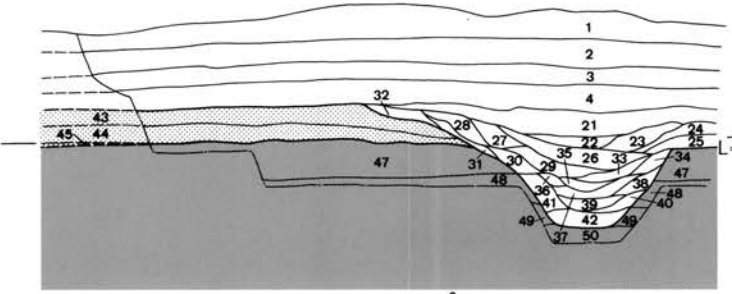
STJ20

墳丘東西および西溝・東溝断面A-B

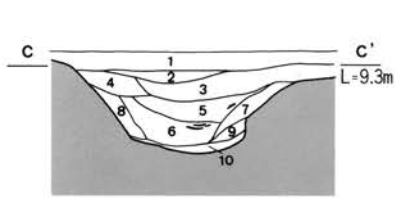
1. 淡灰白色粘質土(細砂混)
2. 淡灰~灰色粘質土(黄灰~黄褐色中砂斑混)
3. 灰~緑灰色粘質土 4. 灰色粘質土(細~中砂混)



5. 暗灰~暗灰褐色粘質土(中砂混・φ0.2~0.5cmの礫微量含)
6. 暗灰褐~灰褐色粘質土(中砂混・φ0.2~0.5cmの礫微量含)
7. 灰褐~灰色粘質土(中砂混・φ0.2~0.5cmの礫微量含)
8. 灰褐~褐色粘質土(中砂混・φ0.2~0.5cmの礫微量含)
9. 淡灰~灰緑色粘質土 10. 暗赤褐色粘質土
11. 黄褐~暗黄褐色粘質土 12. 暗灰褐~暗黄褐色粘質土
13. 黄褐~暗黄褐色粘質土
14. 暗灰~暗灰褐色粘質土(強粘性)
15. 淡黄灰色粘質土(細砂混) 16. 黄褐~明黄褐色粘質土
17. 淡灰黄色粘質土(中砂混)
18. 黄褐色粘質土(中~粗砂混) 19. 黄褐~淡褐色粘質土
20. 明黄褐色粘質土(強粘性・粗砂混)
21. 暗褐色粘質土(中砂とφ0.7cm大の礫少量含)
22. 暗褐色粘質土(中砂とφ0.7cm大の礫少量含・やや強粘性)
23. 淡褐~暗褐色粘質土(細砂混)
24. 暗灰~暗灰褐色粘質土(強粘性)
25. 暗灰~暗灰褐色粘質土(強粘性)
26. 褐灰色粘質土(中~粗砂混) 27. 褐灰色粘質土(細砂混)
28. 褐~褐黄色粘質土
29. 褐灰色粘質土(細砂混・やや強粘性)
30. 明黄褐色粘質土(細砂混) 31. 黄褐~明黄褐色粘質土
32. 褐~淡褐色粘質土
33. 灰褐~淡灰褐色粘質土(炭化物混・細砂混)
34. 暗灰褐~灰褐色粘質土 35. 淡黄灰色粘質土
36. 淡褐色粘質土(強粘性) 37. 淡灰黄色粘質土(中砂混)
38. 褐~黄褐色粘質土(粗砂混)
39. 黄褐~淡褐色粘質土(中~粗砂混)
40. 黄褐色粘質土(中~粗砂混)
41. 淡灰褐~灰褐色粘質土(強粘性・粗砂混)
42. 明黄褐色粘質土(強粘性・粗砂混)
43. 灰褐~淡褐色粘質土(微砂混)
44. 灰褐色粘質土(微~細砂混) 45. 灰~黄灰色粘質土(微砂混)
46. 明黄灰~黄褐色粘質土(強粘性) 47. 黄褐色粘質土(細砂混)
48. 暗褐~濃灰色中砂 49. 黄褐~濃黄褐色粘質土(極強粘性)
50. 濃黄褐色粘質土(強粘性)

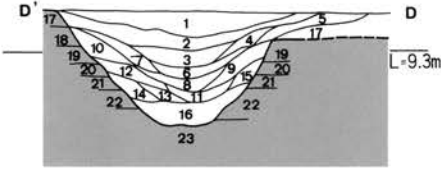


方形周溝墓STJ02(3)・20(1)実測図




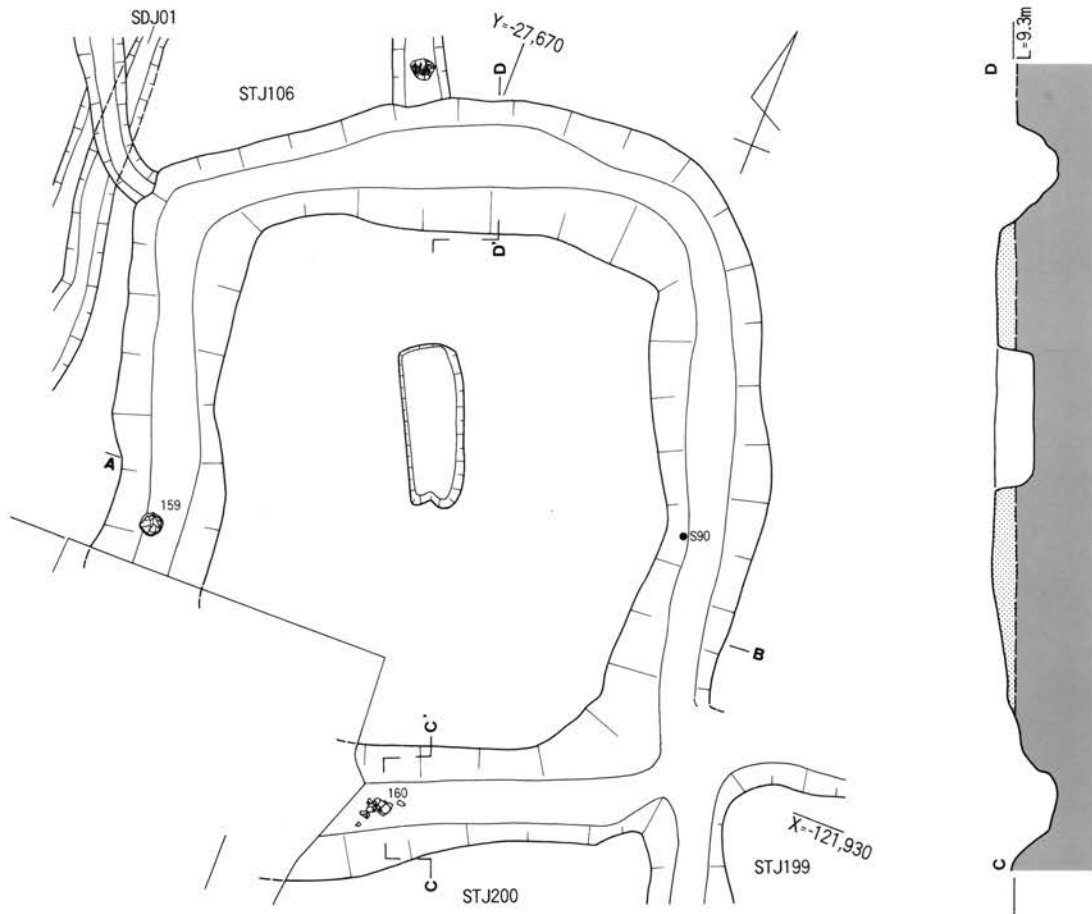
南溝断面 C-C'

- 1. 濁黄灰色粘質土
- 2. 暗黄灰色粘質土
- 3. 淡灰黑色粘質土
- 4. 暗灰褐色粘質土
- 5. 暗灰褐色粘質シルト
- 6. 濁灰黑色粘質土
- 7. 暗黄灰色粘質土
- 8. 暗黄褐色粘質土
- 9. 暗褐色粘質土
- 10. 灰黑色粘質土

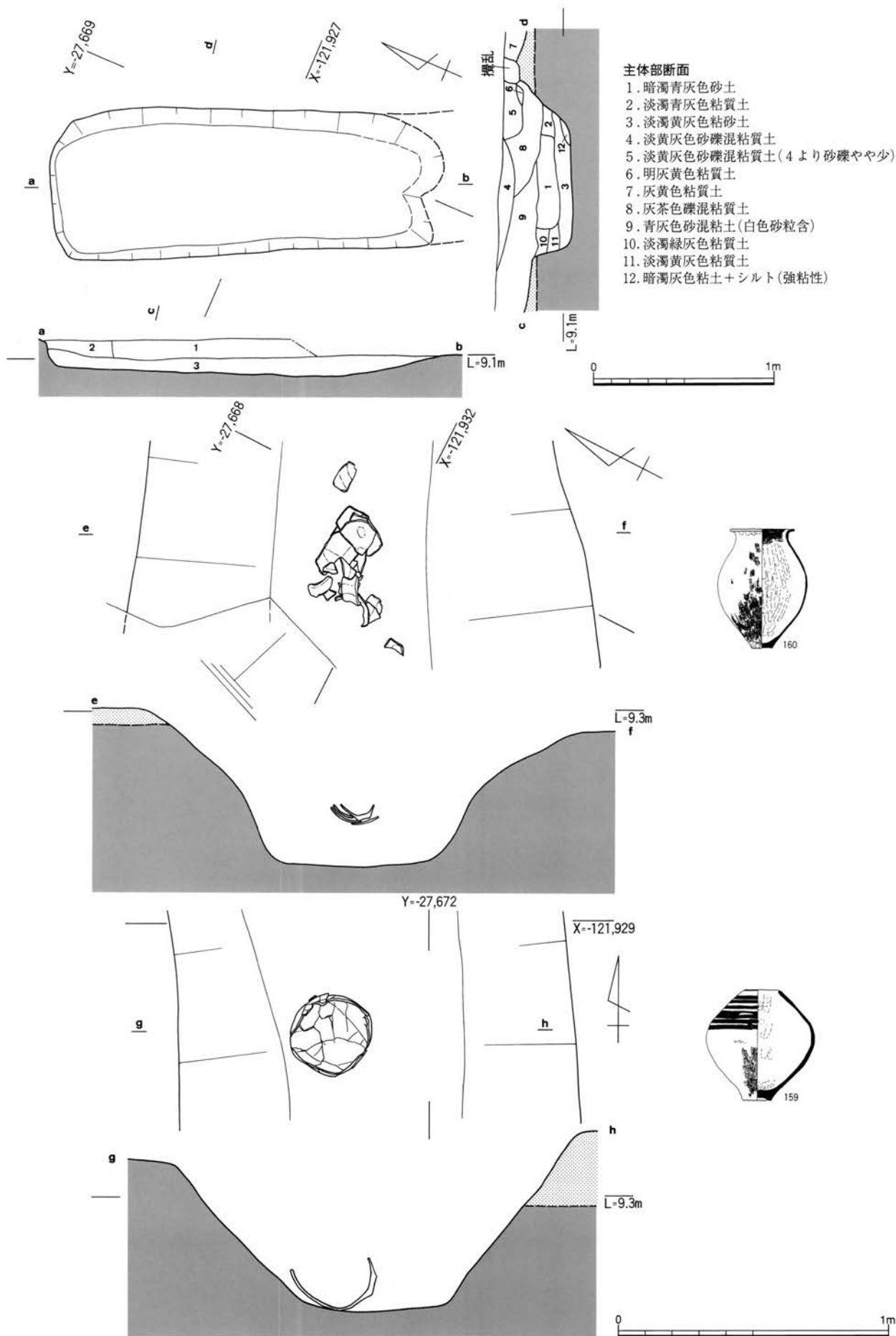


北溝断面 D'-D

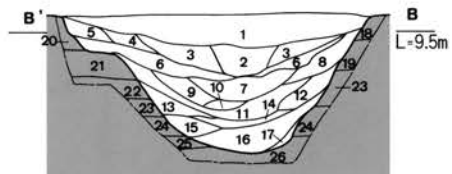
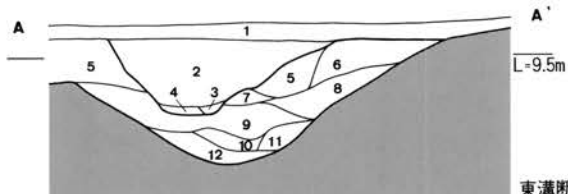
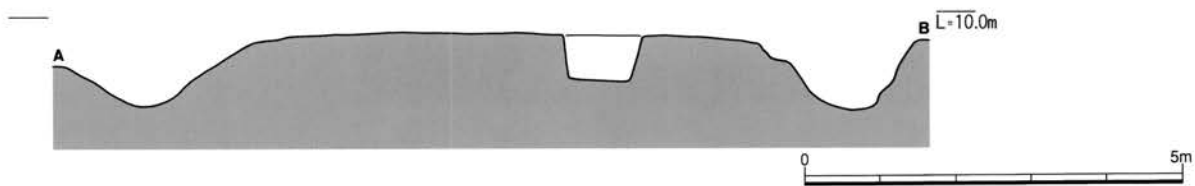
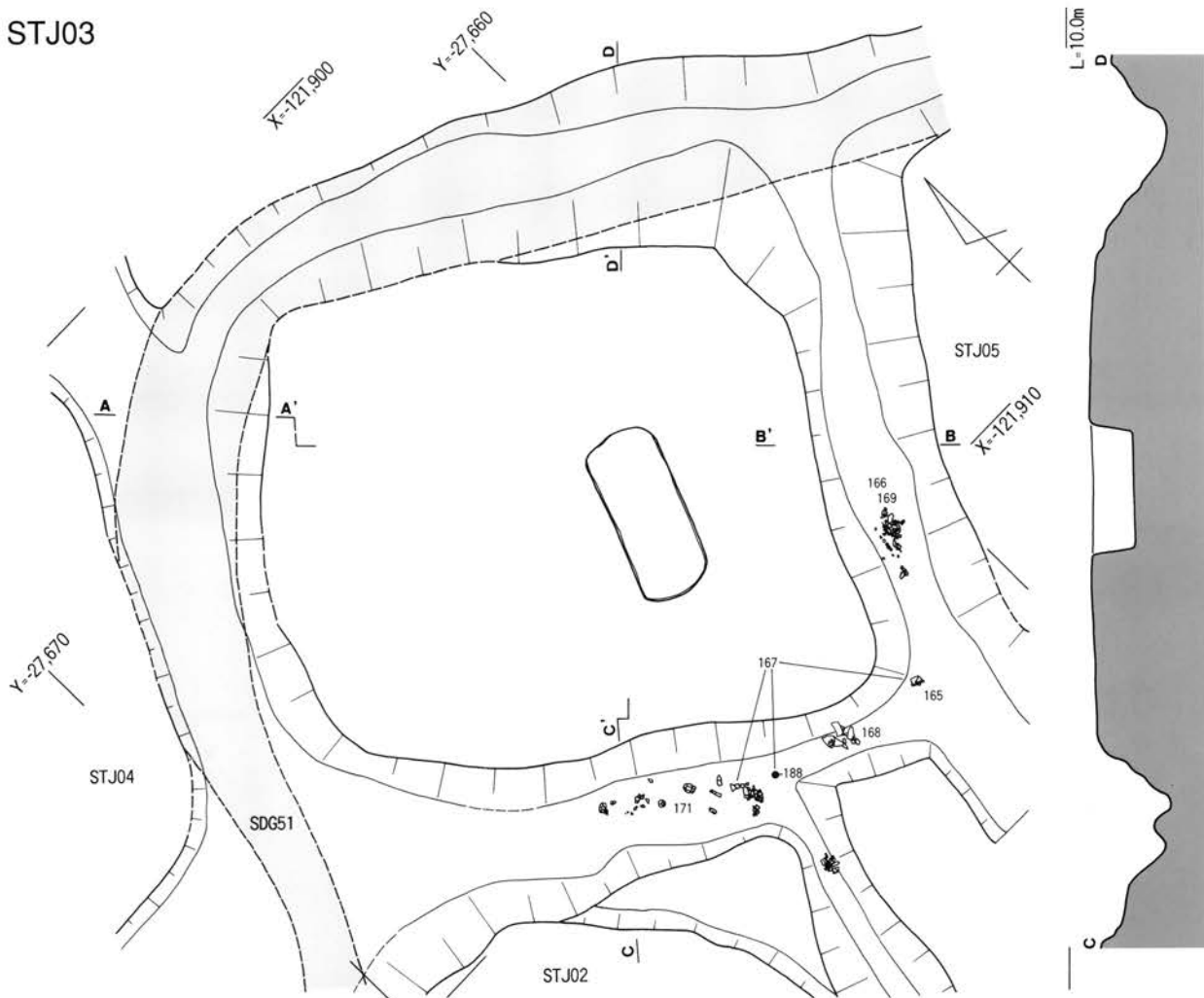
- 1. 暗灰褐～暗茶灰色粘質土(φ 1.5cm大の亜角礫少量含)
- 2. 灰褐色粘質土(φ 1.5cm大の亜角礫少量含)
- 3. 淡灰褐～灰色粘質土(φ 1.5cm大の亜角礫少量含)
- 4. 淡灰～淡緑灰色粘質土(強粘性)
- 5. 淡緑灰色粘質土
- 6. 淡灰褐～淡灰黄色粘質土(φ 1～3cm大の円礫微量含)
- 7. 淡緑灰～緑灰色粘質土(中～粗砂微量含)
- 8. 淡緑灰～淡黄緑色粘質土
- 9. 淡灰緑色粘質土(中砂微量含)
- 10. 淡緑黄色粘質土(細～中砂微量含)
- 11. 明黄褐色粘質土(強粘性・中～粗砂混)
- 12. 明黄褐色粘質土(強粘性・灰色粘土斑混)
- 13. 濃黄褐色粘質土(細砂混・強粘性)
- 14. 濃黄褐色粘質土(細～中砂混・強粘性)
- 15. 濃黄褐～黄褐色粘質土(シルト状・強粘性)
- 16. 暗灰褐～濃灰褐色粘質土(粗砂混・極強粘性)
- 17. 暗灰緑色粘質土(マンガン多量含)
- 18. 暗灰緑色粘質土
- 19. 淡灰～淡緑灰色粘質土
- 20. 暗黄褐色砂質土(極細砂混)
- 21. 黄褐色粘砂質土(極細砂混)
- 22. 濃褐色砂質土(細砂混・炭混)
- 23. 濃灰色粘質土(極強粘性)



方形周溝墓 S T J 20(2) 実測図



方形周溝墓 S T J 20(3) 実測図

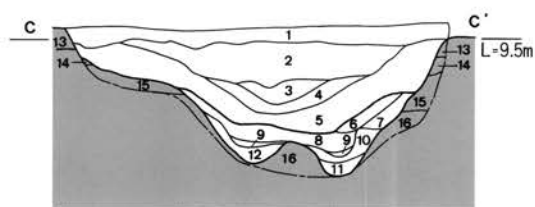


西溝断面A-A'  
土色はS T J 04東溝断面B'-Bを参照のこと

東溝断面B'-B

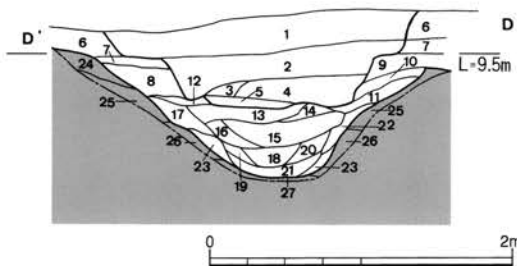
1. 明褐色砂礫混土(マンガン少量沈着・礫少量含)
2. 青灰色土(1~2cm大の礫多量混)
3. 青灰色粘質土(マンガン沈着)
4. 青灰色粘質土(3よりマンガン多)
5. 青灰色粘質土(3, 4より硬質)
6. 青灰色粘質土(3~5よりマンガン少)
7. 青茶灰色粘質土(マンガン沈着)
8. 青茶灰色粘質土(7よりマンガン少)
9. 青茶灰色粘質土(7より茶色強)
10. 青灰色粘質土(6と酷似)
11. 青茶灰色粘質土(7~9と酷似・マンガン多)
12. 青茶灰色粘質土(7~9と酷似・やや硬質)
13. 青茶灰色粘質土(小礫多量混)
14. 青茶灰色粘質土(13より小礫少)
15. 青茶灰色粘質土(13より小礫多・硬質)
16. 青茶褐色粘質土(礫少量混)
17. 青茶褐色粘質土(マンガンやや多)
18. 明褐色砂礫混土
19. 明褐色砂礫混土+淡青灰色粘質土(明褐色砂礫混土が比率高)
20. 青灰色土混礫層(φ0.5cm程度)
21. 青灰色土混礫層(20より礫少)
22. 青灰色粘質土(20, 21に類似・礫少・細~粗砂混)
23. 淡青灰色粘質土(マンガン沈着)
24. 淡青灰色粘質土(23よりマンガン多・茶色強)
25. 茶褐色砂質土(φ3~5cmの礫混・硬質)
26. 明青灰色粘質土(マンガン沈着)

方形周溝墓S T J 03(1)実測図



南溝断面 C-C'

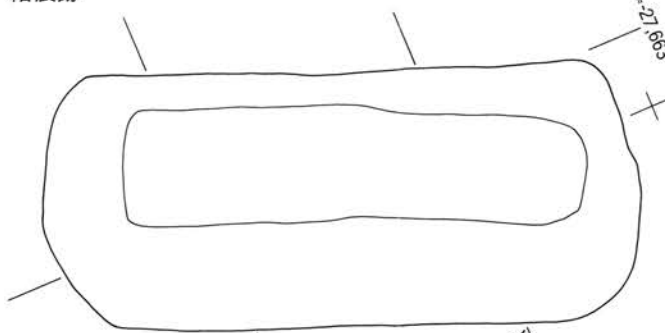
土色は S T J 02 北溝断面 D'-D を参照のこと



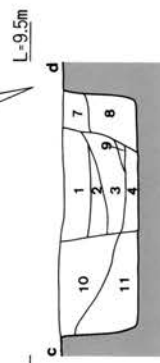
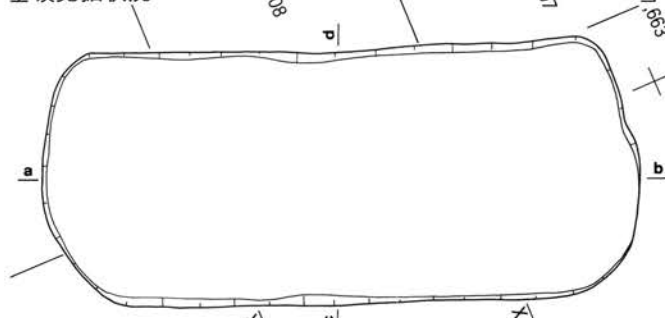
北溝断面 D'-D

1. 暗褐色細～中砂 ( $\phi$  0.5cm 以下の礫含)
2. 暗褐色細～中砂 ( $\phi$  0.5cm 以下の礫少量含)
3. 暗黄褐色中砂 ( $\phi$  0.5cm 以下の礫少量含)
4. 暗黄褐色細砂
5. 淡灰～茶色細～中砂 (0.5cm 以下の礫少量含)
6. 明褐色細砂
7. 淡灰褐色細砂 ( $\phi$  0.5cm 以下の礫少量含)
8. 暗茶色細砂 ( $\phi$  0.5cm 以下の礫少量含・淡灰色細砂斑混)
9. 暗灰～黄褐色細～中砂 ( $\phi$  0.5cm 以下の砂少量含)
10. 明茶～黄褐色細～中砂
11. 明茶～黄褐色微～細砂
12. 淡灰～明茶色微～細砂
13. 明茶～明灰褐色細～中砂
14. 暗灰～茶色細砂
15. 暗灰～茶色細砂 (粘性有・ $\phi$  0.5cm 以下の礫少量含)
16. 暗灰～茶色細砂 ( $\phi$  0.5cm 以下の礫少量含)
17. 黄褐色細砂 (弱粘性・暗灰色粘質土斑混)
18. 灰褐色粘質土
19. 灰褐色粘質土 ( $\phi$  0.5cm 以下の礫少量含)
20. 暗黄～灰褐色細砂 (粘性有)
21. 明灰褐色粘質土 ( $\phi$  0.5cm 以下の礫少量含)
22. 黄褐色細砂 (粘性有)
23. 黄褐色細～中砂 (粘性有)
24. 黄褐色細砂 ( $\phi$  0.5cm 以下の礫少量含)
25. 明黄灰褐色粘質土
26. 明黄灰褐色微～細砂
27. 明黄褐色粘質土

棺痕跡

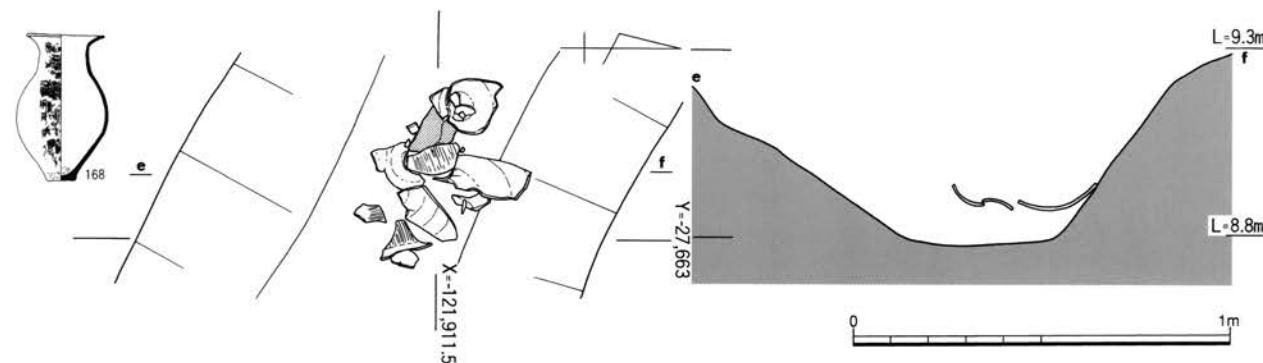
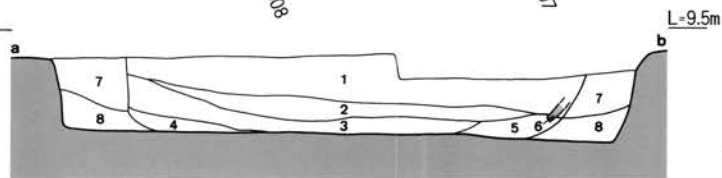


墓壇完掘状況

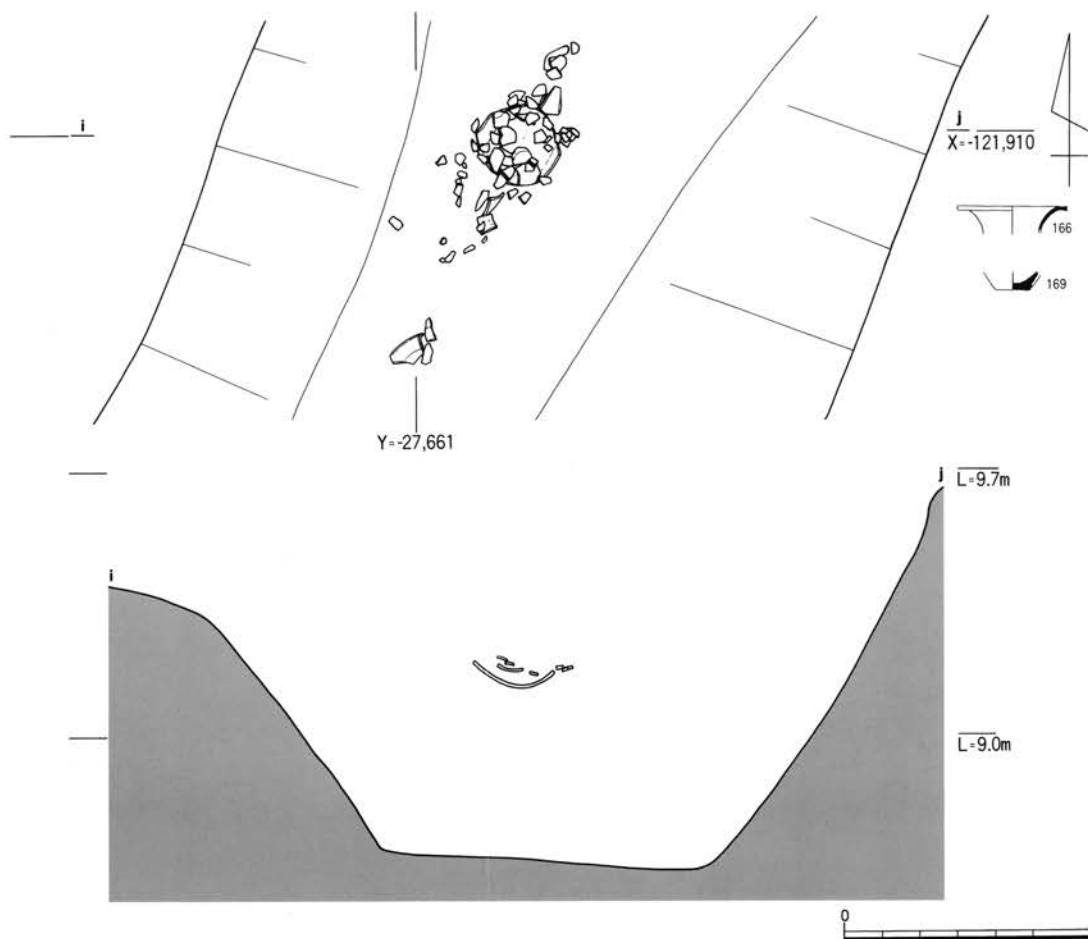
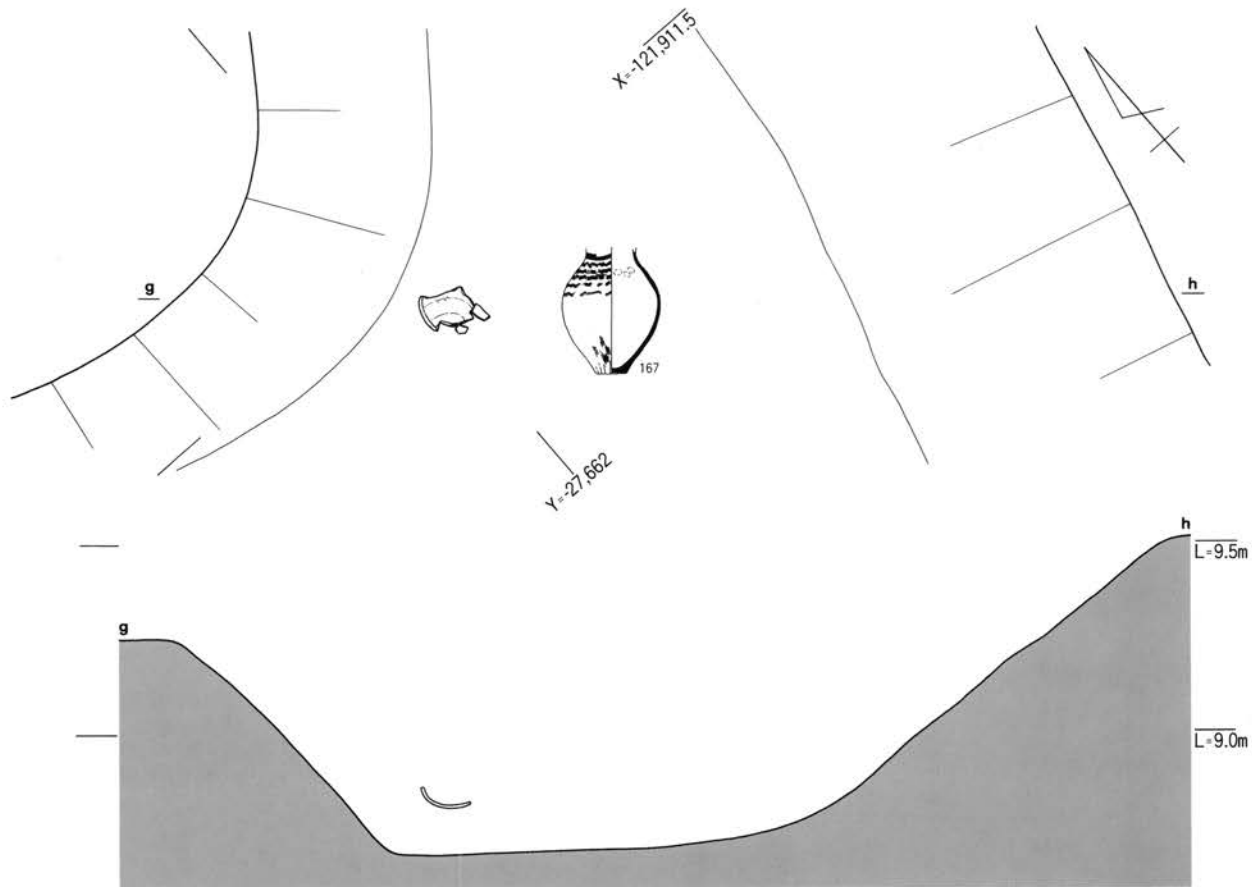


主体部断面

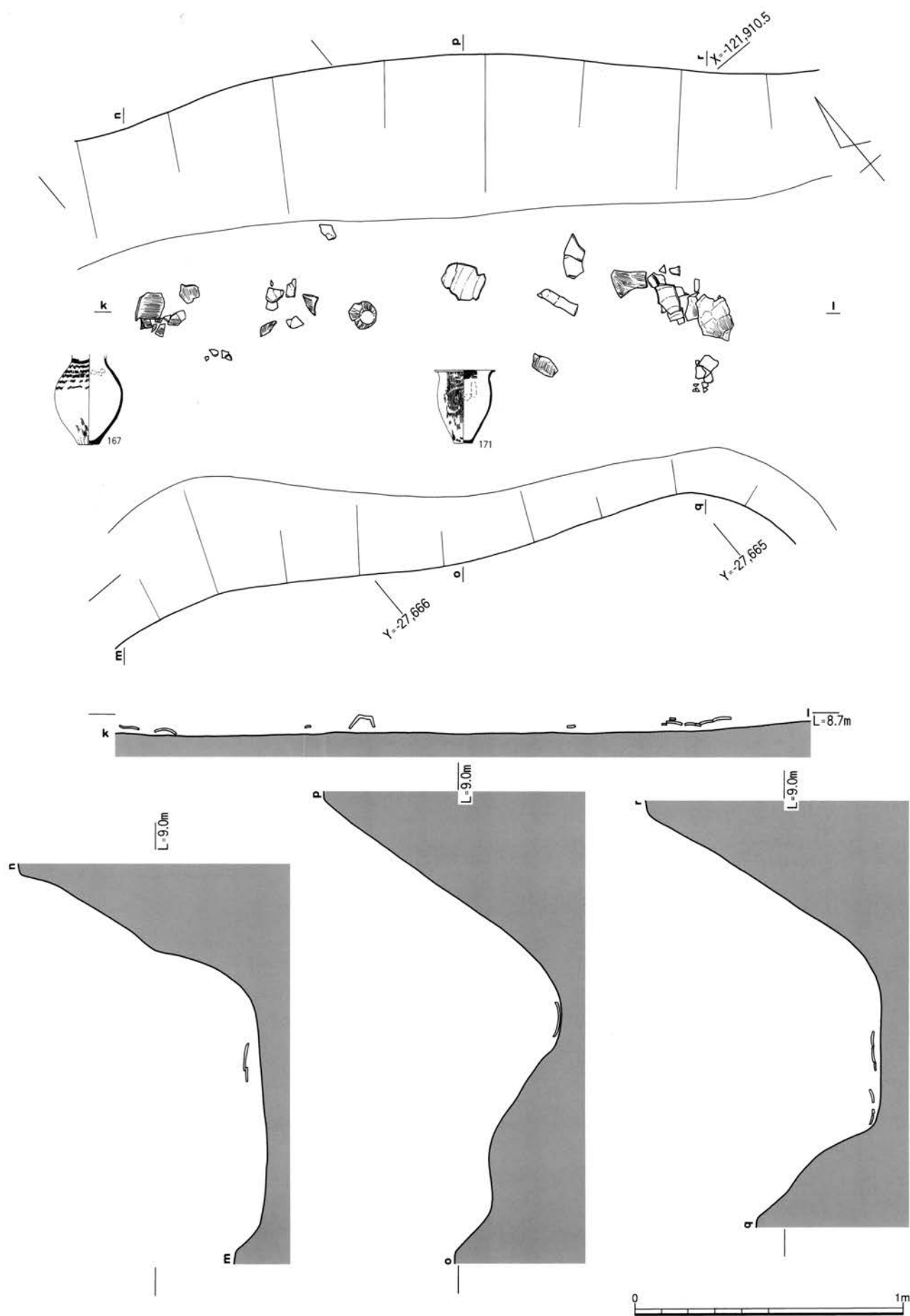
1. 黄灰～淡緑灰色粘質土
2. 黄灰色粘質土 (暗灰褐色粘質土斑混・やや強粘性)
3. 暗黄灰～黄褐色粘質土 (細～中砂混)
4. 暗灰～暗灰褐色粘質土 (中～粗砂混)
5. 暗灰～暗黄褐色粘質土 (中砂混)
6. 暗灰褐～暗褐色粘質土
7. 暗灰～灰褐色土 (中～粗砂混・黄褐～緑褐色粘質土斑混)
8. 暗灰～暗緑灰色粘質土 (細砂混・ $\phi$  3～4 cm 大の亜角礫微量含)
9. 暗灰～灰褐色粘質土
10. 暗灰褐～暗黄灰色土 ( $\phi$  1～3 cm の亜角礫多量含)
11. 暗灰～暗灰褐色土 ( $\phi$  1～4 cm の亜角礫多量含)



方形周溝墓 S T J 03(2) 実測図



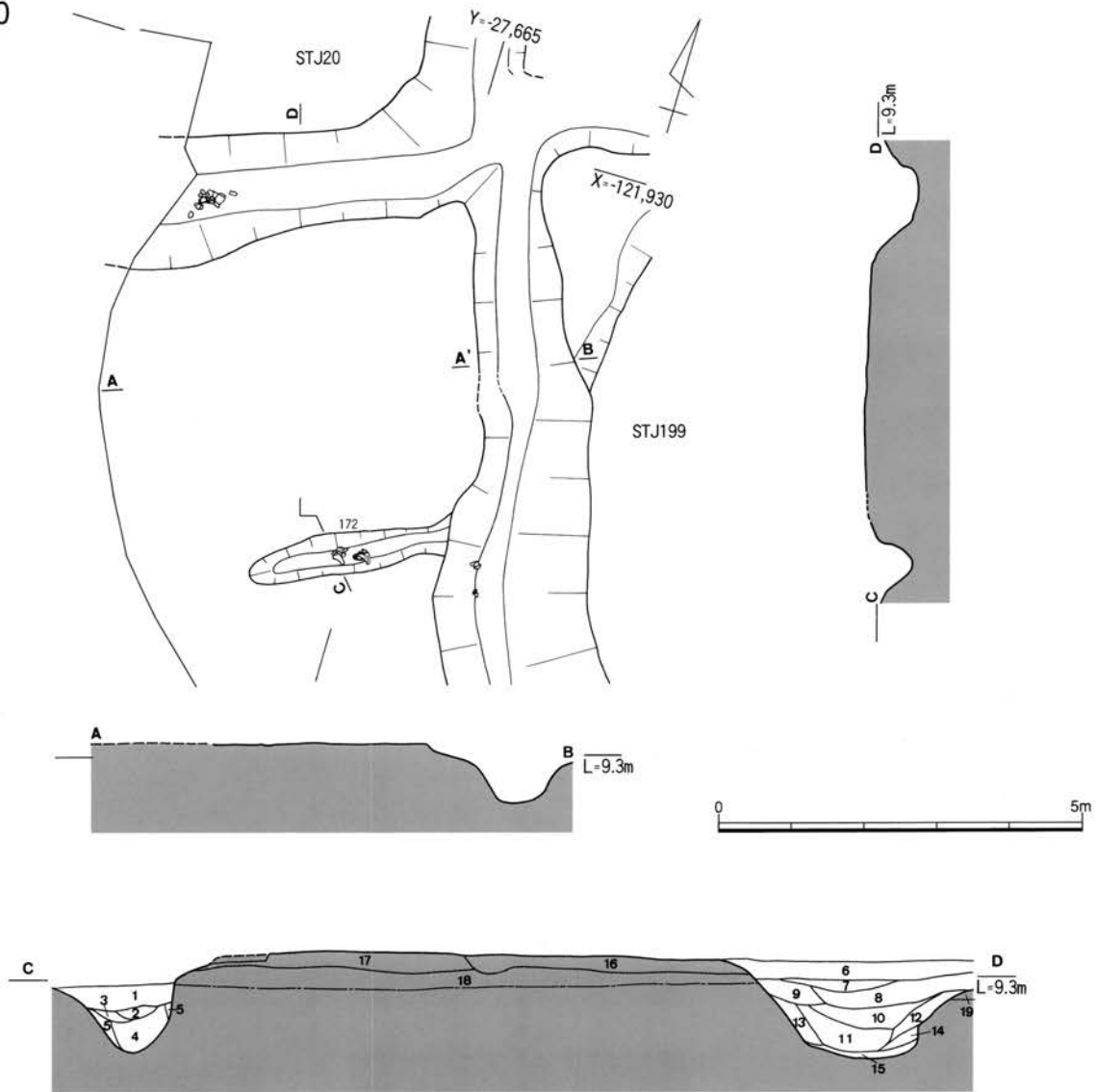
方形周溝墓 S T J 03(3) 実測図



方形周溝墓 S T J 03(4) 実測図

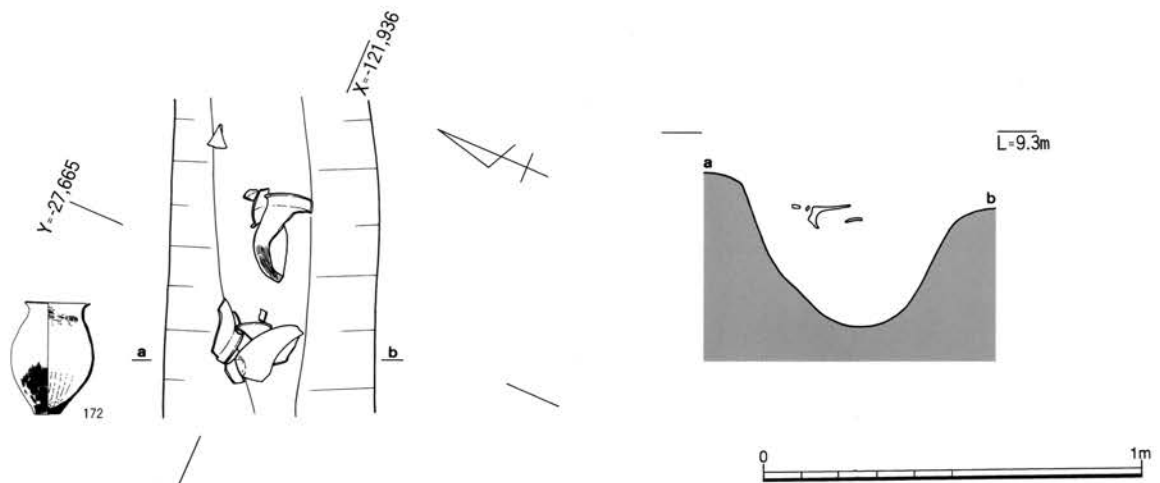


STJ200

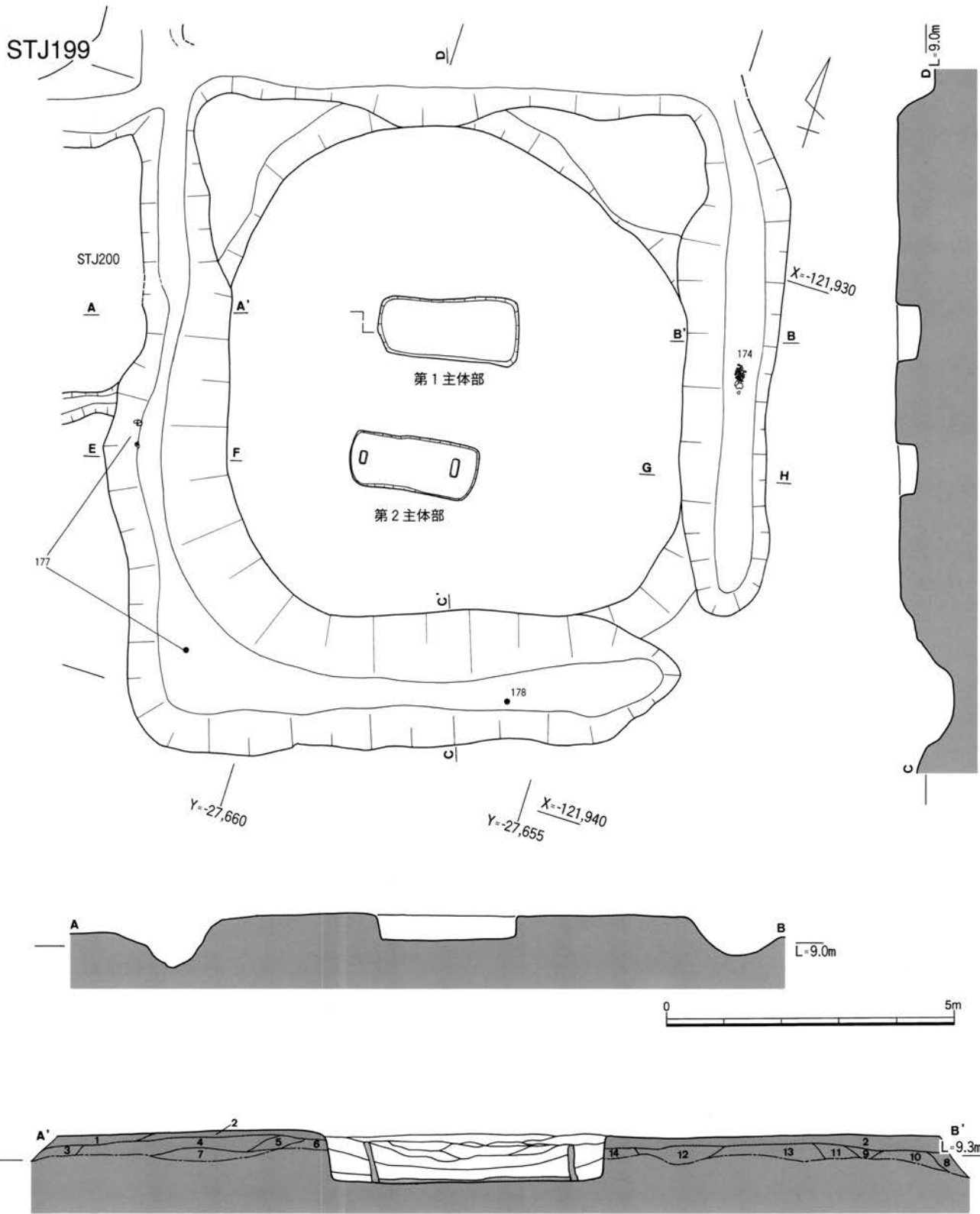


南北墳丘断面C-D

- |                       |                    |                       |
|-----------------------|--------------------|-----------------------|
| 1. 淡茶褐色粘質土            | 2. 暗茶褐色粘質土         | 3. 淡茶褐色粘質土(青灰色粘質土多量含) |
| 4. 淡茶褐色粘質土(黒褐色粘質土多量含) | 5. 暗黄褐色土(淡茶褐色粘土斑含) | 6. 濁黄灰色粘質土            |
| 7. 暗黄灰色粘質土            | 8. 淡灰黒色粘質土         | 9. 暗灰褐色粘質土            |
| 10. 暗灰褐色粘質シルト         | 11. 濁灰黒色粘質土        | 12. 暗黄灰色粘質土           |
| 13. 暗黄褐色粘質土           | 14. 暗褐色粘質土         | 15. 灰黒色粘質土            |
| 16. 暗褐色土(酸化鉄混)        | 17. 暗黄褐色粘質土(酸化鉄混)  | 18. 暗黄灰色粘質土(酸化鉄混)     |
| 19. 淡灰黒色土             |                    |                       |



方形周溝墓 S T J 200 実測図



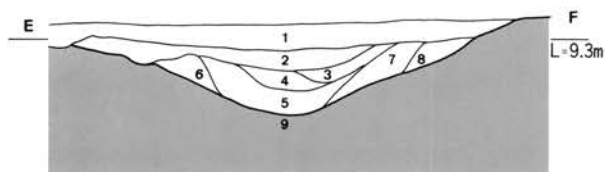
東西墳丘断面A'-B'

1. 濁黄灰色粘質土
2. 暗黄褐色粘質土
3. 淡灰黑色粘質土
4. 暗橙褐色粘質土(酸化鉄混)
5. 濁灰褐色粘質土
6. 暗灰褐色粘質土
7. 濁褐色粘質土
8. 濁黄褐色土
9. 暗灰色土(斑)
10. 淡茶褐色土
11. 暗黄褐色粘質土
12. 暗茶褐色粘質土
13. 暗黄灰色粘質土
14. 暗黄灰色土(酸化鉄混)

※主体部内の土色は、主体部の詳細図を参照のこと

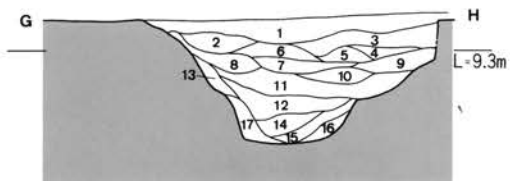
0 2m

方形周溝墓S T J 199(1)実測図



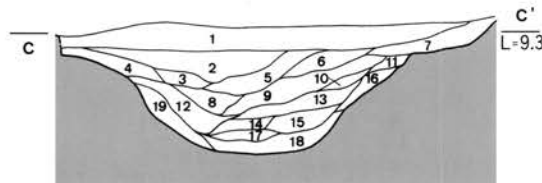
西溝断面E-F

- 1. 暗茶褐色粘質土(酸化鉄混)
- 2. 濁灰黑色粘質土
- 3. 濁灰黑色シルト
- 4. 暗黄褐色粘質土
- 5. 濁黄灰色粘質土
- 6. 濁黄褐色粘質土
- 7. 淡灰褐色粘質土
- 8. 濁褐色粘質土斑
- 9. 濁黄褐色粘質シルト



東溝断面G-H

- 1. 濁灰黑色粘質土(酸化鉄混)
- 2. 濁灰黒色土
- 3. 淡灰黒色粘質土
- 4. 灰黒色土
- 5. 暗灰褐色土
- 6. 濁灰黒色粘質シルト
- 7. 暗灰褐色粘質シルト
- 8. 暗灰褐色土
- 9. 暗褐色土
- 10. 濁茶褐色粘質土
- 11. 濁灰褐色粘質シルト
- 12. 濃灰褐色粘質シルト
- 13. 濁灰褐色土
- 14. 灰褐色粘質土
- 15. 暗褐色粘質シルト
- 16. 暗灰色粘質土
- 17. 灰褐色シルト



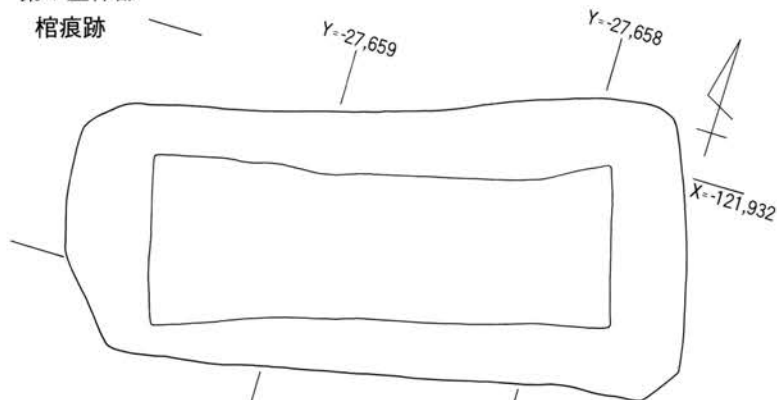
南溝断面C-C'

- 1. 灰黒色粘質土
- 2. 濁灰黒色粘質土
- 3. 暗灰褐色粘質シルト
- 4. 暗灰褐色粘質土
- 5. 淡灰黒色粘質土
- 6. 濁灰黒色粘質シルト(酸化鉄混)
- 7. 暗灰黒色粘質シルト
- 8. 濁灰褐色粘質土
- 9. 暗褐色粘質土
- 10. 暗灰褐色シルト
- 11. 暗褐色土
- 12. 濁灰黒色粘質シルト
- 13. 暗褐色粘質シルト
- 14. 暗褐色シルト
- 15. 灰黒色粘質シルト
- 16. 濁灰褐色シルト
- 17. 淡灰黒色シルト
- 18. 濁黒褐色粘質シルト(酸化鉄混)
- 19. 濁黒褐色粘質土(酸化鉄混)

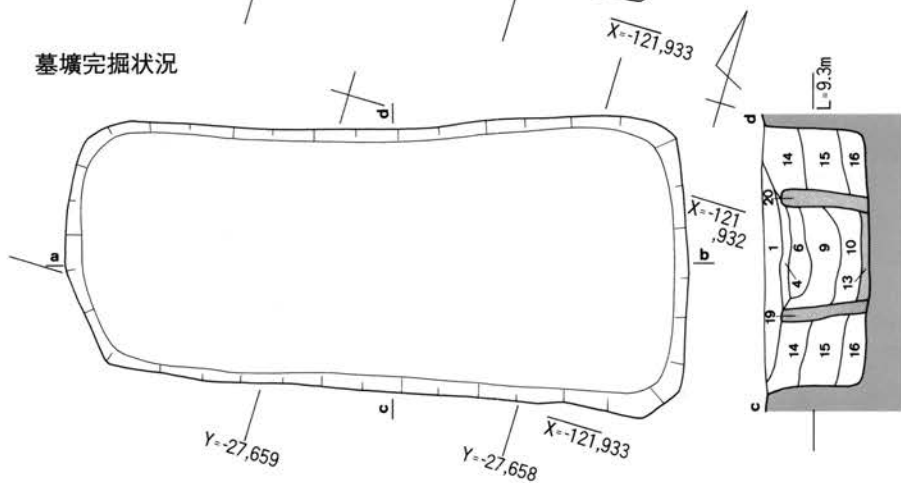


第1主体部

棺痕跡




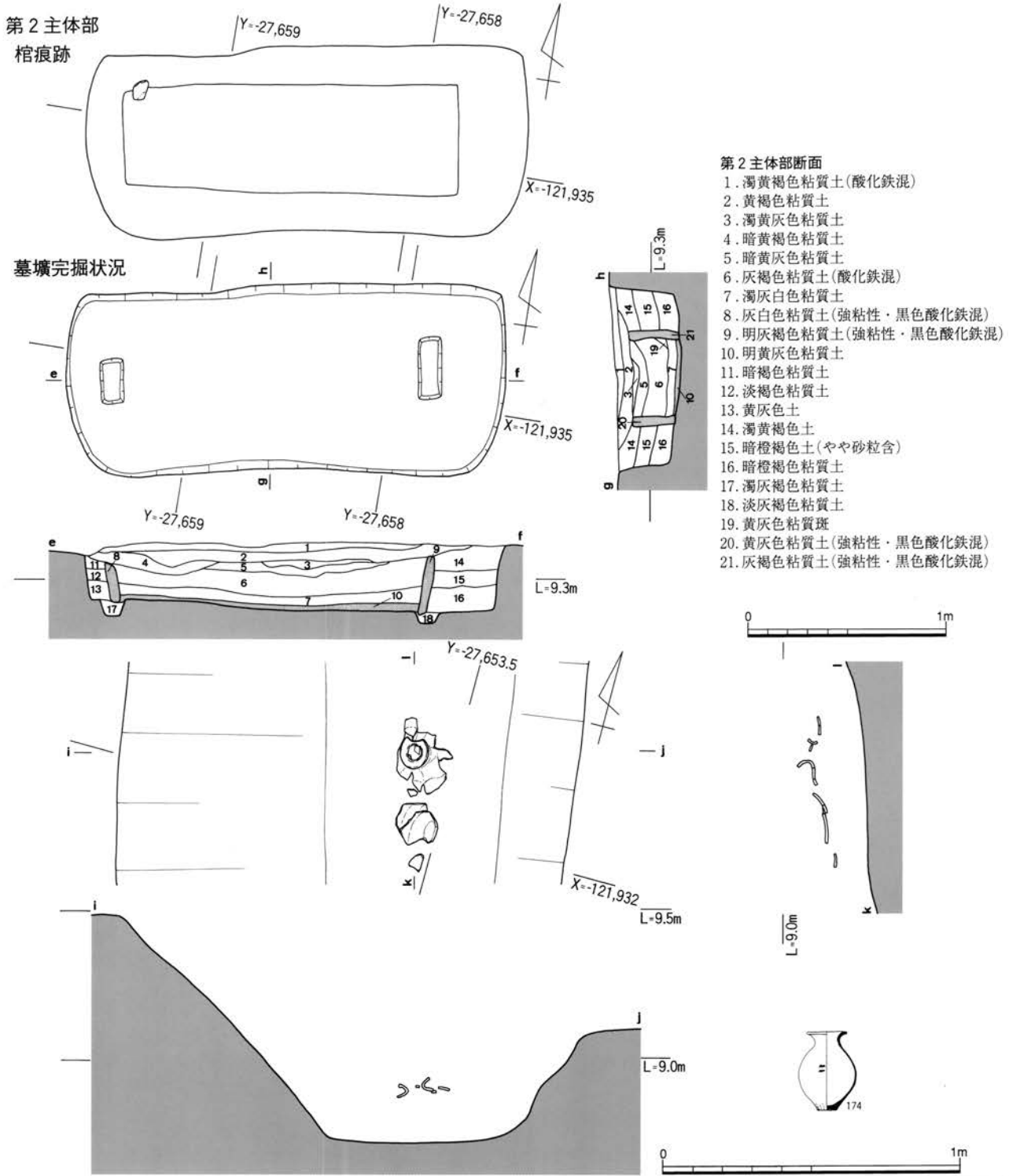
墓壙完掘状況



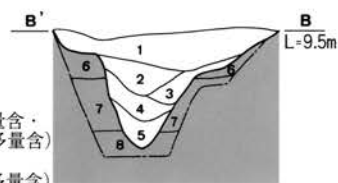
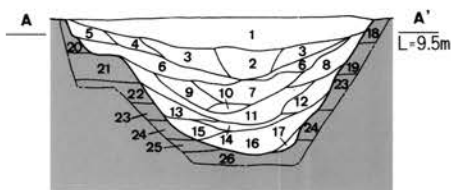
第1主体部断面

- 1. 濁茶褐色粘質土
- 2. 暗茶褐色粘質土(酸化鉄混)
- 3. 暗灰色土
- 4. 暗褐色シルト斑
- 5. 暗灰褐色粘質土
- 6. 濁灰褐色粘質シルト
- 7. 灰褐色粘質シルト
- 8. 暗灰褐色粘質シルト
- 9. 濁黄褐色粘質土
- 10. 淡黄褐色粘質土
- 11. 黄灰色粘質土(酸化鉄混・強粘性)
- 12. 明黄褐色粘質土(酸化鉄混・強粘性)
- 13. 明黄灰色土
- 14. 濁橙褐色粘質土
- 15. 褐色粘質土
- 16. 灰褐色粘質土
- 17. 暗橙褐色粘質土
- 18. 濁黄褐色粘質土
- 19. 黄褐色粘質土(酸化鉄混・強粘性)
- 20. 黄灰色粘質土(酸化鉄混・強粘性)

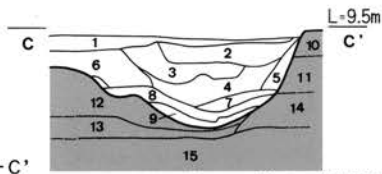




STJ05

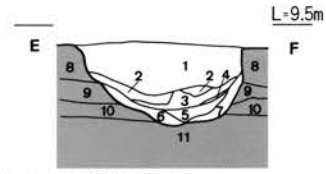


方形周溝墓STJ199(3)・05(1)実測図



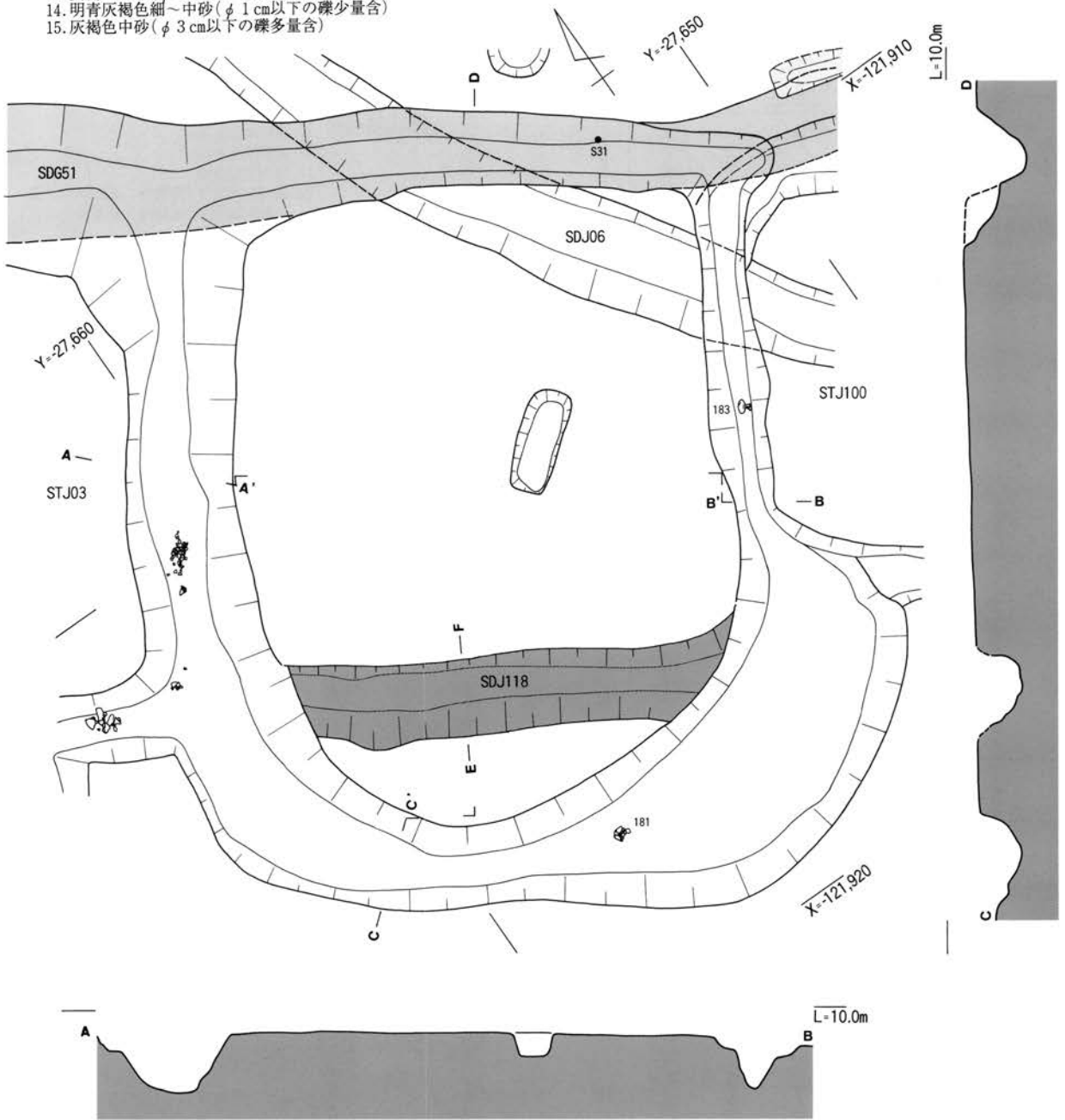
南溝断面C-C'

1. 黒褐色細～中砂
2. 淡灰色細砂(φ 2cm以下の礫多量含)
3. 淡灰～灰褐色細砂(φ 1cm以下の礫含)
4. 明灰～暗青灰褐色中砂(φ 0.5cm以下の礫少量含)
5. 明灰褐色細砂(φ 0.5cm以下の礫少量含)
6. 淡灰褐色細砂(φ 1cm以下の礫少量含)
7. 淡青灰～黄褐色微～細砂(φ 1cm以下の礫含)
8. 明茶色細砂(φ 0.5cm以下の礫少量含)
9. 淡青灰色粘土(微砂混・極強粘性・φ 0.3cm大の細礫微量含)
10. 明青灰褐色微～細砂(φ 1cm以下の礫含)
11. 淡青灰褐色微～細砂(φ 0.1cm以下の礫少量含)
12. 明黄褐色微～細砂
13. 黄褐色中砂(φ 1cm以下の礫含・弱粘性)
14. 明青灰褐色細～中砂(φ 1cm以下の礫少量含)
15. 灰褐色中砂(φ 3cm以下の礫多量含)

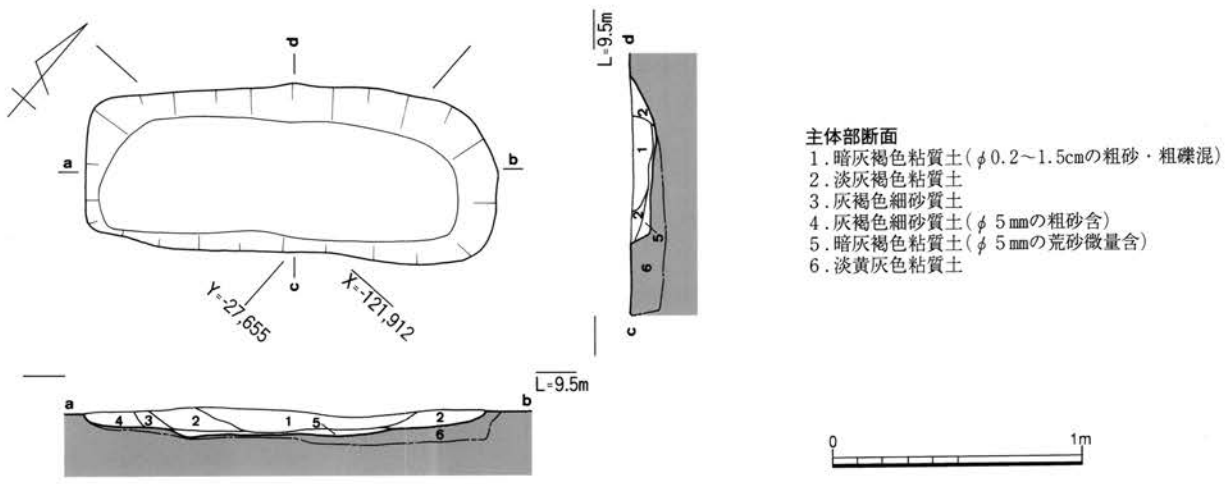


南辺内側の溝(SDJ118)断面E-E'

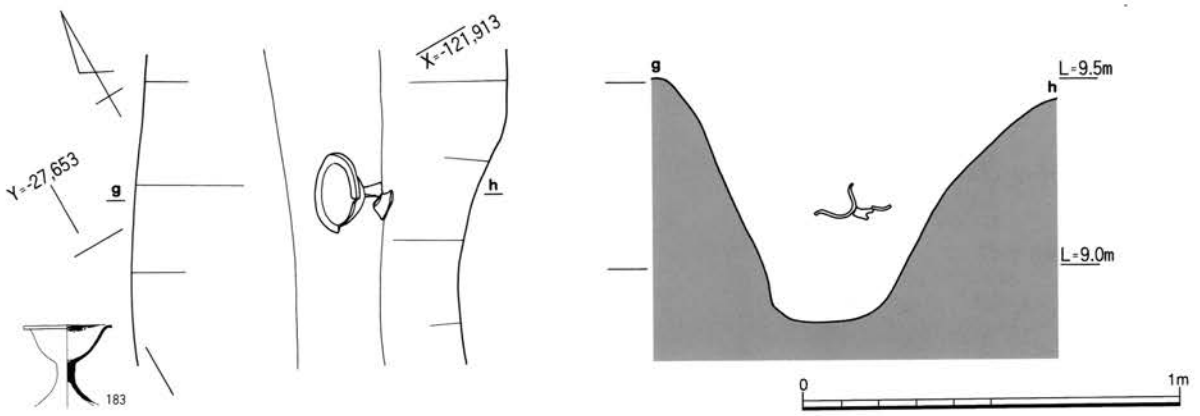
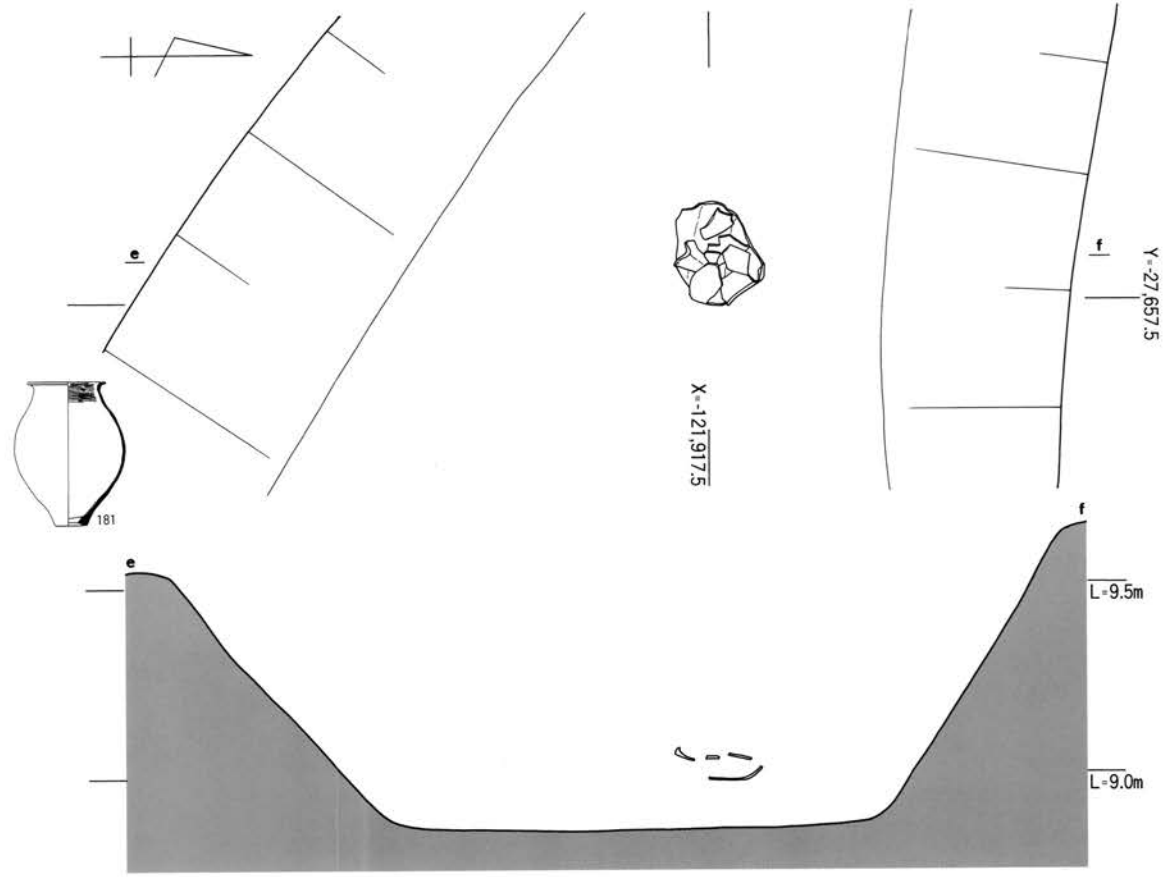
1. 灰黄色礫混粘質土
2. 灰茶色礫混粘質土
3. 淡灰色礫混粘質土
4. 灰黄色粘質土
5. 黄灰色礫混粘質土
6. 灰黄色粘質土
7. 明灰黄色粘質土(φ 3～5cm大の礫含)
8. 黄灰色砂混粘質土
9. 灰黄色粘質土
10. 暗灰黄色粘質土(φ 1～2cmの礫少量混)
11. 砂礫層(φ 1～5cmの亜角礫)



方形周溝墓S T J 05(2)実測図

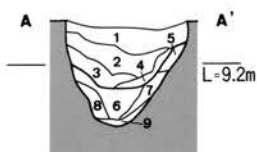
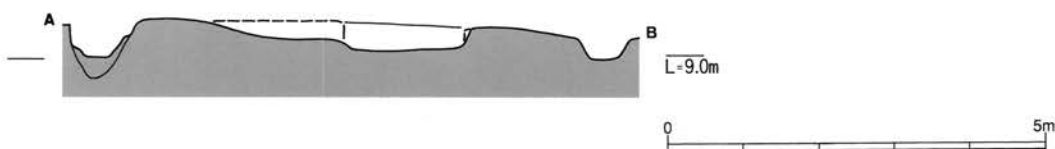
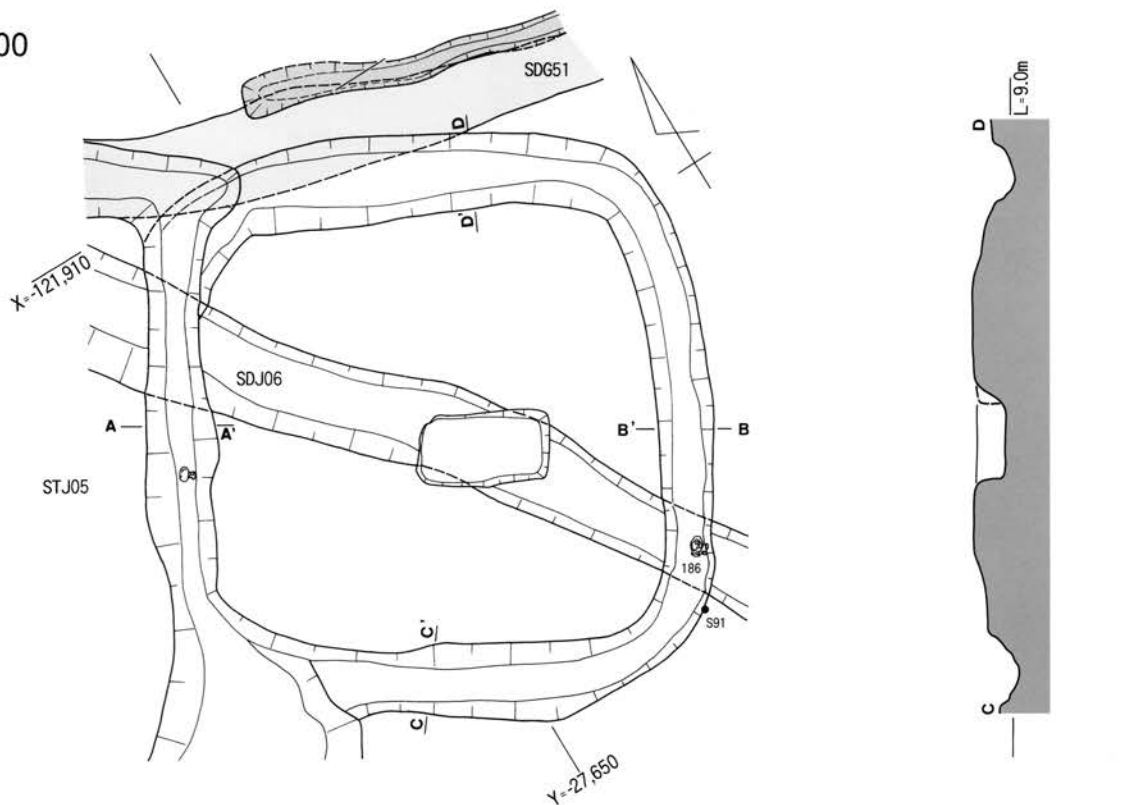


- 主体部断面
1. 暗灰褐色粘質土(φ0.2~1.5cmの粗砂・粗礫混)
  2. 淡灰褐色粘質土
  3. 灰褐色細砂質土
  4. 灰褐色細砂質土(φ5mmの粗砂含)
  5. 暗灰褐色粘質土(φ5mmの荒砂微量含)
  6. 淡黄灰色粘質土



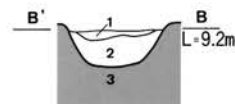
方形周溝墓 S T J 05(3) 実測図

STJ100



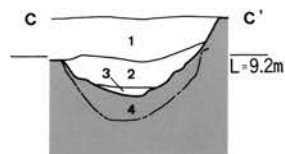
西溝断面A-A'

1. 灰褐色粘質土(φ 2cm大の礫20%混・酸化鉄集積・φ 5mm大のφ石多量混)
2. 灰褐～黄灰褐色粘質土(φ 2cm大の礫10%混・φ 5mm大のφ石多量混)
3. 灰褐～黄灰褐色粘質土(φ 2cm大の礫5%混)
4. 黄褐色粘質土
5. 灰褐～暗緑灰色粘質土(φ 2cm大の礫5%混・φ 5mm大のφ石多量混)
6. 灰褐～暗緑灰色粘質土(φ 2cm大の礫20%混)
7. 灰褐～暗緑灰色粘質土(φ 2cm大の礫5%混)
8. 暗緑灰～黄褐色粘質土(φ 2cm大の礫5%混)
9. 暗緑灰色粘土



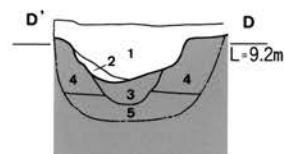
東溝断面B'-B

1. 暗黄褐色細～中砂
2. 暗茶褐色粘質土(φ 0.5cm以下の礫少量含)
3. 黄褐色粘質土




南溝断面C-C'

1. 暗灰褐色細砂(φ 0.5cm以下の礫多量含)
2. 灰褐色細砂(φ 0.5cm以下の礫多量含)
3. 明灰褐色粘質土
4. 黄褐色細砂(弱粘性)

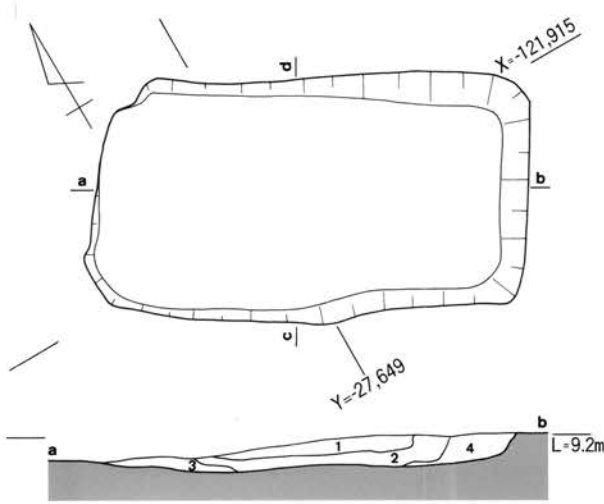


北溝断面D'-D

1. 茶褐色細砂(φ 0.5cm以下の礫少量含)
2. 暗茶褐色粘質土
3. 黄褐色粘質土
4. 黄褐色細砂(極強粘性)
5. 暗黄褐色シルト

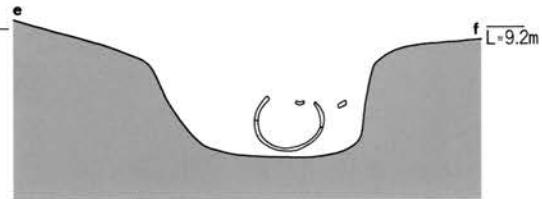
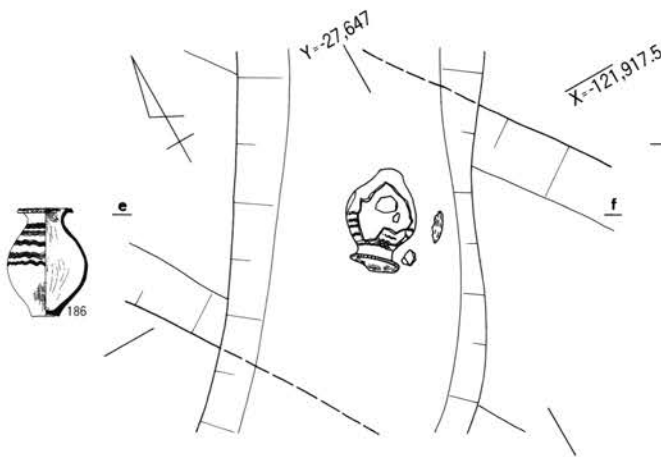


方形周溝墓STJ100(1)実測図

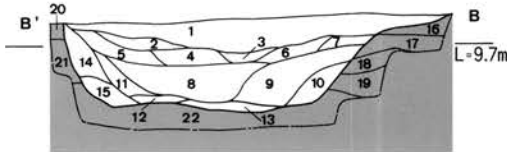


主体部断面

1. 明黄褐色シルト
2. 暗褐色砂土(暗紫灰色粘土斑混・φ0.5~1cmの垂円礫混)
3. 暗黄褐色シルト(灰色粘土斑混・φ0.5~1cmの垂円礫混)
4. 暗黄褐色シルト+砂
5. 黄褐色シルト+砂
6. 暗黄色シルト+砂
7. 暗褐色砂土(暗灰色粘土粒+φ0.5cmの垂円礫混)
8. 暗黄褐色シルト+暗紫灰色粘土斑
9. 黄褐色シルト

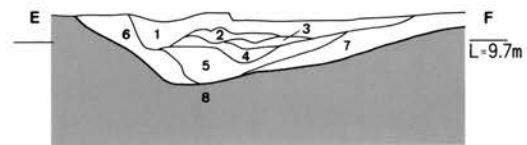


STJ129



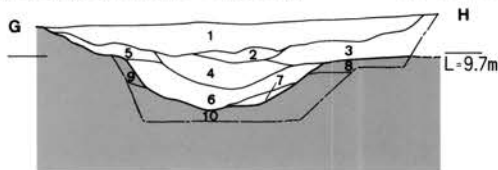
東溝断面B'-B

1. 黒褐色中砂(φ0.5cm以下の礫含)
2. 暗灰~黒褐色細~中砂
3. 暗灰褐色中砂土(φ3cm大の礫含)
4. 暗灰褐色細砂土
5. 暗青灰~青灰褐色細砂(φ1cm以下の礫少量含)
6. 暗青灰褐色細砂
7. 暗青灰~青灰褐色細砂
8. 暗灰~茶褐色粘質土
9. 暗青灰~暗黄灰褐色粘質土
10. 暗黄灰褐色粘質土
11. 明青灰~茶褐色粘質土
12. 明青灰褐色粘質土
13. 淡青灰褐色粘質土
14. 青灰褐色粘質土
15. 暗青灰褐色粘質土
16. 暗青灰褐色細~中砂(φ0.5cm以下の礫含)
17. 明青灰褐色中砂
18. 黄灰褐色細砂土(粘性有)
19. 暗黄灰褐色中~粗砂
20. 暗青灰褐色細~中砂(φ0.5cm以下の礫含)
21. 暗青灰褐色中砂(φ0.5cm以下の礫多量含)
22. 黄灰褐色粘質土



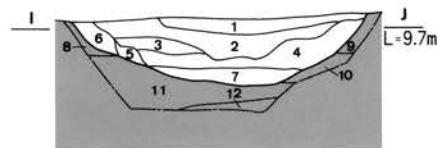
東溝断面E-F

1. 黒褐色中砂
2. 黒~暗灰褐色中砂(φ0.5cm以下の礫含)
3. 青灰褐色粘質土(φ0.5cm以下の礫少量含)
4. 青灰褐色粘質土(黒褐色土混・φ0.5cm以下の礫少量含)
5. 暗青灰~暗茶褐色粘質土
6. 暗青灰~暗黄灰褐色粘質土
7. 暗青灰褐色細~中砂(粘性有)
8. 黄灰褐色粘質土



南東溝断面G-H

1. 黒褐色中砂(φ0.5cm以下の礫少量含)
2. 暗青灰~暗黄灰褐色細砂
3. 暗黄灰~暗緑灰褐色細砂
4. 暗青灰~暗茶色細~中砂
5. 暗黄褐色細~中砂(黒褐色土混)
6. 暗黄灰褐色中砂
7. 黄灰~青灰褐色中砂
8. 黄灰~明青灰褐色細~中砂
9. 黄灰~明青灰褐色細~中砂
10. 黄灰褐色細砂

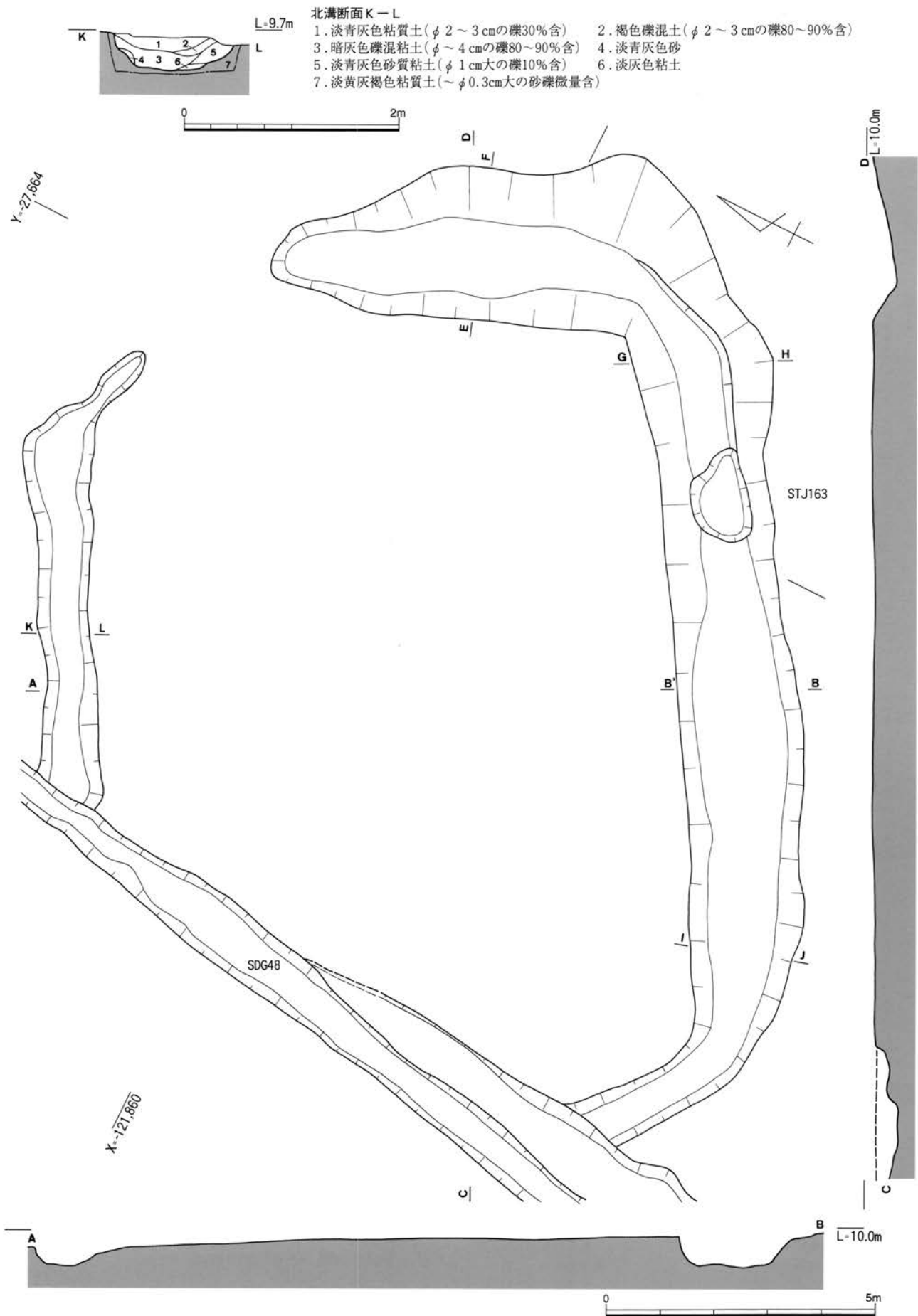


南西溝断面I-J

1. 黒褐色細砂(φ3cm大の礫含)
2. 灰褐色細砂(φ3cm大の礫含)
3. 灰~暗灰褐色微~細砂(φ1cm大の礫少量含)
4. 明灰褐色粘質土
5. 灰褐色細~微砂粒土
6. 淡灰~明灰褐色細砂
7. 明灰~白灰褐色粘質土
8. 灰褐色粘質土
9. 青灰褐色粘質土
10. 明青灰褐色粘質土
11. 灰~黄褐色中~粗砂
12. 黄灰褐色粘質土

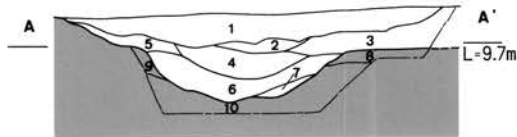
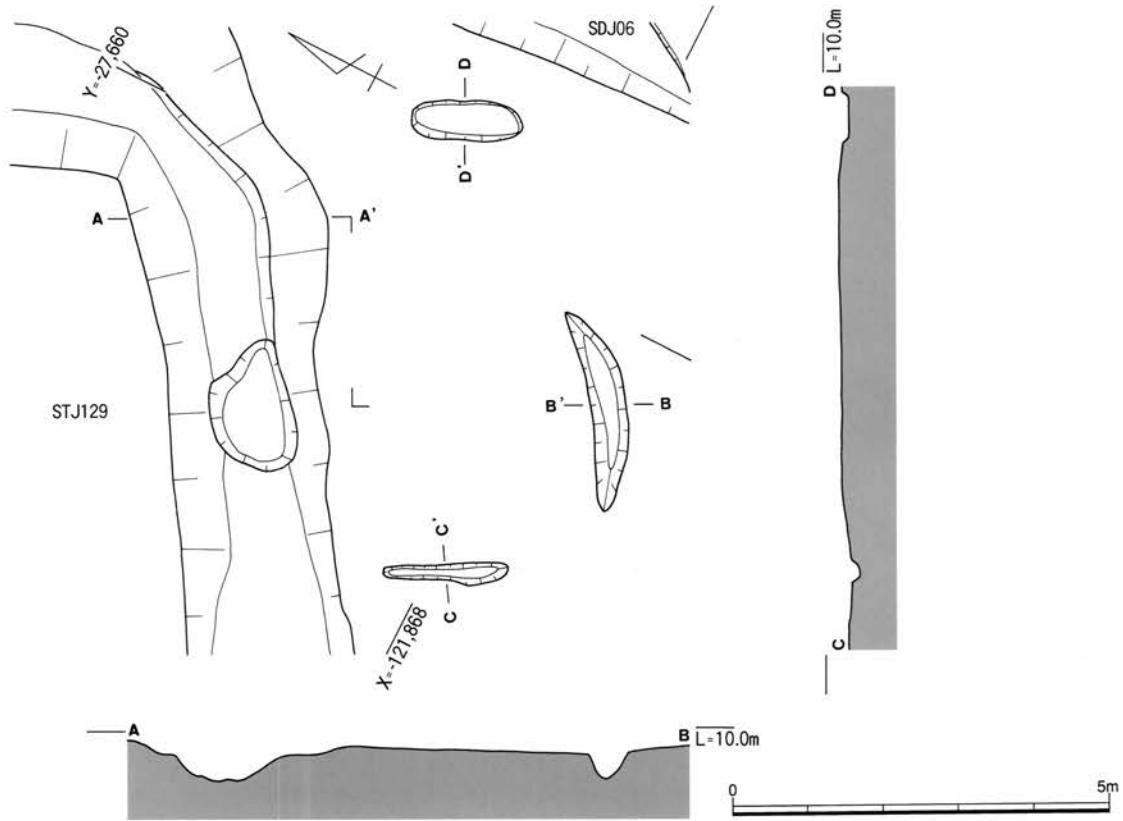




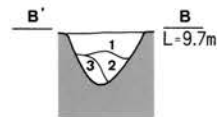


方形周溝墓 S T J 129(2) 実測図

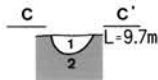
STJ163



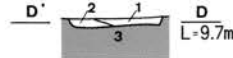
西溝断面 A-A'  
土色は S T J 129 南東溝断面 (G-H) を参照のこと




東溝断面 B'-B  
1. 淡黄灰褐色粘質土  
2. 淡黄灰褐色粘質土 (1より砂礫少)  
3. 暗褐色砂質土 (弱粘性)



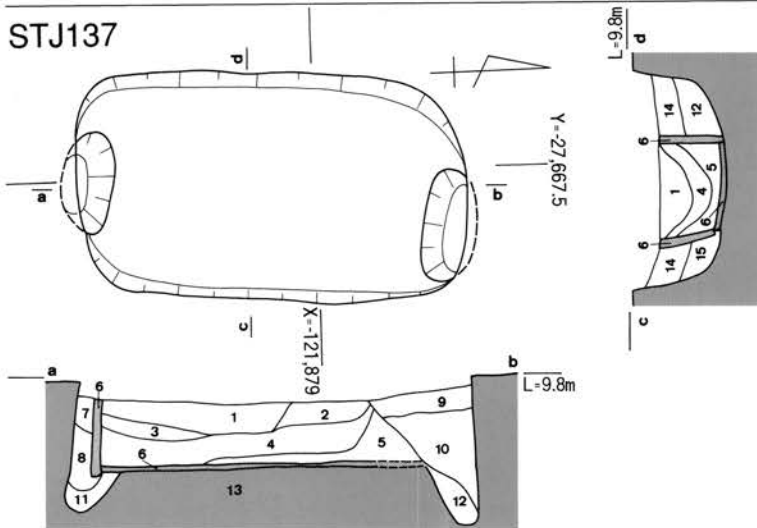
南溝断面 C-C'  
1. 暗黄灰褐色粘土 (青色強)  
2. 黄灰褐色粘質土



北溝断面 D'-D  
1. 暗青灰色細礫混土 (強粘性)  
2. 暗青灰色細礫混土 (礫は  $\phi$  0.5cm 大)  
3. 灰褐色礫混土 (礫90% ·  $\phi$  0.5cm 大)



STJ137

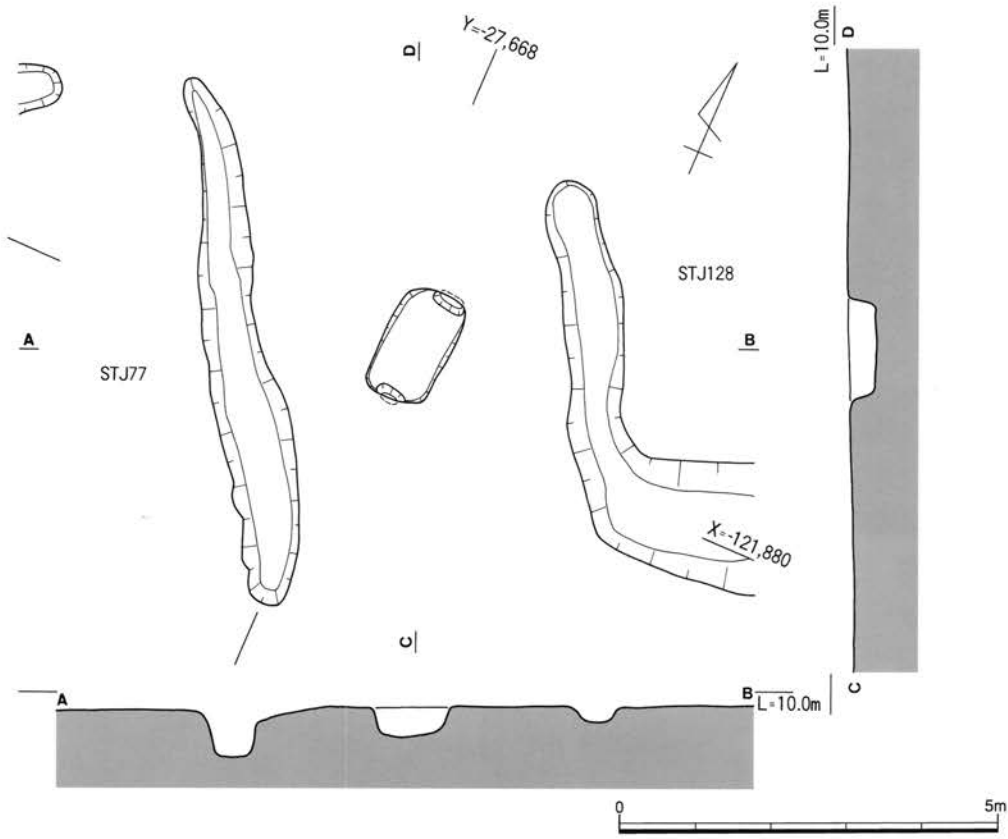


主体部断面

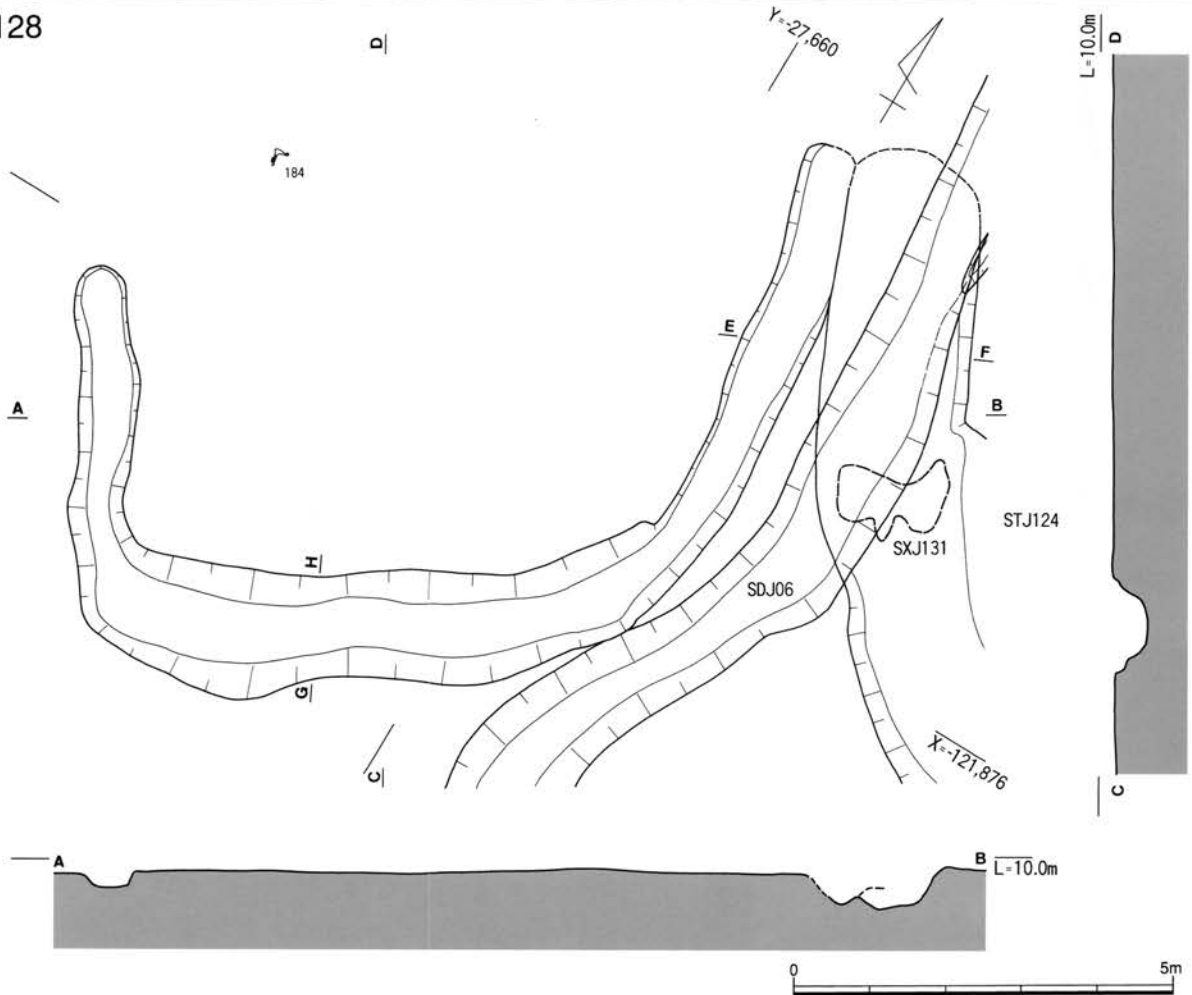
1. 明灰褐色粘質土 (細礫少量含)
2. 明灰白色粘質土
3. 淡青灰色粘質土 (中礫微量含)
4. 暗灰褐色粘質土 (強粘性 · 細礫微量含 · 細砂混)
5. 明灰褐色粘質土 (強粘性)
6. 暗黒灰色粘質土 (極強粘性)
7. 暗灰褐色粘質土 (極粗砂少量含)
8. 暗灰褐色粘質土
9. 淡灰褐色細砂質土 (細礫少量含)
10. 暗灰褐色細砂質土
11. 青灰~黄灰褐色粘質土 (黒褐色粘質土10%混)
12. 暗灰黄~褐色細砂質土 (黒褐色粘質土少量混)
13. 淡黄灰色粘質土
14. 淡黄灰色細砂質土 (中礫微量含 · 黒褐色粘質土斑微量混)
15. 明黄褐~淡青灰色砂質土 (黒褐色粘質土斑微量混)



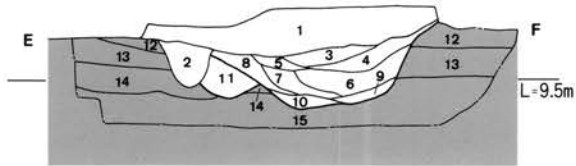
方形周溝墓 S T J 163 · 137(1) 実測図



STJ128

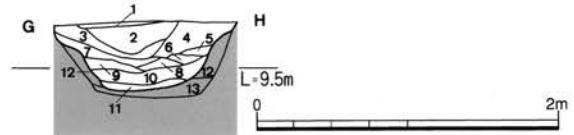


方形周溝墓 S T J 137(2) · 128(1) 実測図



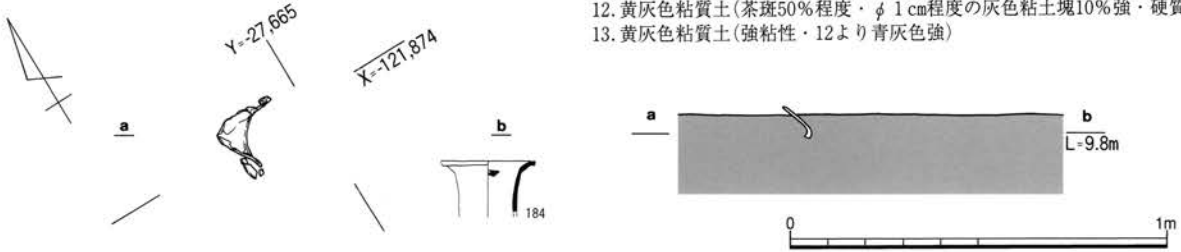
東溝断面 E—F

- |                  |                  |
|------------------|------------------|
| 1. 暗灰褐色粘質土(細砂混)  | 2. 淡青灰色粘質土       |
| 3. 灰褐～暗灰色粘質土     | 4. 淡緑灰色粘質土(細砂混)  |
| 5. 灰～暗灰色粘質土      | 6. 灰～淡灰褐色粘質土     |
| 7. 灰～暗灰色粘質土      | 8. 灰～暗灰色粘質土(細砂混) |
| 9. 灰褐色粘質土        | 10. 褐灰色粘質土(強粘性)  |
| 11. 淡黄灰色粘質土(細砂混) | 12. 青灰～緑灰色粘質土    |
| 13. 緑灰～淡黄灰色粘質土   | 14. 淡灰～淡黄灰色粘質土   |
| 15. 濃黄褐色粘質土(強粘性) |                  |

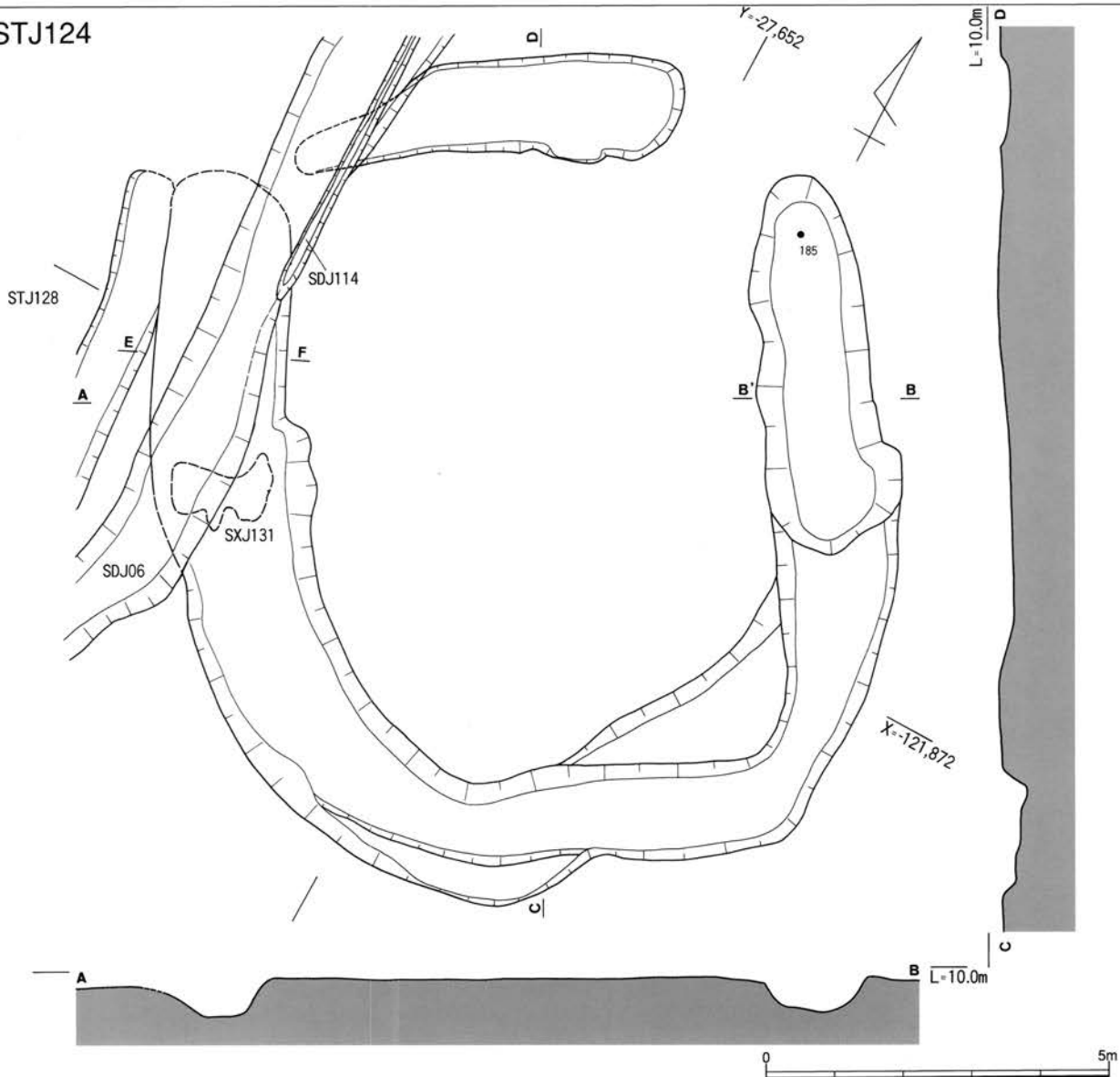


南溝断面 G—H

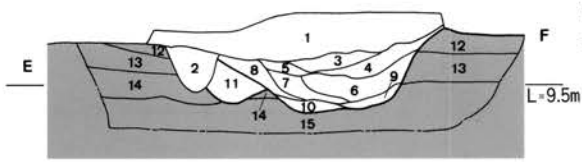
- |  |                      |
|--|----------------------|
| 1. 暗褐色粘質土( $\phi$ 0.5～1 cm 程度の角礫10%程度混)            |                      |
| 2. 茶褐色粘質土(茶斑60%程度混・ $\phi$ 0.5～1.5 cm 程度の垂角礫10%強混) |                      |
| 3. 茶褐色粘質土(焦茶色斑70%)                                 | 4. 茶褐色粘質土(橙色斑10%強)   |
| 5. 淡茶褐色粘質土(茶斑20%程度)                                | 6. 淡茶褐色粘質土(5より茶斑少)   |
| 7. 茶褐色粘質土(茶斑30%程度)                                 | 8. 淡茶褐色粘質土(6よりやや黄色強) |
| 9. 茶褐色粘質土(7よりやや淡灰色強)                               |                      |
| 10. 灰茶褐色粘質土(9より淡灰色強)                               |                      |
| 11. 青灰色粘質土(灰茶褐色粘質土30%程度混)                          |                      |
| 12. 黄灰色粘質土(茶斑50%程度・ $\phi$ 1 cm 程度の灰色粘土塊10%強・硬質)   |                      |
| 13. 黄灰色粘質土(強粘性・12より青灰色強)                           |                      |



STJ124

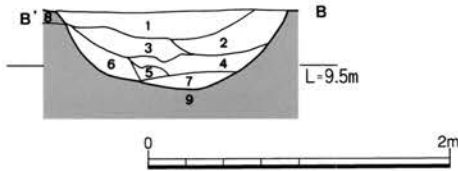


方形周溝墓 S T J 128(2)・124(1)実測図



西溝断面 E-F

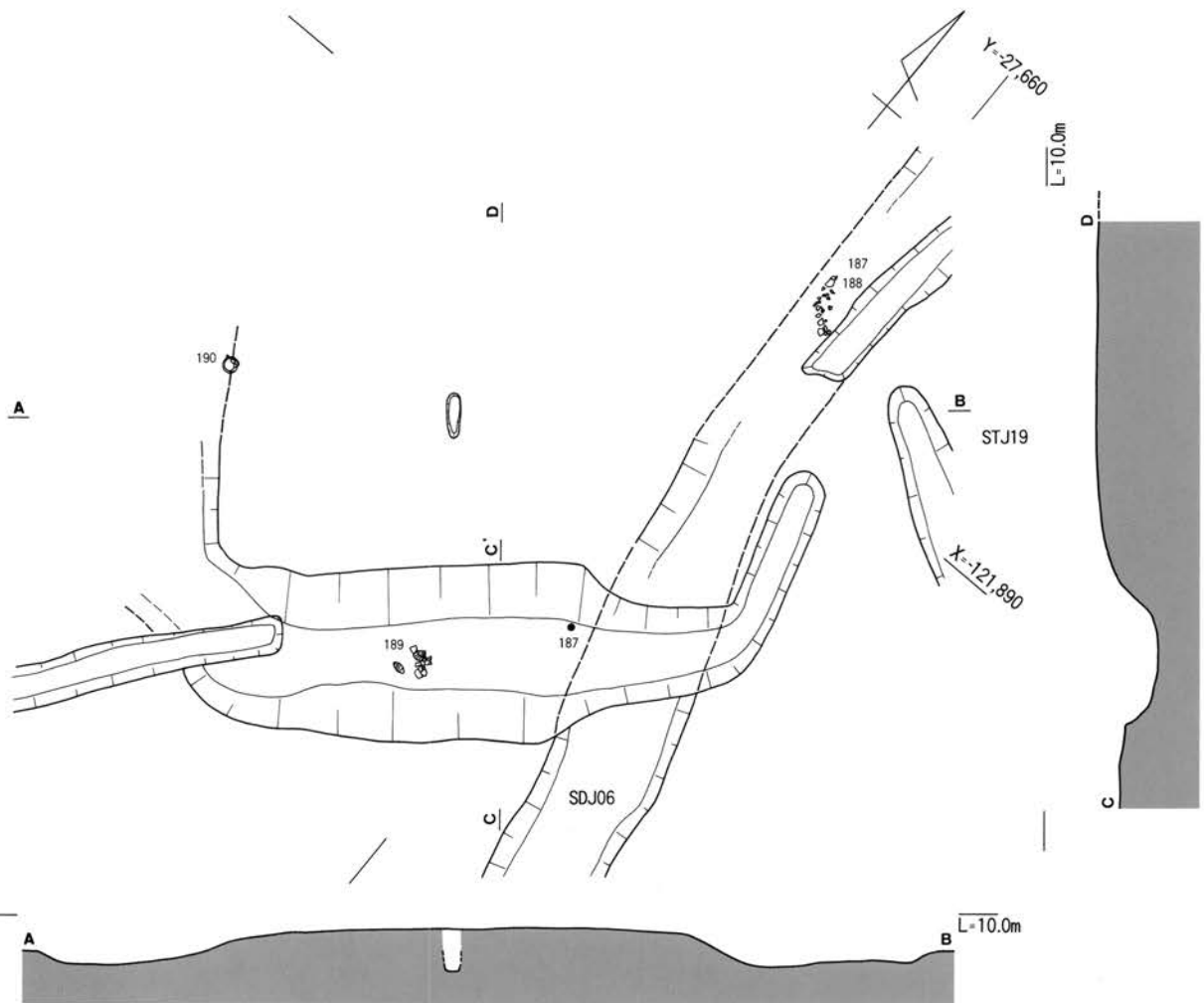
土色は S T J 128 東溝断面 E-F を参照のこと



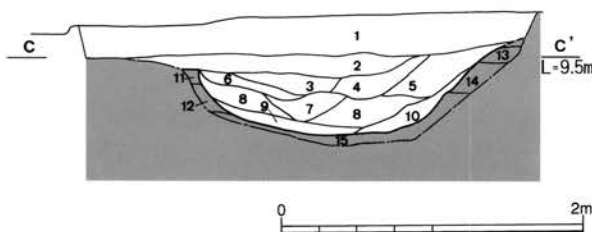
東溝断面 B'-B

- 1. 暗褐色粘質土 (φ 1.5~2 cm の小礫含・細砂少量含)
- 2. 灰褐色粘質土 (茶斑含)
- 3. 灰褐色粘質土 (3 より茶斑多・φ 1 cm 程度の小礫多含・細~中砂多)
- 4. 暗灰褐色粘質土 (茶斑多・φ 2 cm 程度の礫含) 5. 灰褐色粘質土 (茶斑多)
- 6. 灰褐色粘質土 (5 より灰色強・硬質)
- 7. 明灰褐色粘質土 (茶斑非常に多・硬質) 8. 暗褐色粘質土 9. 青灰色粘質土

STJ60

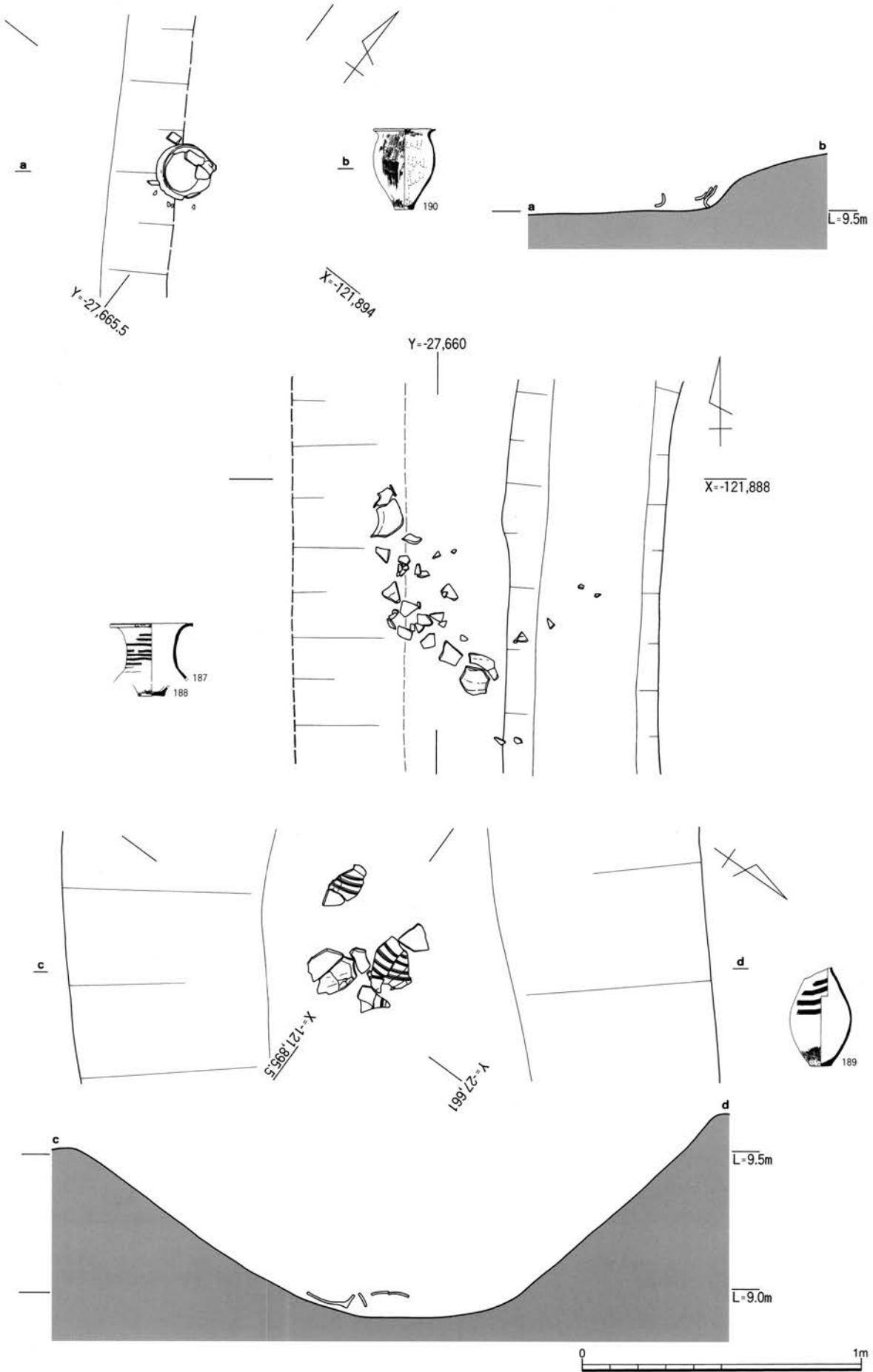


南溝断面 C-C'



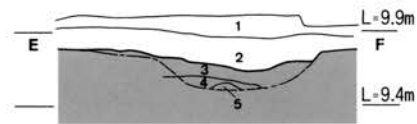
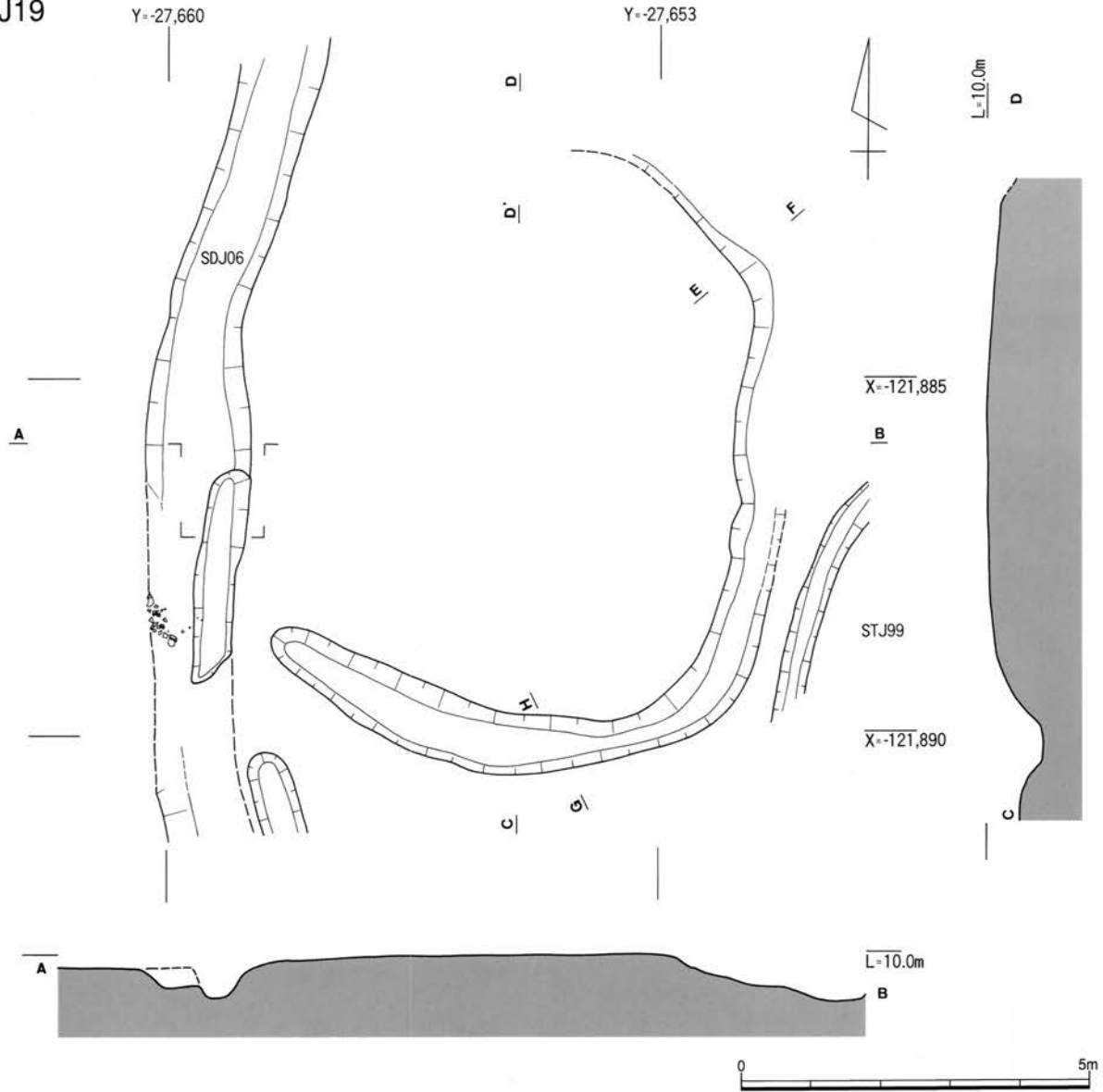
- 1. 暗灰褐色微~細砂 (φ 0.5cm 以下の礫少量含)
- 2. 暗茶色細~中砂 (φ 0.5cm 以下の礫少量含)
- 3. 暗茶~暗黄褐色中砂 (φ 1 cm 以下の礫含)
- 4. 暗黄褐色細~中砂 (粘性有)
- 5. 黄褐色粘質土
- 6. 茶~暗黄褐色細砂 (弱粘性・φ 0.5cm 以下の礫少量含)
- 7. 暗黄褐色粘質土 (φ 1 cm 以下の礫少量含)
- 8. 明灰褐色粘質土 (φ 0.5cm 以下の礫微量含)
- 9. 淡灰~黄褐色粘質土
- 10. 明灰~黄褐色粘質土
- 11. 青灰色粘質土
- 12. 青灰色粘質土
- 13. 淡灰褐色細砂
- 14. 黄褐色中砂 (強粘性)
- 15. 明青灰~黄褐色シルト

方形周溝墓 S T J 124(2)・60(1) 実測図



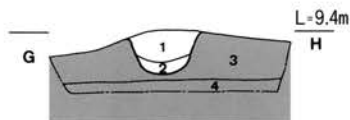
方形周溝墓 S T J 60(2) 実測図

STJ19



北東溝断面E-F

1. 黒褐色粘質土
2. 灰褐～暗緑灰色粘質土  
( $\phi$  2～5 cm大の礫数%含・ $\phi$  1 mm大の風化長石7%含)
3. 暗緑灰色粘質土
4. 砂礫層
5. 暗緑灰～黄褐色粘質土



南溝断面G-H

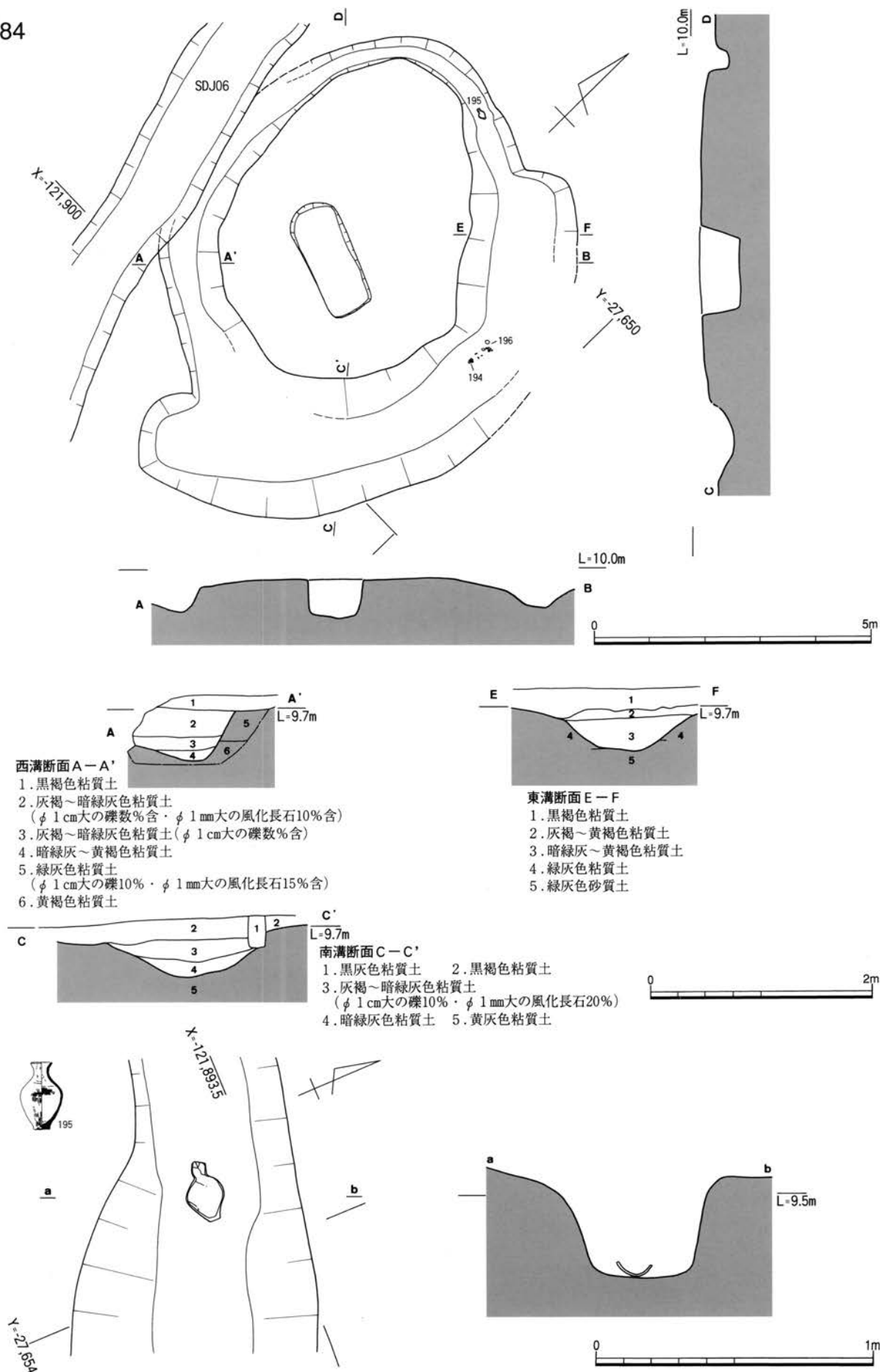
1. 暗緑灰色粘質土
2. 淡黄灰色粘質土
3. 緑灰色粘質土
4. 砂礫層



北溝断面D'-D

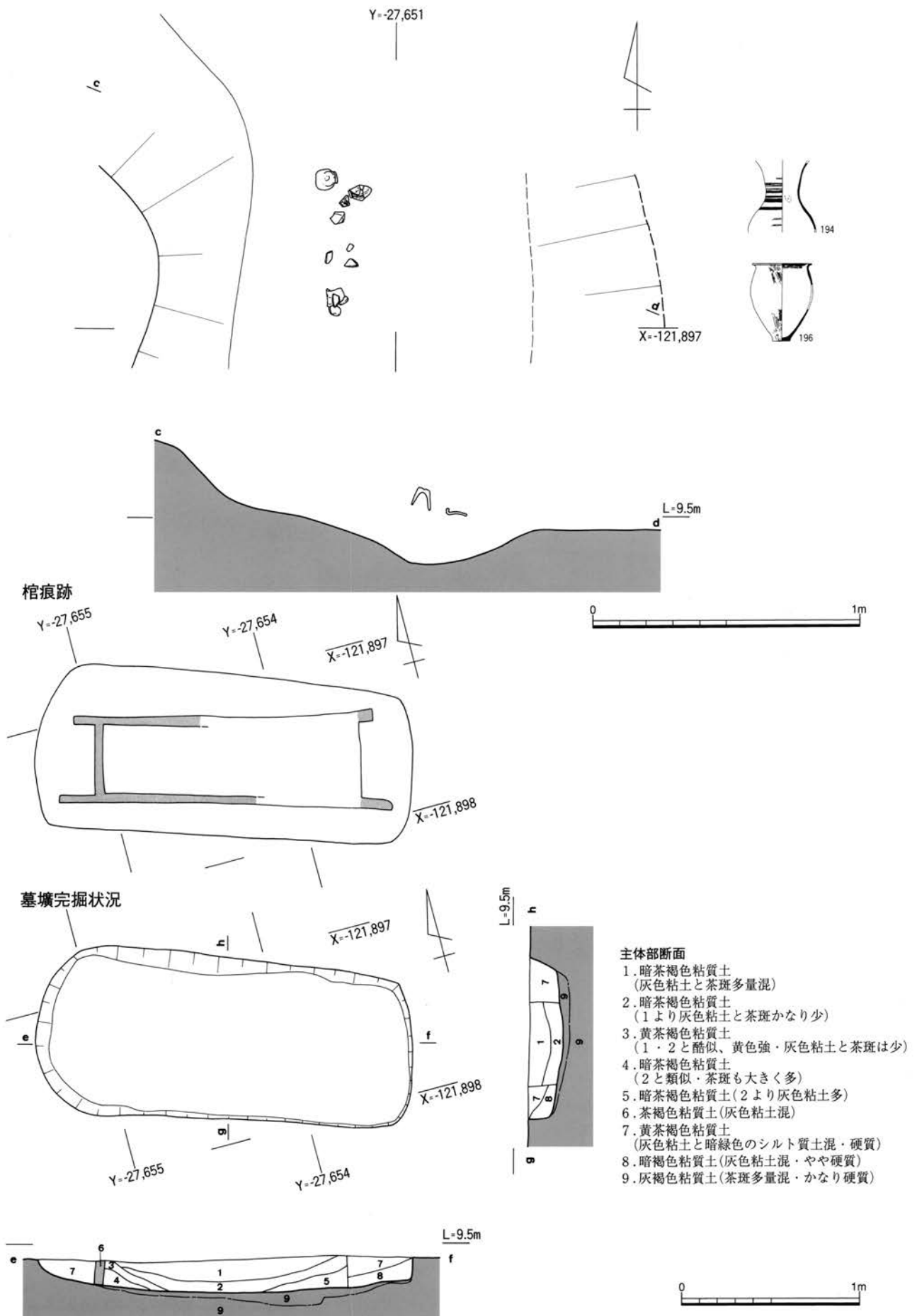
1. 淡灰黄色粘質土(細砂混)
2. 灰～濃灰黄色粘質土
3. 淡黄灰色粘質細～中砂
4. 黄灰色粘質土
5. 黄灰色粘質中砂

STJ84



方形周溝墓 S T J 84(1)実測図



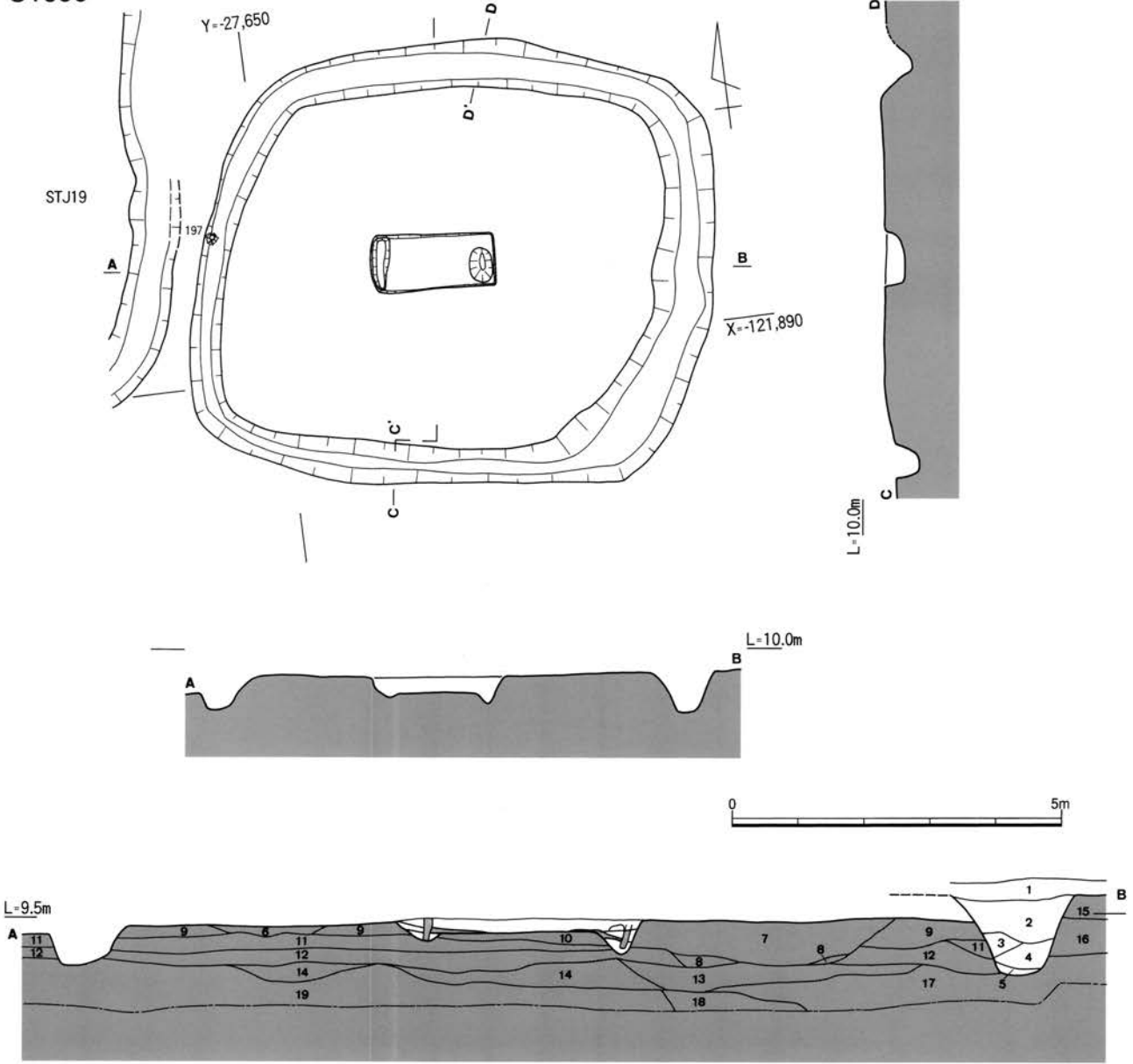


主体部断面

1. 暗茶褐色粘質土  
(灰色粘土と茶斑多量混)
2. 暗茶褐色粘質土  
(1より灰色粘土と茶斑かなり少)
3. 黄茶褐色粘質土  
(1・2と酷似、黄色強・灰色粘土と茶斑は少)
4. 暗茶褐色粘質土  
(2と類似・茶斑も大きく多)
5. 暗茶褐色粘質土(2より灰色粘土多)
6. 茶褐色粘質土(灰色粘土混)
7. 黄茶褐色粘質土  
(灰色粘土と暗緑色のシルト質土混・硬質)
8. 暗褐色粘質土(灰色粘土混・やや硬質)
9. 灰褐色粘質土(茶斑多量混・かなり硬質)

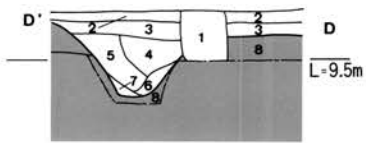
方形周溝墓 S T J 84(2) 実測図

STJ99



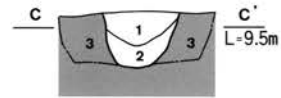
東西墳丘および東溝断面A-B

- |                |   |  |                             |             |
|----------------|---|--|-----------------------------|-------------|
| 1. 黒褐～灰褐色粘質土   | 2. 灰褐～暗緑灰色粘質土(φ 1cm大の礫数%・φ 1mm大の風化長石20%含) | 3. 暗緑灰色粘質土(φ 1cm大の礫20%・φ 1mm大の風化長石数%含) | 4. 暗緑灰～黄灰色粘質土(φ 1cm大の礫10%含) | 5. 暗緑灰色粘土   |
| 6. 明黄褐色砂(粗砂)   | 7. 黄灰色粗砂礫                                 | 8. 濃灰褐色細砂                              | 9. 明黄褐色土                    | 10. 黄灰褐色粘質土 |
| 11. 黄褐～濃黄褐色粘質土 | 12. 濃黄褐色粘質土                               | 13. 褐灰～淡褐灰色粘質土                         | 14. 濃褐灰色粘質土(φ 2～4cmの礫多量含)   | 15. 暗褐灰色粘土  |
| 16. 砂礫層        | 17. 淡黄褐色粘質土                               | 18. 濃褐色粗砂                              | 19. 暗褐灰色砂礫(φ 1～8cm)         |             |



北溝断面D'-D

- |  |  |              |
|--|--|--------------|
| 1. 黒褐～暗緑灰色粘質土                            | 2. 黒褐色粘質土                                    | 3. 灰褐～緑灰色粘質土 |
| 4. 灰褐～暗緑灰色粘質土(φ 1cm大の礫数%・φ 1mm大の風化長石7%含) | 5. 灰褐～暗緑灰色粘質土(φ 1cm大の礫20%・φ 1～5mm大の風化長石20%含) | 6. 暗緑灰色粘質土   |
| 7. 暗緑灰色粘土                                | 8. 黄褐色粘質土                                    |              |

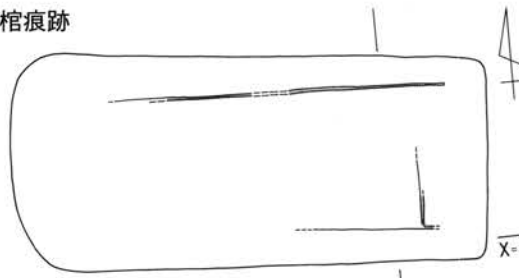


南溝断面図C-C'

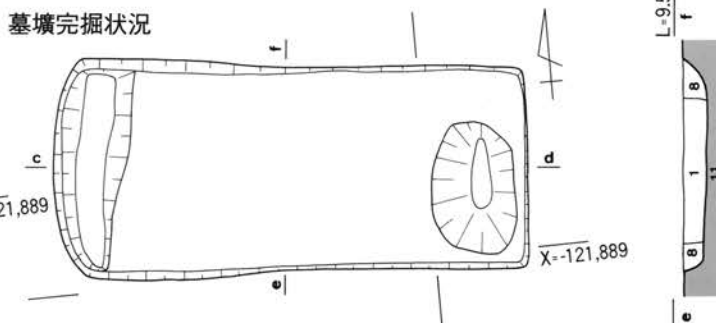
- |                |
|----------------|
| 1. 濁黄褐色シルト+細砂土 |
| 2. 暗濁黄褐色シルト    |
| 3. 黄褐色シルト+細砂土  |

方形周溝墓STJ99(1)実測図

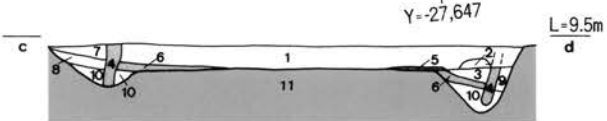
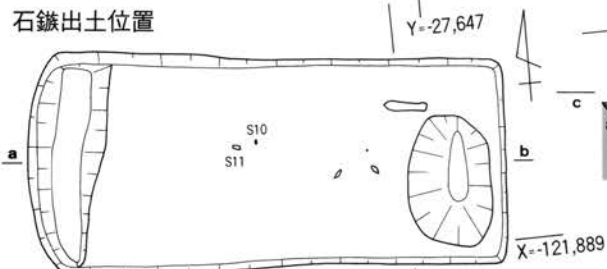
棺痕跡



墓壇完掘状況



石鏃出土位置



同上断面

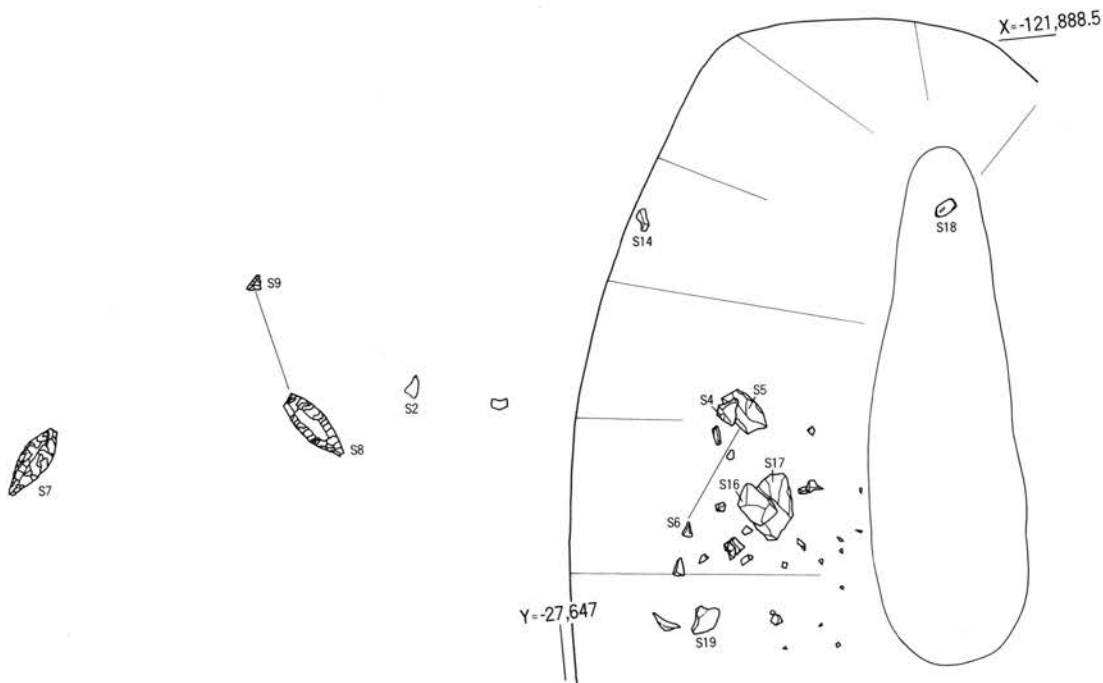
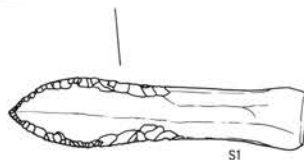


主体部断面

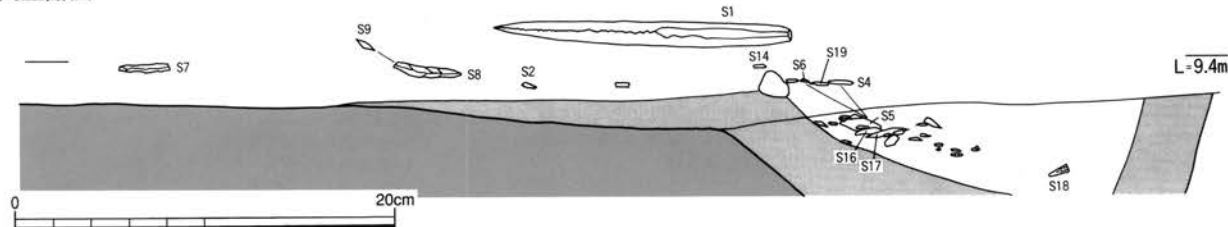
- 1. 暗褐色粘質土(黄斑粗砂混)
- 2. 暗黄褐色砂質土
- 3. 暗黄灰色粘質土
- 4. 暗褐色粘質土(1より砂および黄斑少)
- 5. 茶褐色粘質土
- 6. 黄灰色粘質土
- 7. 暗褐色粘質土(1より黄斑および砂粒多)
- 8. 黄灰褐色粘質土(黄斑多)
- 9. 暗黄灰色粘質土(3よりφ1cm大の礫少)
- 10. 暗灰褐色粘質土(黄褐色粘質土混)
- 11. 黄灰褐色粘質土



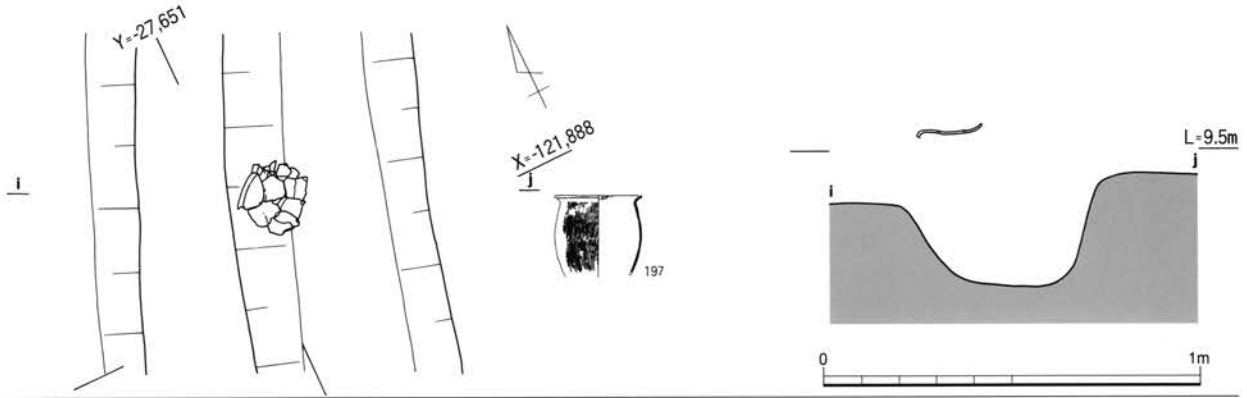
石鏃出土位置詳細



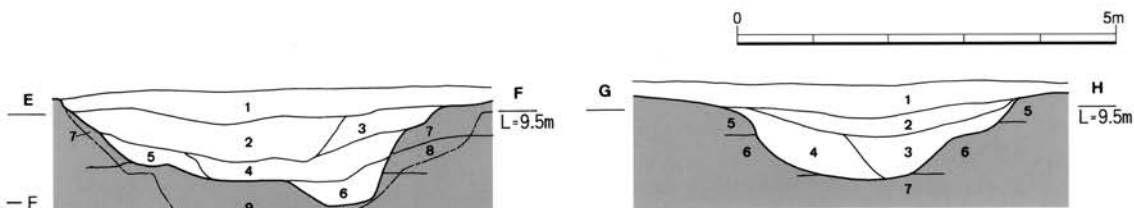
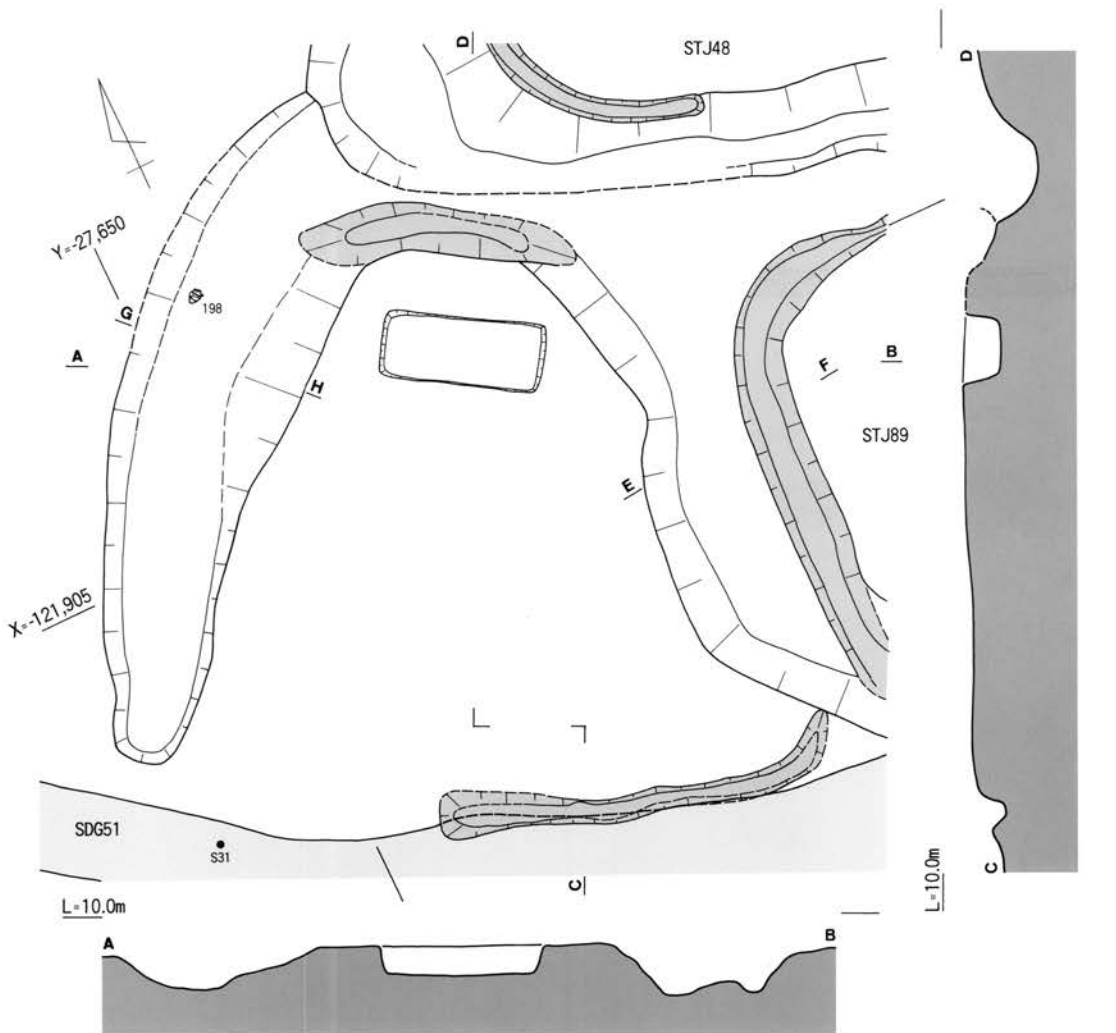
同上断面



方形周溝墓 S T J 99(2) 実測図



STJ88

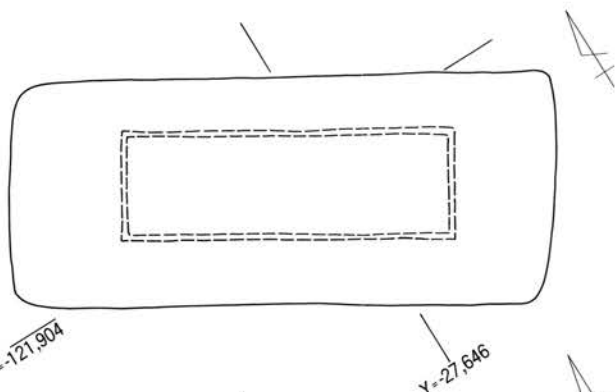


- 東溝断面 E-F
1. 黒褐色粘質土
  2. 灰褐色粘質土
  3. 灰褐～暗緑灰色粘質土  
( $\phi$  0.5～2cm大の礫20%・ $\phi$  1mm大の風化長石20%)
  4. 暗緑灰色粘質土
  5. 暗緑灰～黄褐色粘質土( $\phi$  0.1～0.5cm大の礫10%・ $\phi$  1mm大の風化長石10%)
  6. 暗緑灰～黄灰色粘質土
  7. 緑灰～灰褐色粘質土
  8. 緑灰～黄褐色粘質土
  9. 黄褐色砂質土

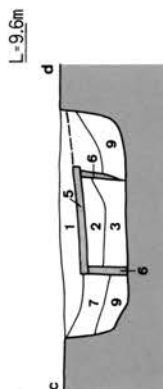
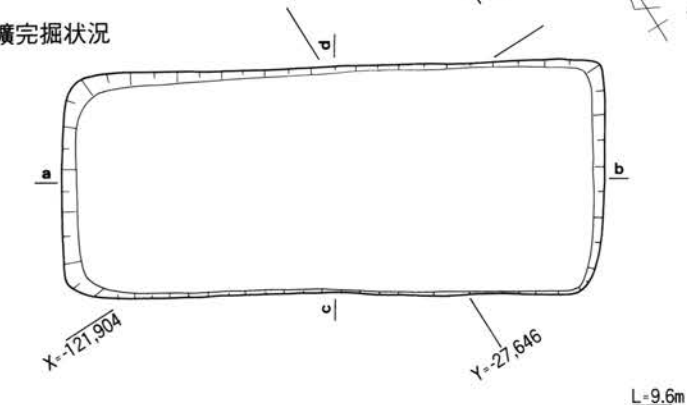
- 西溝断面 G-H
1. 黒褐色粘質土
  2. 灰褐～暗緑灰色粘質土  
( $\phi$  2cm大の礫10%・ $\phi$  1mm大の風化長石20%)
  3. 暗緑灰色粘質土
  4. 暗緑灰色粘質土
  5. 灰褐～緑灰色粘質土
  6. 緑灰色粘質土
  7. 砂礫層

方形周溝墓 S T J 99(3)・88(1)実測図

棺痕跡

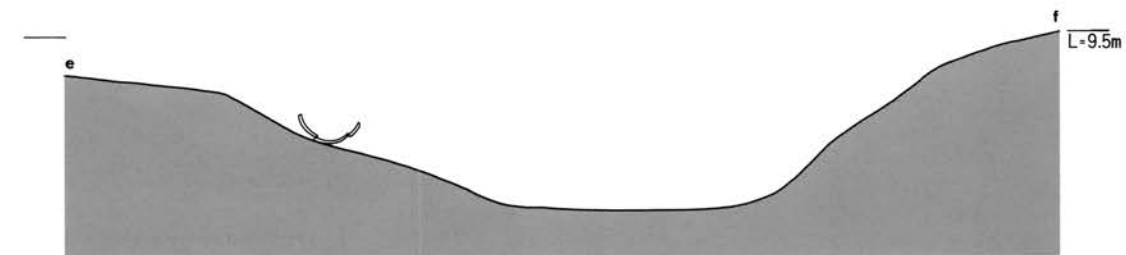
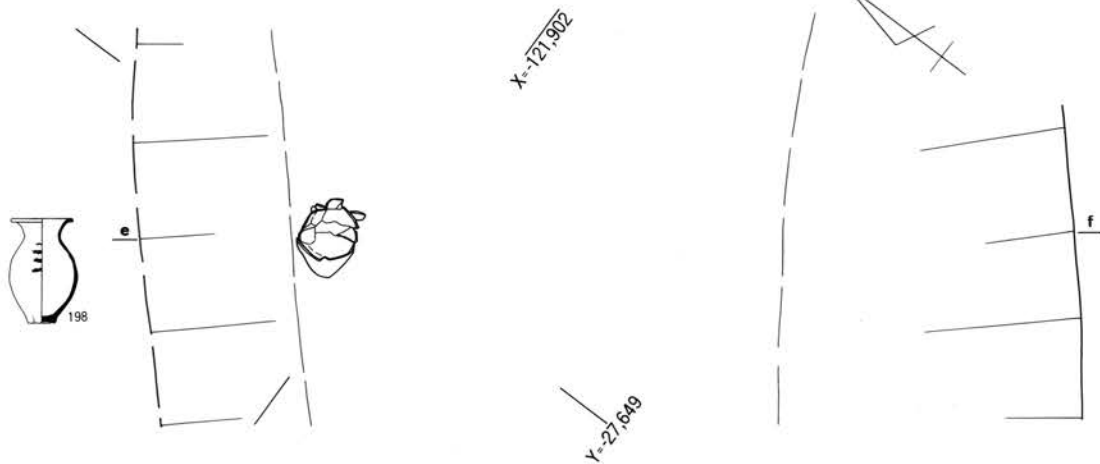

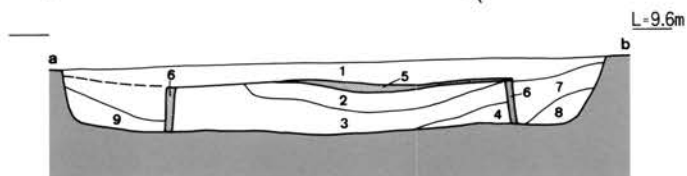


墓壇完掘状況

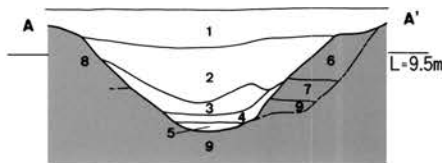
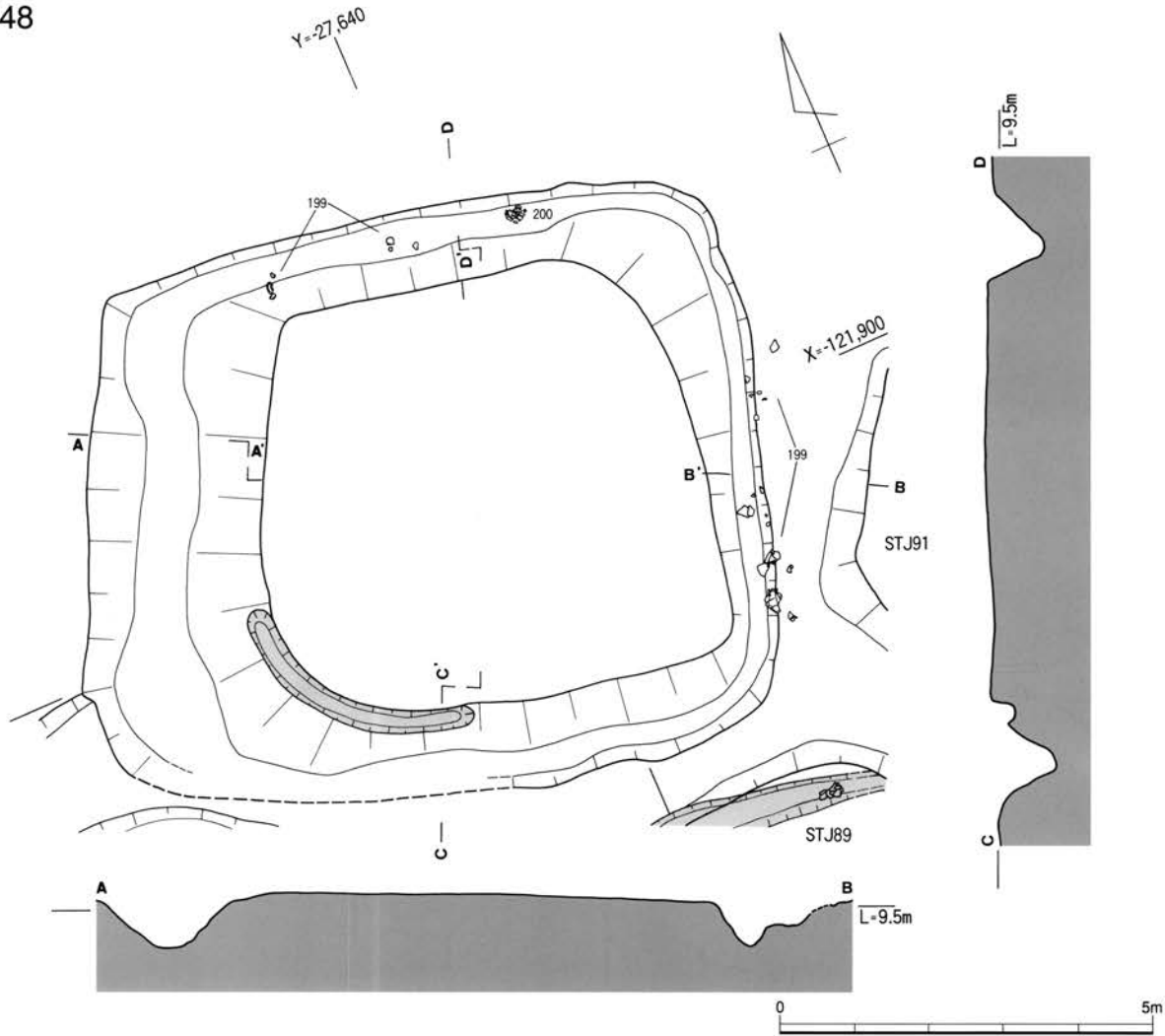


主体部断面

1. 茶褐色粘質土 (灰色粘土微量混)
2. 茶褐色粘質土 (灰色粘土微量混)
3. 灰色粘土混茶褐色粘質土
4. 淡茶褐色粘質土
5. 黄茶褐色土
6. 灰黄茶褐色土
7. 灰色粘質土+茶褐色粘質土
8. 灰茶褐色粘質土
9. 黄褐色粘質土(シルト質)

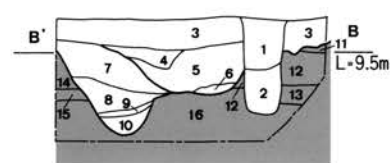


方形周溝墓 S T J 88(2) 実測図



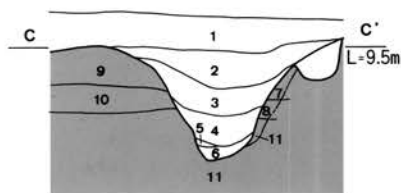
西溝断面 A-A'

1. 黒褐色細～中砂 ( $\phi$  1cm以下の礫少量含)
2. 暗青灰褐色細～中砂 (粘性有・ $\phi$  1cm以下の礫含)
3. 暗青灰褐色粘質土
4. 淡黄～明青灰褐色細砂 (弱粘性)
5. 明青灰褐色粘質土
6. 淡黄～淡緑褐色細砂 ( $\phi$  0.5cm以下の礫少量含)
7. 淡黄～淡緑褐色中～粗砂 ( $\phi$  0.5cm以下の礫多量含)
8. 明青灰褐色細砂
9. 青灰褐色粘質土



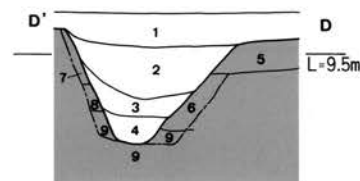
東溝断面 B'-B

1. 暗黒褐色細砂
2. 暗黒褐色細砂 (淡灰褐色粘質土斑混)
3. 黒褐色細～中砂
4. 明黒褐色細～中砂
5. 暗青灰褐色粘質土
6. 明青灰～黄褐色粘質土 ( $\phi$  1cm以下の礫少量含)
7. 茶～黄褐色細砂
8. 暗灰褐色粘質土
9. 暗黄褐色粘質土
10. 暗灰色粘質土
11. 緑灰褐色中砂
12. 青灰褐色粘質土
13. 青灰褐色粗砂 (粘性有)
14. 明黄褐色細砂
15. 灰褐色粗砂 ( $\phi$  1cm大の礫多量に含)
16. 黄褐色シルト



南溝断面 C-C'

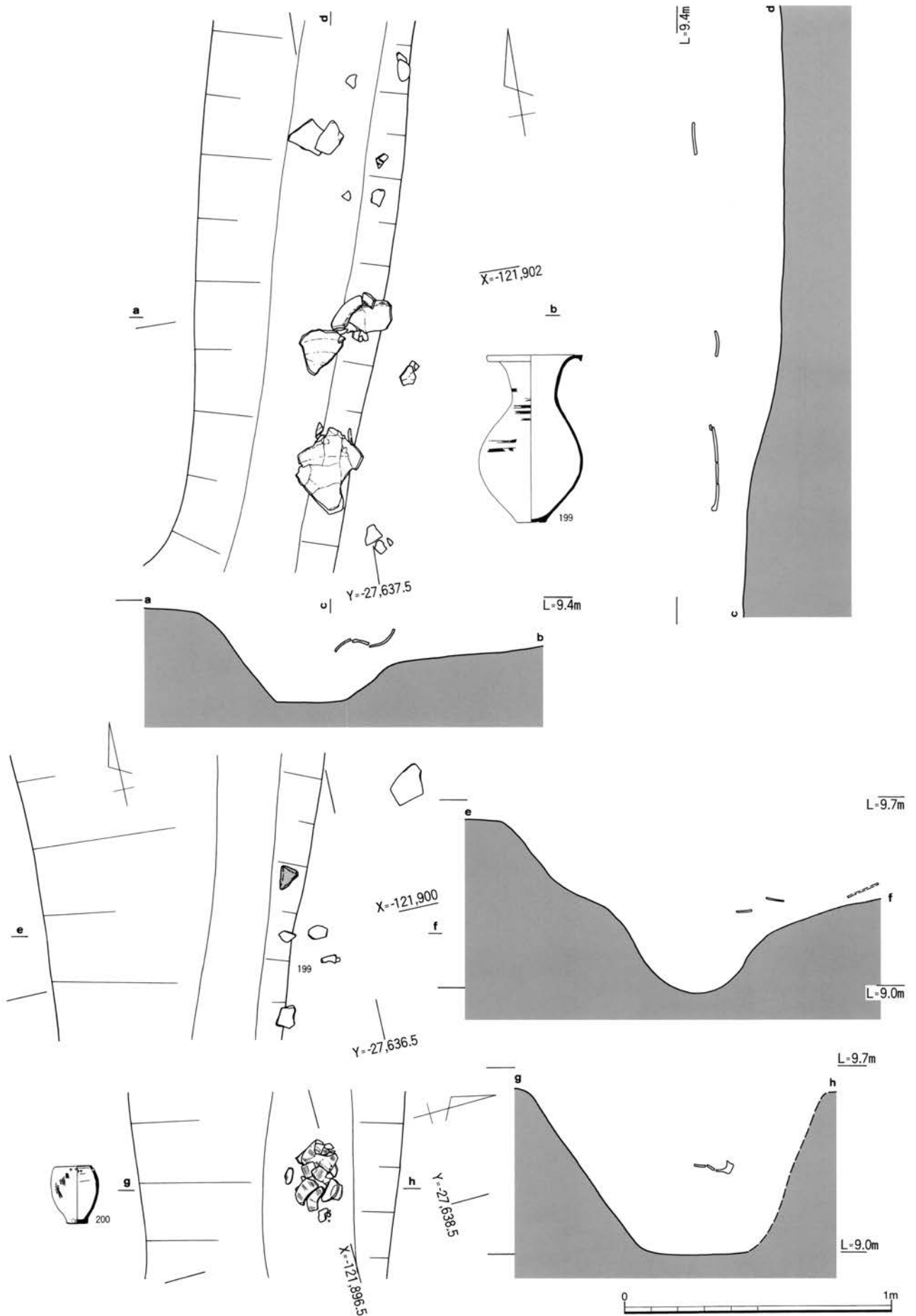
1. 黒褐色細～中砂 ( $\phi$  0.5cm以下の礫少量含)
2. 暗青灰褐色粘質土
3. 茶～暗緑褐色細砂 (弱粘性)
4. 暗灰～淡緑褐色粘質土
5. 暗灰褐色粘質土
6. 淡青褐灰色粘質土
7. 明青灰褐色細砂
8. 明青灰～黄褐色細砂 (粘性有)
9. 淡青灰～黄褐色細砂
10. 明黄褐色細～中砂
11. 黄褐色シルト



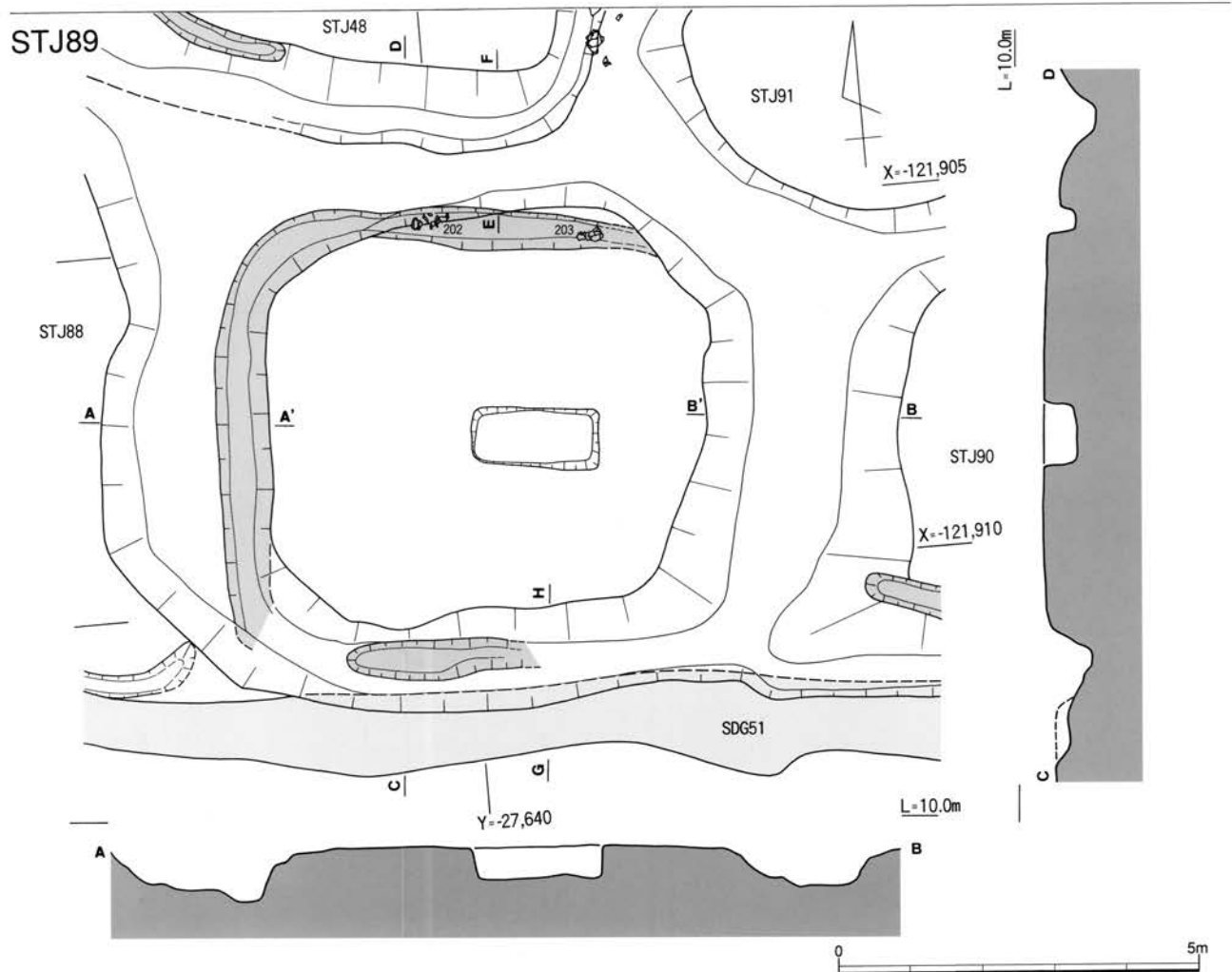
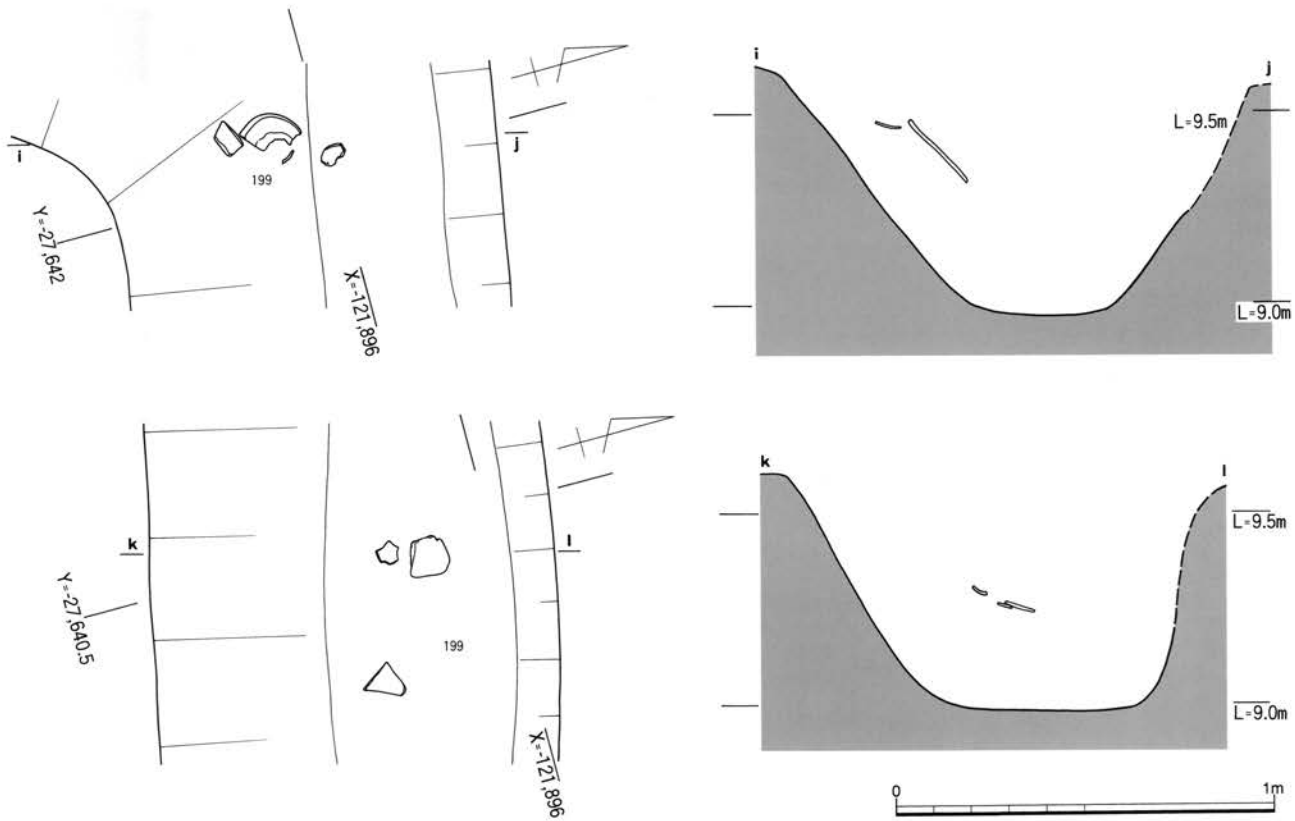
北溝断面 D'-D

1. 黒褐色細～中砂
2. 暗青灰褐色粘質土 ( $\phi$  1cm以下の礫少量含)
3. 青灰褐色粘質土
4. 暗緑灰褐色粘質土
5. 明緑褐色中砂 ( $\phi$  0.5cm以下の礫少量含)
6. 緑褐色粘質土
7. 暗青灰褐色細～中砂 (粘性有)
8. 青灰色粘質土
9. 黄褐色シルト

0 2m

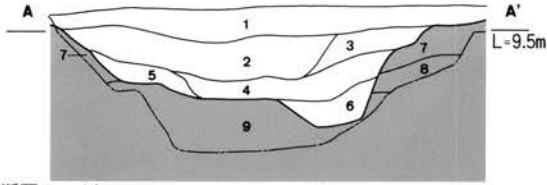


方形周溝墓 S T J 48(2) 実測図

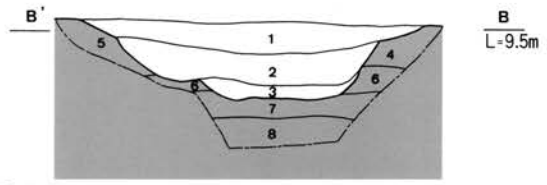


方形周溝墓 S T J 48(3) · 89(1) 実測図

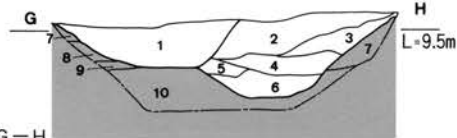




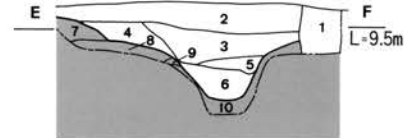
西溝断面A-A'  
土色はS T J 88東溝断面E-Fを参照のこと



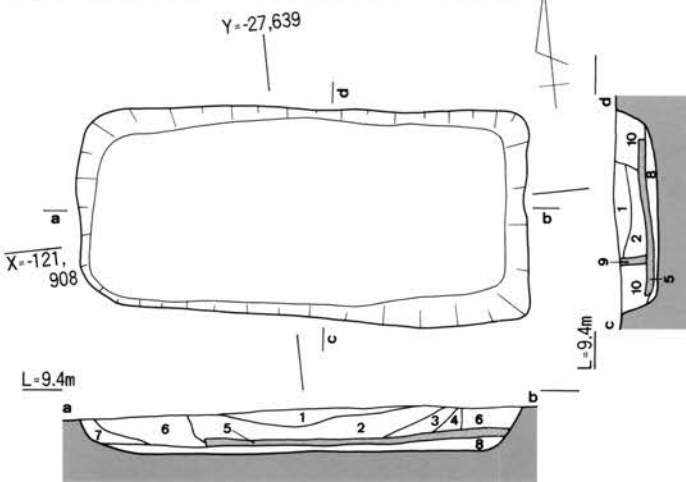
東溝断面B'-B  
1. 黒褐色粘質土  
2. 灰褐～暗緑灰色粘質土  
( $\phi$  0.5～2 cm大の礫20%含・ $\phi$  1 mm大の風化長石20%含)  
3. 暗緑灰～黄褐色粘質土( $\phi$  1 cm大の礫数%含・ $\phi$  1 mm大の風化長石数%含)  
4. 灰褐～緑灰色粘質土 5. 灰褐～緑灰色粘質土(礫混)  
6. 緑灰～黄褐色粘質土 7. 黄褐色粘質土(緑灰色混・小礫混)  
8. 黄褐色砂質土



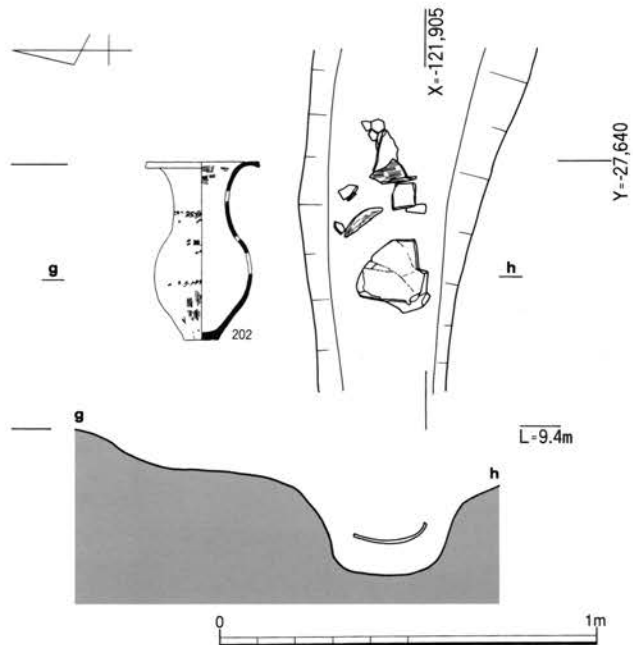
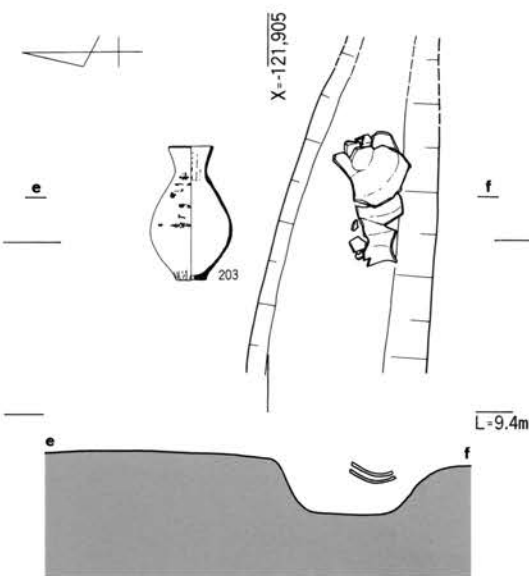
南溝断面G-H  
1. 灰褐～暗緑灰色粘質土( $\phi$  1 cm大の礫数%含・ $\phi$  1 mm大の風化長石10%含)  
2. 黒褐色粘質土  
3. 灰褐～黄褐色粘質土( $\phi$  1 cm大の礫数%含・ $\phi$  1 mm大の風化長石20%含)  
4. 暗黄褐～暗緑灰色粘質土( $\phi$  1 cm大の礫10%含・ $\phi$  1 mm大の風化長石数%含)  
5. 暗黄褐～暗緑灰色砂質土 6. 暗緑灰色粘質土 7. 灰褐色粘質土  
8. 灰褐～緑灰色粘質土 9. 黄褐色粘質土 10. 砂礫層



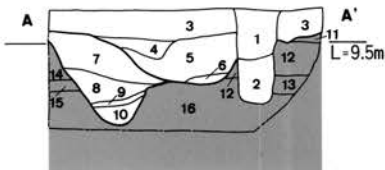
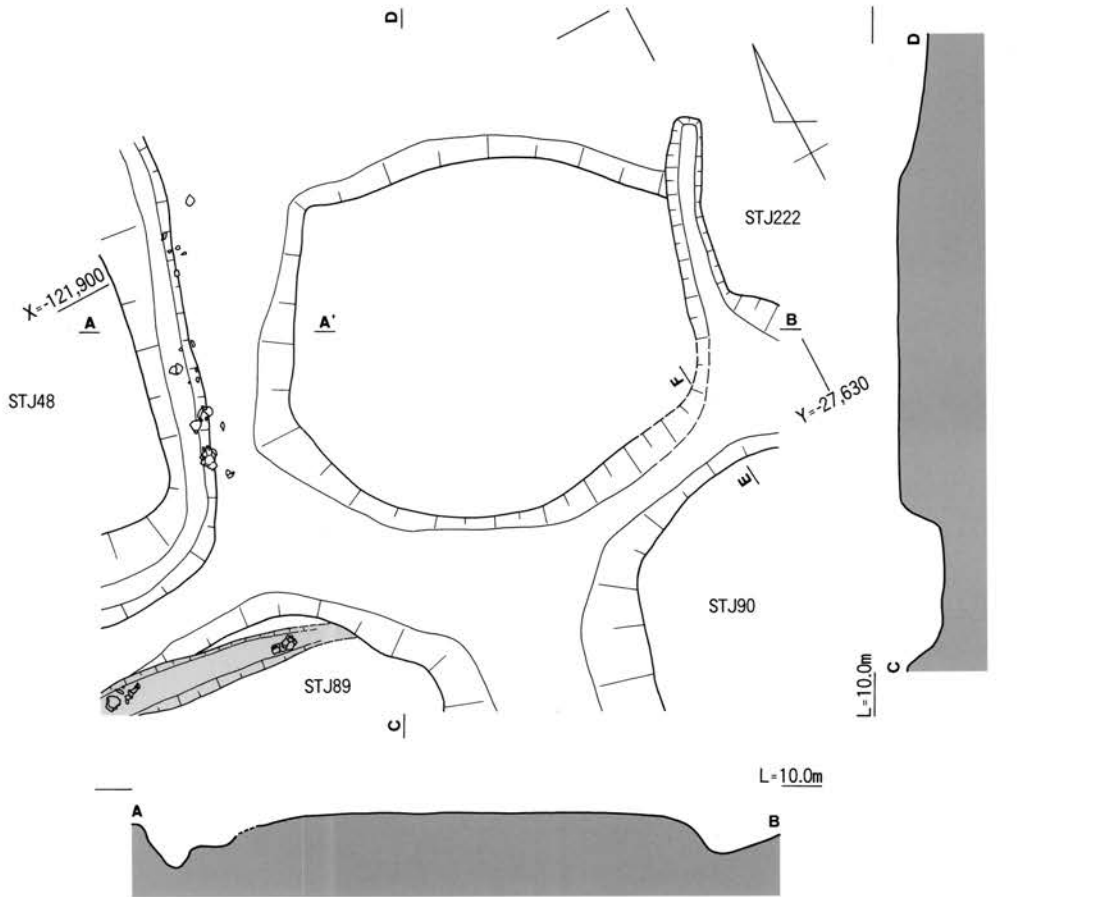
北溝断面E-F  
1. 黒灰色粘質土 2. 黒褐色粘質土  
3. 灰褐～黄褐色粘質土  
( $\phi$  0.5～1 cm大の礫含・ $\phi$  1 mm大の風化長石数%含)  
4. 黄褐～暗緑灰色粘質土  
5. 灰褐～黄褐色粘質土  
( $\phi$  0.5～1 cm大の礫15%含・ $\phi$  1 mm大の風化長石10%含)  
6. 暗緑灰色粘質土( $\phi$  2 cm大の礫10%含) 7. 緑灰色粘質土  
8. 緑灰色粘質土(礫混) 9. 砂礫層 10. 緑灰～黄褐色粘質土



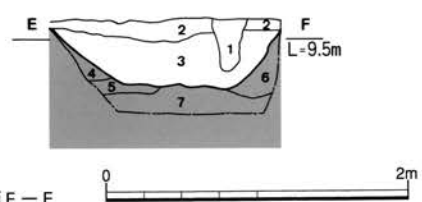
主体部断面  
1. 灰褐色細砂質土  
2. 黄灰色細砂質土  
3. 淡黄灰色細砂質土(2と酷似)  
4. 淡黄褐色細砂質土( $\phi$  1 mmの粗砂少量混)  
5. 暗灰褐色粘土  
6. 淡黄褐色砂質土( $\phi$  1 mmの粗砂少量混・4と酷似)  
7. 暗灰褐色粘質土( $\phi$  3 mmの粗砂混・5と酷似)  
8. 淡黄灰色粘質土  
9. 暗灰褐色粘質土  
10. 淡灰褐色砂質土



STJ91

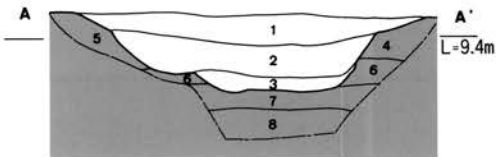


西溝断面A-A'  
土色はSTJ48東溝断面B'-Bを参照のこと

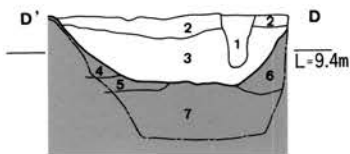


南東溝断面E-F  
1. 暗黒褐色細～中砂(弱粘性)  
2. 黒褐色細～中砂( $\phi$  0.5cm以下の礫微量含)  
3. 暗緑灰褐色細砂 4. 暗青灰褐色細砂  
5. 明青灰褐色微～細砂( $\phi$  1cm以下の礫微量含)  
6. 明青灰褐色粘質土 7. 黄褐色粘質土( $\phi$  2cm以下の礫多量含)

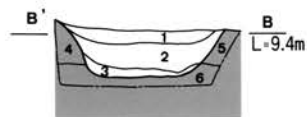
STJ90



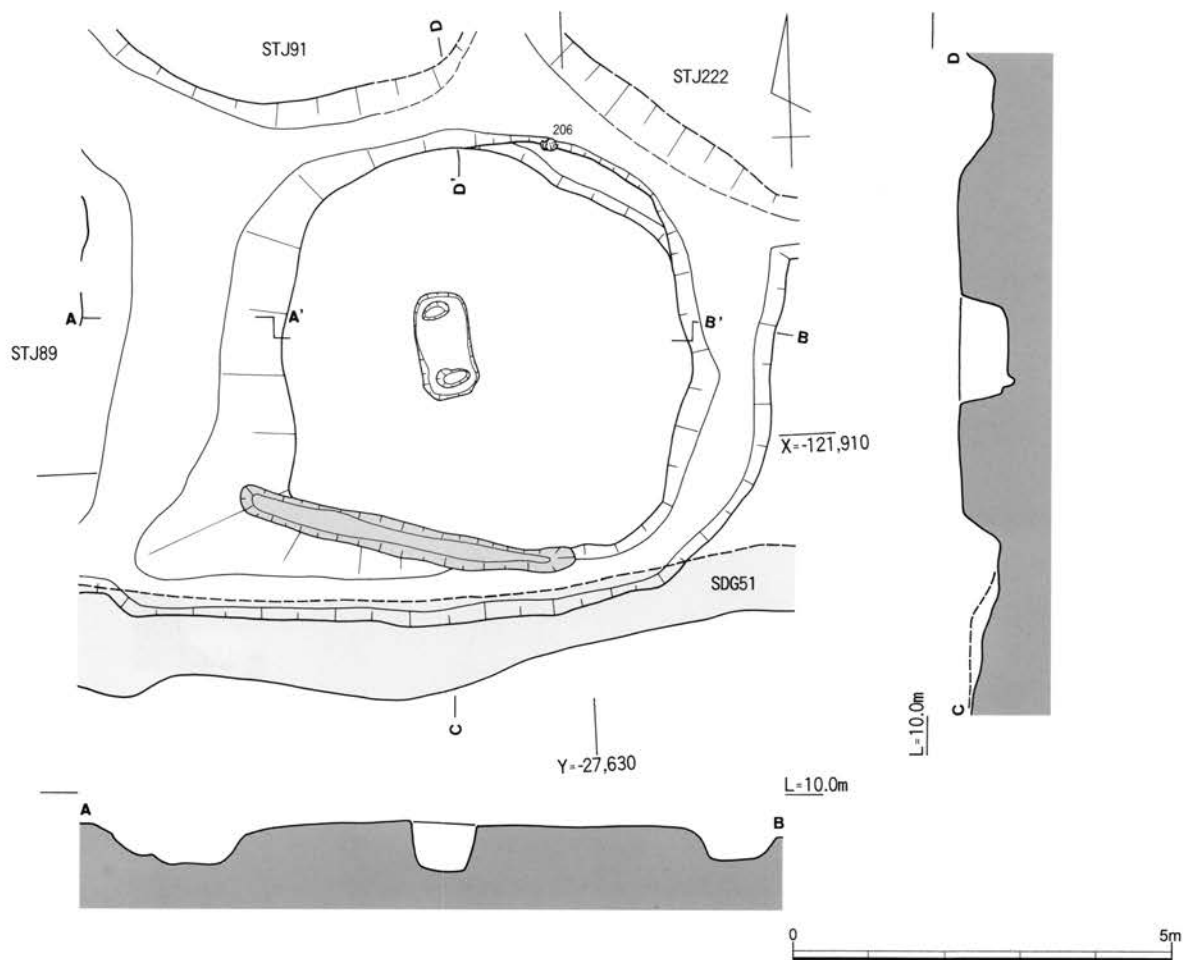
西溝断面A-A'  
土色はSTJ89東溝断面B'-Bを参照のこと



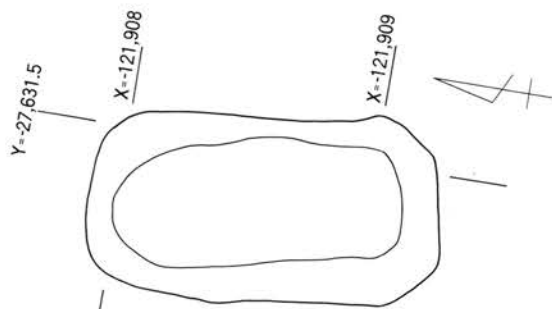
北溝断面D'-D  
土色はSTJ91南東溝断面E-Fを参照のこと



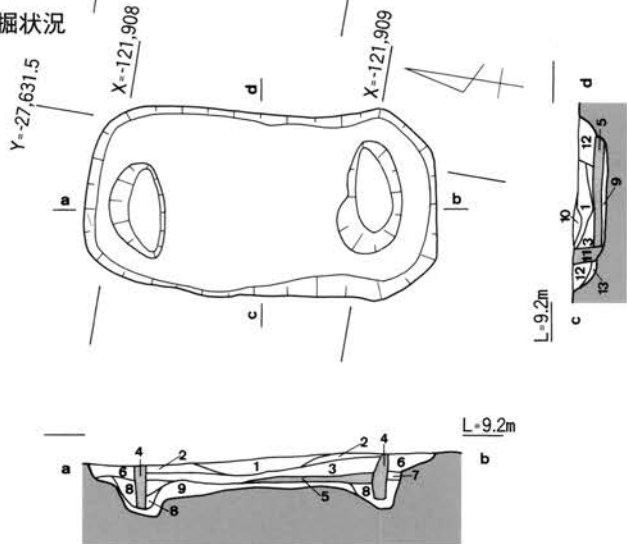
東溝断面B'-B  
1. 暗灰褐色粘質土 2. 暗青灰褐色粘質土  
3. 淡青灰～黄褐色粘質土 4. 青灰褐色粘質土(黒褐色粘質土斑混)  
5. 青灰褐色粘質土 6. 黄褐色粘質土



棺痕跡



墓壙完掘狀況

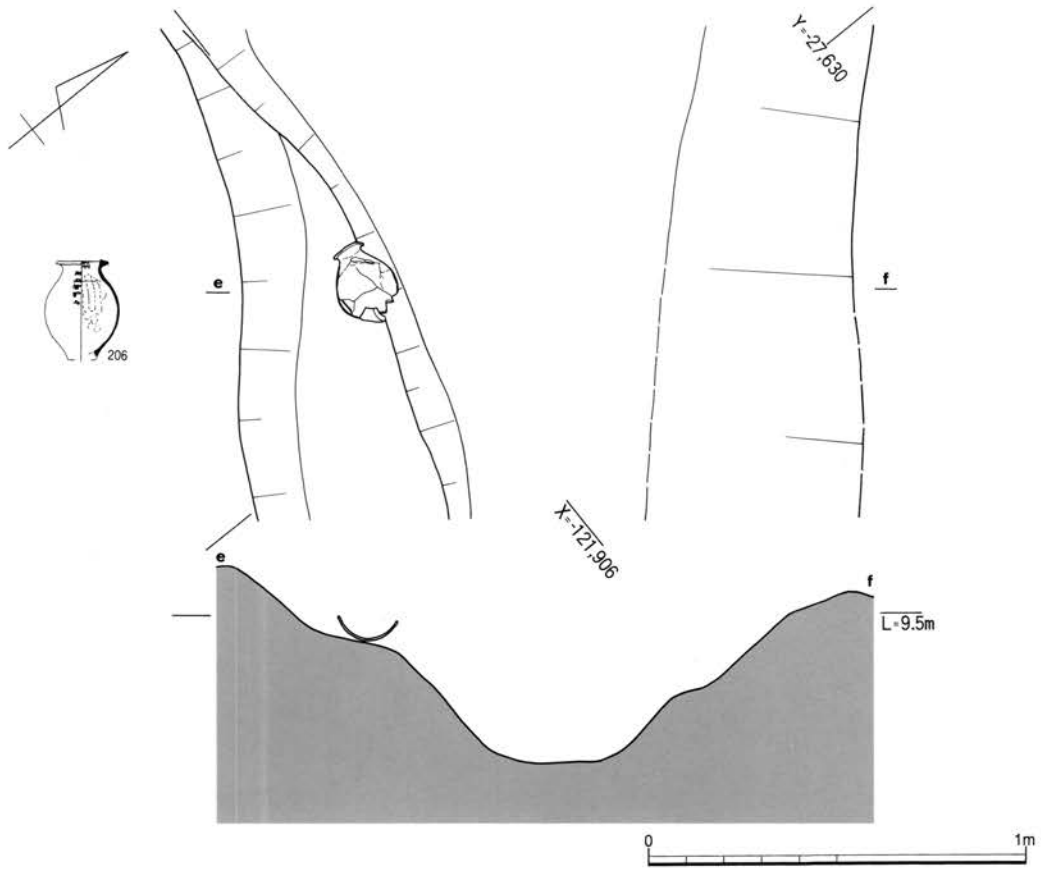


主体部断面

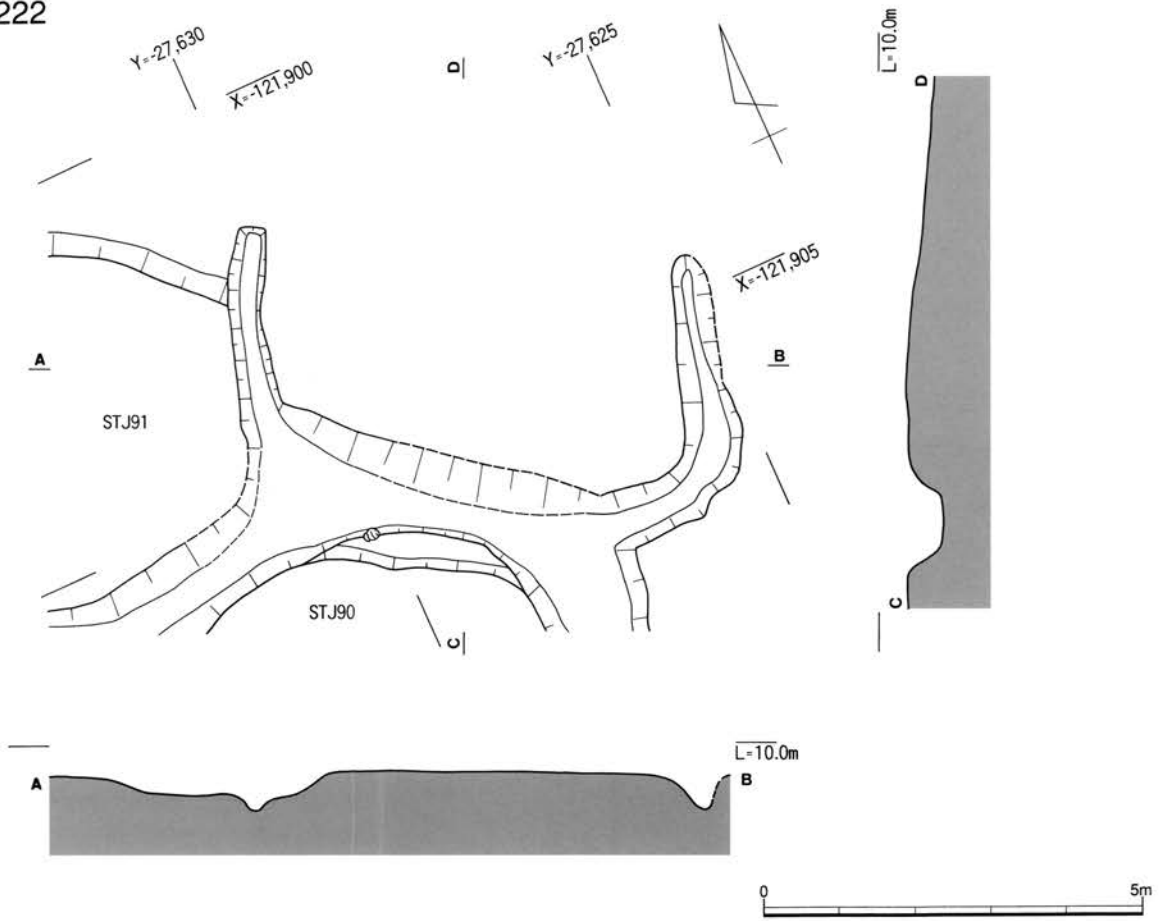
1. 暗褐色粘土(黄土色粘土粒混)
2. 暗褐色粘土(1と酷似・黄土色粘土粒多量混)
3. 黄土色粘土+暗褐色粘土
4. 青灰色粘質土+暗褐色粘土(黄土色粘土混)
5. 暗褐色粘土+黄土色粘土
6. 青灰色粘質土(暗褐色粘土粒混)
7. 暗褐色粘土(黄土色粘土微量混)
8. 黄灰色粘質土(暗褐色粘土混)
9. 黄灰色粘土
10. 暗黄褐色粘土
11. 青灰色粘質土+暗褐色粘土(暗褐色粘土多)
12. 青灰色粘質土(暗褐色粘土粒多量混)
13. 明茶褐色粘土(粗砂粒混)



方形周溝墓 S T J 90(2)実測図

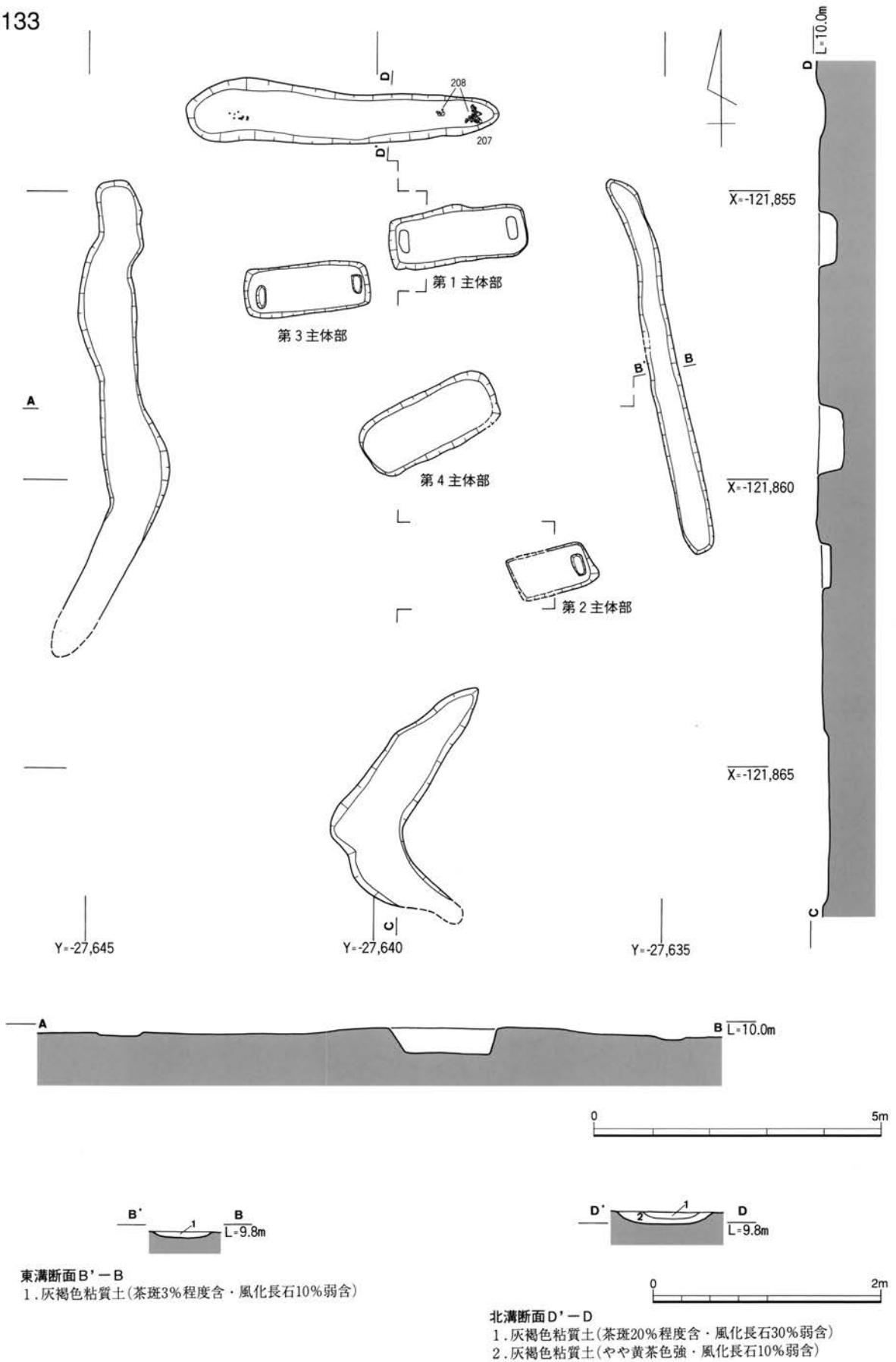


STJ222

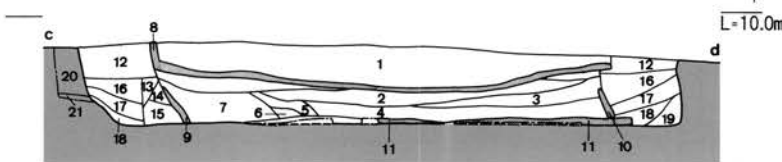
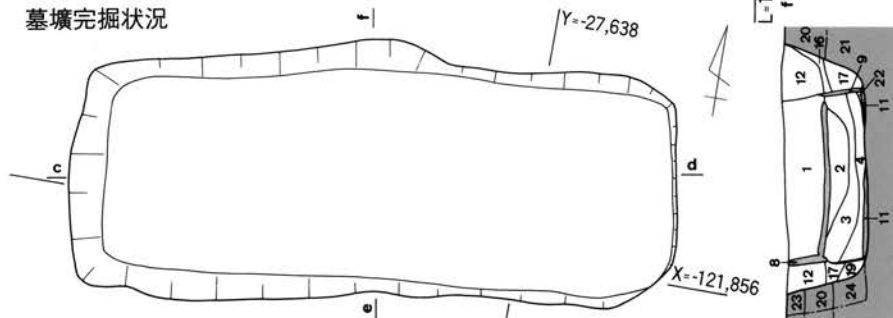

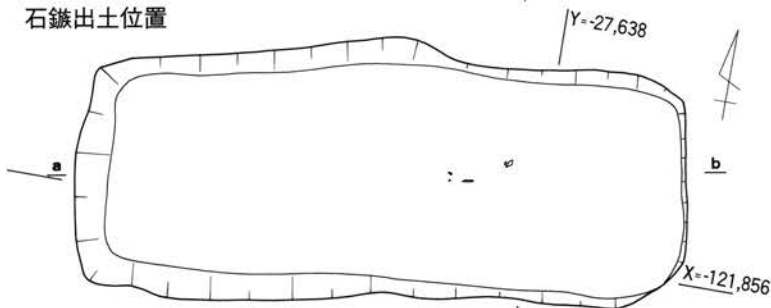
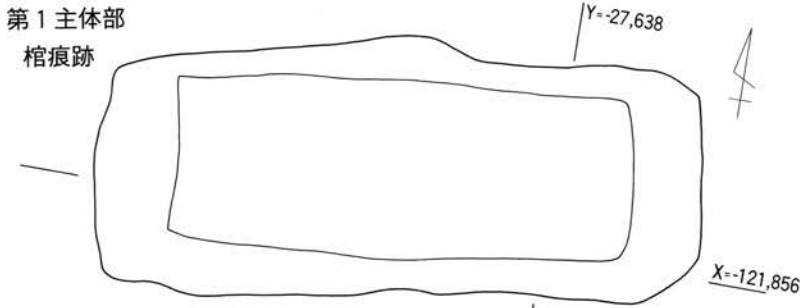


方形周溝墓 S T J 90(3)・222実測図

STJ133



方形周溝墓 S T J 133(1) 実測図




第1主体部断面

1. 暗緑灰～灰褐色粘質土
2. 褐～褐灰色粘質土(細砂混)
3. 灰褐色粘質土(強粘性)
4. 灰褐色粘質細砂
5. 灰褐色粘質土  
(φ 1cm大垂角礫多量含)
6. 濃灰褐色粘質土
7. 褐灰～鈍い灰褐色粘質土
8. 暗緑灰～黒灰色粘質土
9. 灰～淡灰色粘質土(極強粘性)
10. 灰～濃灰色粘質土  
(灰白色粘質土斑混・極強粘性)
11. 淡灰～濃灰色粘質土  
(細砂混・極強粘性)
12. 暗黄褐～暗緑灰色粘質土
13. 淡褐灰色粘質土(細砂混)
14. 灰色粘質土(細砂混)
15. 灰～濃灰褐色粘質土(強粘性)
16. 褐灰色粘質土
17. 褐～黄褐色砂質土(細砂)
18. 灰褐～濃褐色粘質土(強粘性)
19. 灰～灰褐色粘質土(強粘性)
20. 灰褐色粘質土
21. 褐灰色砂礫質土
22. 灰褐色粘質細砂(強粘性)
23. 淡灰～淡灰褐色粘質土  
(細砂混・強粘性)
24. 黄褐～灰褐色粘質土(細砂混)
25. 暗灰褐色粘質土  
(灰色粘土斑混)




石鏃出土位置  
詳細



同上断面



X=-121,855.8

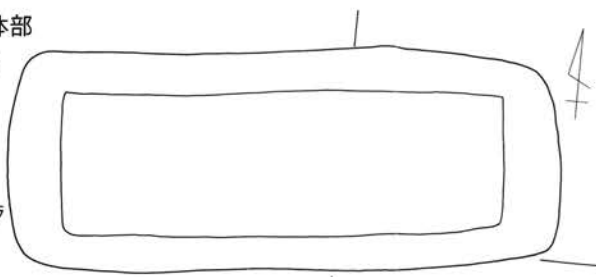


方形周溝墓 S T J 133(2) 実測図

第3主体部

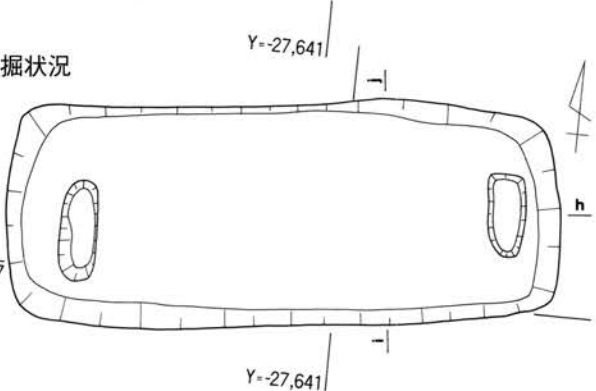
棺痕跡

X=-121,857



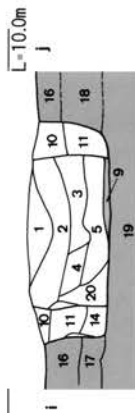
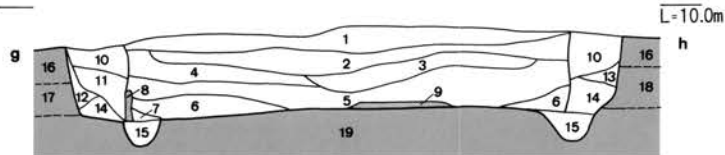
墓壇完掘状況

X=-121,857



Y=-27,641

Y=-27,641



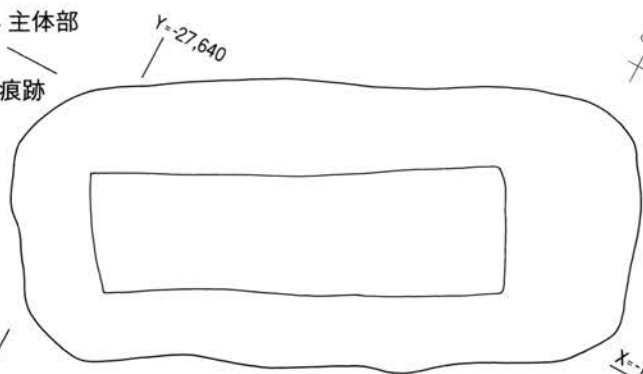
第3主体部断面

1. 灰褐～灰色粘質土 (φ 1.5cm以下の亜角礫微量含)
2. 灰色粘質土 (φ 1.5～2cm以下の亜角礫多量含)
3. 褐灰色粘質土 (φ 1cm以下の亜角礫微量含・細砂混・黄褐色粘質土斑混)
4. 灰褐～暗灰褐色粘質土 (φ 1cm以下の亜角礫微量含・強粘性)
5. 灰褐～濃灰褐色粘質土 (強粘性)
6. 灰褐～濃灰褐色粘質土 (φ 2cm大の礫数個混・強粘性)
7. 暗灰～濃灰褐色粘質土 (極強粘性)
8. 灰～灰白色粘質砂 (細砂・極強粘性)
9. 灰～濃灰褐色粘質土 (極強粘性)
10. 灰褐色砂質土 (φ 2cm以下の亜角礫多量含)
11. 灰褐～鈍い褐色粘質土
12. 暗灰褐色粘質土
13. 灰褐色粘質土 (細砂混)
14. 灰褐色粘質土 (微～細砂混)
15. 暗黄褐色粘質土 (中～粗砂混)
16. 灰褐～濃灰褐色粘質土 (細砂混・強粘性)
17. 灰褐色砂礫質土
18. 褐色粘質土
19. 褐灰色粗砂礫
20. 褐色粘質土 (φ 2cm前後の亜角礫多量含・強粘性)

第4主体部

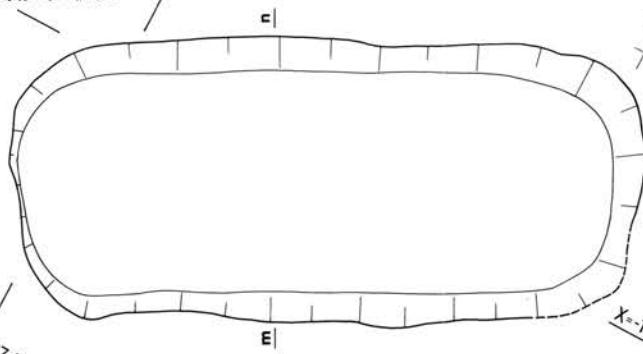
棺痕跡

Y=-27,640



墓壇完掘状況

k



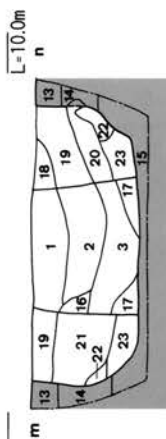
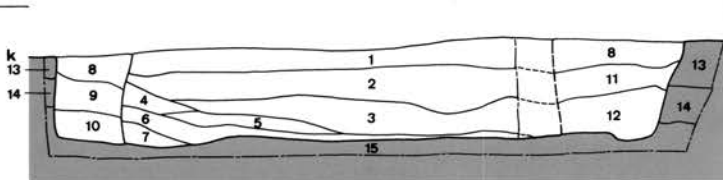
Y=-27,640

e|

E|


X=-121,859

X=-121,859



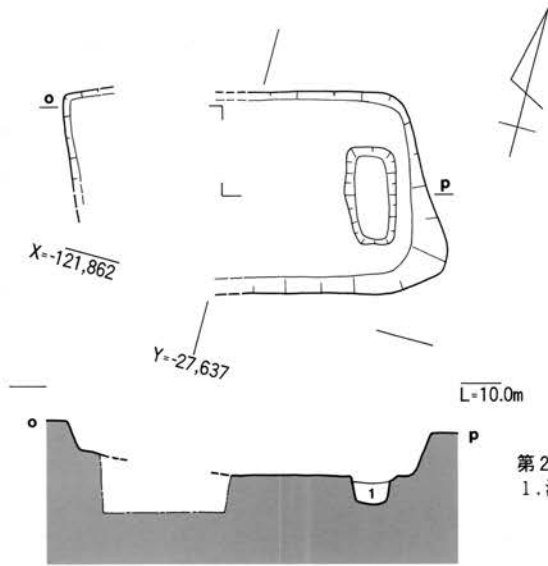
第4主体部断面

1. にぶい褐色粘質土 (細砂混)
2. 黄褐～灰褐色粘質土 (φ 2～3cm大の亜角礫微量含)
3. 灰褐色粘質土 (φ 3cm大の亜角礫微量含)
4. 褐～黄褐色粘質土 (細～中砂混)
5. 黄褐色粘質土 (強粘性・細砂混)
6. 濃灰褐色粘質土 (強粘性)
7. 褐灰色粘質土 (中砂混)
8. 褐～褐灰色粘質土 (中砂混)
9. 褐～濃褐灰色粘質土 (φ 2cm大の亜角礫微量含)
10. 暗褐～濃褐色砂質土 (細～中砂混)
11. 緑褐～暗緑褐色土 (細砂混)
12. 緑褐～暗緑褐色粘質土
13. 褐色粗砂礫
14. 淡褐～明灰褐色粘質細砂
15. 褐灰色粗砂
16. 淡灰～暗黄褐色土 (細砂) (φ 0.5cm以下の礫10%含)
17. 灰～淡灰褐色粘質土
18. 緑灰～暗緑灰褐色土 (細～中砂) (粗砂混)
19. 褐色粘質土 (φ 0.5～1cm大の亜角礫多量含)
20. 灰褐～暗褐色砂質土
21. 褐色粘質土 (φ 0.5～1cm大の亜角礫少量含)
22. 濃黄褐色粘質細砂
23. 濃灰褐色砂礫質土

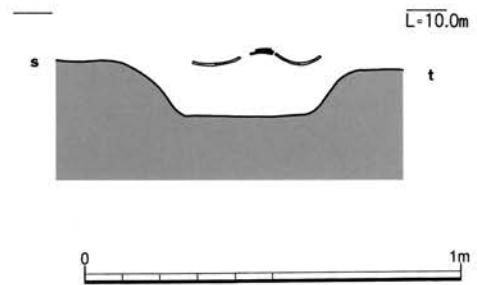

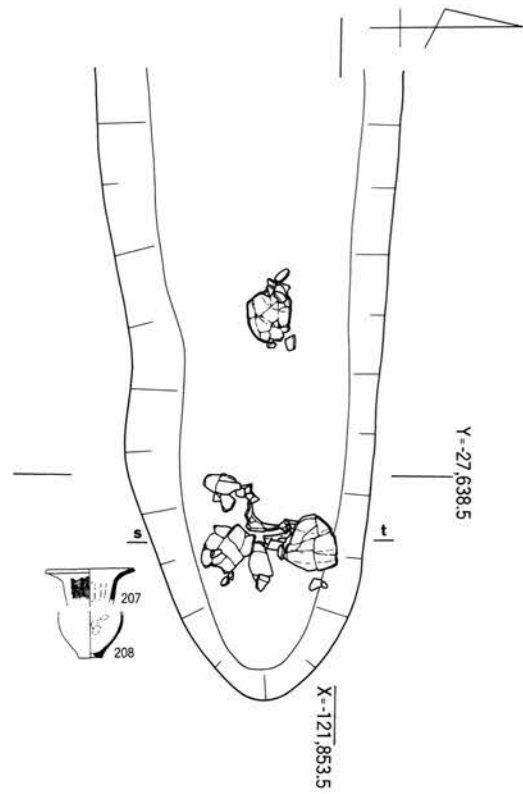
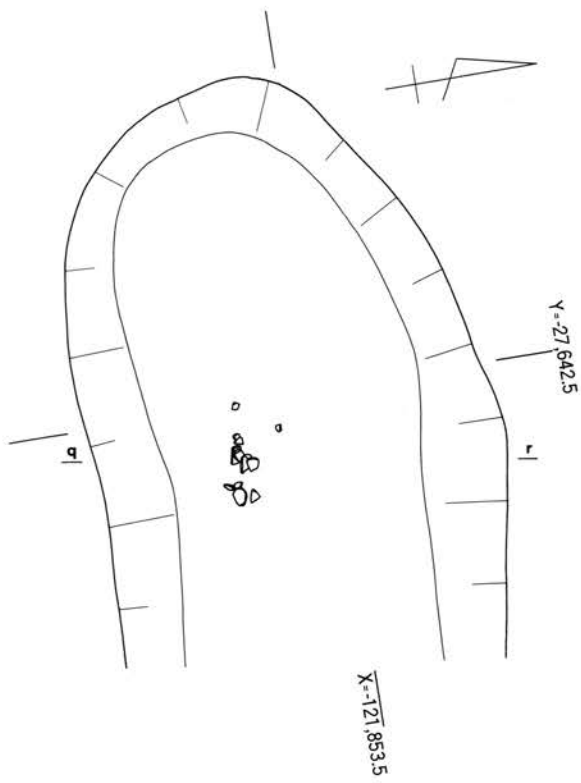


方形周溝墓 S T J 133(3) 実測図

第2主体部



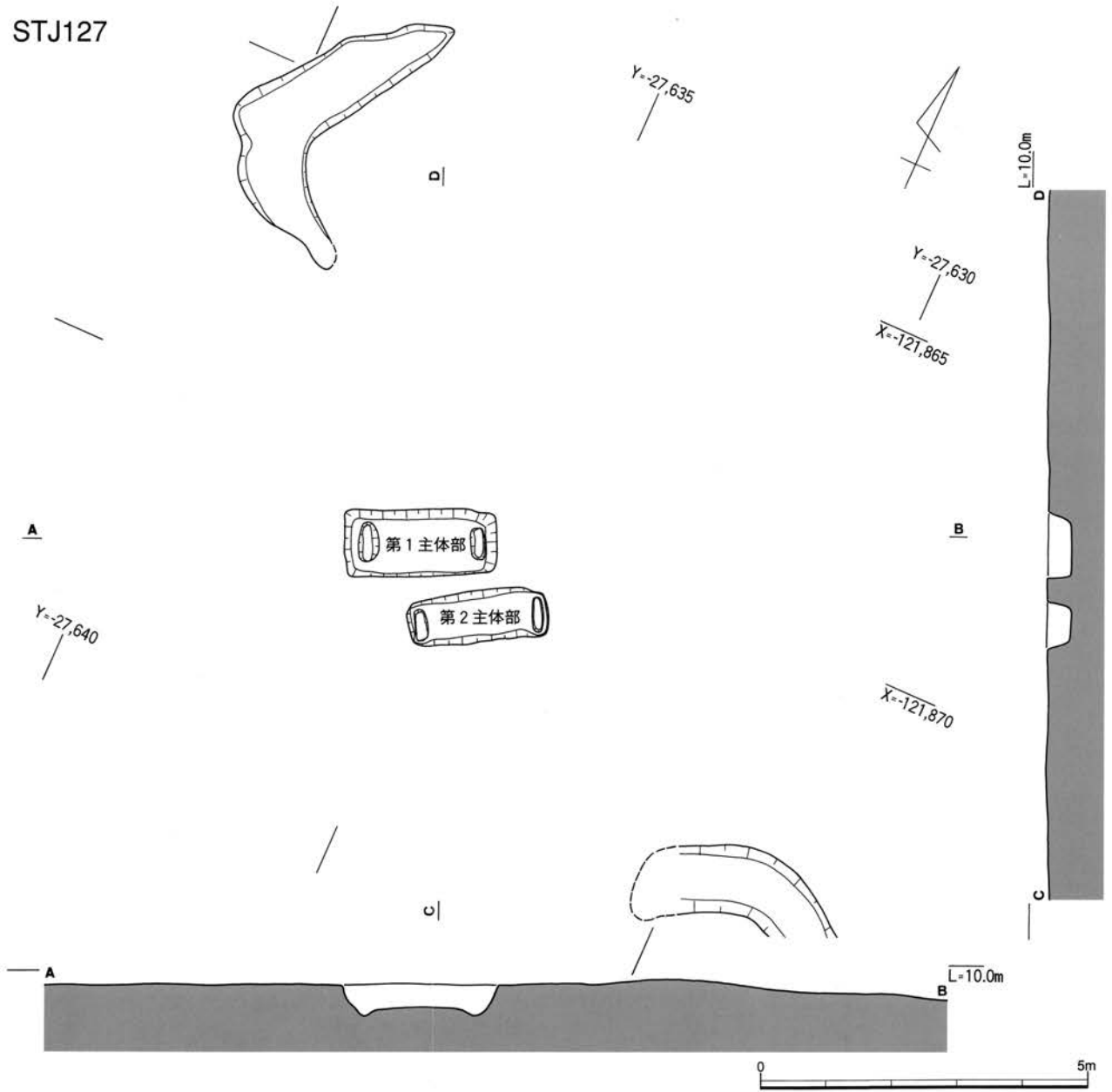
第2主体部断面  
1. 淡褐色粘質土



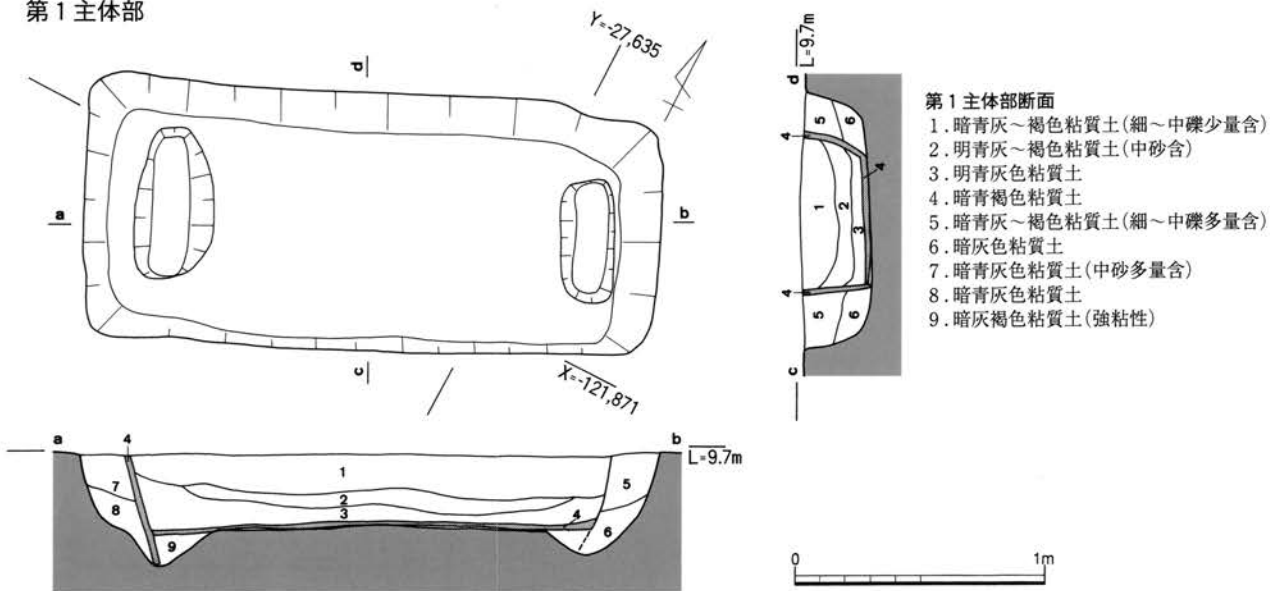
方形周溝墓 S T J 133(4) 実測図



STJ127

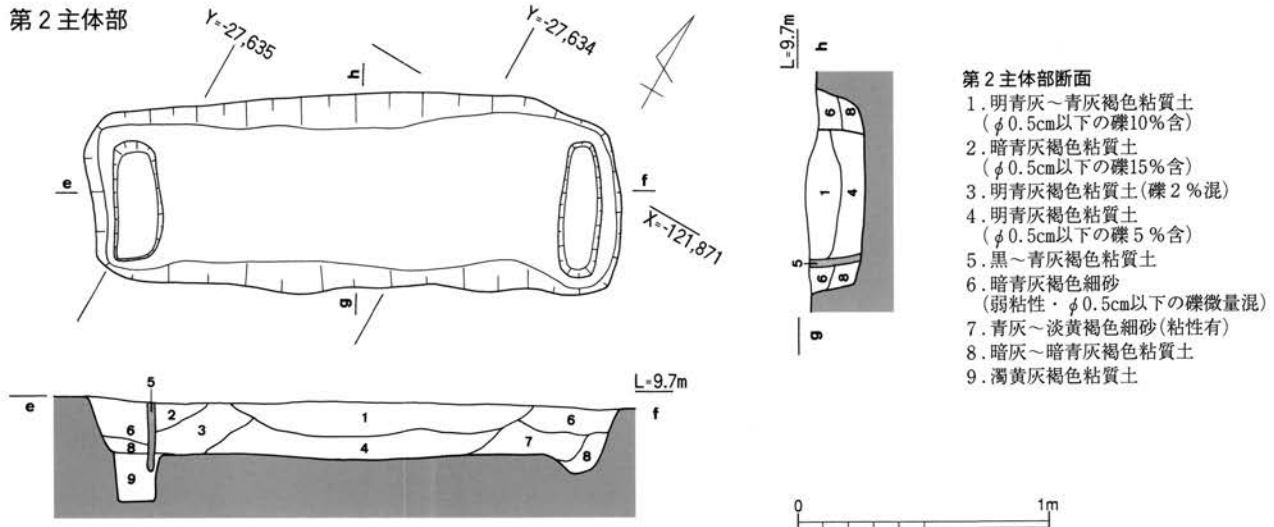


第1主体部



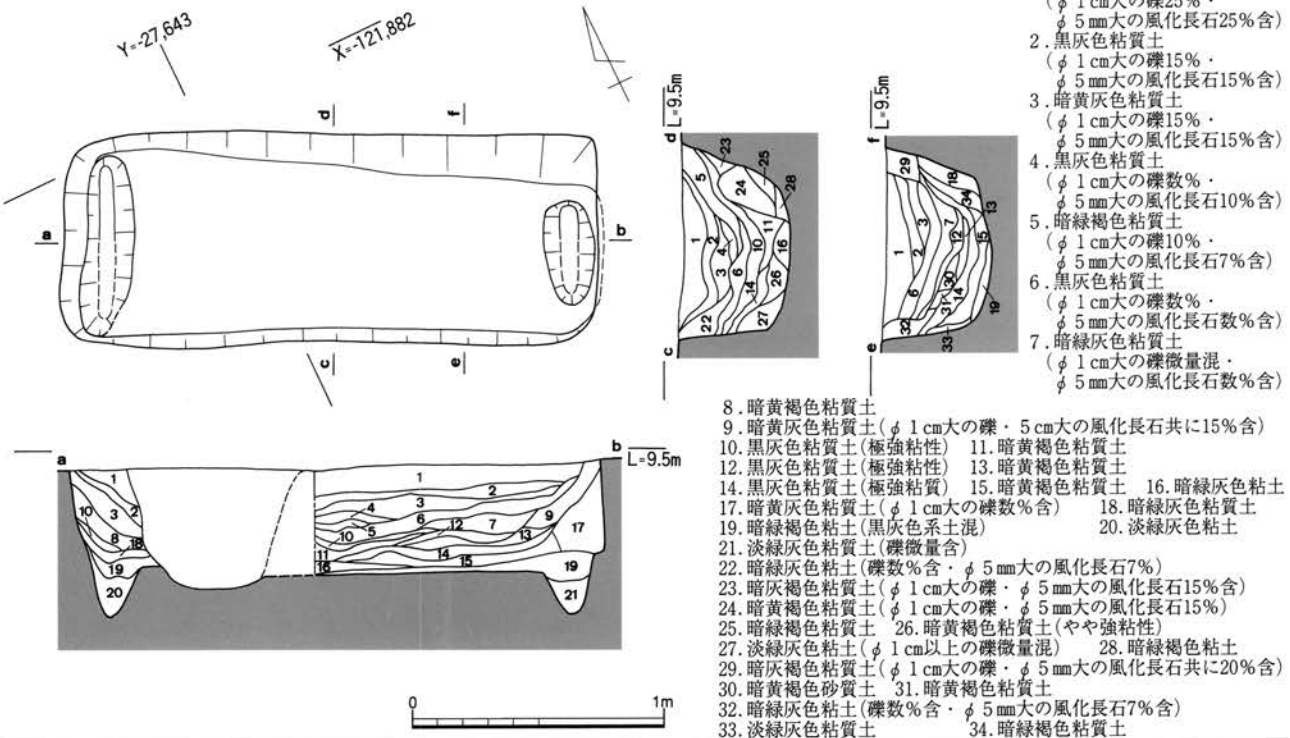
方形周溝墓 S T J 127(1)実測図

第2主体部



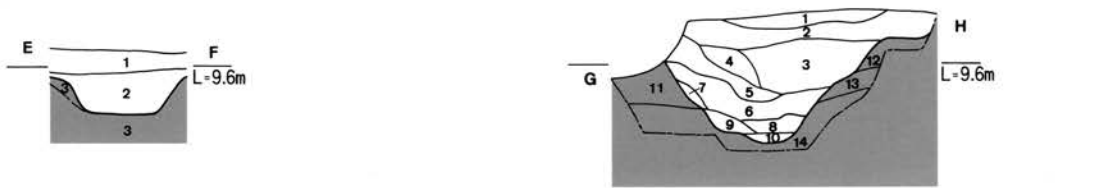
- 第2主体部断面
1. 明青灰～青灰褐色粘質土 (φ 0.5cm以下の礫10%含)
  2. 暗青灰褐色粘質土 (φ 0.5cm以下の礫15%含)
  3. 明青灰褐色粘質土(礫2%混)
  4. 明青灰褐色粘質土 (φ 0.5cm以下の礫5%含)
  5. 黒～青灰褐色粘質土
  6. 暗青灰褐色細砂 (弱粘性・φ 0.5cm以下の礫微量混)
  7. 青灰～淡黄褐色細砂(粘性有)
  8. 暗灰～暗青灰褐色粘質土
  9. 濁黄灰褐色粘質土

STJ161



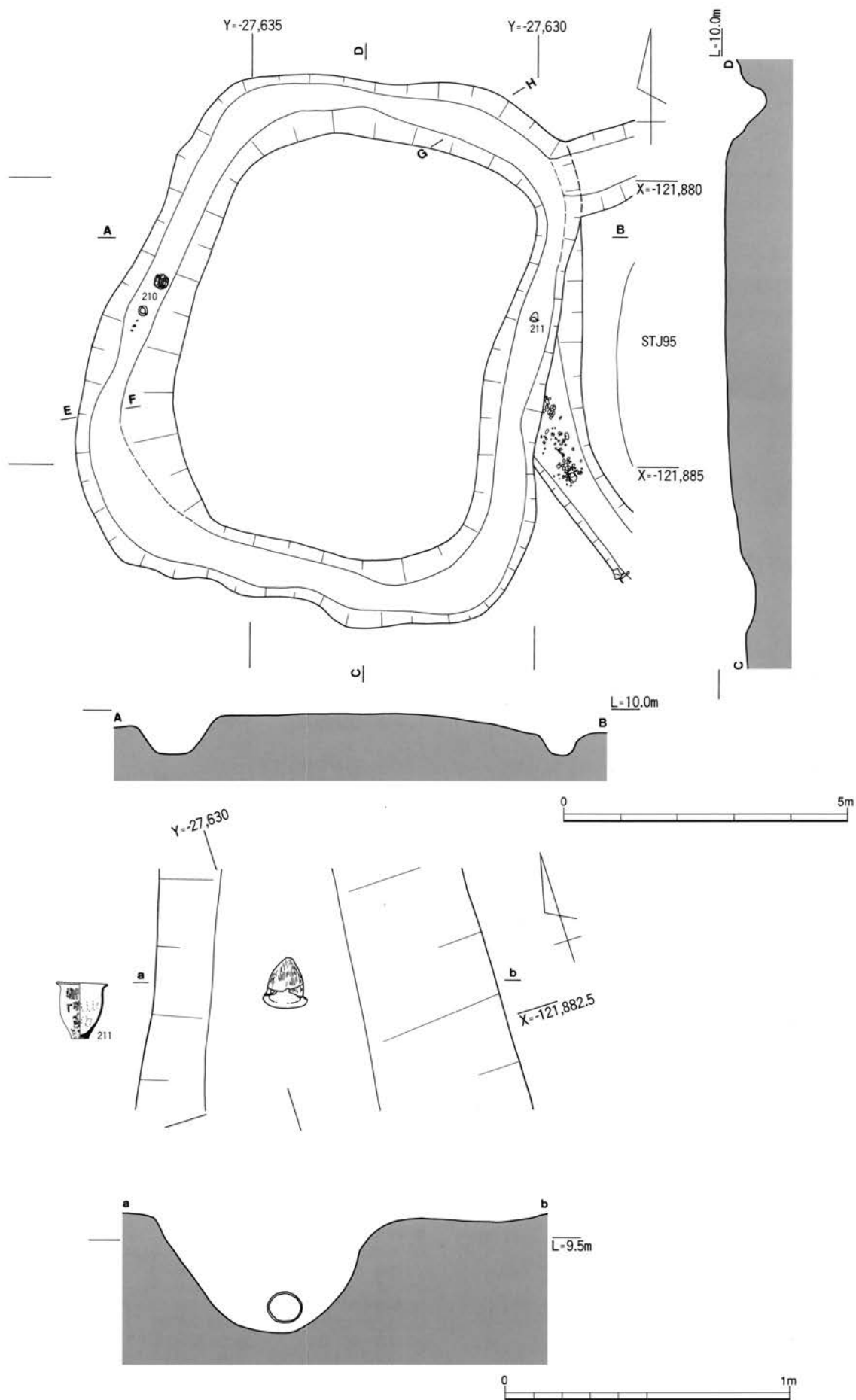
- 主体部断面
1. 暗黄褐色粘質土 (φ 1cm大の礫25%・φ 5mm大の風化長石25%含)
  2. 黒灰色粘質土 (φ 1cm大の礫15%・φ 5mm大の風化長石15%含)
  3. 暗黄灰色粘質土 (φ 1cm大の礫15%・φ 5mm大の風化長石15%含)
  4. 黒灰色粘質土 (φ 1cm大の礫数%・φ 5mm大の風化長石10%含)
  5. 暗緑褐色粘質土 (φ 1cm大の礫10%・φ 5mm大の風化長石7%含)
  6. 黒灰色粘質土 (φ 1cm大の礫数%・φ 5mm大の風化長石数%含)
  7. 暗緑灰色粘質土 (φ 1cm大の礫微量混・φ 5mm大の風化長石数%含)
  8. 暗黄褐色粘質土
  9. 暗黄灰色粘質土(φ 1cm大の礫・φ 5mm大の風化長石共に15%含)
  10. 黒灰色粘質土(極強粘性)
  11. 暗黄褐色粘質土
  12. 黒灰色粘質土(極強粘性)
  13. 暗黄褐色粘質土
  14. 黒灰色粘質土(極強粘性)
  15. 暗黄褐色粘質土
  16. 暗緑灰色粘土
  17. 暗黄灰色粘質土(φ 1cm大の礫数%含)
  18. 暗緑灰色粘質土
  19. 暗緑褐色粘土(黒灰色系土混)
  20. 淡緑灰色粘土
  21. 淡緑灰色粘質土(礫微量含)
  22. 暗緑灰色粘土(礫数%含・φ 5mm大の風化長石7%含)
  23. 暗灰褐色粘質土(φ 1cm大の礫・φ 5mm大の風化長石15%含)
  24. 暗黄褐色粘質土(φ 1cm大の礫・φ 5mm大の風化長石15%含)
  25. 暗緑褐色粘質土
  26. 暗黄褐色粘質土(やや強粘性)
  27. 淡緑灰色粘土(φ 1cm以上の礫微量混)
  28. 暗緑褐色粘土
  29. 暗灰褐色粘質土(φ 1cm大の礫・φ 5mm大の風化長石共に20%含)
  30. 暗黄褐色砂質土
  31. 暗黄褐色粘質土
  32. 暗緑灰色粘土(礫数%含・φ 5mm大の風化長石7%含)
  33. 淡緑灰色粘質土
  34. 暗緑褐色粘質土

STJ98

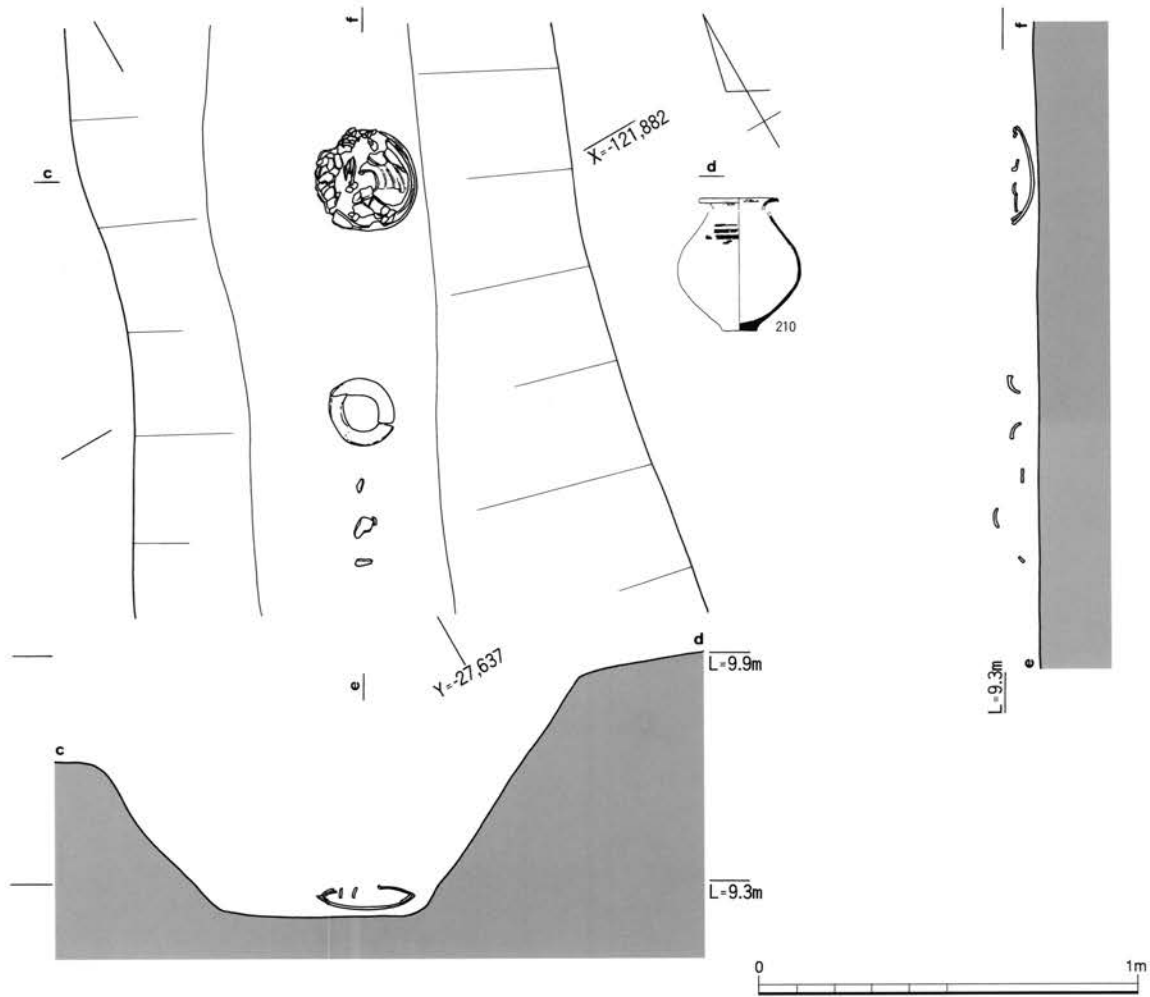


- 西溝断面 E-F
1. 灰褐～黄褐色粘質土 (φ 1cm大の礫数%含・φ 1mm大の風化長石10%含)
  2. 暗緑灰色粘質土(φ 1cm大の礫数%含)
  3. 黄褐色粘質土

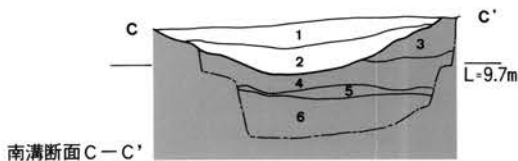
- 北溝断面 G-H
1. 黒褐色粘質土
  2. 黒褐～暗緑灰色粘質土(φ 1cm大の礫10%・φ 1mm大の風化長石15%含)
  3. 暗緑灰～黄褐色粘質土(φ 1cm大の礫2%・φ 1mm大の風化長石20%含)
  4. 暗緑灰色粘質土(φ 1cm大の礫5%含・φ 1mm大の風化長石20%含)
  5. 暗緑灰～黄褐色粘質土(φ 1cm大の礫5%・φ 1mm大の風化長石20%含)
  6. 黄褐～暗灰褐色粘質土(φ 0.5cm大の礫15%含・φ 1mm大の風化長石10%含)
  7. 暗緑灰～黄褐色砂質土
  8. 黄褐～暗灰褐色砂礫層
  9. 黄褐～暗灰褐色粘質土
  10. 暗灰褐色粘土
  11. 礫層
  12. 緑灰色粘質土
  13. 砂層
  14. 黄褐色粘質土



方形周溝墓STJ98(2)実測図

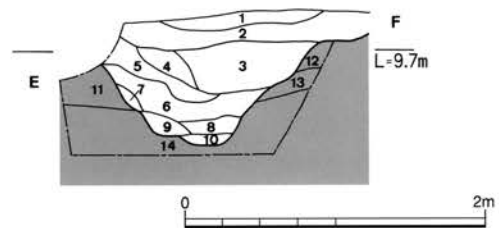


STJ51



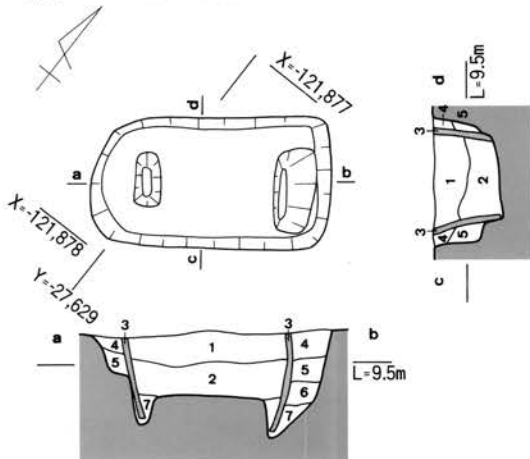
南溝断面 C-C'

1. 黒褐色粘質土
2. 灰褐～暗灰褐色粘質土  
( $\phi$  1cm大の礫数%含・ $\phi$  1mm大の風化長石20%含)
3. 黄褐色粘質土( $\phi$  1mm大の風化長石20%含)
4. 黄褐～緑灰色粘質土  
( $\phi$  1cm大の礫数%含・ $\phi$  1mm大の風化長石10%含)
5. 礫層
6. 緑灰色粘質土



西溝断面 E-F

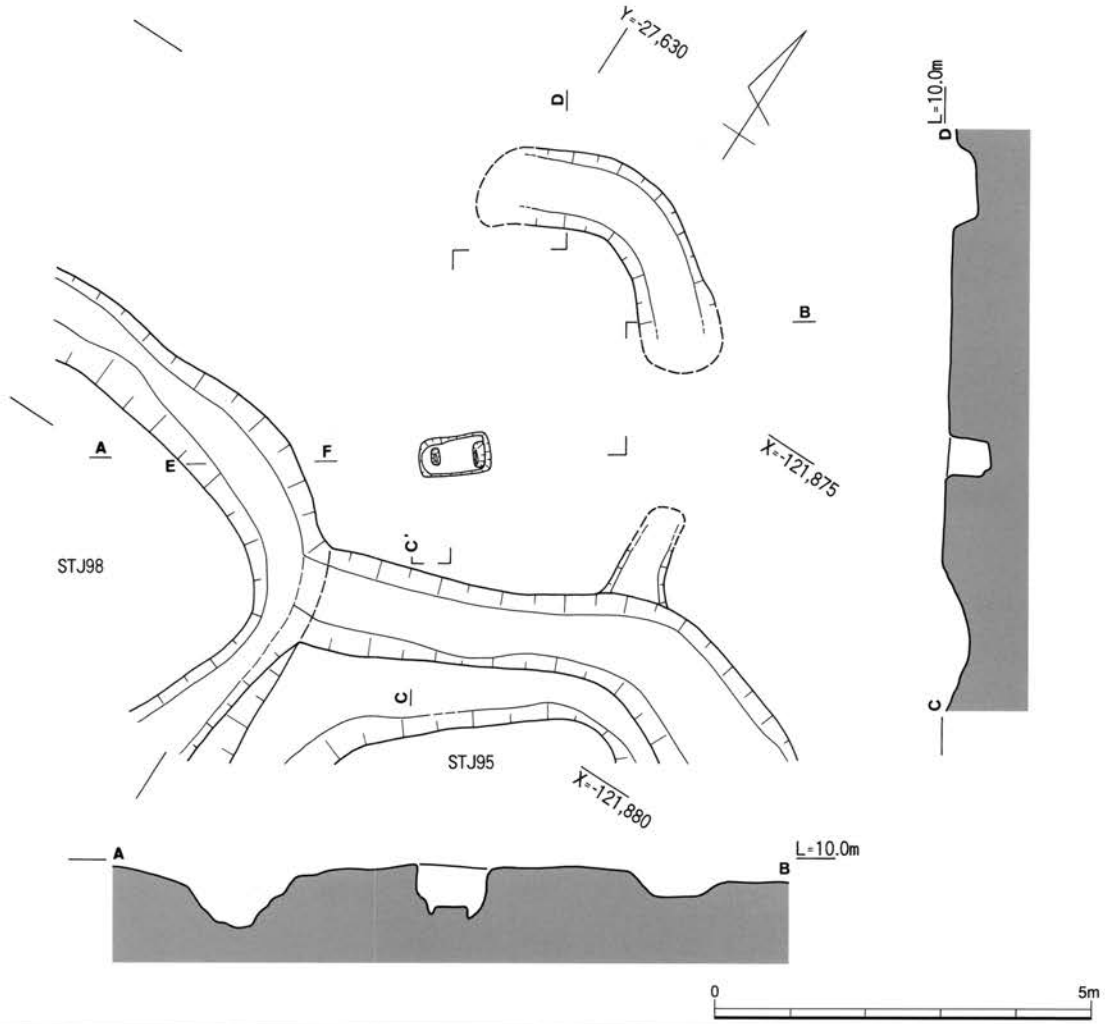
土色は S T J 98北溝断面 G-H を参照のこと



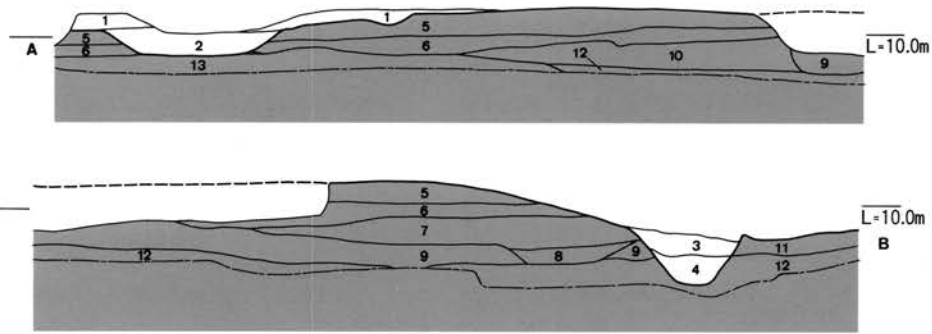
主体部断面

1. 暗緑灰色粘質土  
( $\phi$  0.5cm大の小礫15%含・ $\phi$  1mm大の風化長石10%混)
2. 暗緑灰色粘質土
3. 黒灰～暗緑灰色粘質土
4. 暗緑灰～黄灰褐色粘質土  
( $\phi$  0.5cm大の小礫15%含・ $\phi$  1mm大の風化長石10%混)
5. 緑灰～黄灰褐色粘質土( $\phi$  0.5cm大の小礫15%含)
6. 暗緑灰～黄灰褐色砂質土
7. 暗緑灰～黒灰色粘質土

方形周溝墓 S T J 98(3)・51(1)実測図

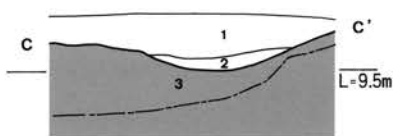


STJ95



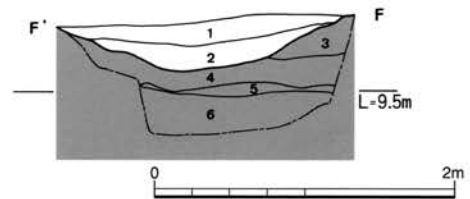
東西墳丘および西溝・東溝断面A-B

1. 褐～褐灰色粗砂礫 2. 濃褐色粘質砂(微砂) 3. 灰褐～暗緑灰色粘質土(φ 1mm大の風化長石10%) 4. 暗緑灰色粘質土 5. 濃褐色粘質土  
 6. 褐色粘質土 7. 濃褐色粘質土 8. 濃褐色粘質細砂 9. 灰色砂礫(φ 0.5～10cm) 10. 濃褐色砂質土(粗砂・φ 1～4 cm)  
 11. 黄褐～緑灰色粘質土 12. 濃褐色粘質砂 13. 濃褐色粘質砂(φ 1～3 cmの礫少量含)



西溝断面C-C'

1. 黒褐色粘質土  
 2. 灰褐～暗黄褐色粘質土  
 (φ 2 cm大の礫数%含・φ 1 mm大の風化長石10%含)  
 3. 緑灰～黄褐色粘質土

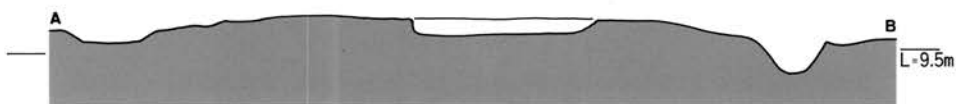
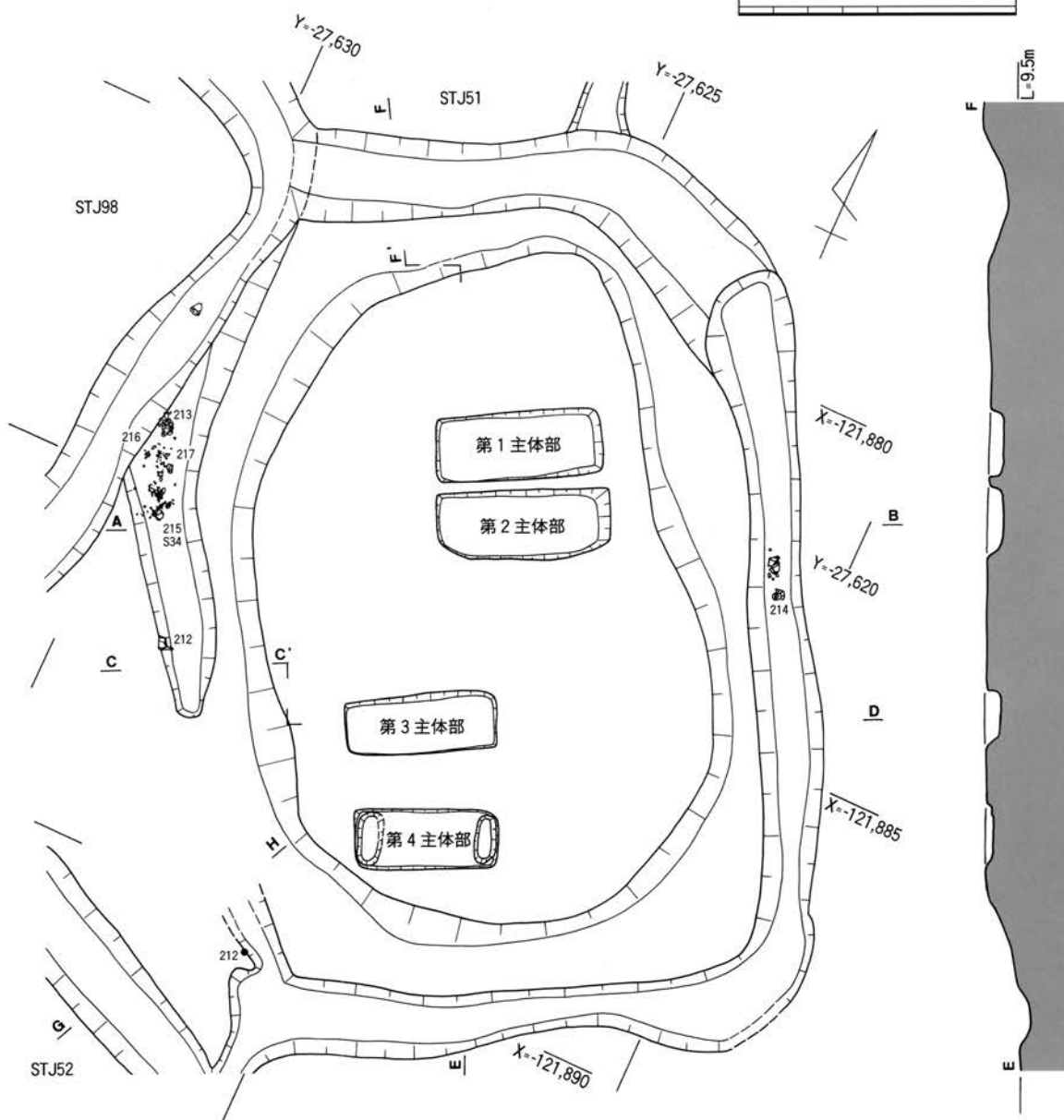
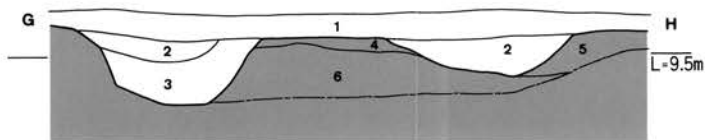


北溝断面F'-F

土色はSTJ51南溝断面C-C'を参照のこと

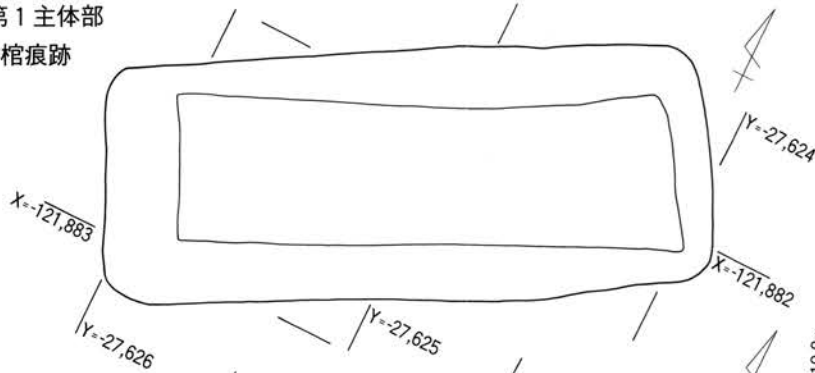
STJ52北溝とSTJ95の関係図G-H

1. 黒褐色粘質土(角礫少量含)
2. 暗灰褐色粘質土(マンガン茶斑多・ $\phi$ 0.5~1cmの小礫少量含)
3. 灰褐色土(マンガン茶斑多)
4. 灰褐色土(3と酷似・茶斑少・黄色強)
5. 灰褐色粘質土(3、4より灰色強)
6. 黄灰褐色粘質土(茶斑多・灰色粘土粒少量混)

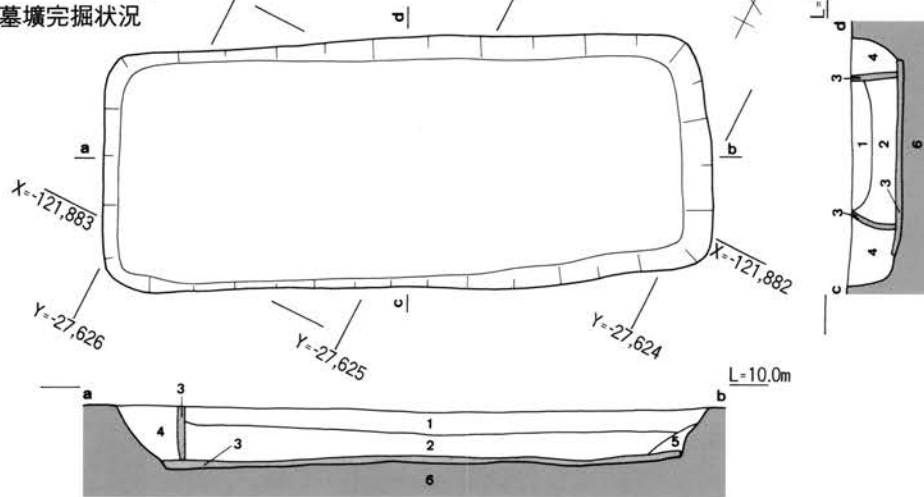


方形周溝墓STJ95(2)実測図

第1主体部  
棺痕跡



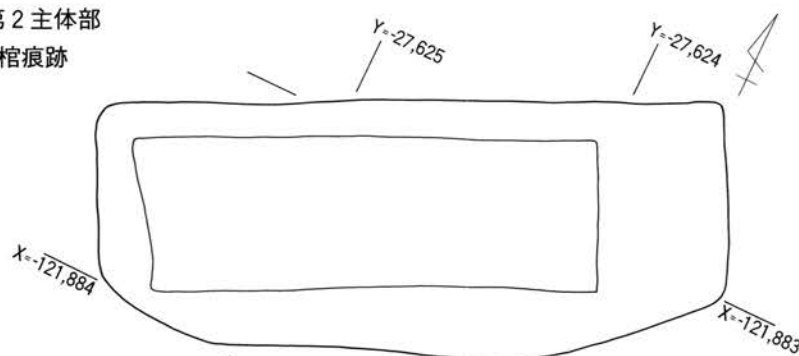
墓壇完掘状況



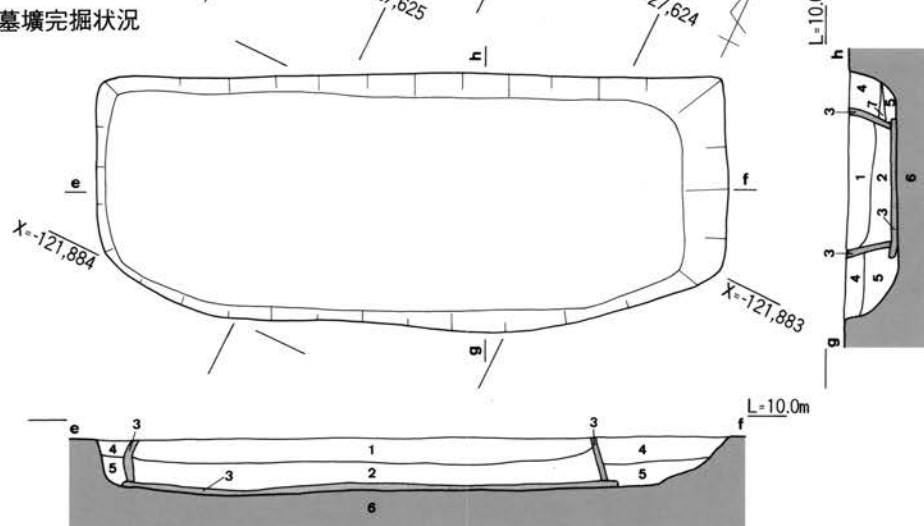
第1主体部断面

1. 緑灰褐色細砂  
(粘性有・ $\phi$ 0.5cm以下の砂礫混)
2. 暗緑灰褐色粘質土
3. 淡青灰～暗灰褐色粘質土(粘性有)
4. 暗青灰褐色粘質土
5. 淡青灰～暗灰褐色粘質土
6. 青灰褐色細砂(粘性有)

第2主体部  
棺痕跡



墓壇完掘状況



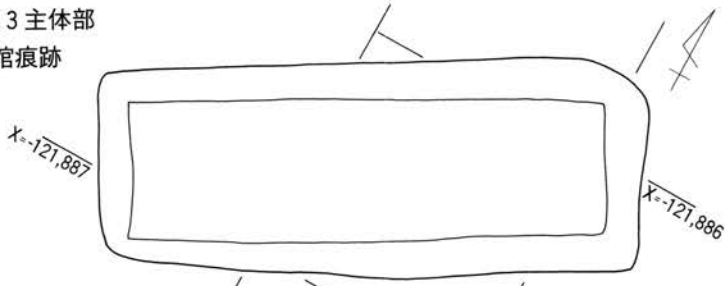
第2主体部断面

1. 緑灰褐色細砂  
(粘性有・ $\phi$ 0.5cm以下の礫混)
2. 暗緑灰褐色粘質土
3. 淡青灰～暗灰褐色粘質土
4. 暗青灰褐色粘質土  
( $\phi$ 0.5cm以下の礫微量混)
5. 暗青灰褐色粘質土
6. 青灰褐色細砂(粘性有)
7. 暗灰褐色礫層( $\phi$ 1cm大の礫)

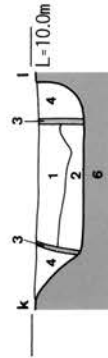
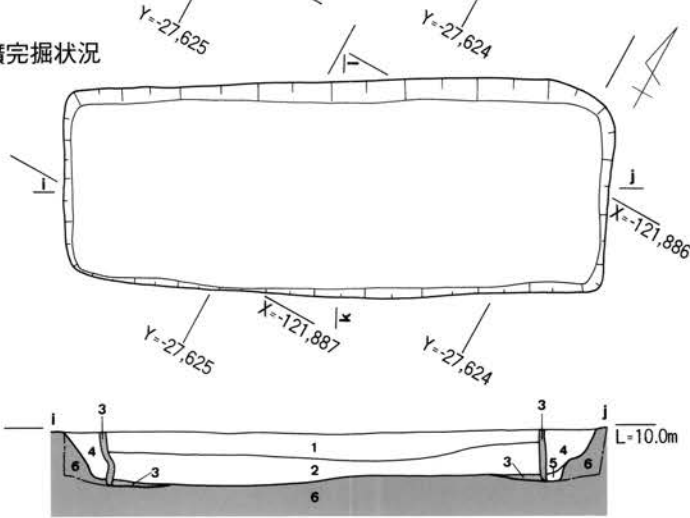


方形周溝墓S T J 95(3)実測図

第3主体部  
棺痕跡



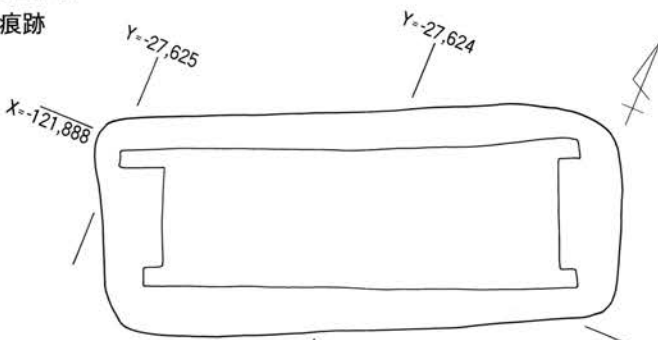
墓壙完掘状況



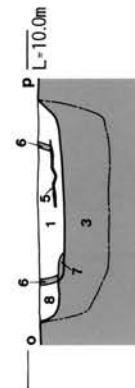
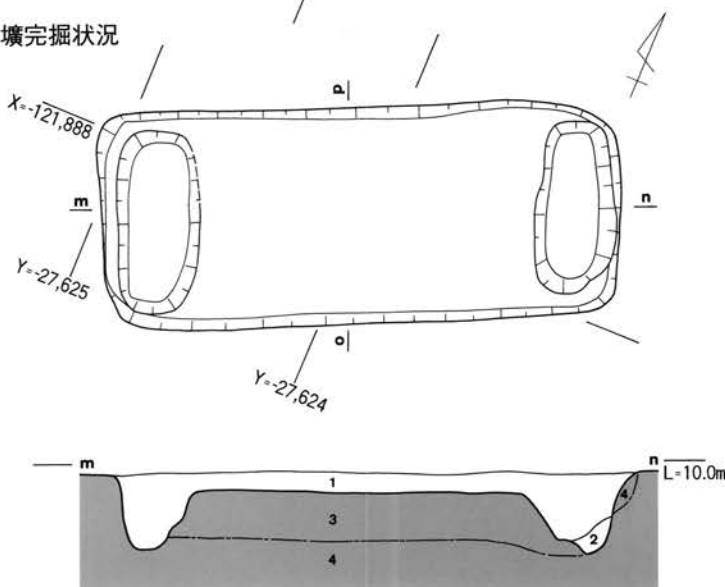
第3主体部断面

1. 緑灰褐色細砂  
(粘性有・φ0.5cm以下の礫混)
2. 暗緑灰褐色粘質土
3. 淡青灰～暗灰褐色粘質土
4. 暗青灰褐色粘質土
5. 淡青灰褐色粘質土
6. 青灰褐色細砂(粘性有)

第4主体部  
棺痕跡




墓壙完掘状況



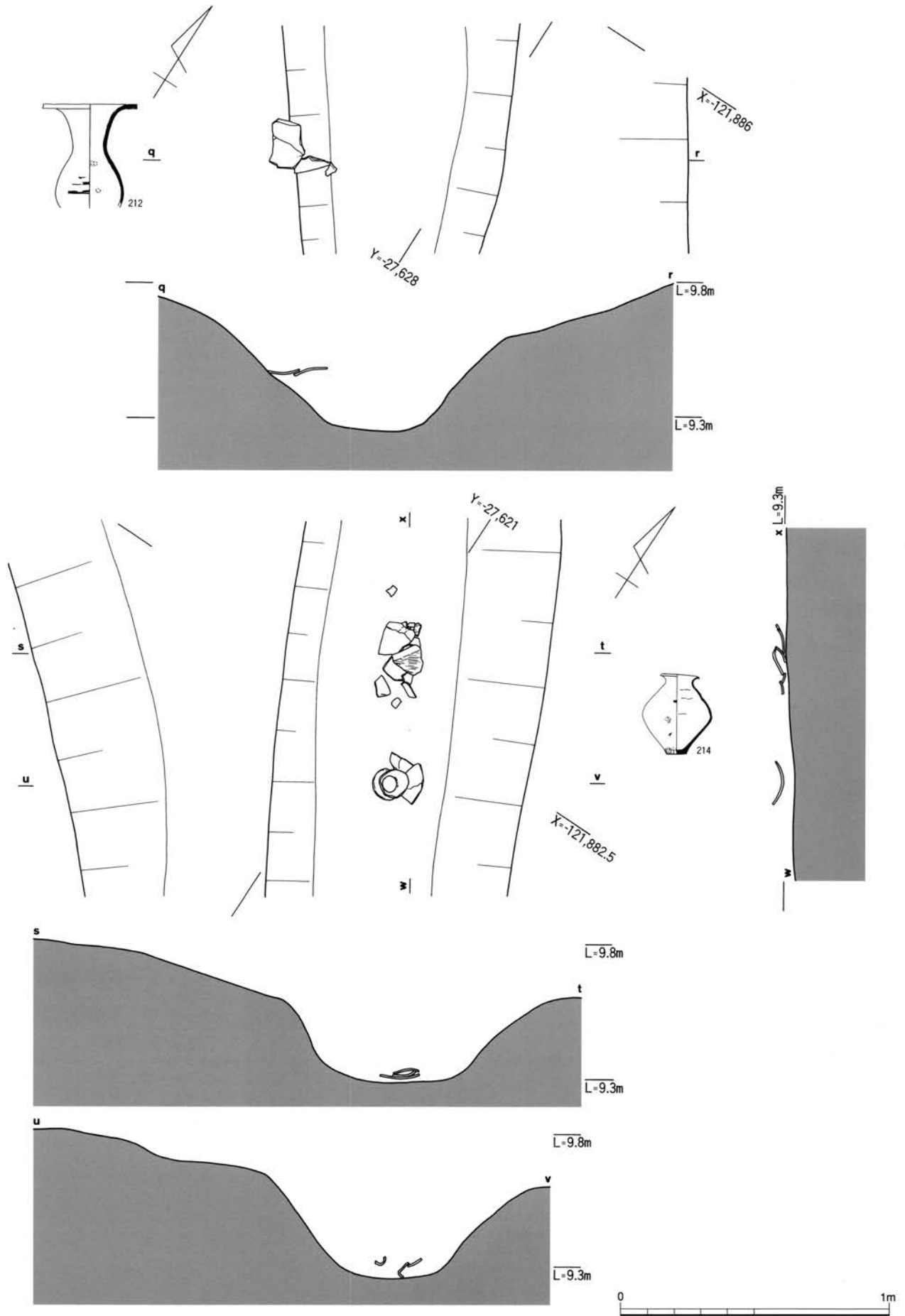
第4主体部断面

1. 暗褐色粘質土  
(黄斑多・φ0.5cm大の角礫混)
2. 暗褐色粘質土
3. 黄灰色粘質土(茶斑非常に多)
4. 淡黄灰色粘質土  
(黄斑多量混・硬質)
5. 炭化物層
6. 灰褐色粘質土(黄斑混)
7. 黒灰色土+暗褐色粘質土
8. 暗茶褐色粘質土

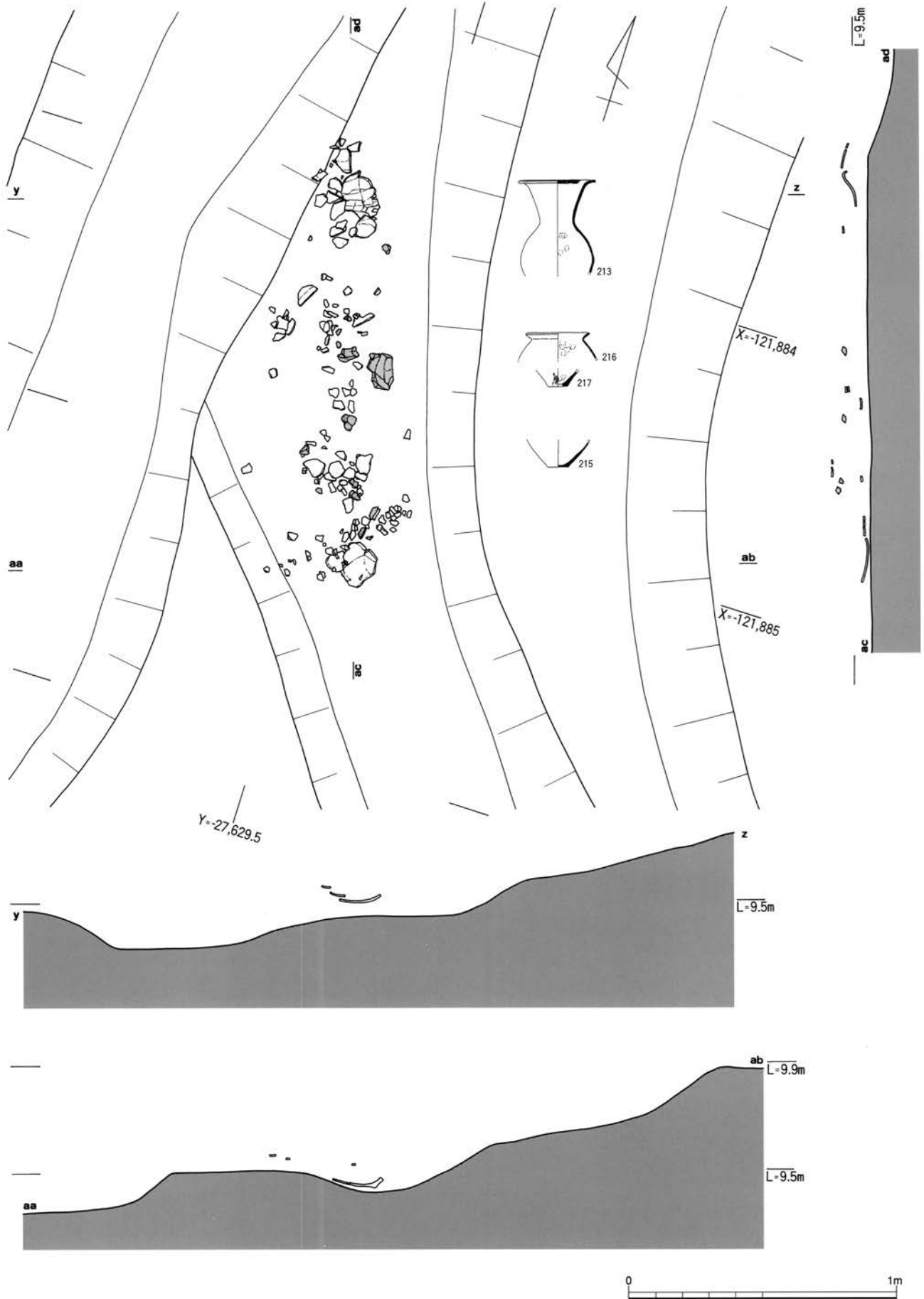


方形周溝墓S T J 95(4)実測図



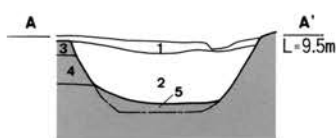
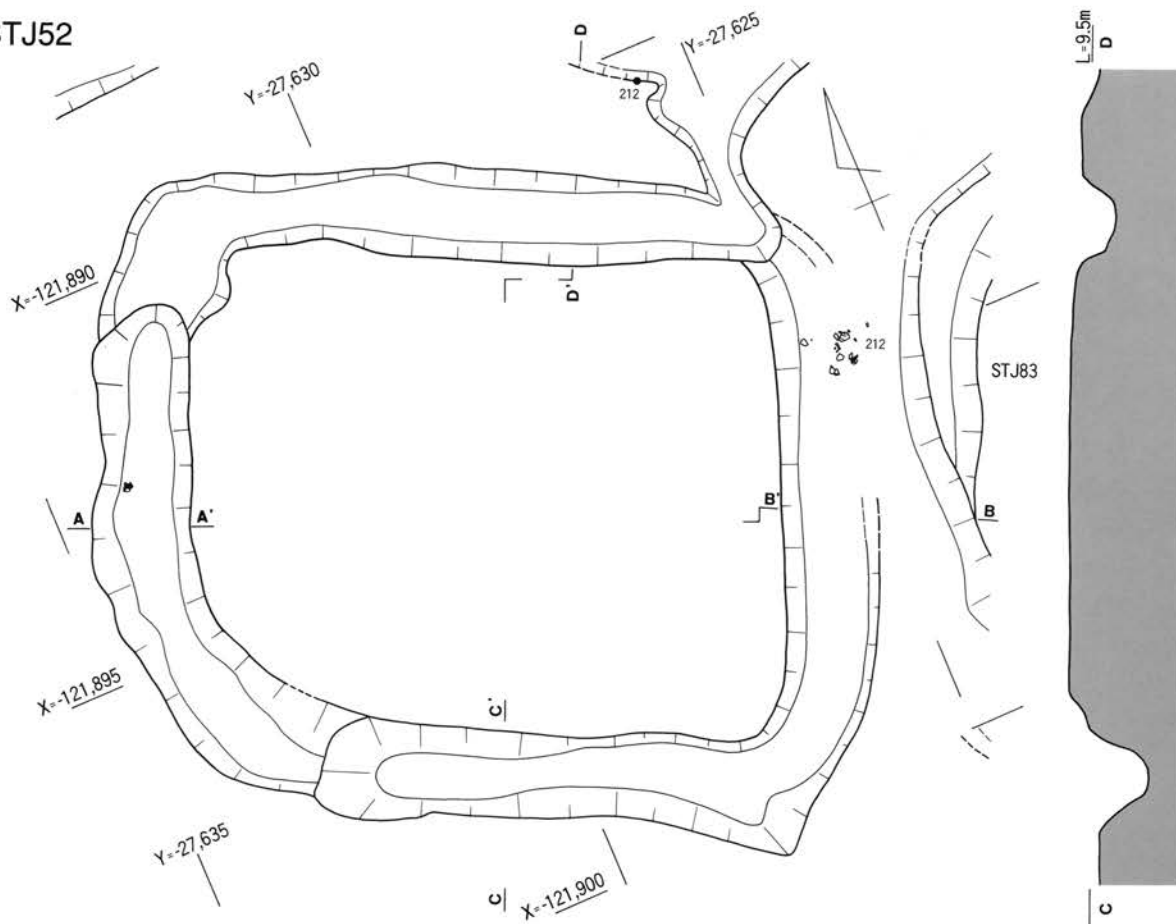


方形周溝墓 S T J 95(5) 実測図



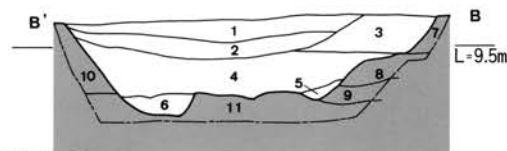
方形周溝墓 S T J 95(6) 実測図

STJ52



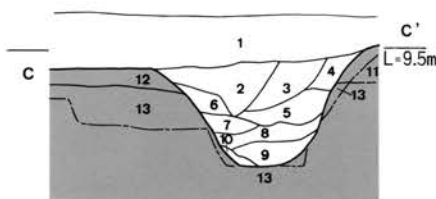
西溝断面A'-A'

- 1. 黒褐色粘質土
- 2. 灰褐～暗緑灰色粘質土
- 3. 緑灰色粘質土(小礫混)
- 4. 砂礫層
- 5. 黄褐色砂質土



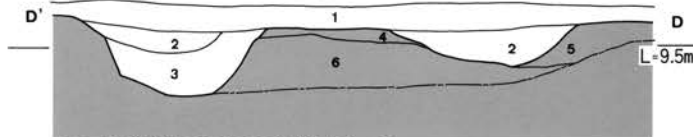
東溝断面B'-B

- 1. 黒褐色粘質土
- 2. 黒褐～灰褐色粘質土(φ 2cm大の礫10%・φ 1mm大の風化長石20%含)
- 3. 黒褐～灰褐色粘質土(φ 2cm大の礫数%・φ 1mm大の風化長石10%含)
- 4. 灰褐～暗緑灰色粘質土(φ 2cm大の礫20%含)
- 5. 暗緑灰色砂質土
- 6. 暗黄褐色粘質土(φ 0.2～5cm大の礫10%含)
- 7. 灰褐色粘質土
- 8. 灰褐～黄褐色粘質土
- 9. 黄褐色粘質土(小礫多量混)
- 10. 緑灰色粘質土
- 11. 砂礫層



南溝断面C-C'

- 1. 黒褐色粘質土
- 2. 灰褐～暗黄褐色粘質土(φ 1mm大の風化長石数%含)
- 3. 灰褐～暗黄褐色粘質土(φ 2cm大の礫数%・1mm大の風化長石10%含)
- 4. 灰褐～暗黄褐色粘質土(1mm大の風化長石20%含)
- 5. 暗黄褐色粘質土(酸化鉄集積・φ 1mm大の風化長石数%含)
- 6. 暗黄褐色粘質土(φ 1mm大の風化長石数%含)
- 7. 暗黄褐～暗緑灰色粘質土(酸化鉄集積)
- 8. 暗緑灰色粘質土(φ 1cm大の礫数%)
- 9. 緑灰色粘土(φ 1cm大の礫数%)
- 10. 暗緑灰色粘土(φ 1cm大の礫10%含)
- 11. 緑灰色粘質土
- 12. 礫層
- 13. 黄褐色粘質土


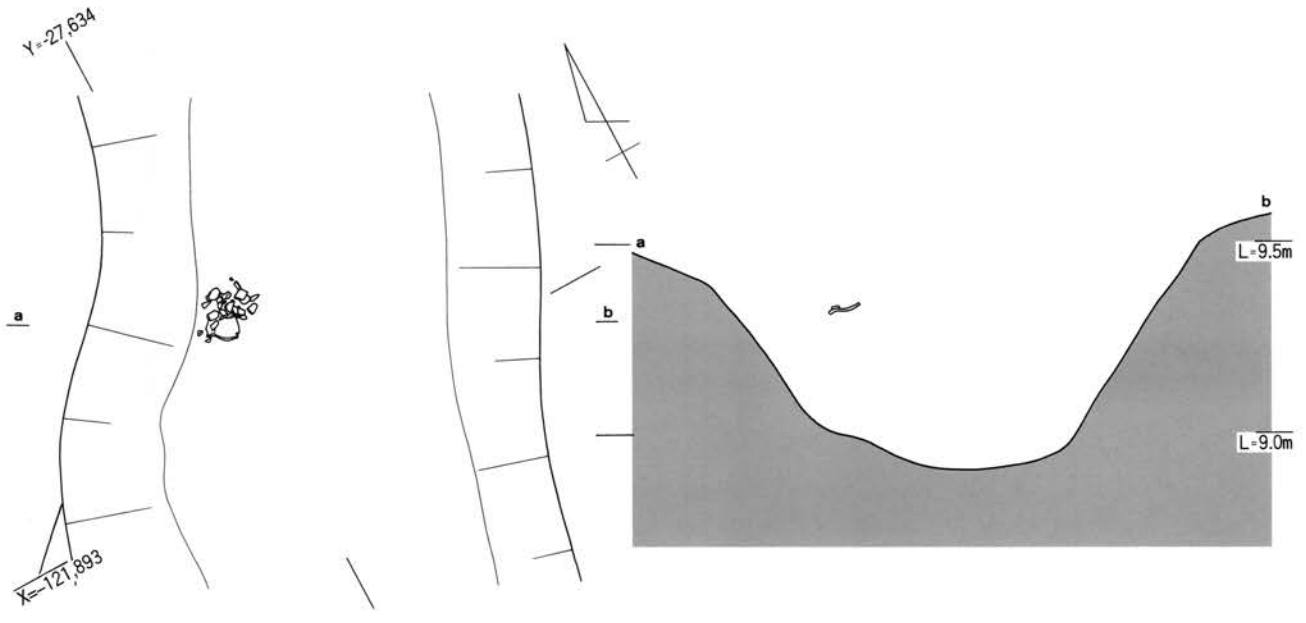


STJ52北溝とSTJ95の関係図D'-D

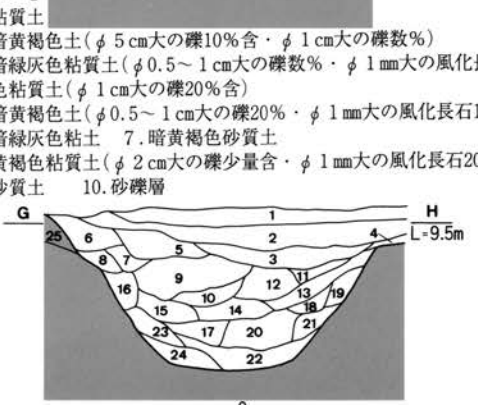
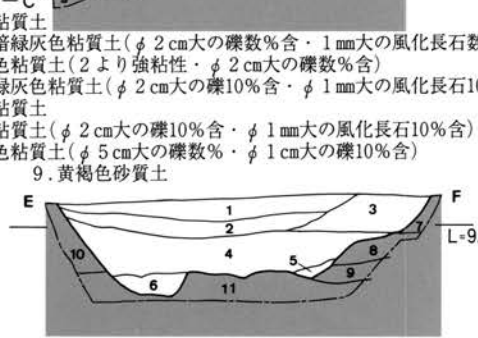
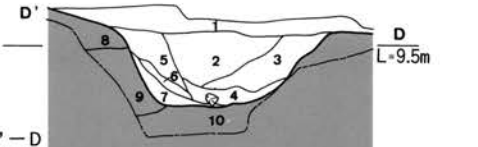
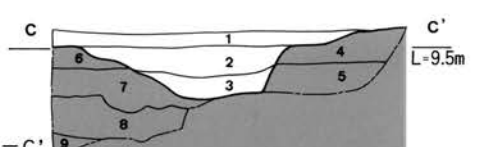

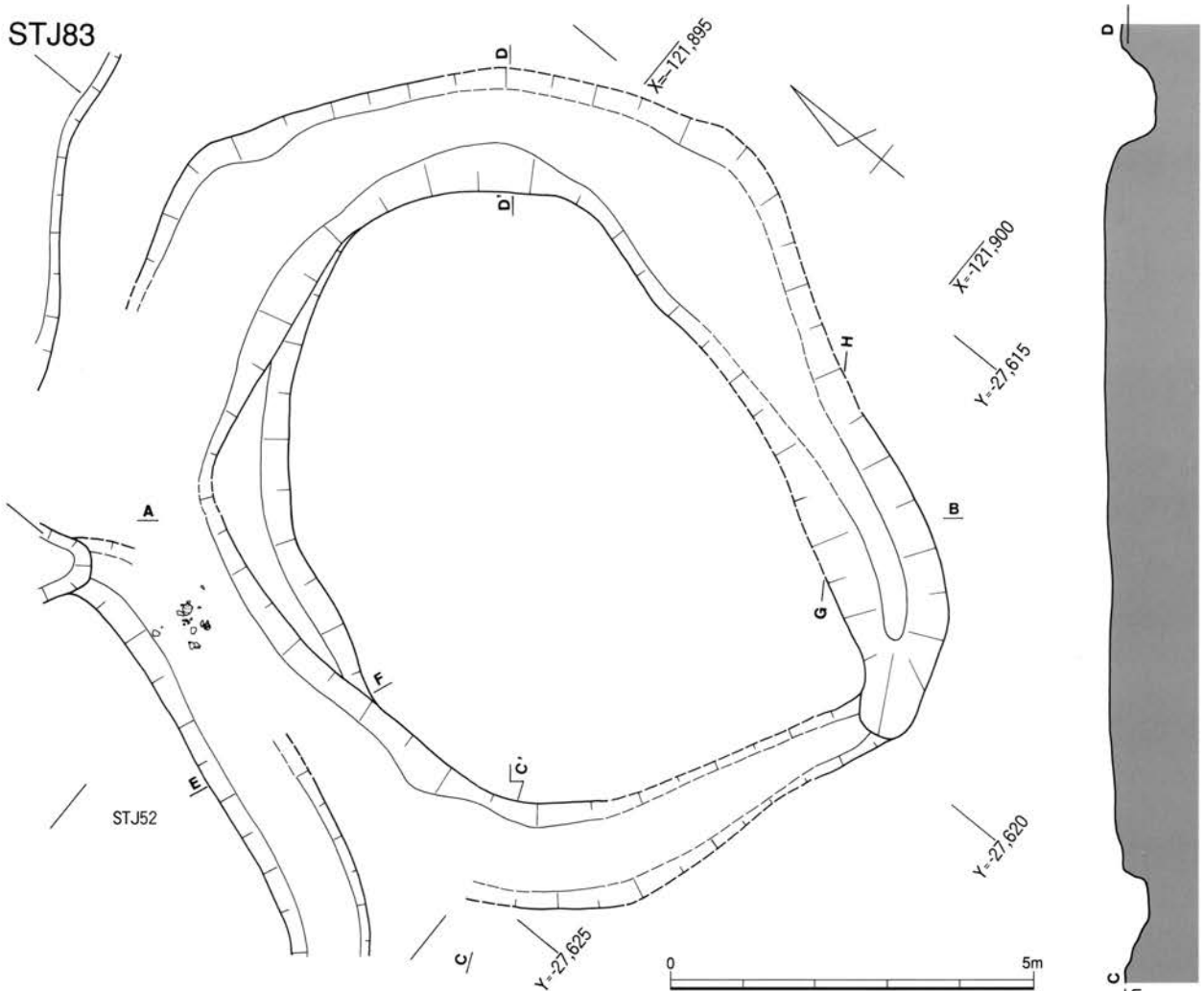
土色はSTJ52北溝とSTJ95の関係図G-Hを参照のこと



方形周溝墓STJ52(1)実測図



方形周溝墓 S T J 52(2) 実測図



南溝断面 C-C'

1. 黒褐色粘質土
2. 灰褐～暗緑灰色粘質土(φ 2 cm大の礫数%含・1 mm大の風化長石数%含)
3. 暗緑灰色粘質土(2より強粘性・φ 2 cm大の礫数%含)
4. 灰褐～緑灰色粘質土(φ 2 cm大の礫10%含・φ 1 mm大の風化長石10%含)
5. 緑灰色粘質土
6. 緑灰色粘質土(φ 2 cm大の礫10%含・φ 1 mm大の風化長石10%含)
7. 緑黄灰色粘質土(φ 5 cm大の礫数%・φ 1 cm大の礫10%含)
8. 礫層
9. 黄褐色砂質土

北溝断面 D'-D

1. 黒褐色粘質土
2. 灰褐～暗黄褐色土(φ 5 cm大の礫10%含・φ 1 cm大の礫数%)
3. 灰褐～暗緑灰色粘質土(φ 0.5～1 cm大の礫数%・φ 1 mm大の風化長石数%)
4. 暗緑灰色粘質土(φ 1 cm大の礫20%含)
5. 灰褐～暗黄褐色土(φ 0.5～1 cm大の礫20%・φ 1 mm大の風化長石10%)
6. 灰褐～暗緑灰色粘土
7. 暗黄褐色砂質土
8. 緑灰～黄褐色粘質土(φ 2 cm大の礫少量含・φ 1 mm大の風化長石20%)
9. 黄褐色砂質土
10. 砂礫層

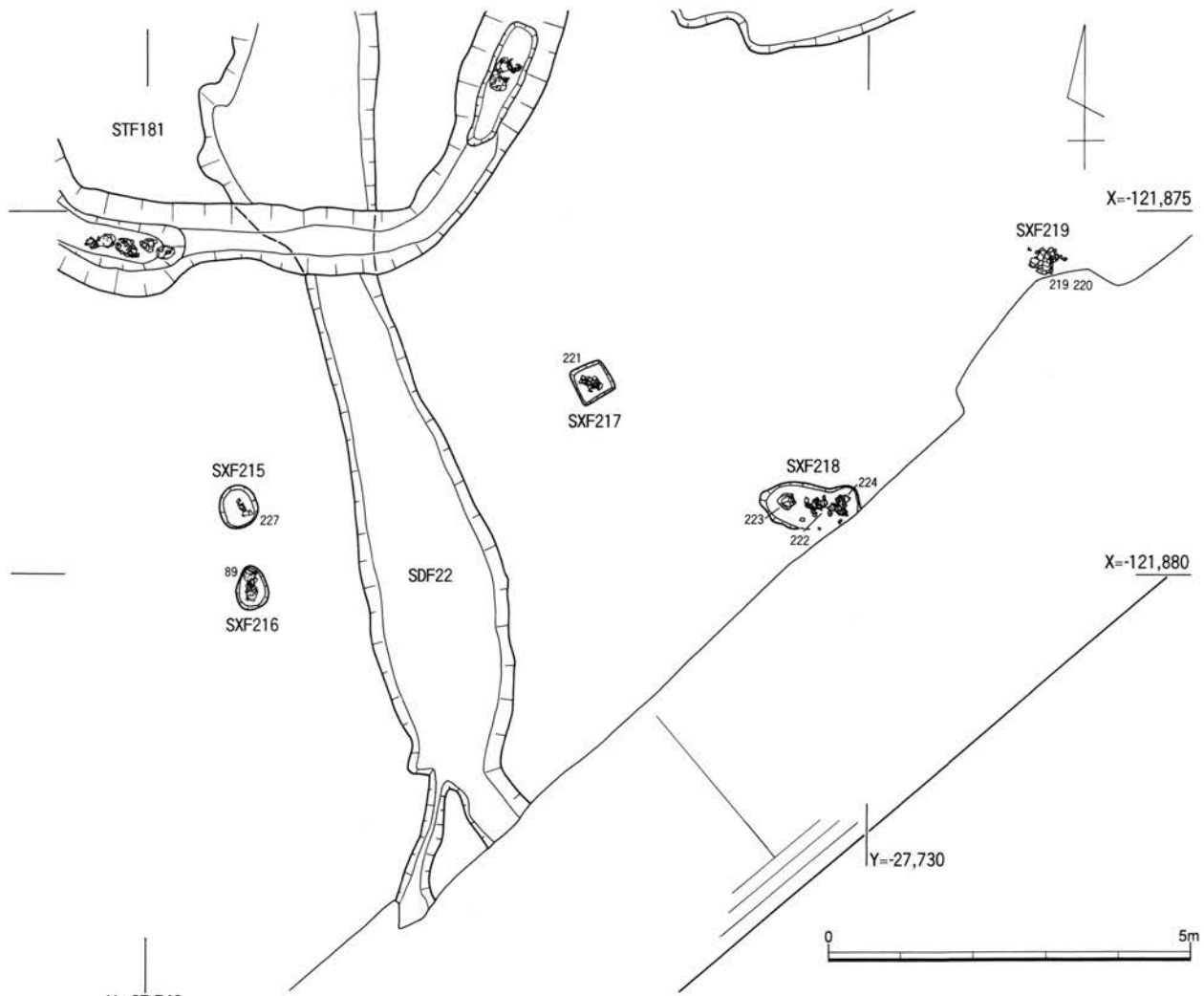
西溝断面 E-F

土色は S T J 52 東溝断面 B'-B を参照のこと

南東断面 G-H

- |                       |                    |             |               |                     |                      |
|-----------------------|--------------------|-------------|---------------|---------------------|----------------------|
| 1. 茶褐色粘質土             | 2. 暗茶褐色粘質土         | 3. 淡黒褐色混礫土  | 4. 濁褐色土       | 5. 濁褐色粘質土           | 6. 濁褐色粘質土(5より酸化鉄多量混) |
| 7. 暗灰褐色土              | 8. 暗灰褐色シルト(7より強粘性) | 9. 濁灰褐色粘質土  | 10. 暗灰褐色粘質シルト | 11. 濁褐色シルト          |                      |
| 12. 濁褐色粘質シルト(11より強粘性) | 13. 暗黄褐色粘質土        | 14. 濁灰褐色粘質土 | 15. 濁灰褐色粘質シルト | 16. 濁灰褐色シルト(酸化鉄多量混) | 17. 淡灰黒色シルト          |
| 18. 暗黄褐色シルト           | 19. 暗黄褐色粘質シルト      | 20. 濁黄褐色土   | 21. 暗黄褐色土     | 22. 淡灰黒色粘質土         | 23. 濁灰黒色粘質土          |
| 24. 灰黒色粘質土            | 25. 暗灰褐色粘質土        |             |               |                     |                      |

方形周溝墓 S T J 83 実測図

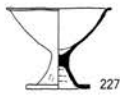


SXF215



Y=-27,738.5

X=-121,879



SXF216

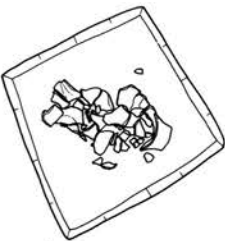


Y=-27,738.5

X=-121,880



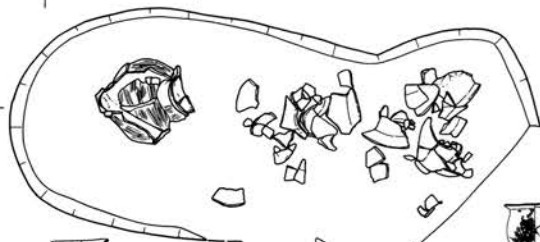
SXF217



Y=-27,734


X=-121,877

SXF218



Y=-27,731


X=-121,879



F 地点弥生土器出土状况

SXF219

Y=-27,728



X=-121,876

SXG97

Y=-27,695



X=-121,907



229



230

SXI65

Y=-27,715



228



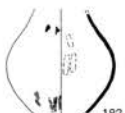
X=-121,879.5

SXJ230

Y=-27,653



X=-121,921



182

L=9.5m




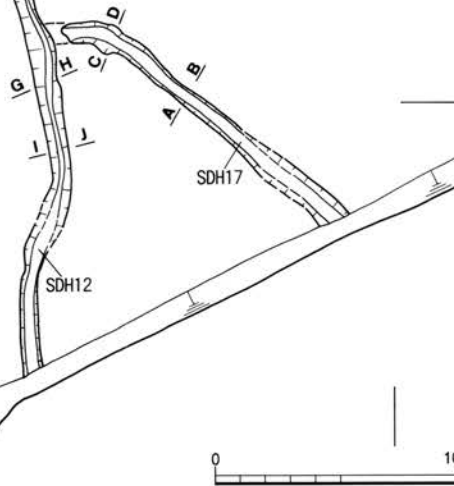
Y=-27,730

X=-121,960



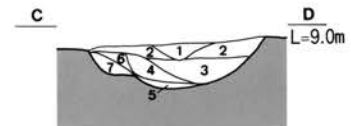
Y=-27,710

X=-121,970



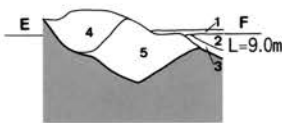
断面A-B

- 1. 黄灰褐色砂礫
- 2. 淡灰色砂礫



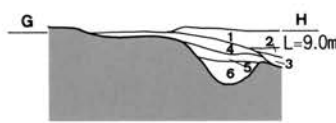
断面C-D

- 1. 灰褐色砂礫
- 2. 黄褐色粘土(礫混)
- 3. 淡灰色砂礫
- 4. 淡灰褐色粗砂
- 5. 青灰色砂
- 6. 黄灰褐色粘土(小礫混)
- 7. 黄灰色砂礫



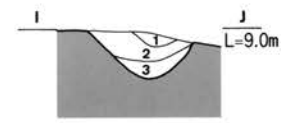
断面E-F

- 1. 灰色粗砂
- 2. 暗灰色粘土(小礫混)
- 3. 淡青灰色粘土
- 4. 灰褐色礫混粘土
- 5. 暗灰色砂礫




断面G-H

- 1. 青灰色粘土
- 2. 青灰色粘土(細礫混)
- 3. 淡青灰色粘土
- 4. 暗灰褐色砂礫(φ~2cm大の礫)
- 5. 灰褐色砂
- 6. 暗灰色砂礫(φ3cm大の礫)

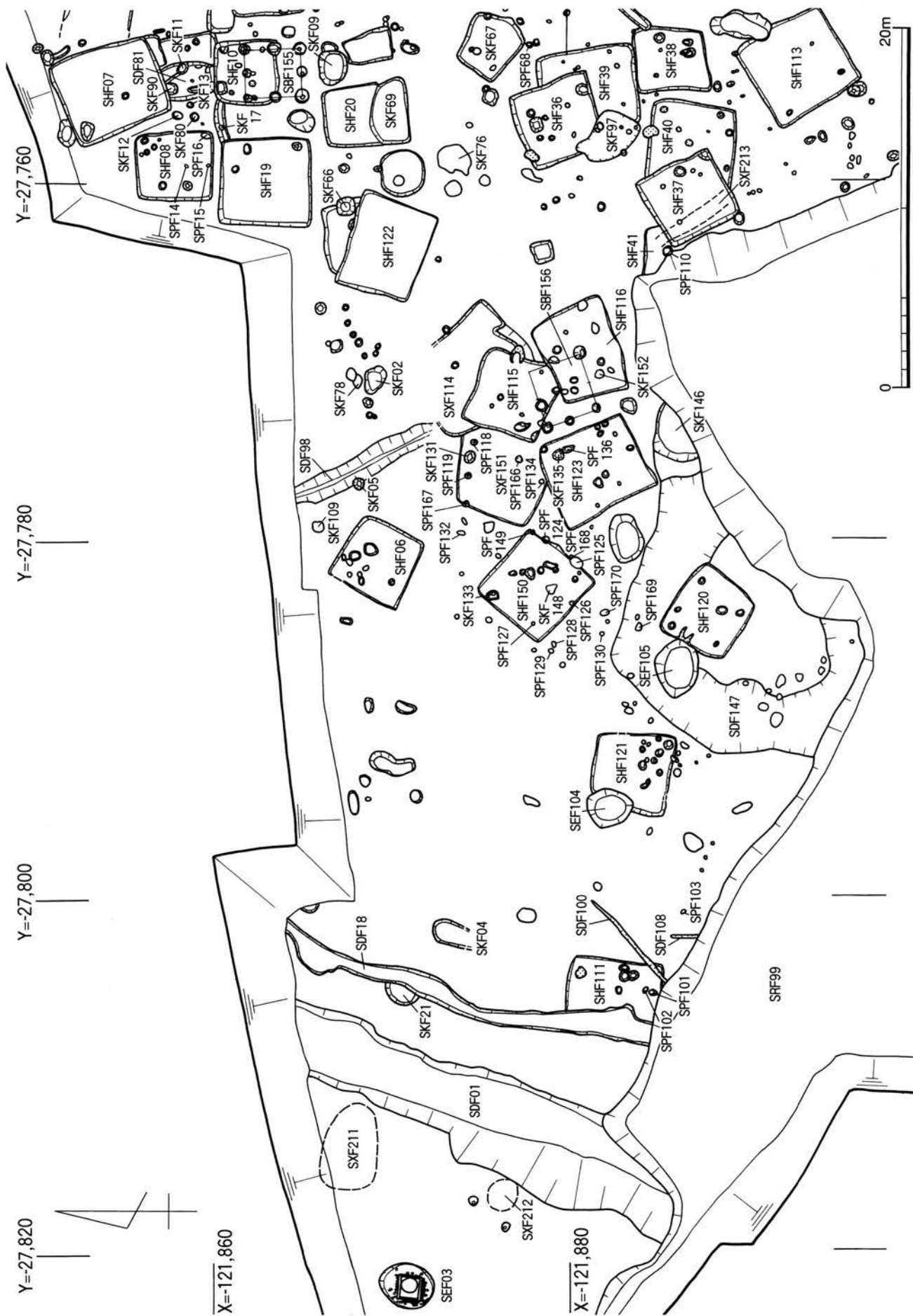


断面I-J

- 1. 黄灰色礫混粘土
- 2. 灰褐色砂礫
- 3. 淡褐色砂質粘土

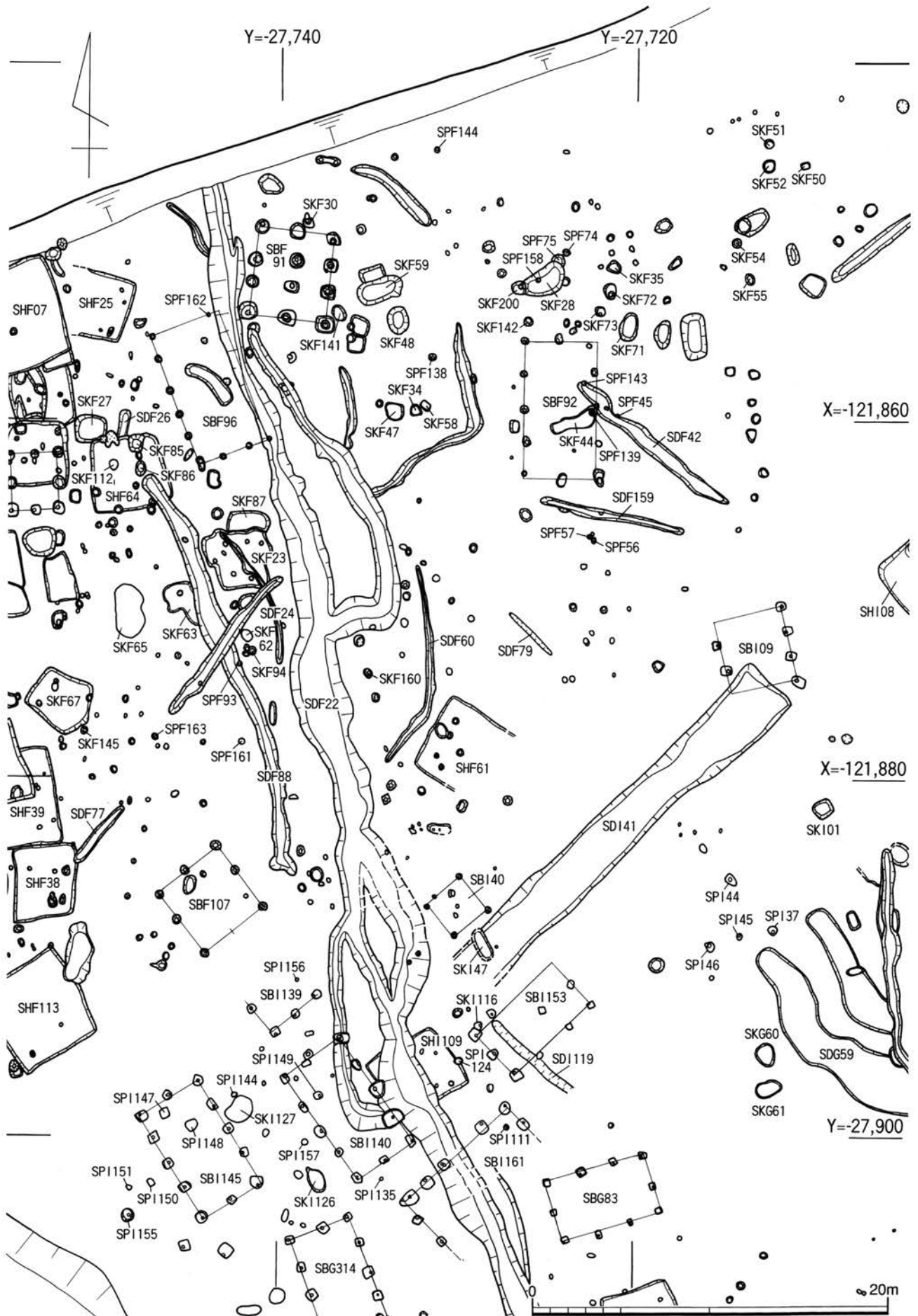


F・G・I・J地点弥生土器出土状況、H地点弥生時代溝実測図

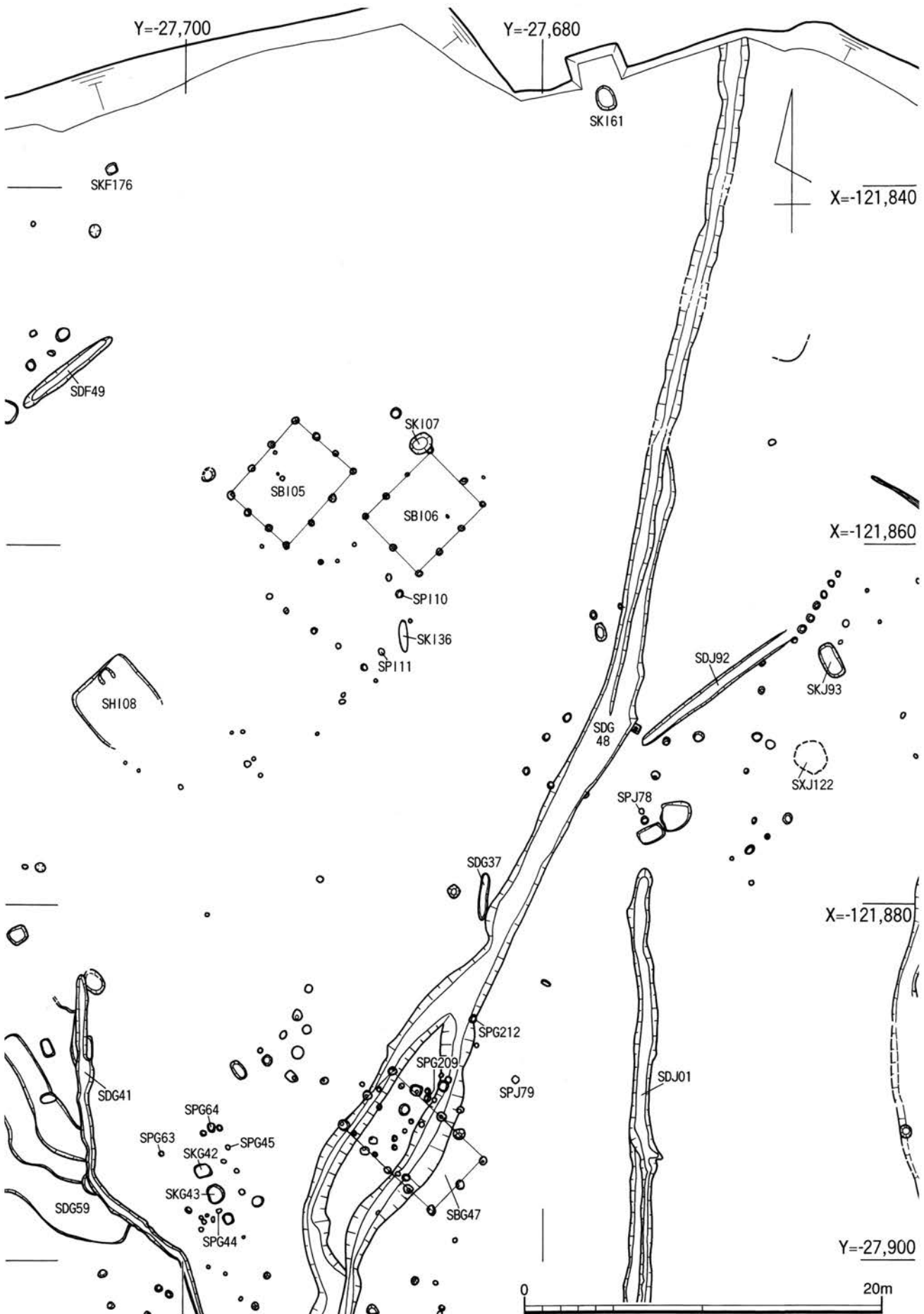


遺構配置図－上層遺構(1)－

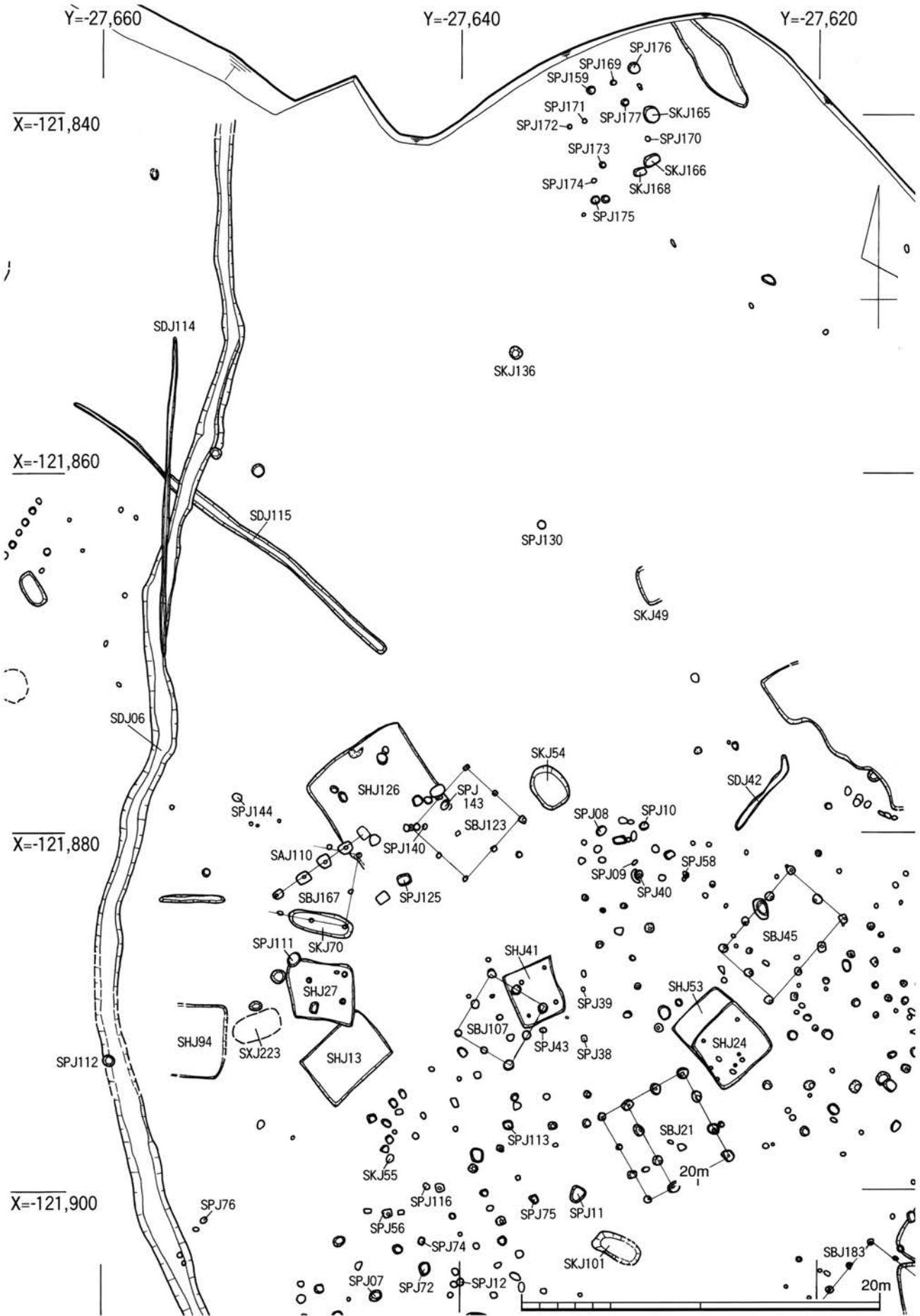




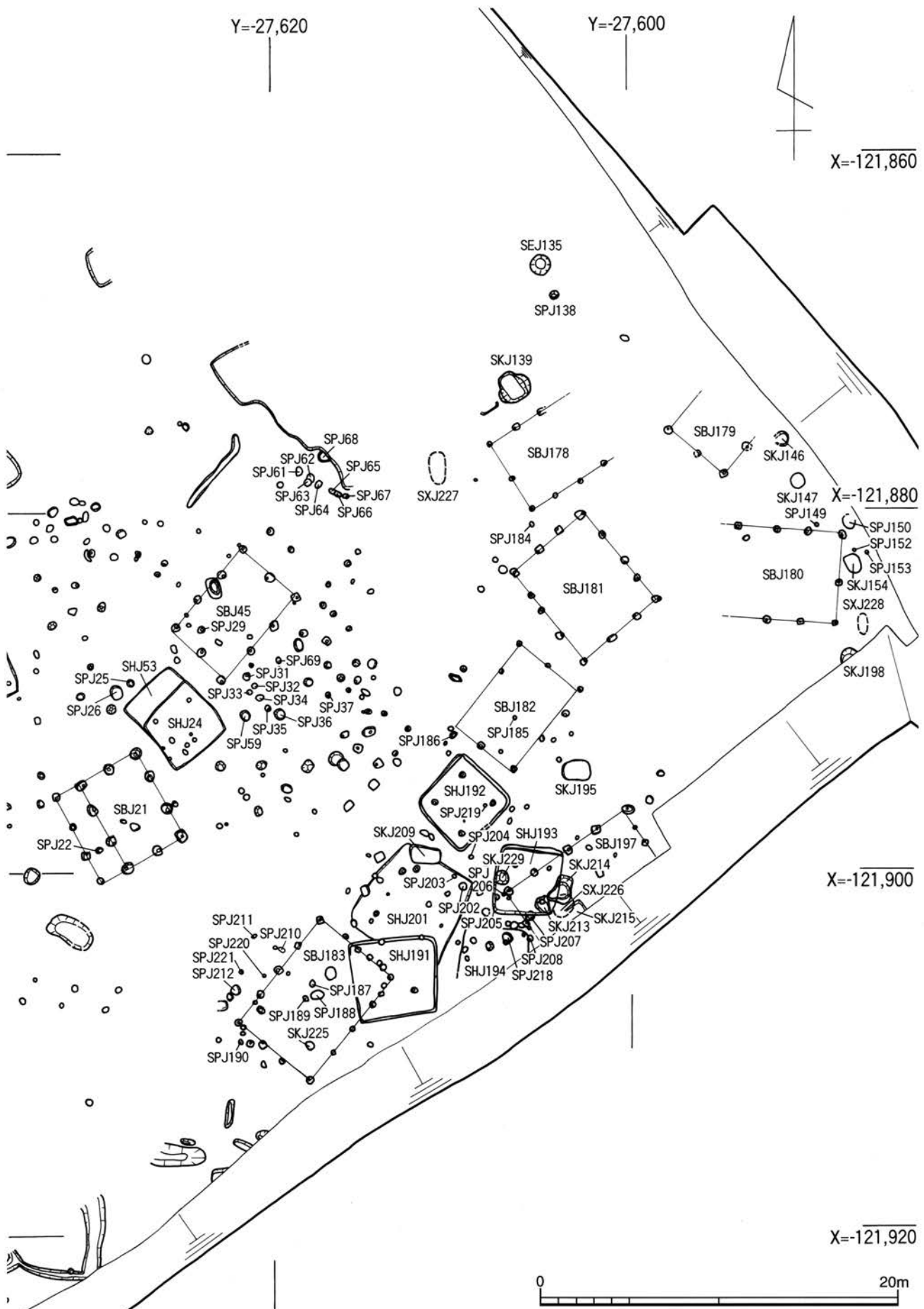
遺構配置図—上層遺構(2)—



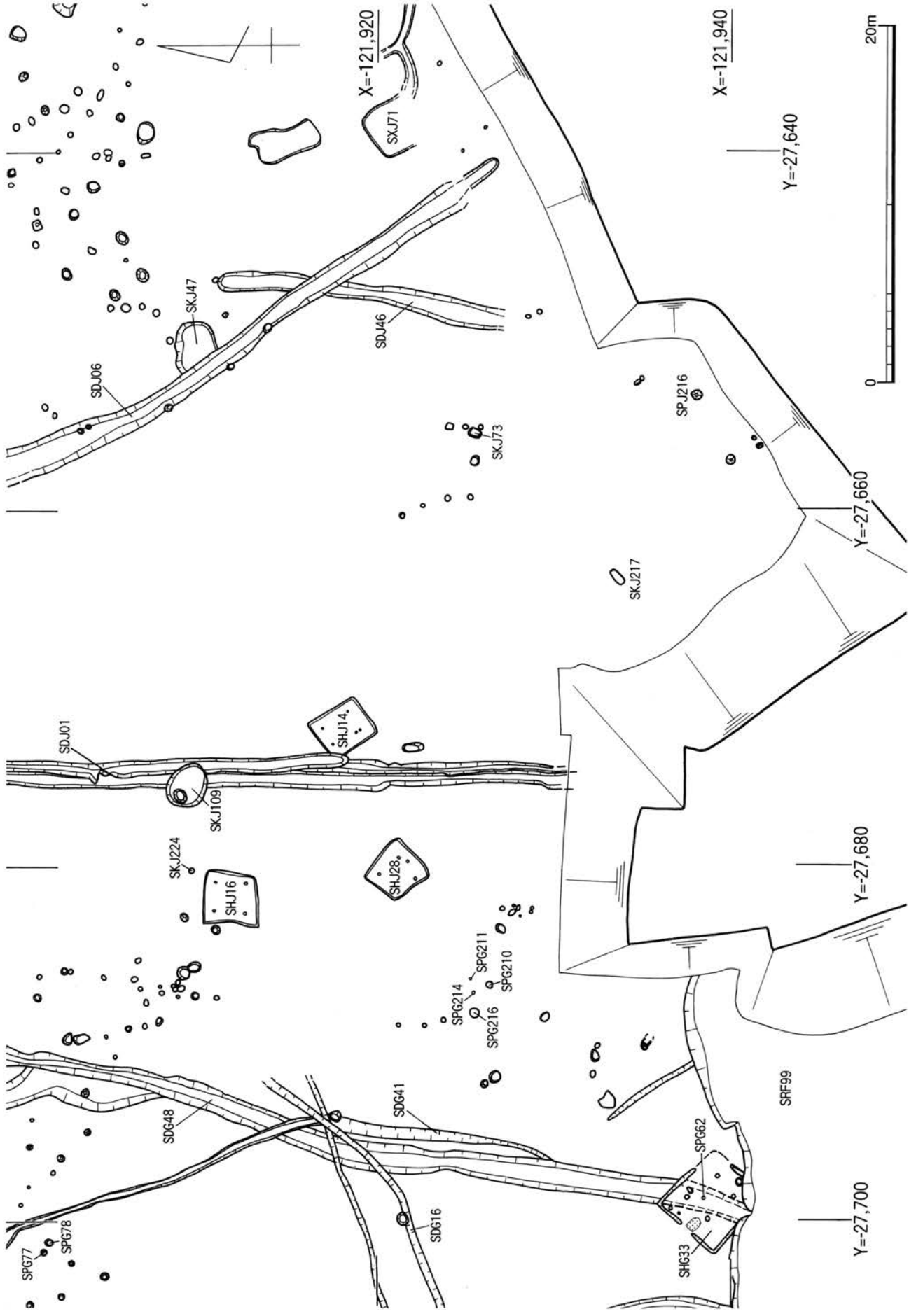
遺構配置図-上層遺構(3)-



遺構配置図—上層遺構(4)—

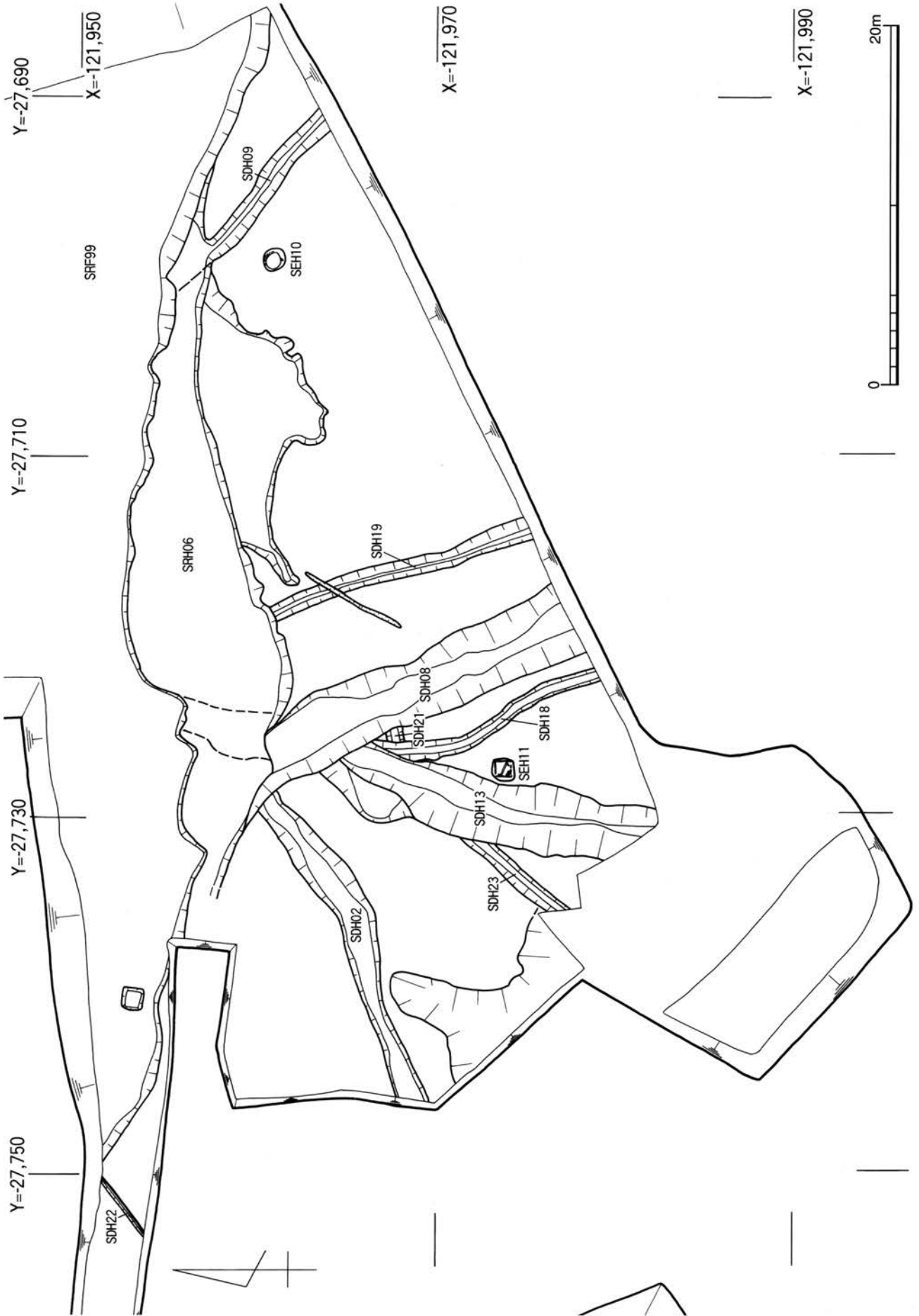


遺構配置図—上層遺構(5)—



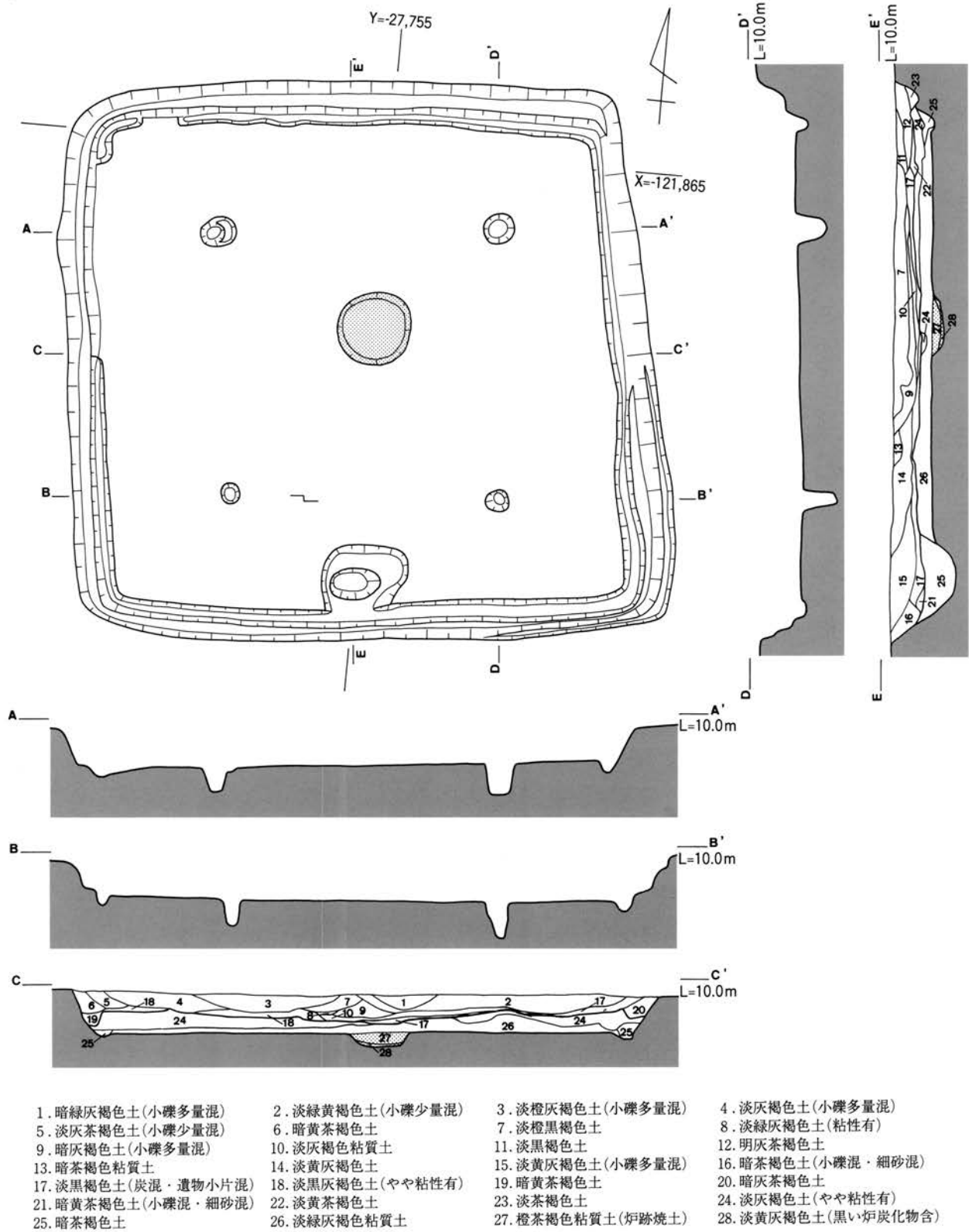
遺構配置図—上層遺構(6)—





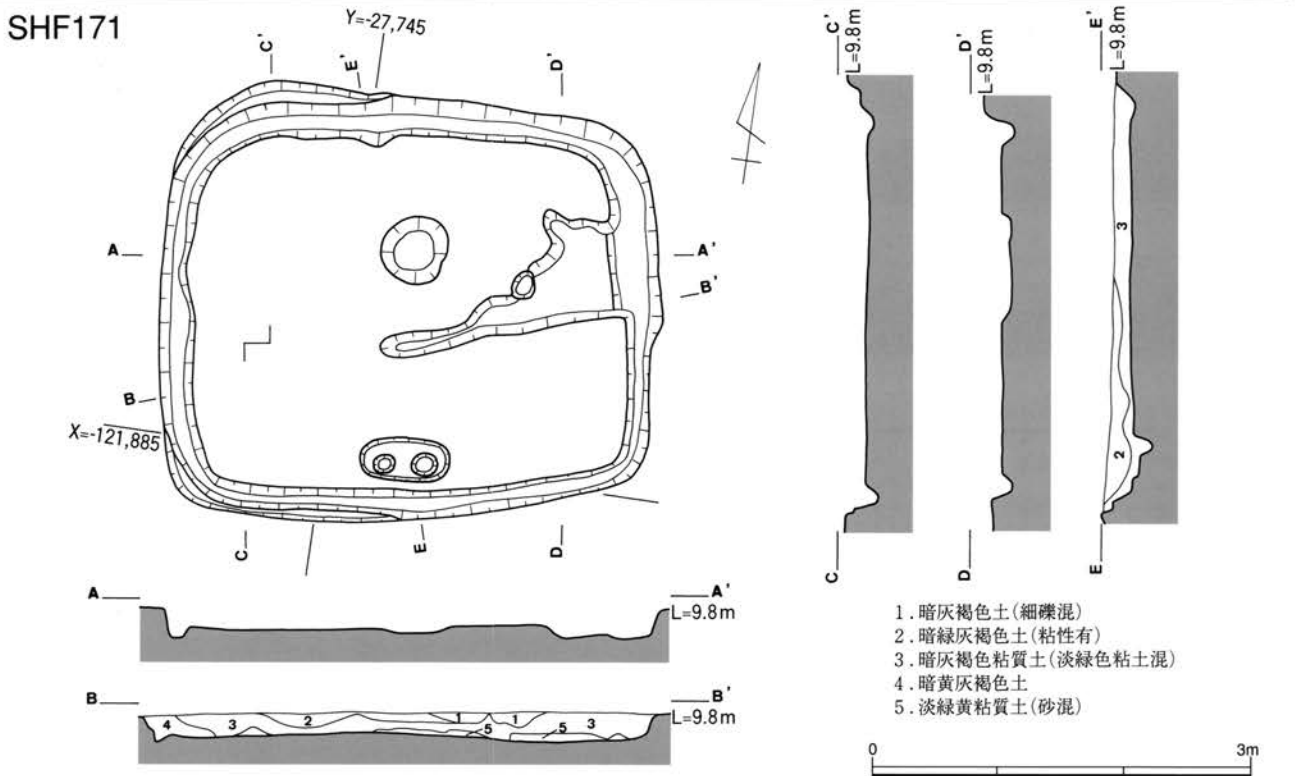
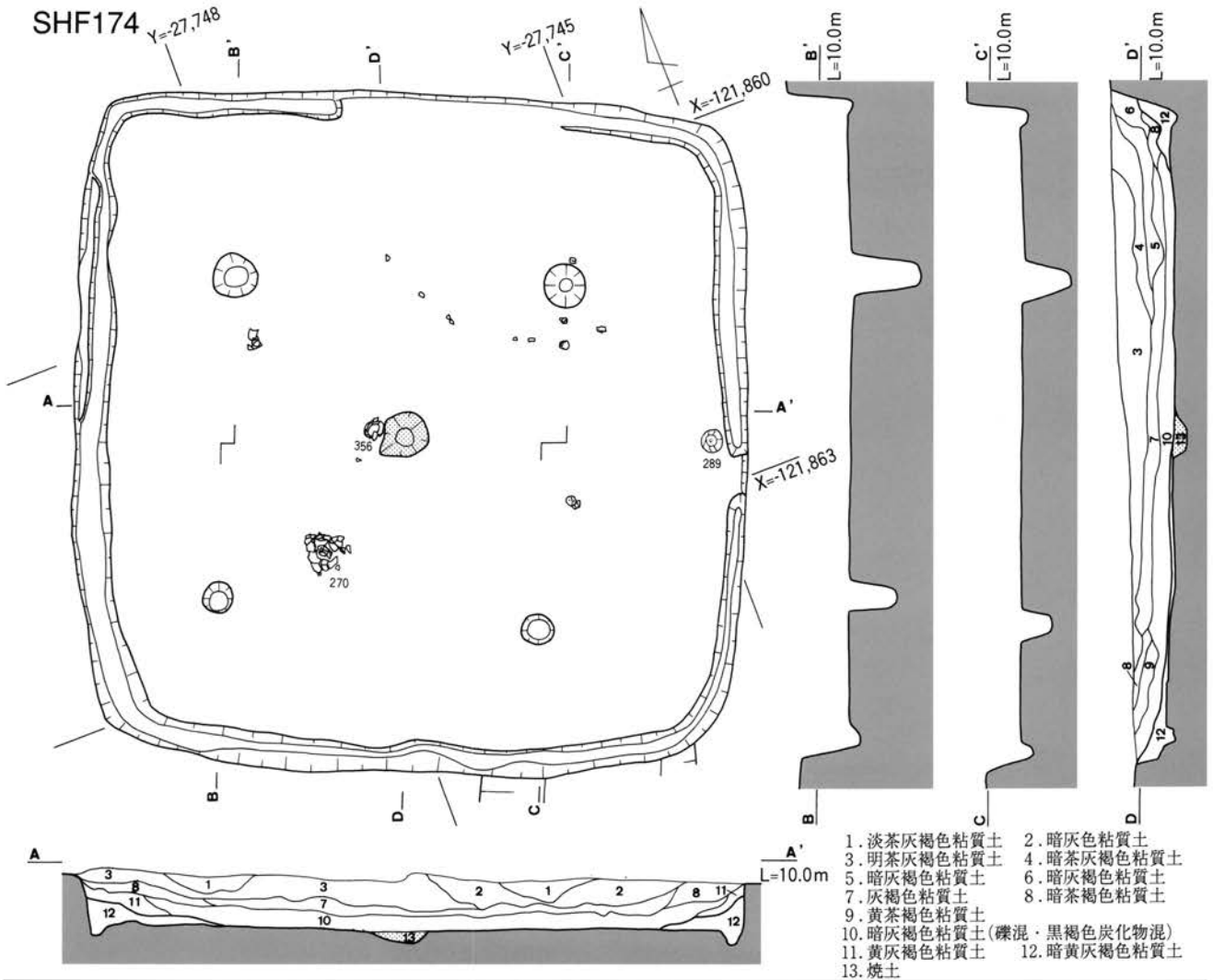
遺構配置図—上層遺構(8)—

SHF175



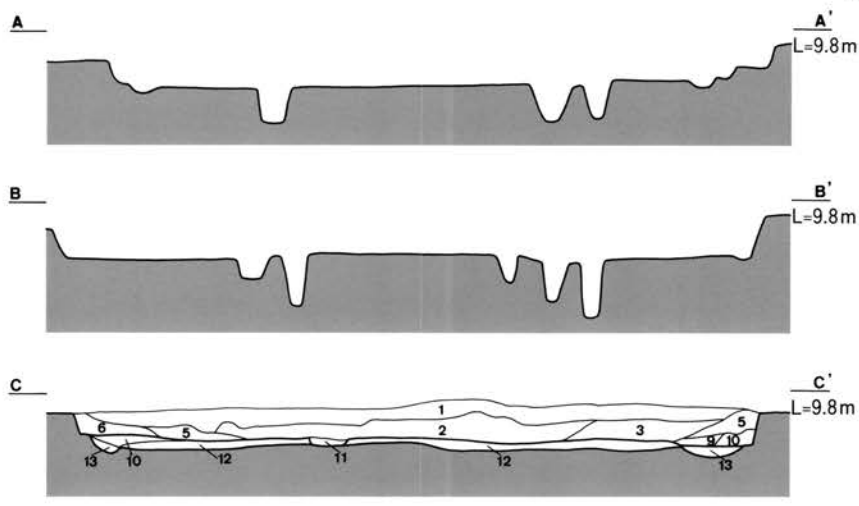
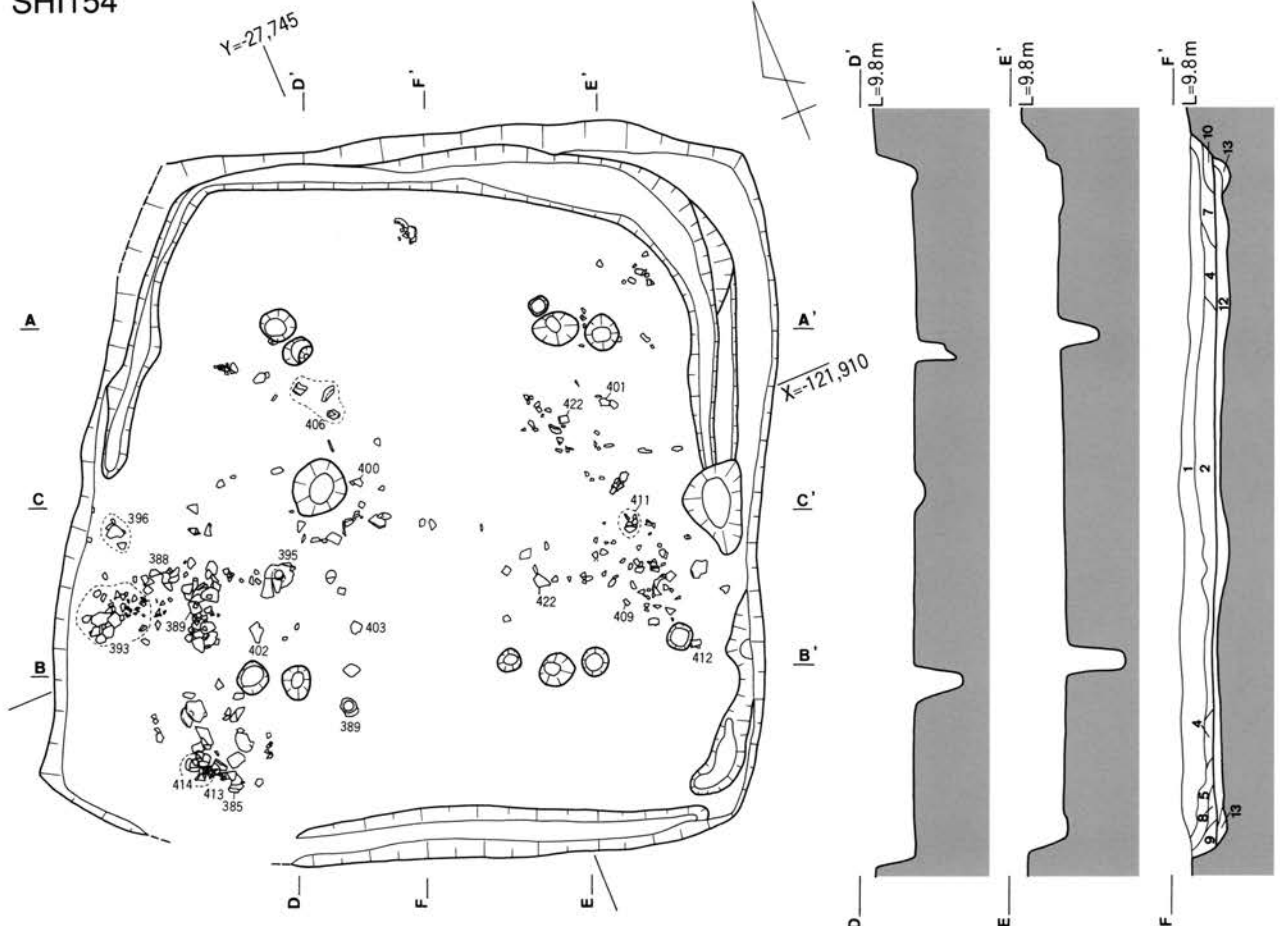
竪穴式住居跡SHF175実測図





竪穴式住居跡 SHF174・171実測図

SHI154

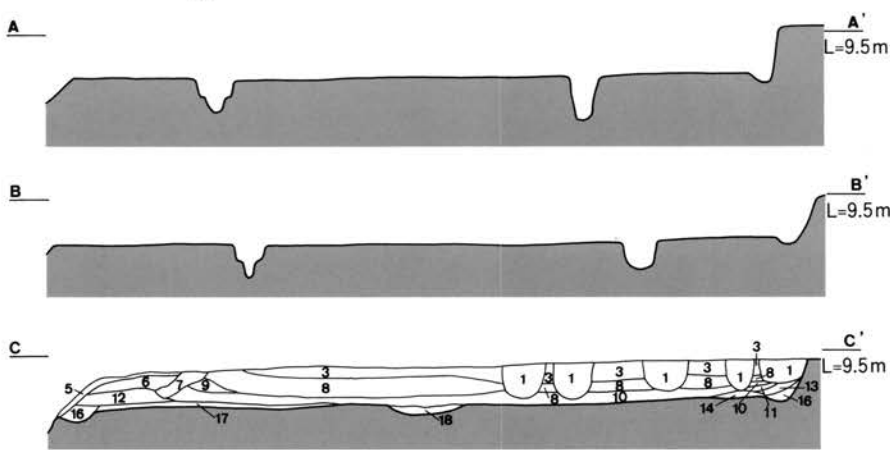
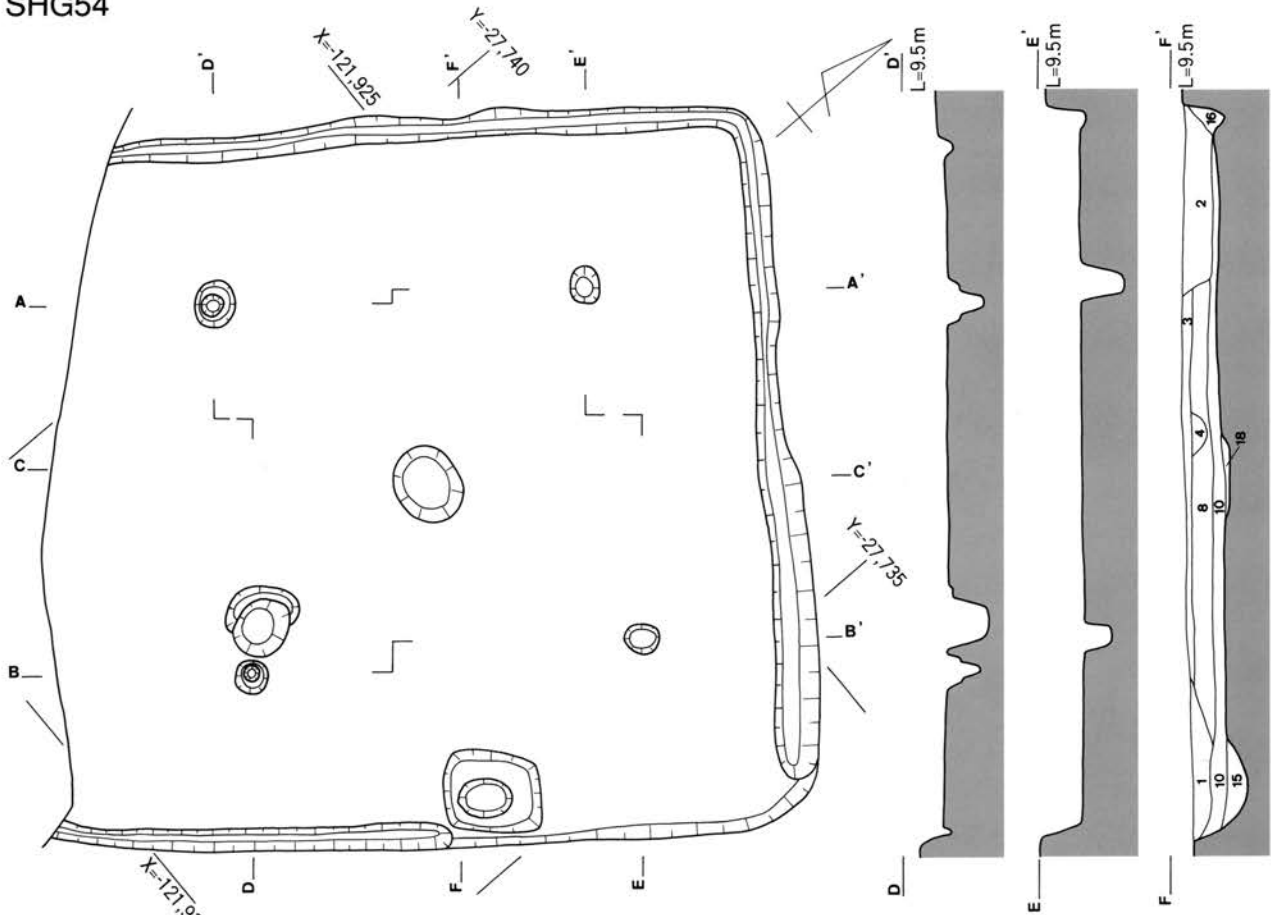


- |                            |                       |                          |
|----------------------------|-----------------------|--------------------------|
| 1. 黒灰色粘質土 (φ 3 ~ 5 cm大角礫混) | 2. 暗黒灰色粘質土 (角礫混・土器包含) | 3. 黒灰茶褐色粘質土 (φ 7 cm大角礫混) |
| 4. 黒灰茶褐色粘質土                | 5. 黒灰茶褐色粘質土 (小礫混)     | 6. 黒灰茶褐色粘質土 (φ 5 cm大角礫混) |
| 7. 黒灰茶褐色粘質土 (細砂微量混)        | 8. 黒灰茶褐色粘質土 (小礫微量混)   | 9. 暗黒灰茶褐色粘質土             |
| 10. 黒灰褐色粘質土 (細砂微量混)        | 11. 黒灰緑褐色粘質土          | 12. 暗灰緑褐色粘質土 (砂礫混)       |
| 13. 暗黒灰緑褐色粘質土 (小礫混)        |                       |                          |



竪穴式住居跡 SHI154実測図

SHG54

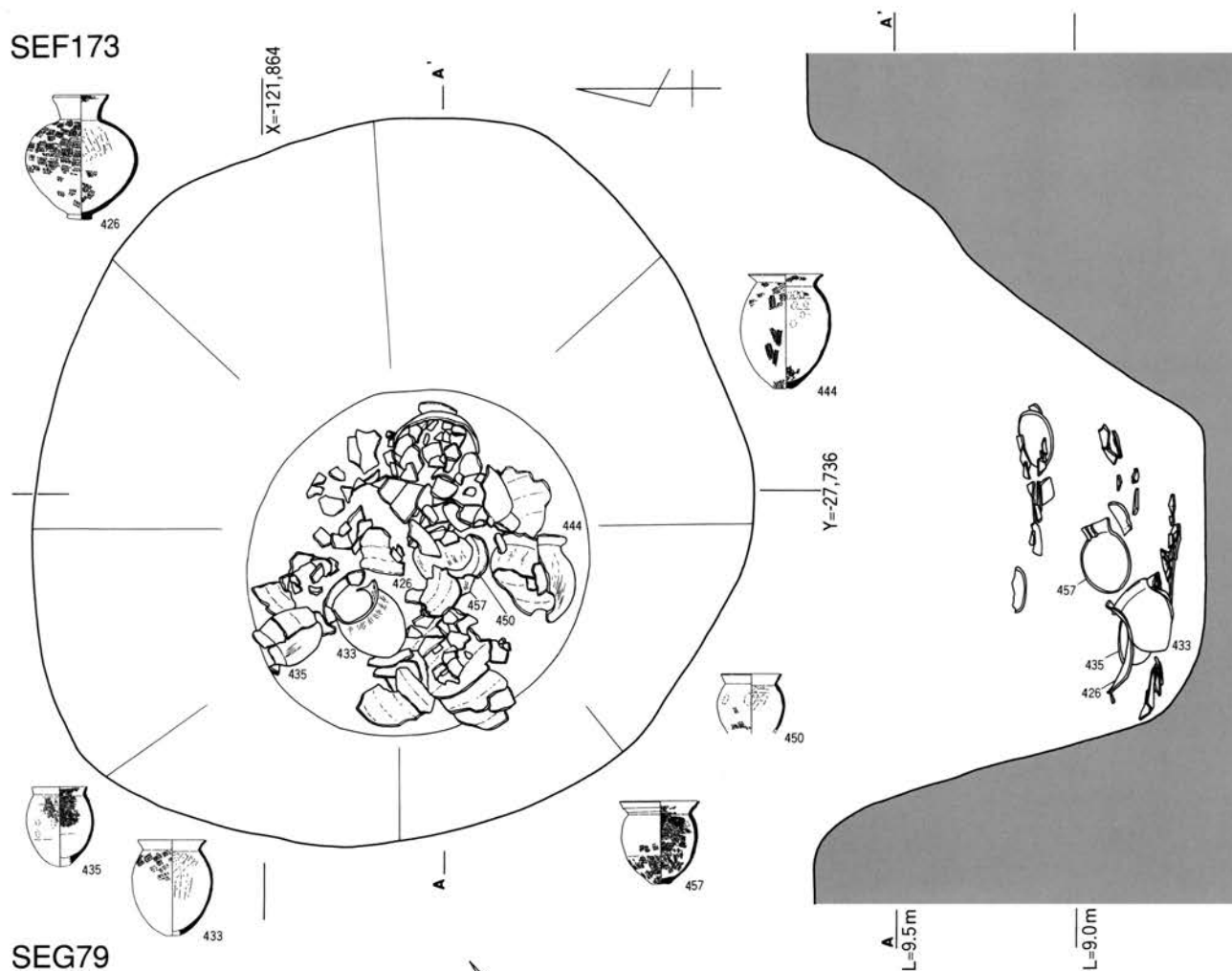


- |                   |                          |                  |
|-------------------|--------------------------|------------------|
| 1. 暗茶褐色粗砂質粘土(小礫含) | 2. 暗褐色粗砂質土(φ 1 cm以下の小礫含) | 3. 黒褐色粘質土(砂粒多量含) |
| 4. 暗灰色粗砂質シルト      | 5. 茶褐色粘質土(マンガン沈殿)        | 6. 暗茶褐色土(砂礫多量含)  |
| 7. 暗灰褐色土(砂礫多量含)   | 8. 淡黒灰色粘質土(長石多量含・炭微量混)   | 9. 淡黒褐色粘質土       |
| 10. 暗紫灰色粘質土       | 11. 暗茶褐色粘質土              | 12. 暗茶褐色砂礫土      |
| 13. 暗灰褐色粘質土       | 14. 暗紫灰色砂質土              | 15. 灰色シルト質土(小礫混) |
| 16. 暗褐色粗砂質土       | 17. 明茶褐色砂質土(黒褐色粘質土混)     | 18. 暗紫色粘質土       |

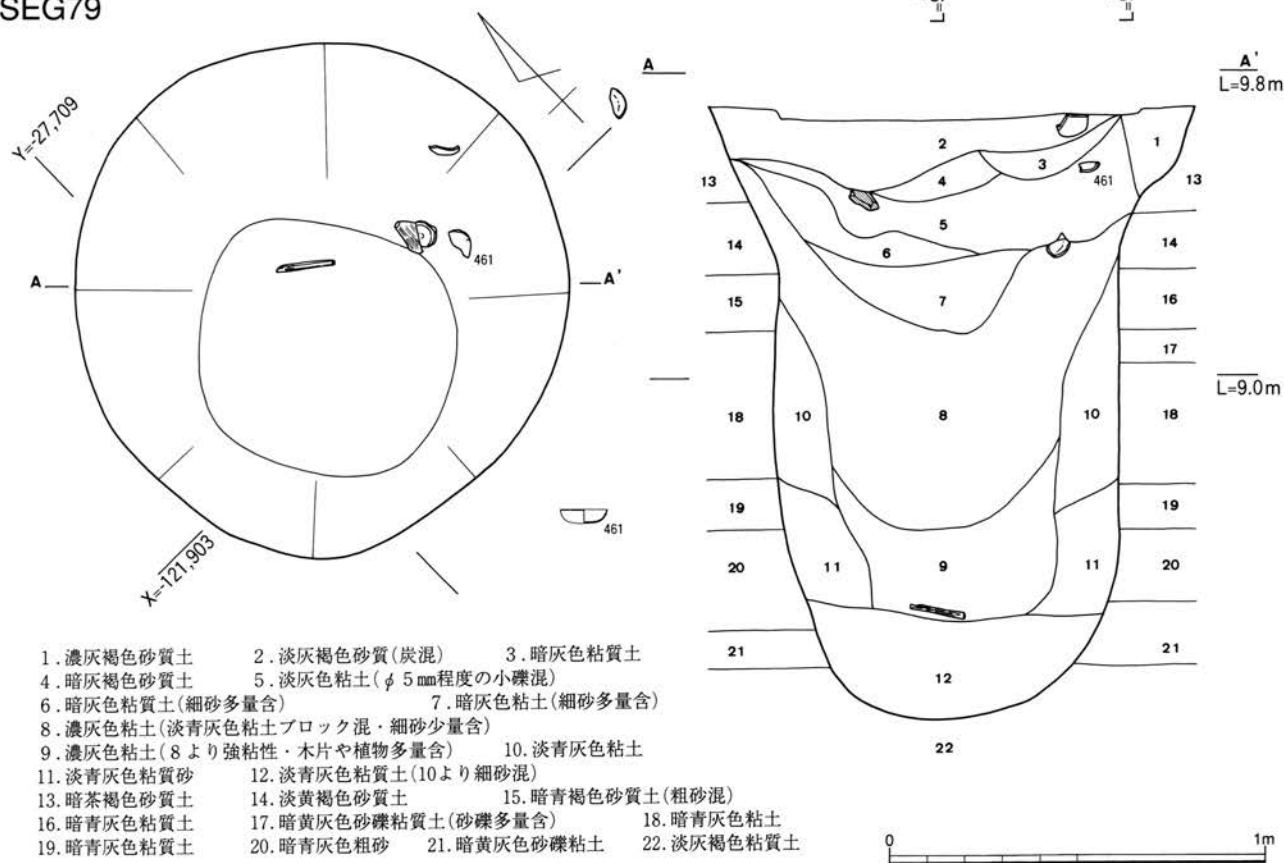


竪穴式住居跡SHG54実測図

SEF173



SEG79



- |                             |                       |                  |
|-----------------------------|-----------------------|------------------|
| 1. 濃灰褐色砂質土                  | 2. 淡灰褐色砂質(炭混)         | 3. 暗灰色粘質土        |
| 4. 暗灰褐色砂質土                  | 5. 淡灰色粘土(φ 5mm程度の小礫混) |                  |
| 6. 暗灰色粘質土(細砂多量含)            | 7. 暗灰色粘土(細砂多量含)       |                  |
| 8. 濃灰色粘土(淡青灰色粘土ブロック混・細砂少量含) |                       |                  |
| 9. 濃灰色粘土(8より強粘性・木片や植物多量含)   | 10. 淡青灰色粘土            |                  |
| 11. 淡青灰色粘質砂                 | 12. 淡青灰色粘質土(10より細砂混)  |                  |
| 13. 暗茶褐色砂質土                 | 14. 淡黄褐色砂質土           | 15. 暗青褐色砂質土(粗砂混) |
| 16. 暗青灰色粘質土                 | 17. 暗黄灰色砂礫粘質土(砂礫多量含)  | 18. 暗青灰色粘土       |
| 19. 暗青灰色粘質土                 | 20. 暗青灰色粗砂            | 21. 暗黄灰色砂礫粘土     |
|                             |                       | 22. 淡灰褐色粘質土      |

井戸SEF173・SEG79実測図

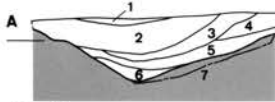
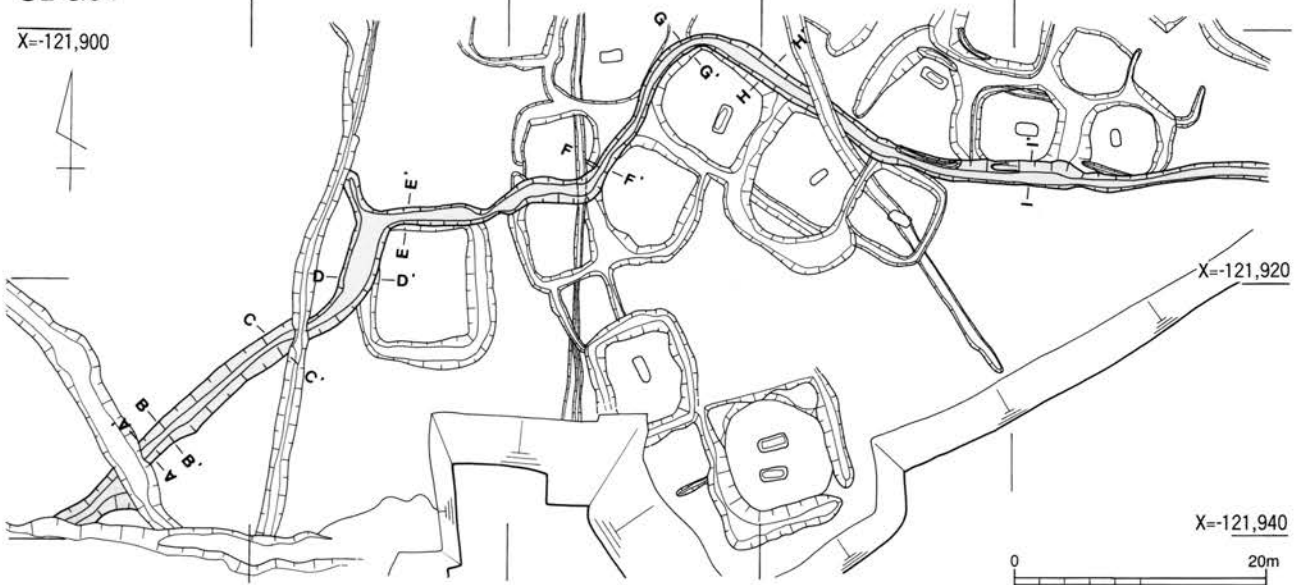
SDG51

X=-121,900

Y=-27,680

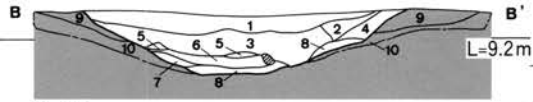
Y=-27,640

X=-121,940



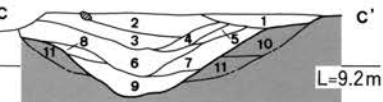
A-A'

1. 灰～濃灰色粘質土 (φ 0.5cm程度の礫多量含)
2. 灰～濃灰色粘質土
3. 灰色粘質土
4. 灰～淡灰色粘質土
5. 灰色粘質土 (φ 3～7cmの礫多量含)
6. 灰色砂礫質土
7. 淡灰～淡黄灰色粘質土



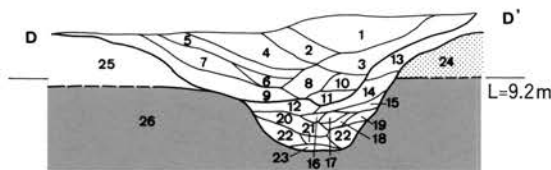
B-B'

1. 灰～濃灰色粘質土
2. 灰色粘質土 (φ 1cm前後の礫少量含)
3. 灰色粘質土 (φ 3～7cmの礫多量含)
4. 灰色粘質土 (中～粗砂混)
5. 淡灰～淡灰黄色粘質土 (細砂混)
6. 灰～淡灰黄色粘質土 (細砂混、炭混)
7. 淡黄灰～黄灰色粘質土
8. 灰～灰黄色砂礫質土
9. 灰～淡灰色粘質土
10. 淡灰～淡黄灰色粘質土

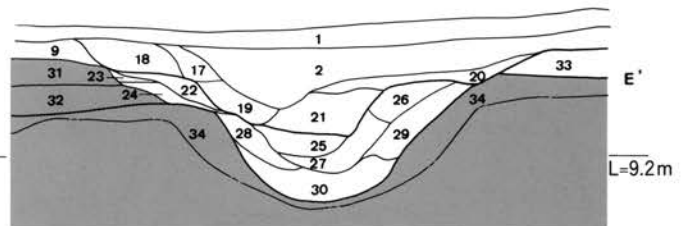


C-C'

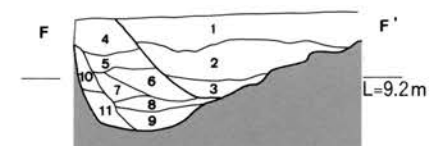
1. 灰褐色粘質土 (φ 1～3cmの礫少量含)
2. 灰色粘質土 (φ 1～7cmの礫多量含)
3. 灰～濃灰色粘質土 (φ 1～3cmの礫少量含)
4. 灰色粘質土
5. 淡灰～灰色粘質土
6. 灰～濃灰色粘質土 (φ 1～7cmの礫多量含)
7. 灰～淡灰黄色粘質土
8. 淡黄灰色粘質土
9. 淡黄灰色粘質土 (粗砂混)
10. 灰～淡白色粘質土
11. 淡黄灰色粘質土 (細砂混)



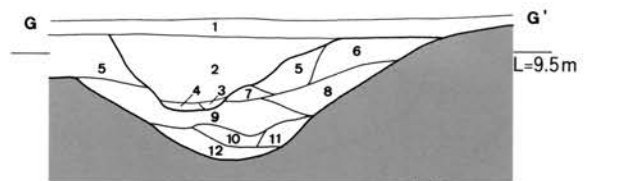
D-D' 図版第64のA-A' (S T G 50西溝) 参照



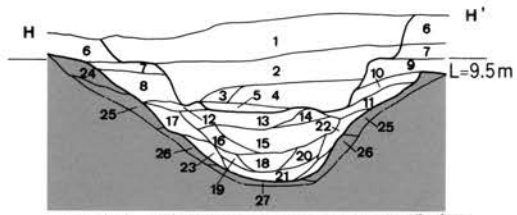
E-E' 図版第64のC-Dの一部 (S T G 50北溝) 参照



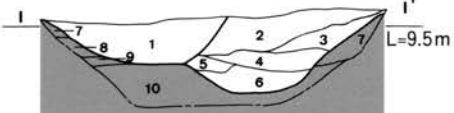
F-F' 図版第70のG-H (S T J 104南東溝) 参照



G-G' 図版第78のA-A' (S T J 03西溝) 参照



H-H' 図版第79のD'-D (S T J 03北溝) 参照

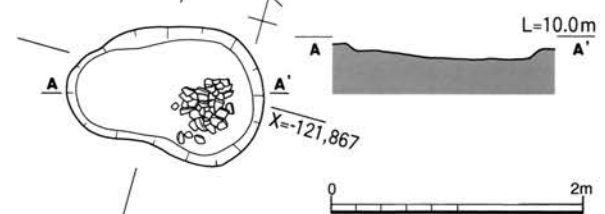


I-I' 図版第106のG-H (S T J 89南溝) 参照

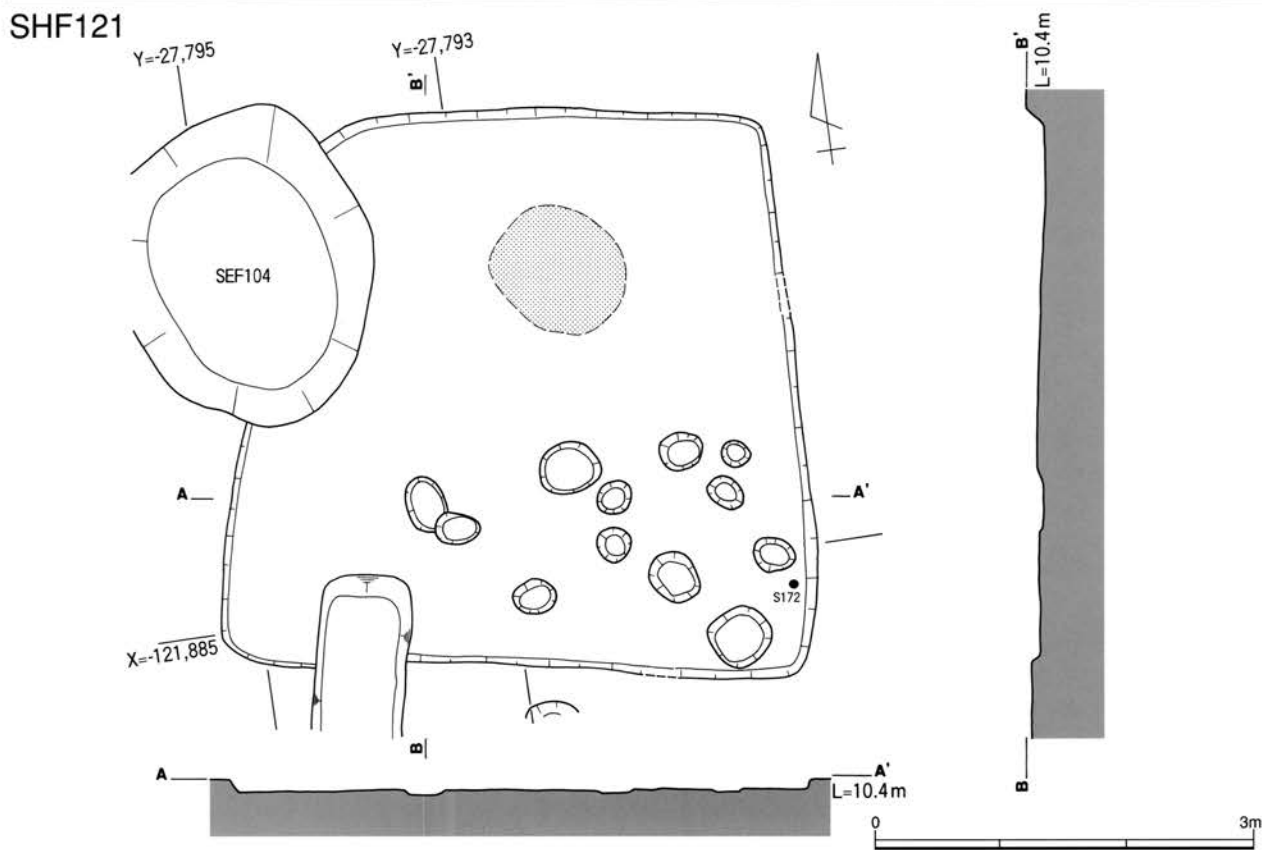
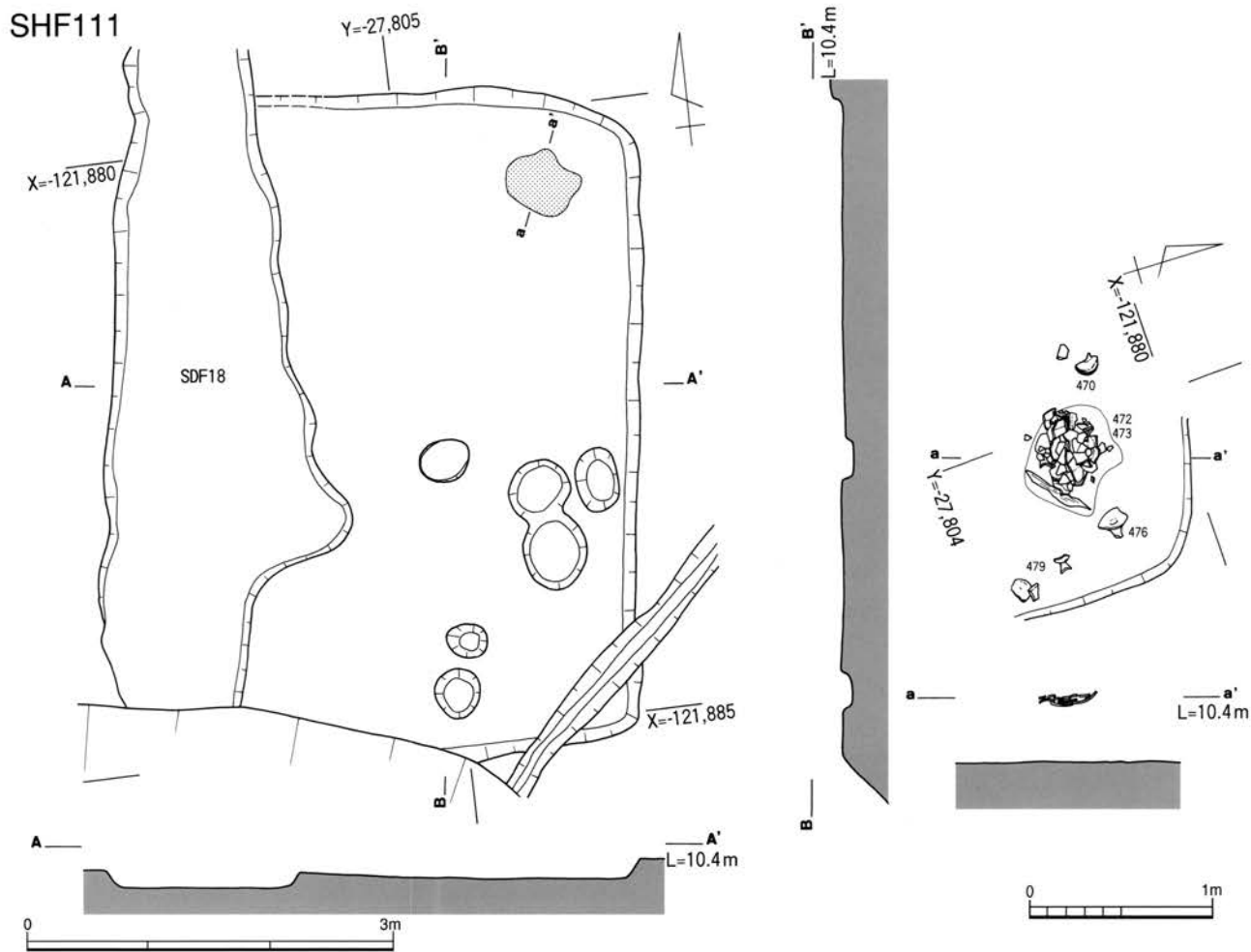
SKF202

Y=-27,740

X=-121,867

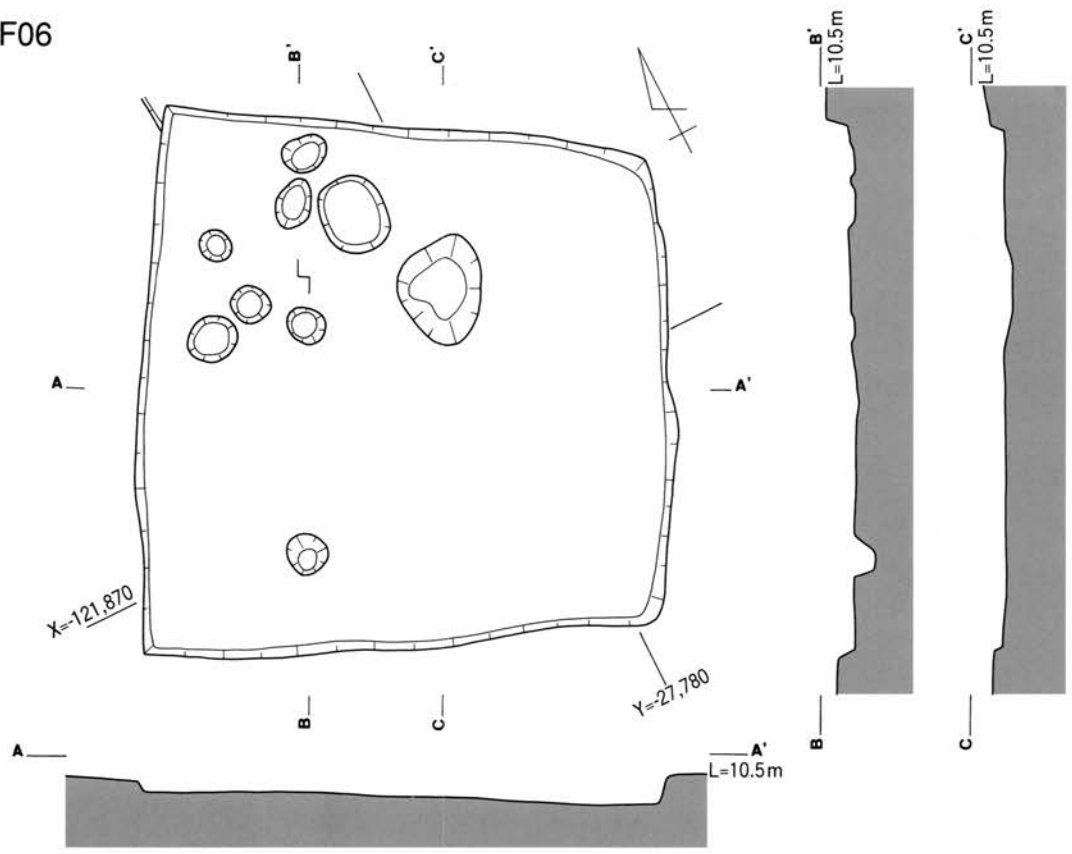


溝SDG51、土坑SKF202実測図

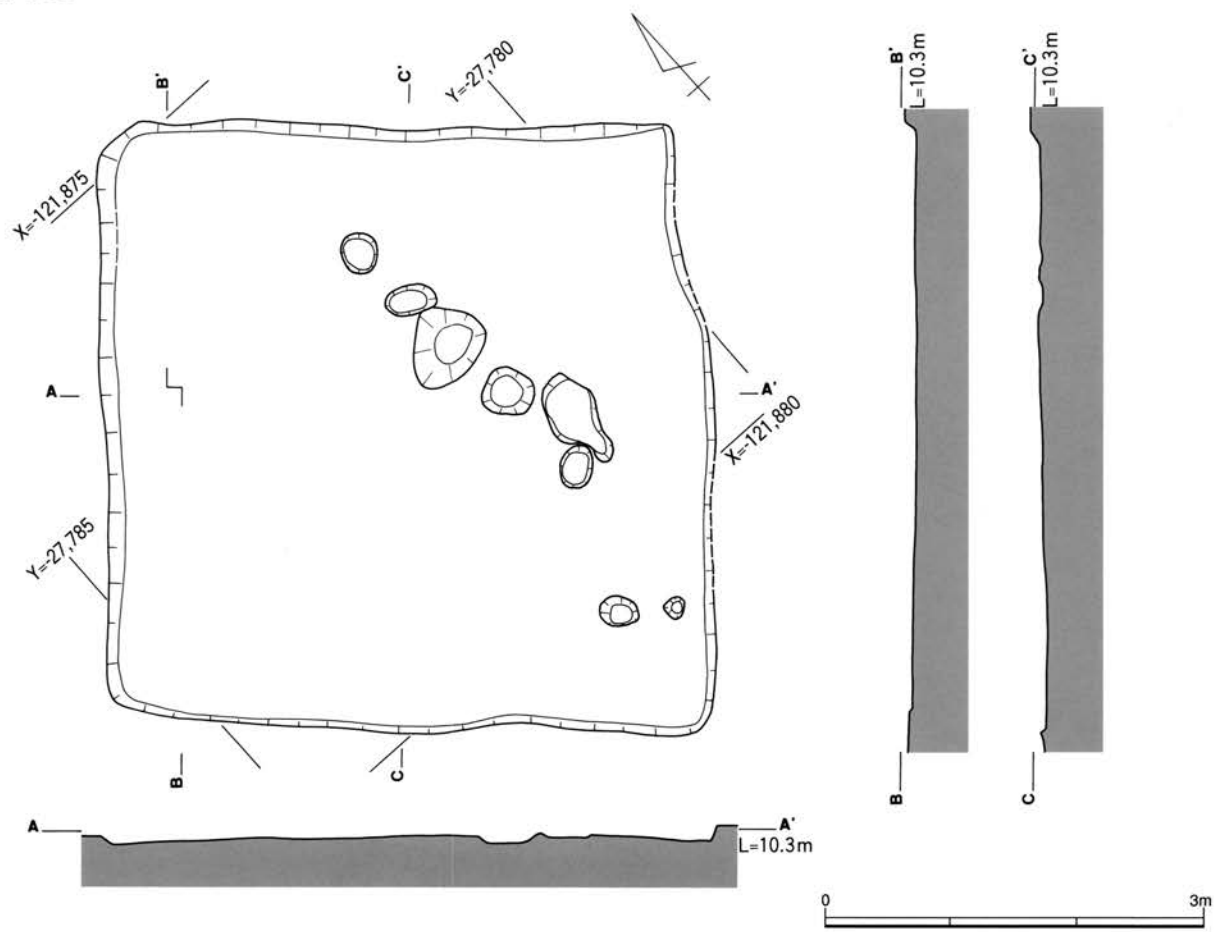


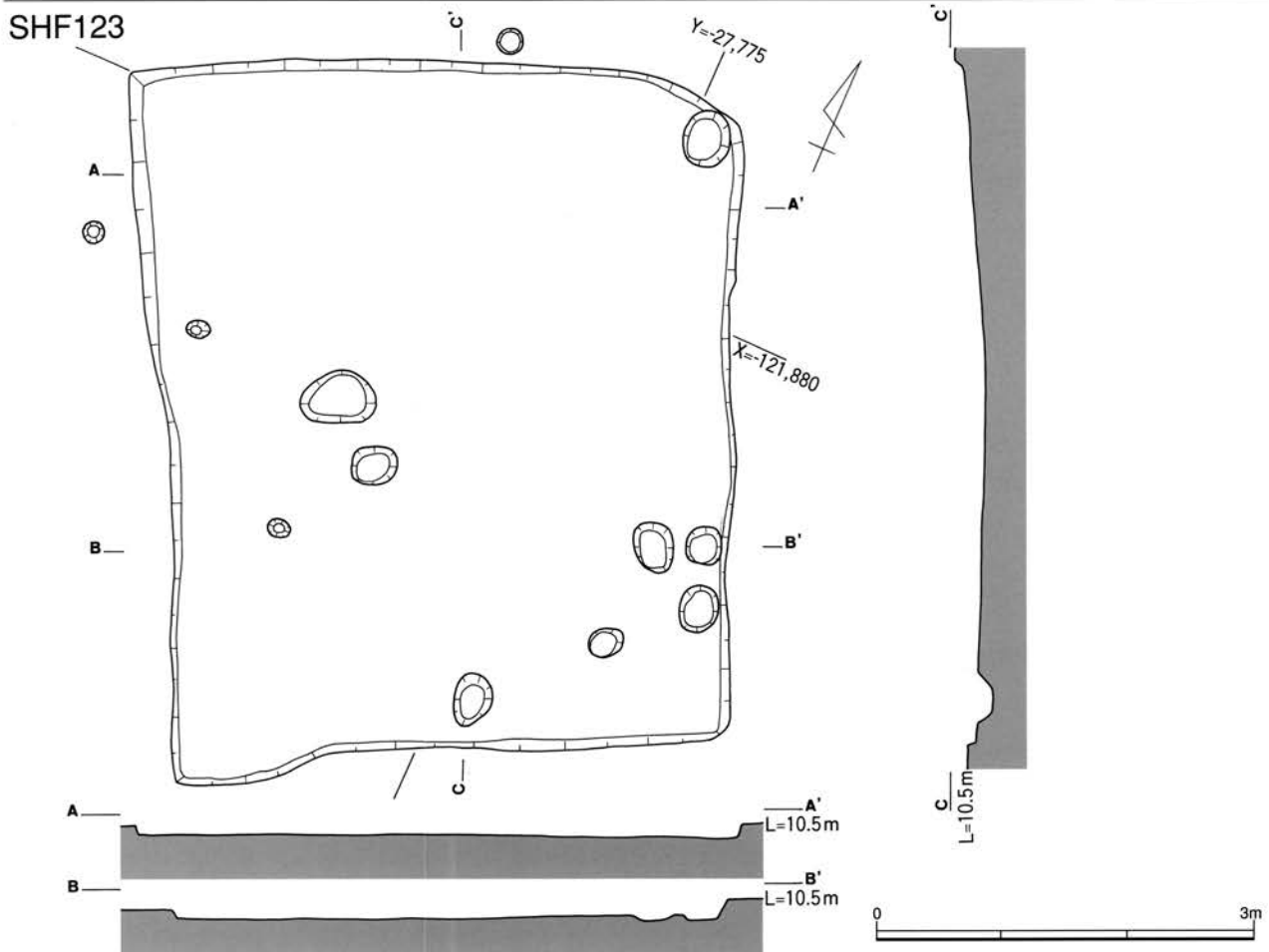
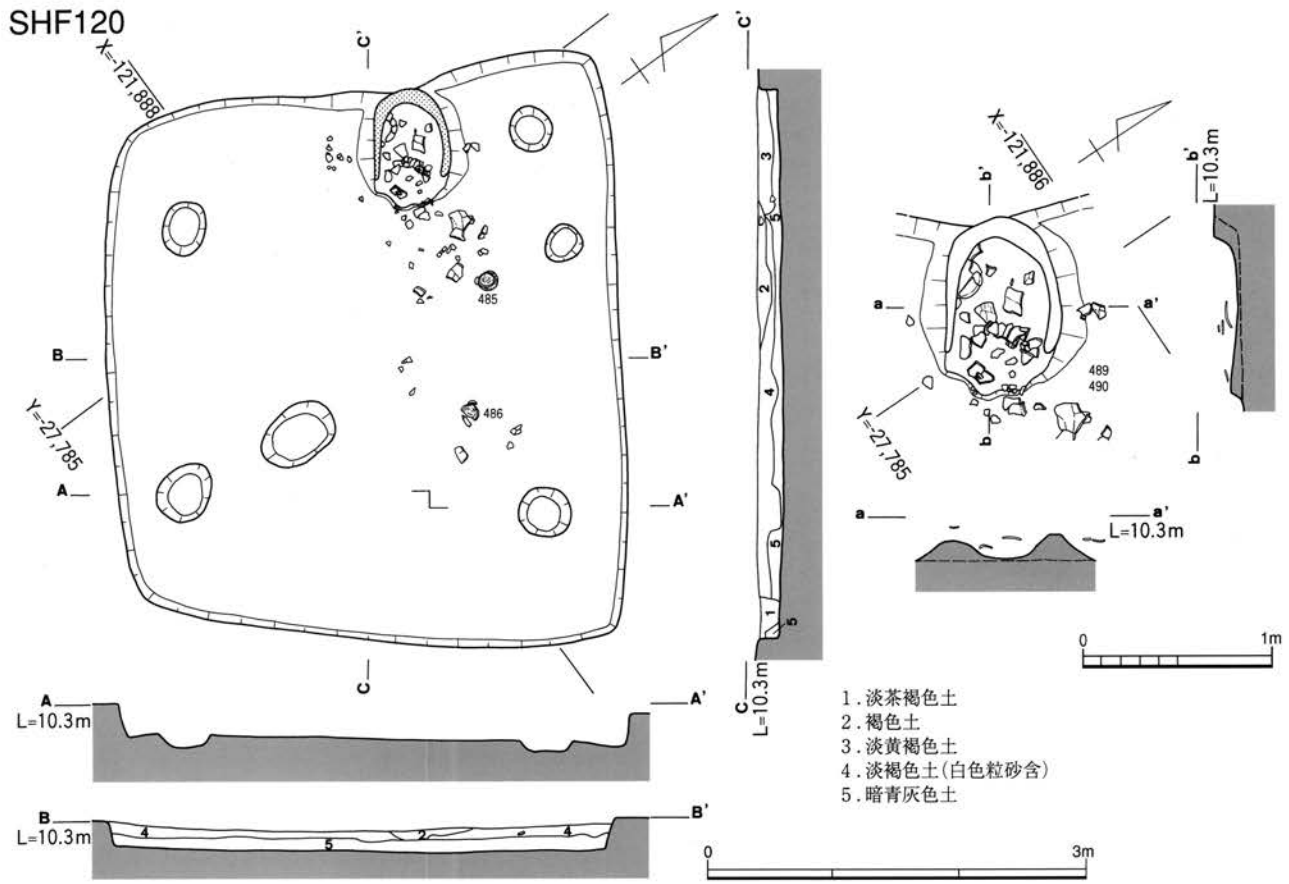
竪穴式住居跡 S H F 111・121実測図

SHF06



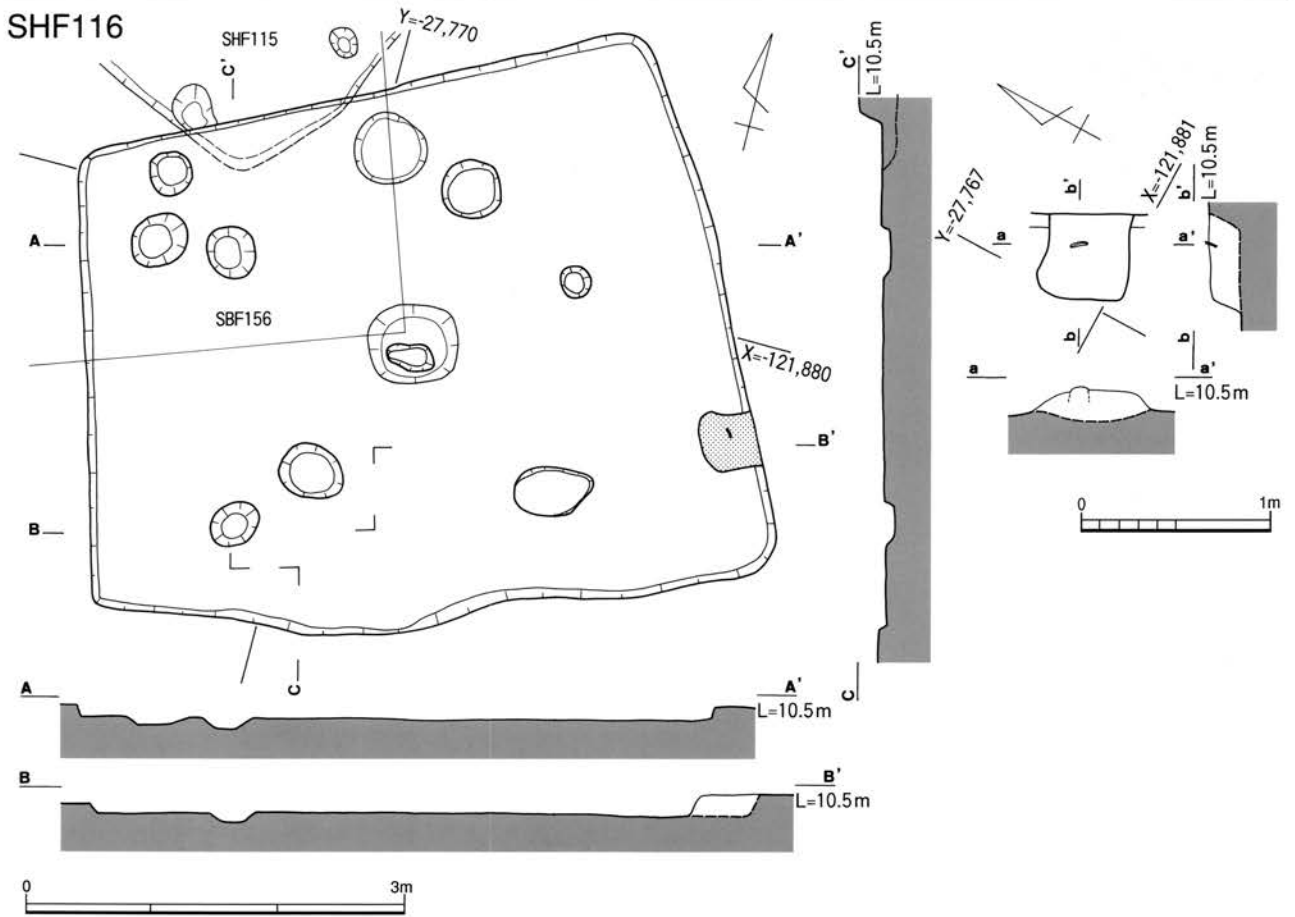
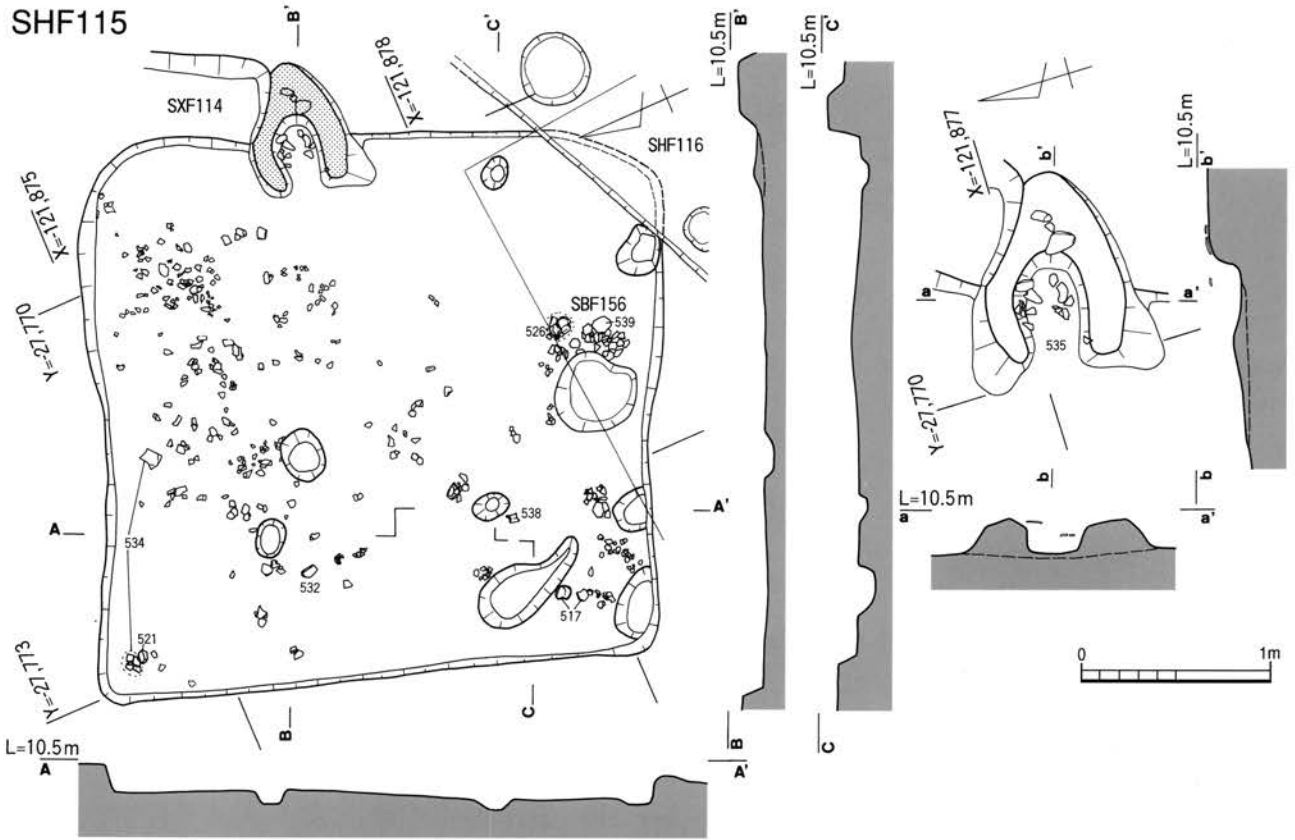
SHF150





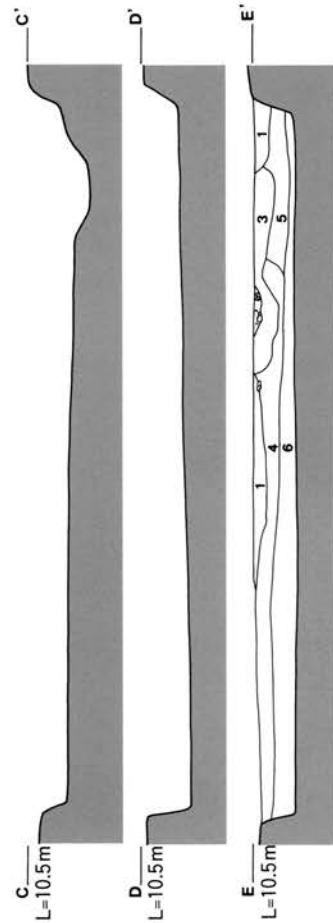
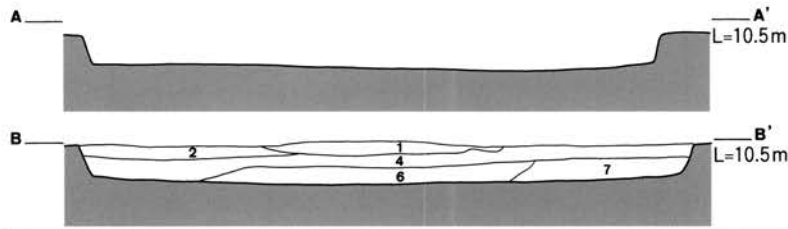
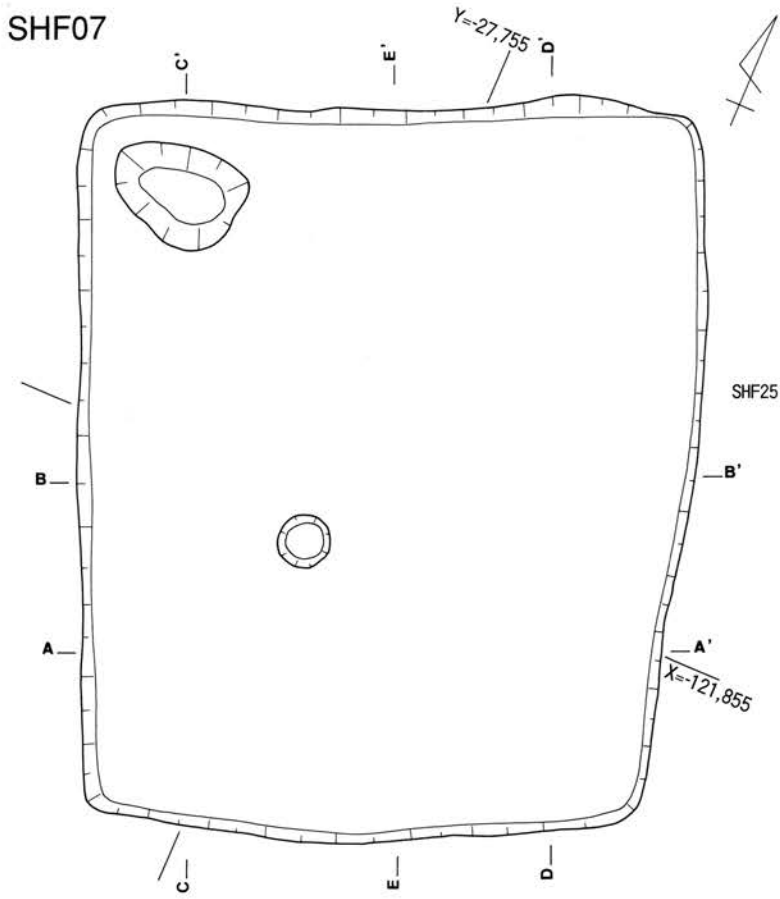
竖穴式住居跡 S H F 120・123実測図






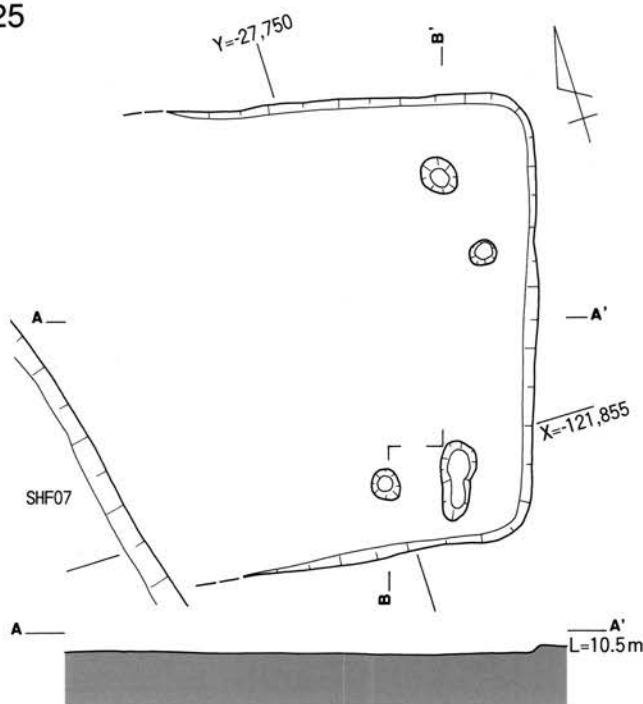
竪穴式住居跡SHF115・116実測図

SHF07



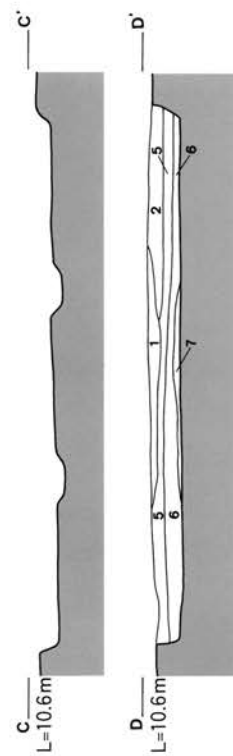
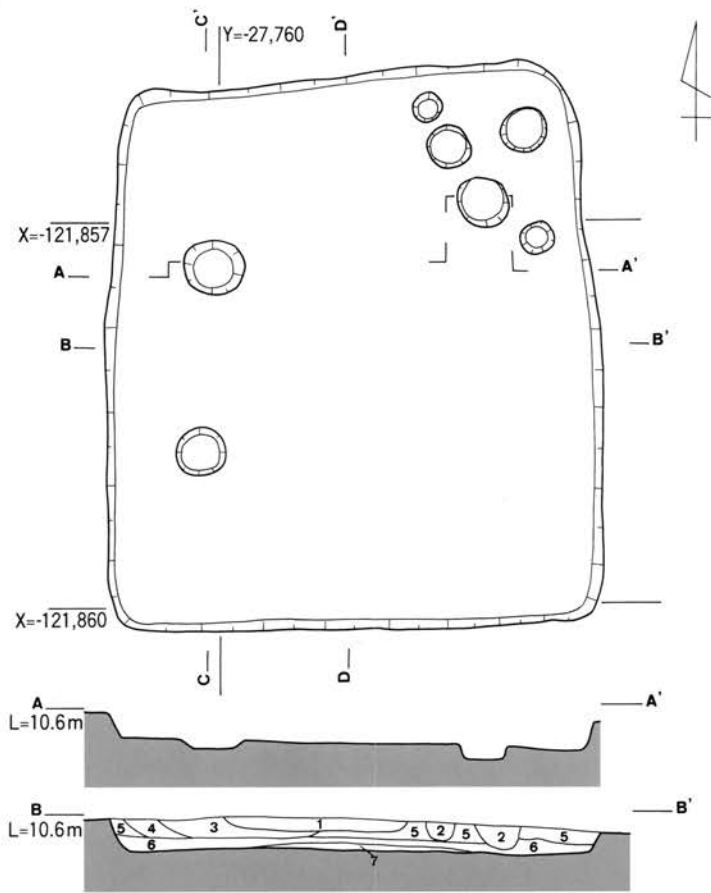
1. 淡灰褐色細砂
2. 淡茶褐色粘質土(小礫含)
3. 茶褐色粘質土
4. 淡茶褐色土(礫ほとんど含まず)
5. 暗灰褐色土
6. 暗灰褐色粘質土(淡茶褐色土多量含)
7. 暗灰褐色土(淡茶褐色土少量含)

SHF25



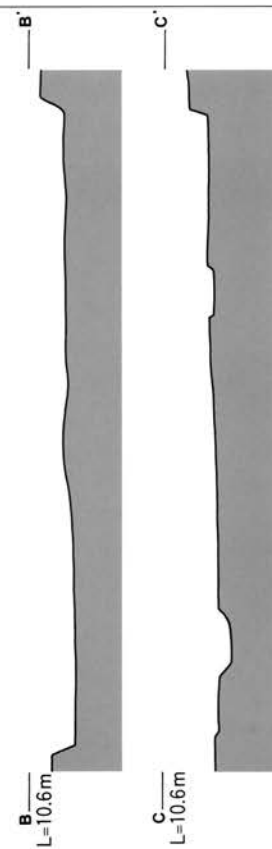
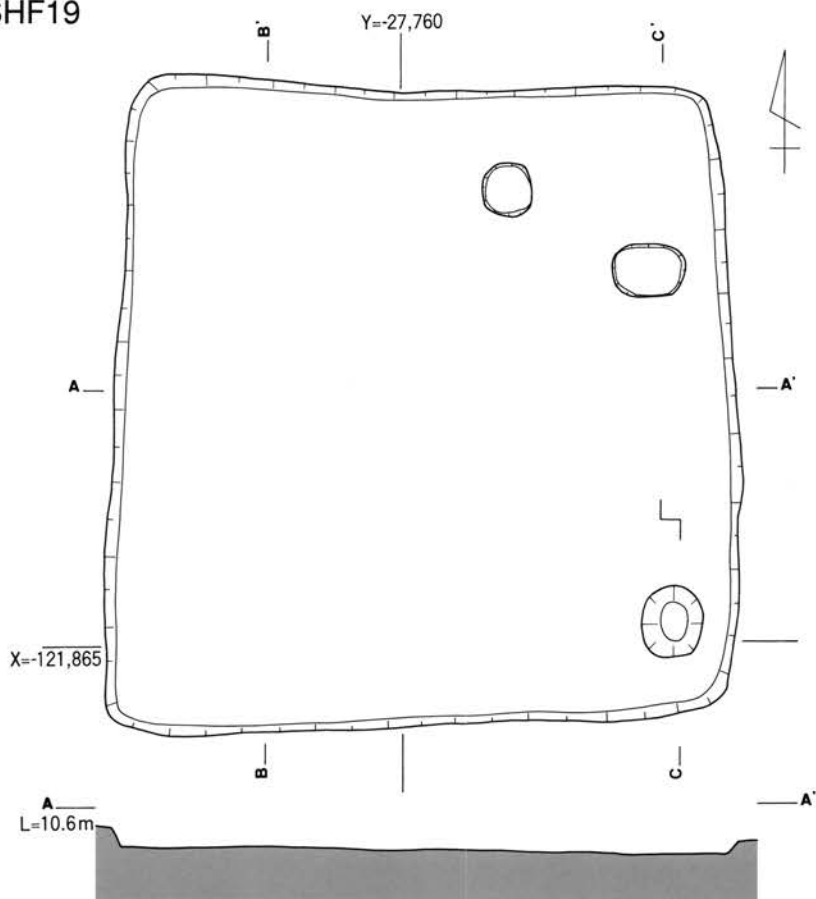
竪穴式住居跡SHF07・25実測図

SHF08



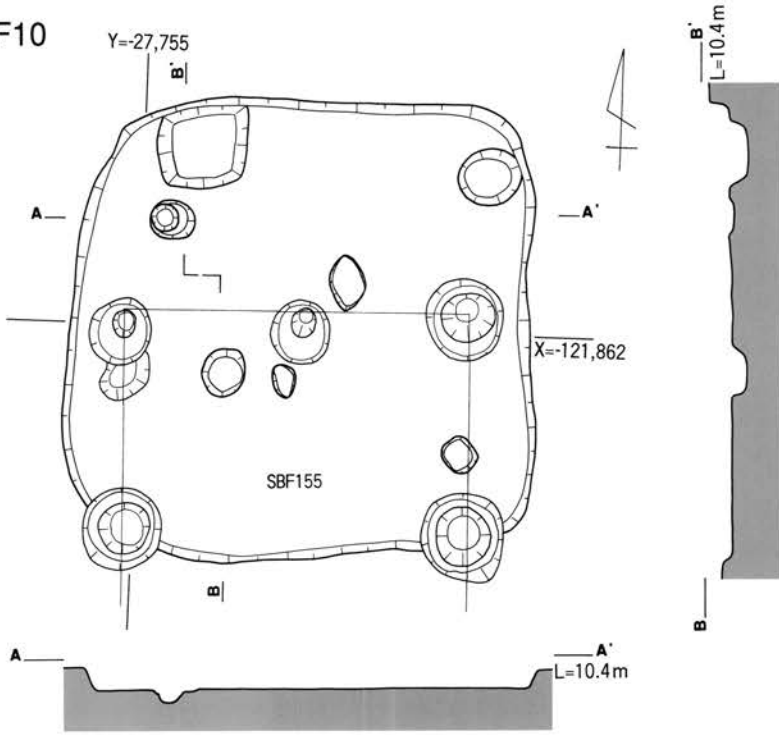
- 1. 淡黄灰色砂質土
- 2. 黄灰色粘質土
- 3. 黄褐色砂礫土
- 4. 明黄褐色砂礫土
- 5. 黄褐色粘質土
- 6. 暗黄褐色粘質土
- 7. 暗紫色砂質土

SHF19

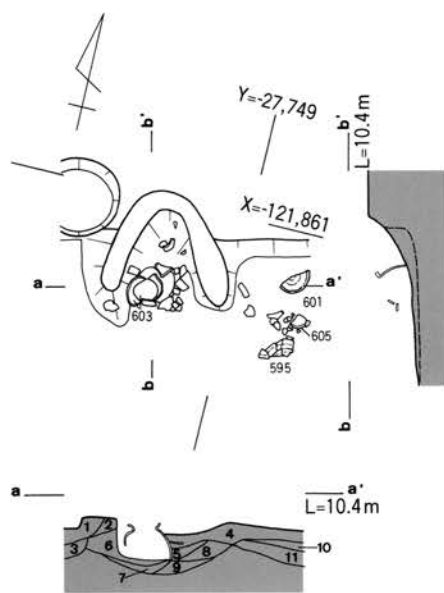
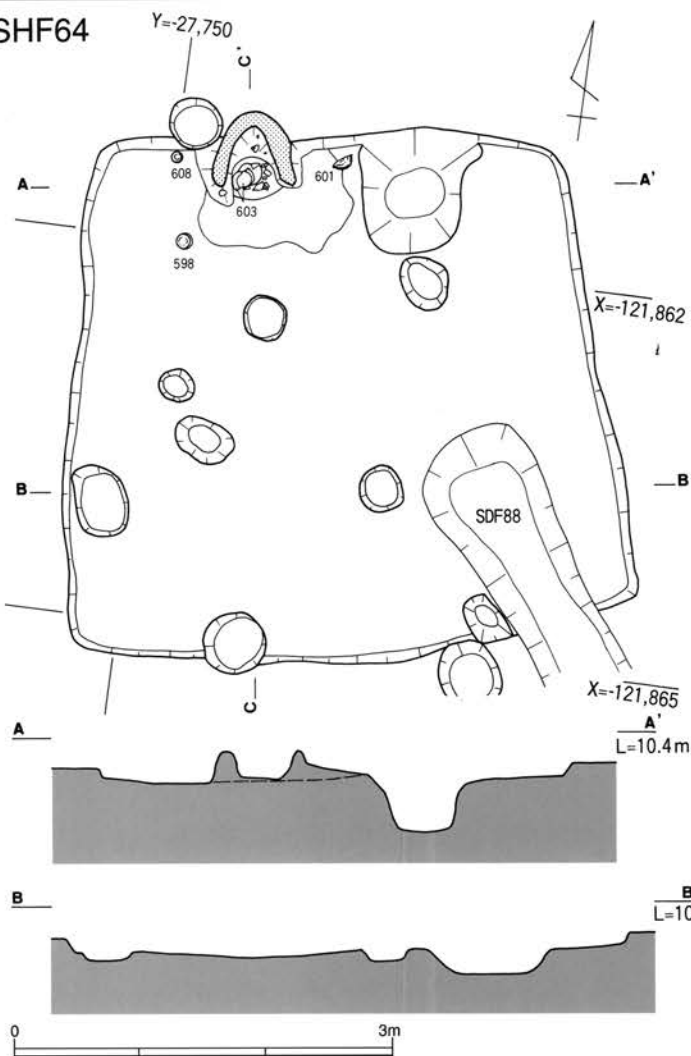


竖穴式住居跡 S H F 08 · 19 実測図

SHF10



SHF64

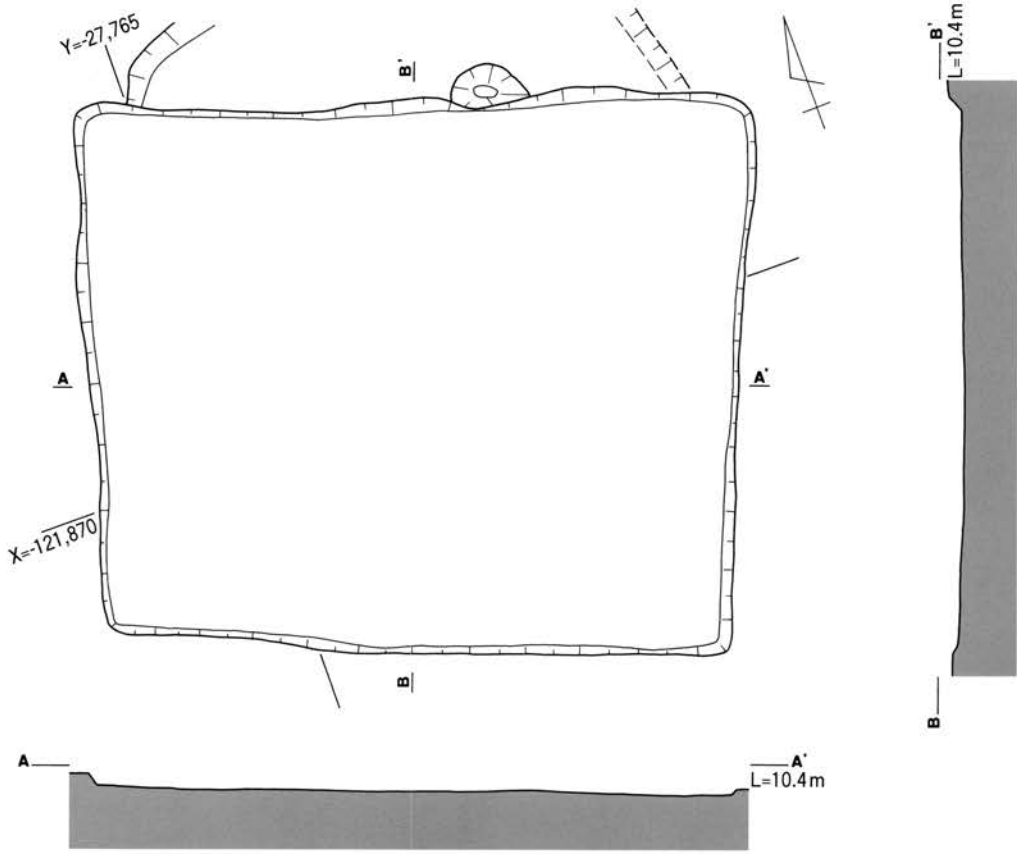


1. 明黄灰色砂質土
2. 暗赤褐色土(焼土)
3. 暗紫色粘質土
4. 明黄灰色粘質土
5. 明澄灰褐色粘土  
(6と酷似・黒褐色の焼土混)
6. 明澄橙色粘土  
(覺直下部に黒褐色の焼土混)
7. 澄褐色粘質土
8. 明茶灰褐色粘質土
9. 暗茶灰褐色粘質土
10. 黄灰色粘質土
11. 茶灰褐色粘砂土

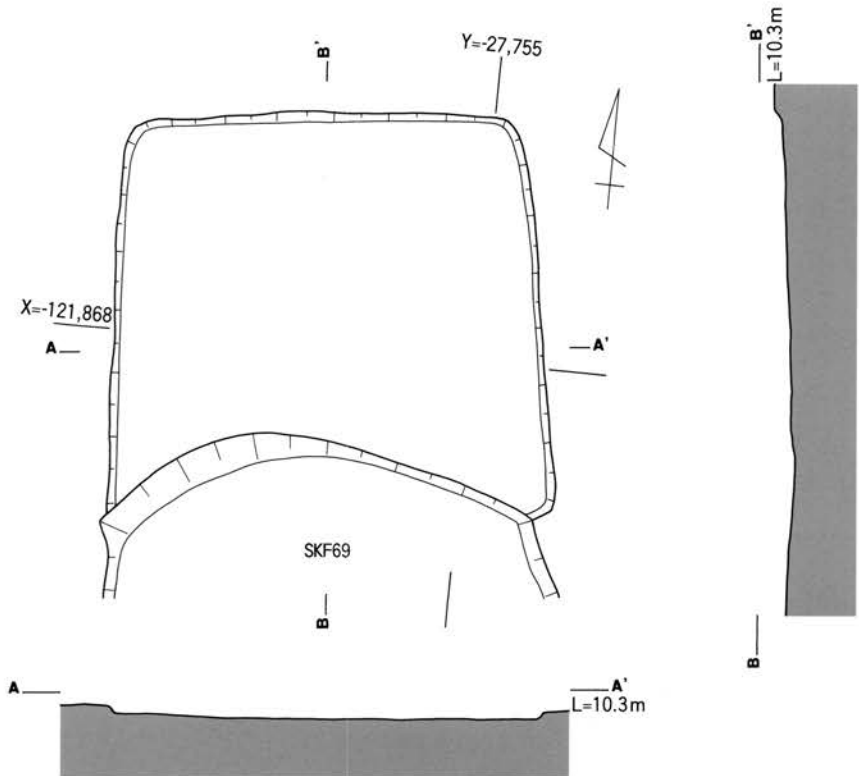


竪穴式住居跡SHF10・64実測図

SHF122

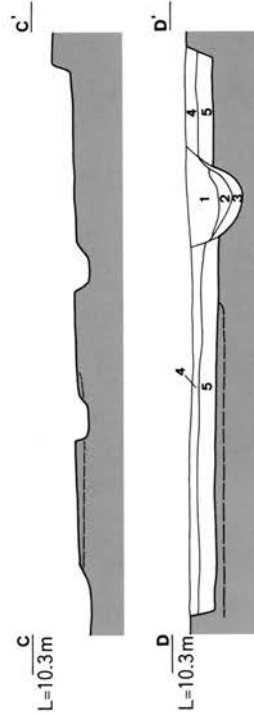
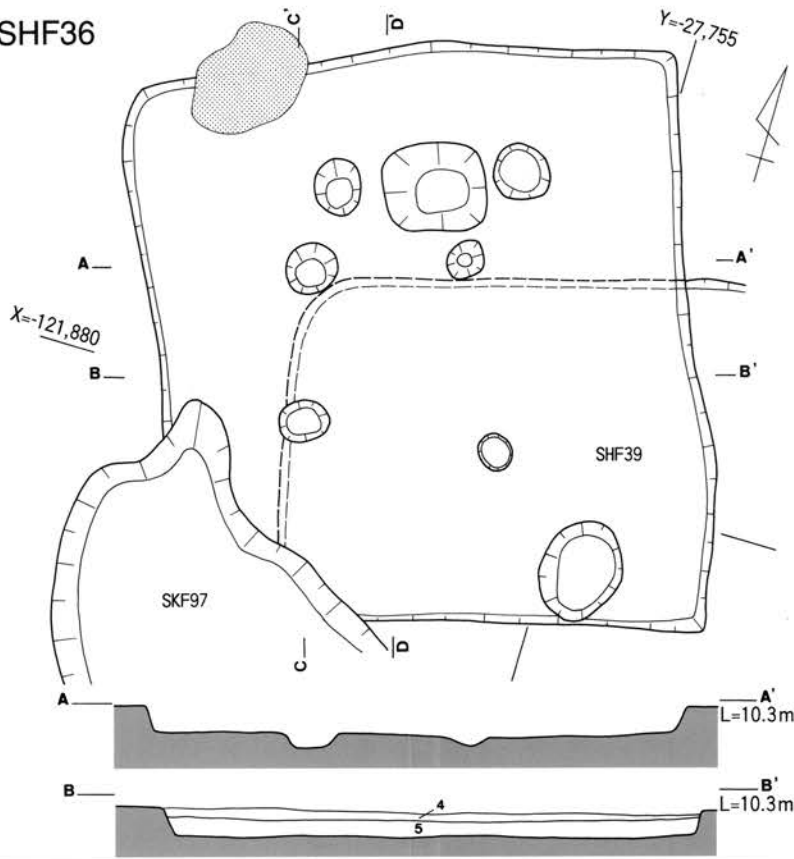


SHF20



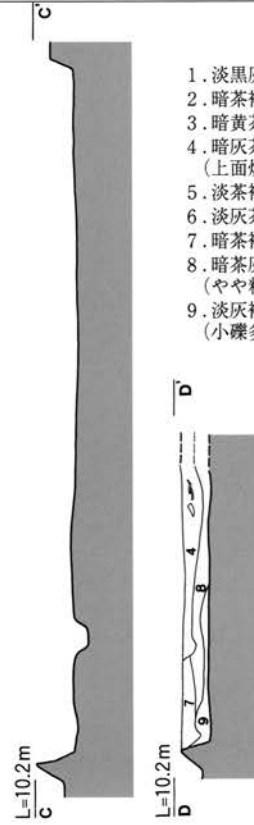
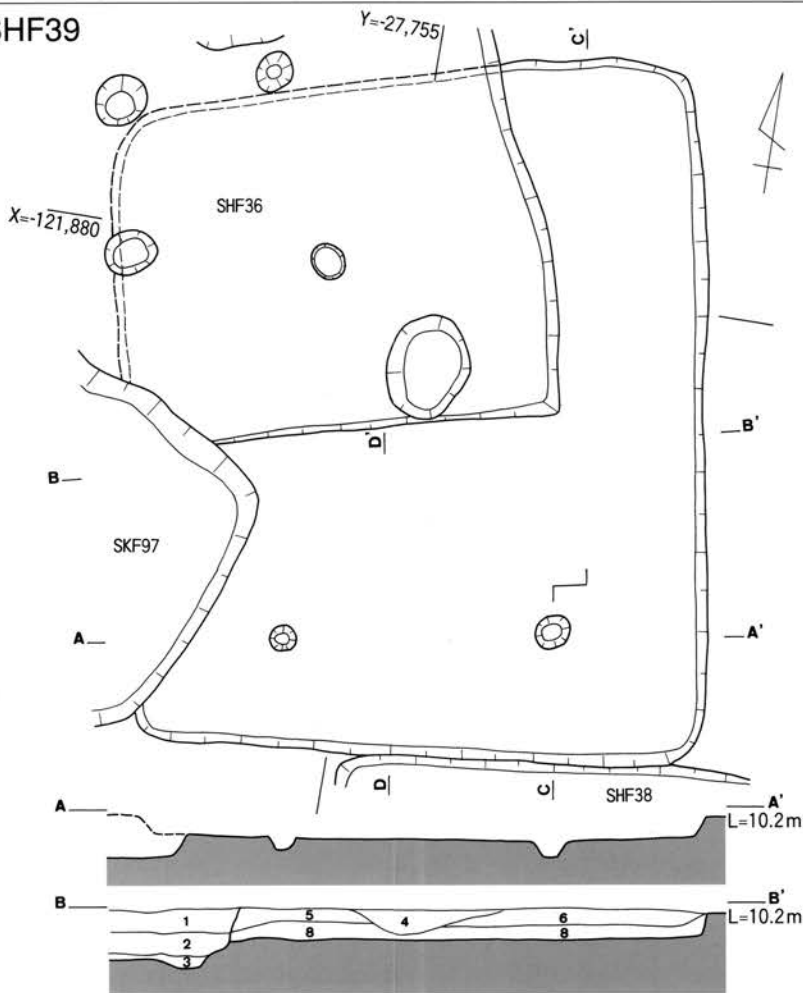
竪穴式住居跡SHF122・20実測図

SHF36



1. 淡茶灰褐色土 (小礫少量含)
2. 淡黄灰褐色土 (小礫少量含)
3. 黄灰褐色粘質土 (小礫少量含)
4. 茶灰褐色土 (やや粘性有・中礫多量混)
5. 暗灰褐色土 (小礫多量含)

SHF39



1. 淡黒灰褐色土
2. 暗茶褐色土 (拳大礫含)
3. 暗黄茶褐色土
4. 暗灰茶褐色土 (上面焼土・土器多量含)
5. 淡茶褐色土
6. 淡灰茶褐色土
7. 暗茶褐色土
8. 暗灰茶褐色土 (やや粘性有)
9. 淡灰褐色土 (小礫多量含)



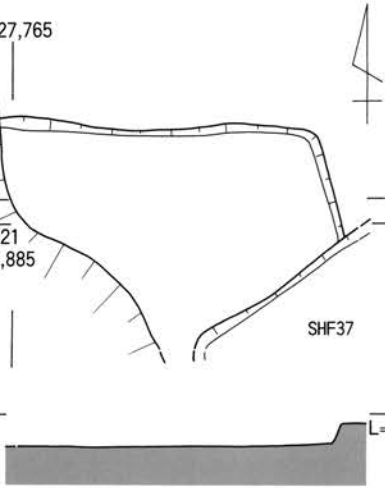
竪穴式住居跡SHF36・39実測図

SHF41

Y=27,765

X=121,885

A



SHF37

X=121,885

A

B

A

B

A

B

C

D

A

B

C

D

A

B

C

D

A

B

C

D

A

B

C

D

A

B

C

D

A

B

C

D

A

B

C

D

A

B

C

D

A

B

C

D

A

B

C

D

A

B

C

D

A

B

C

D

A

B

C

D

A

B

C

D

A

B

C

D

A

B

C

D

A

B

C

D

A

B

C

D

A

B

C

D

A

B

C

D

A

B

C

D

A

B

C

D

A

B

C

D

A

B

C

D

A

B

C

D

A

B

C

D

A

B

C

D

A

B

C

D

A

B

C

D

A

B

C

D

A

B

C

D

A

B

C

D

A

B

C

D

A

B

C

D

A

B

C

D

A

B

C

D

A

B

C

D

A

B

C

D

A

B

C

D

A

B

C

D

A

B

C

D

A

B

C

D

A

B

C

D

A

B

C

D

A

B

C

D

A

B

C

D

A

B

C

D

A

B

C

D

A

B

C

D

A

B

C

D

A

B

C

D

A

B

C

D

A

B

C

D

A

B

C

D

A

B

C

D

A

B

C

D

A

B

C

D

A

B

C

D

A

B

C

D

A

B

C

D

A

B

C

D

A

B

C

D

A

B

C

D

A

B

C

D

A

B

C

D

A

B

C

D

A

B

C

D

A

B

C

D

A

B

C

D

A

B

C

D

A

B

C

D

A

B

C

D

A

B

C

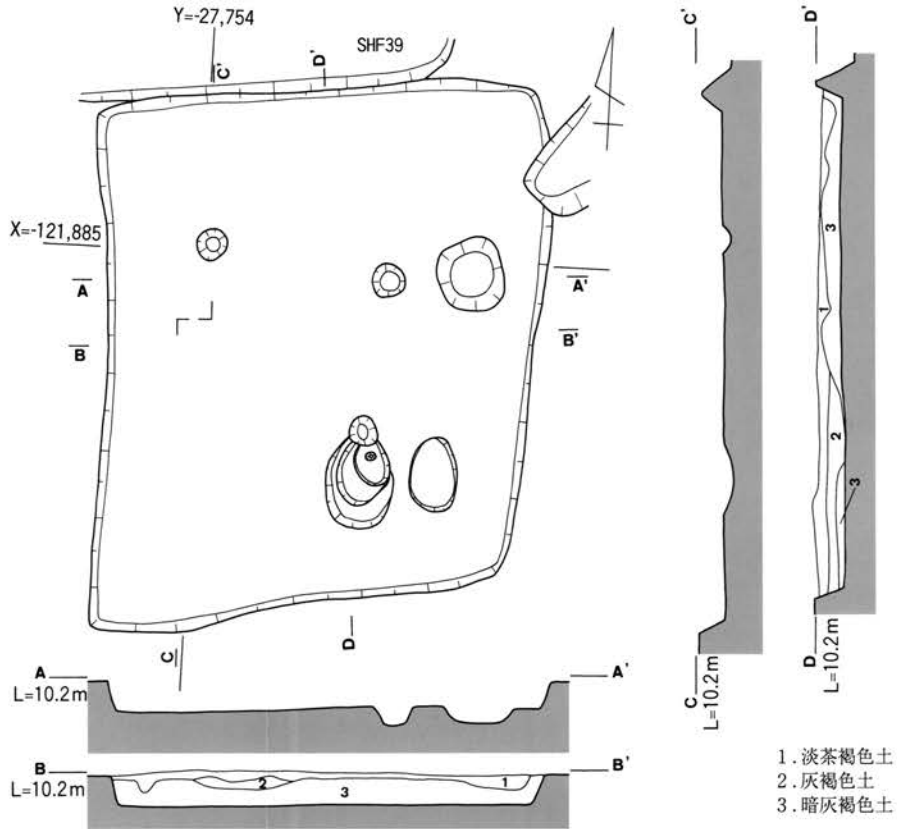
D

A

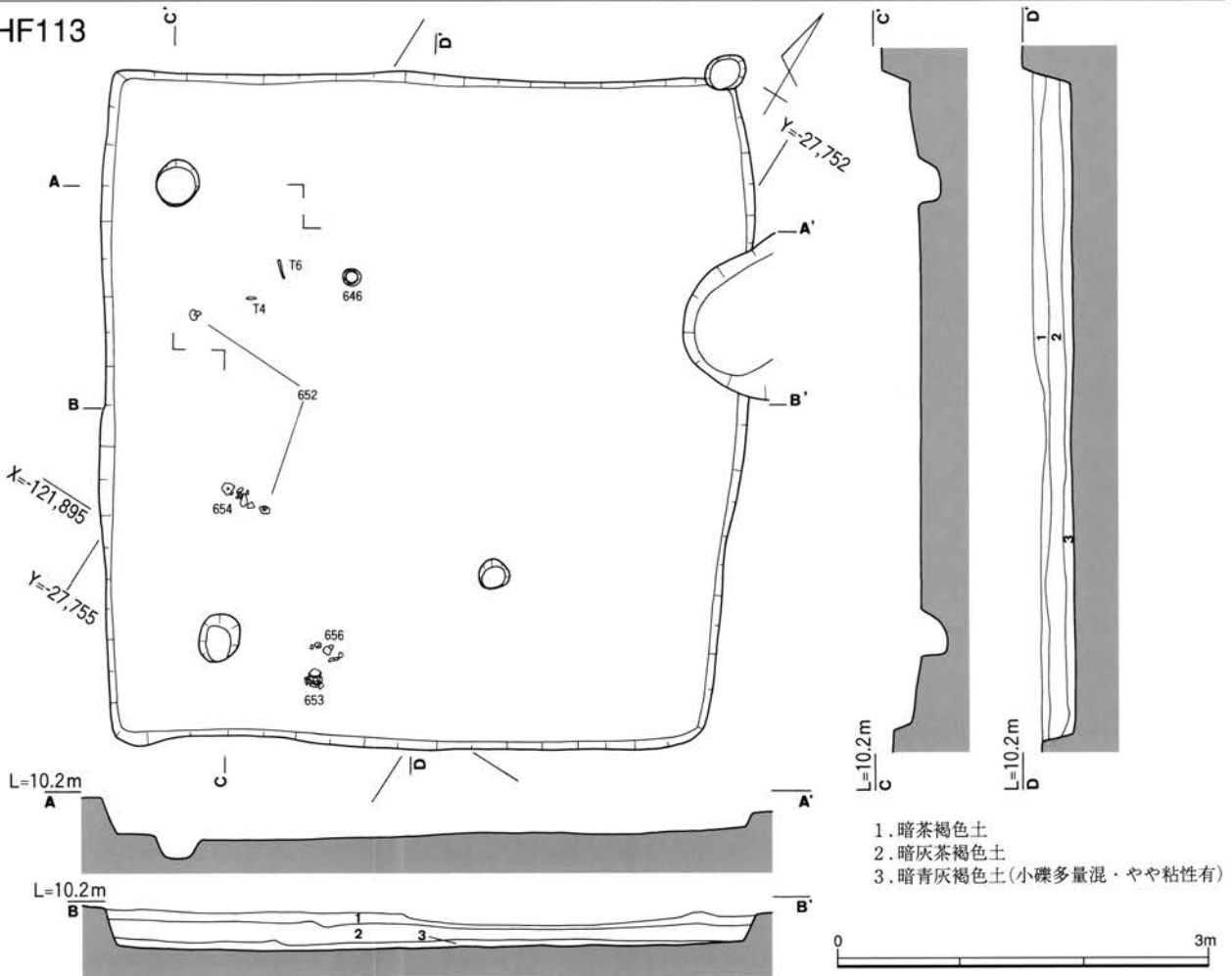
B

C

SHF38



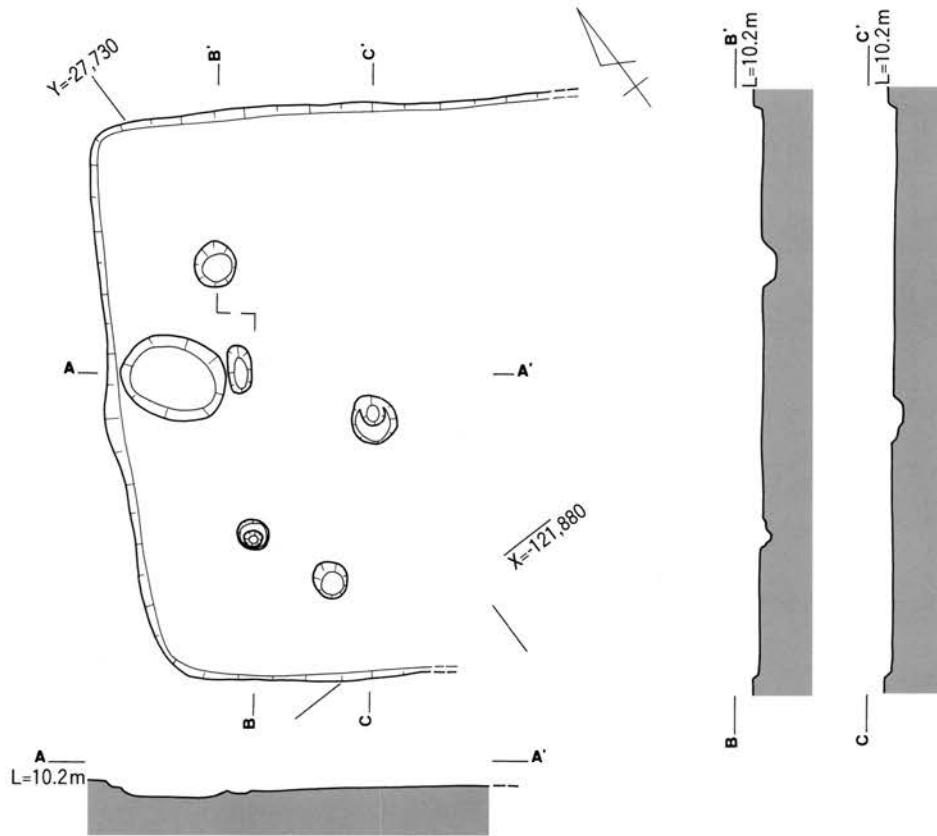
SHF113



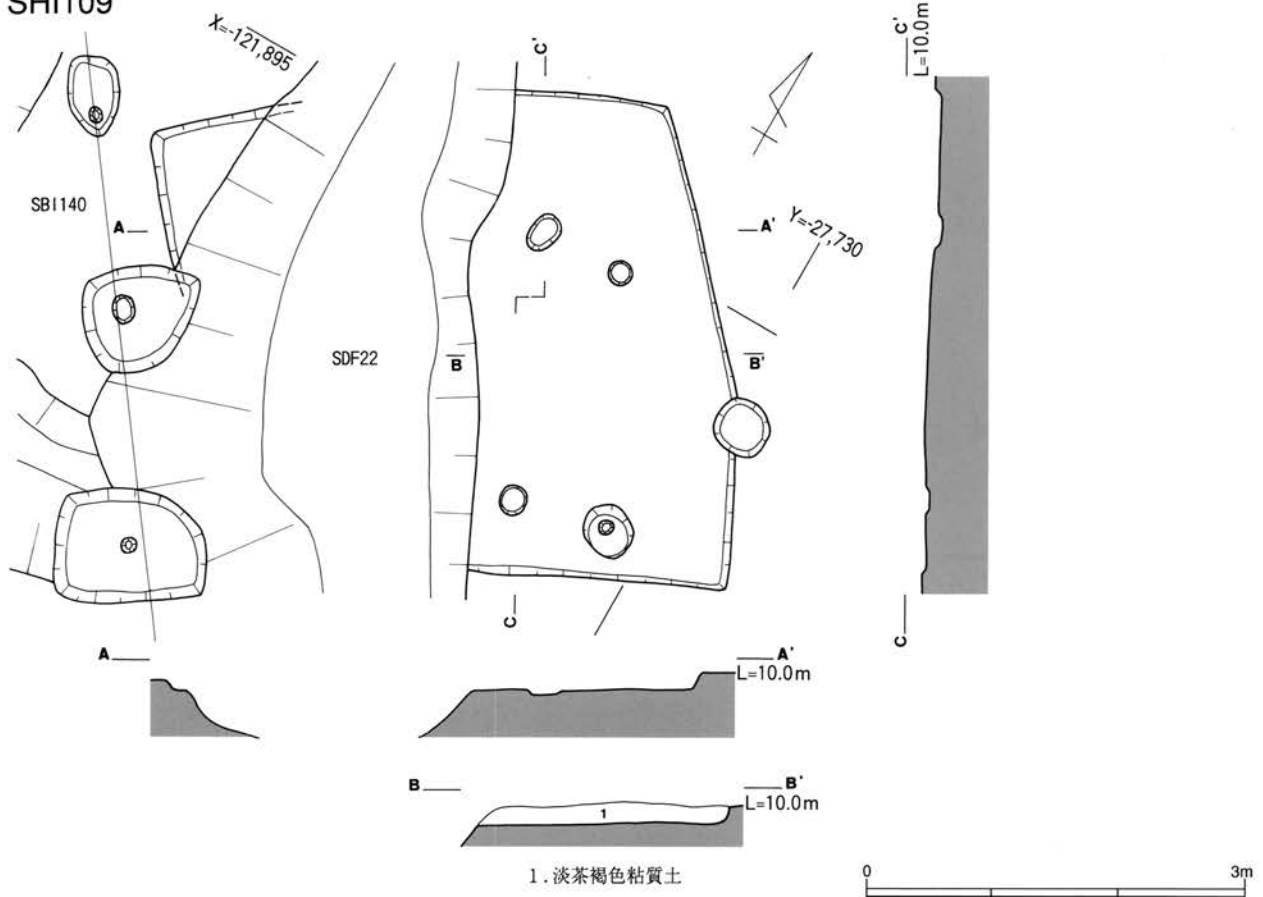
竪穴式住居跡SHF38・113実測図



SHF61

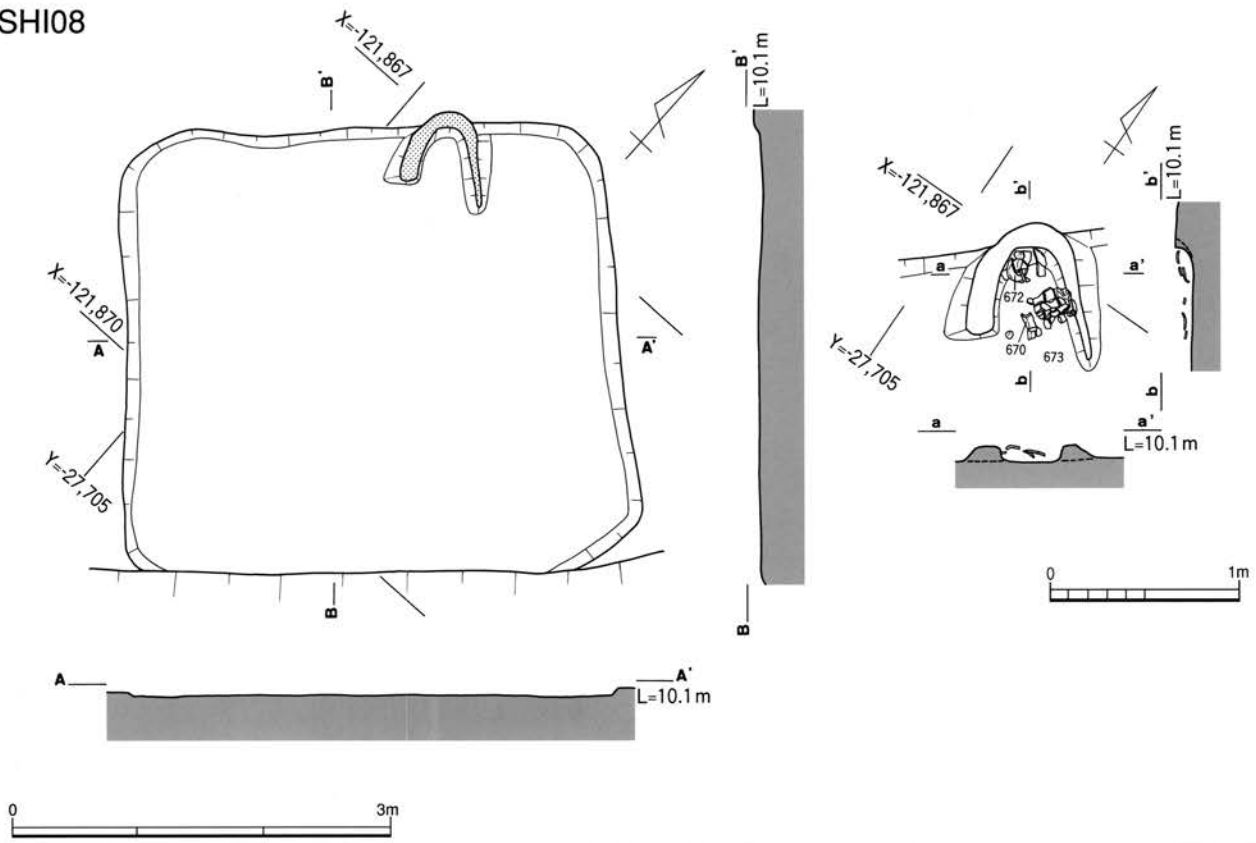


SHI109

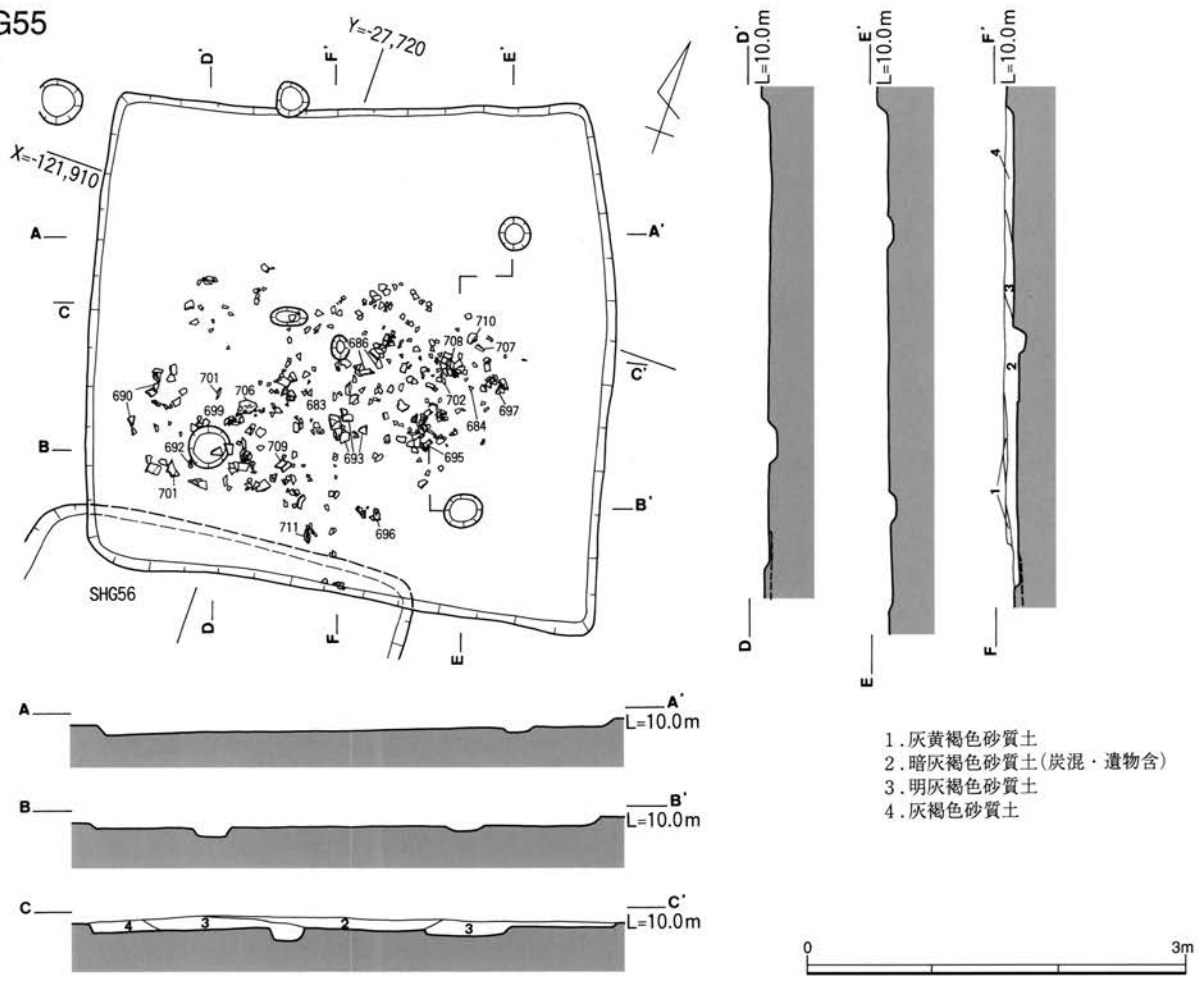


竪穴式住居跡 SHF61・SHI109実測図

SHI08



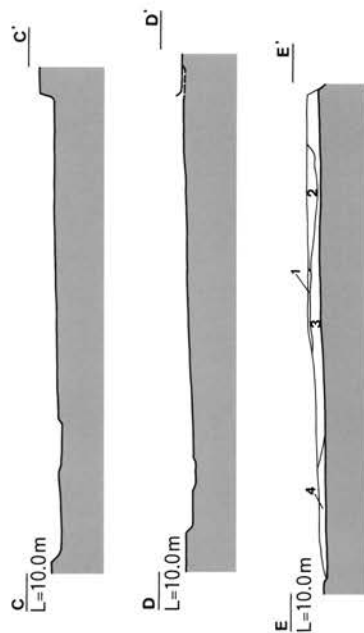
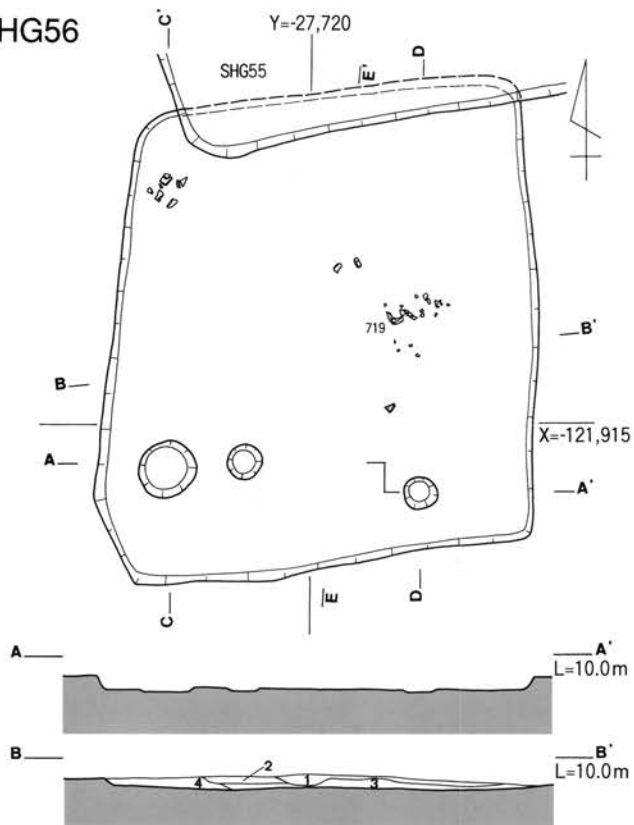
SHG55



1. 灰黄褐色砂质土
2. 暗灰褐色砂质土(炭混·遺物含)
3. 明灰褐色砂质土
4. 灰褐色砂质土

竖穴式住居跡SHI08・SHG55実測図

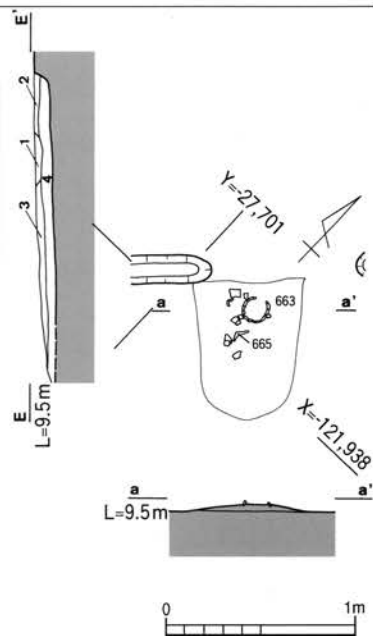
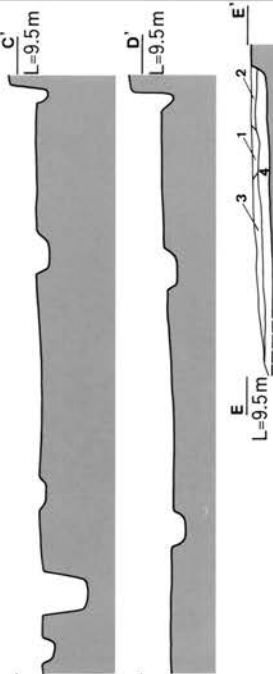
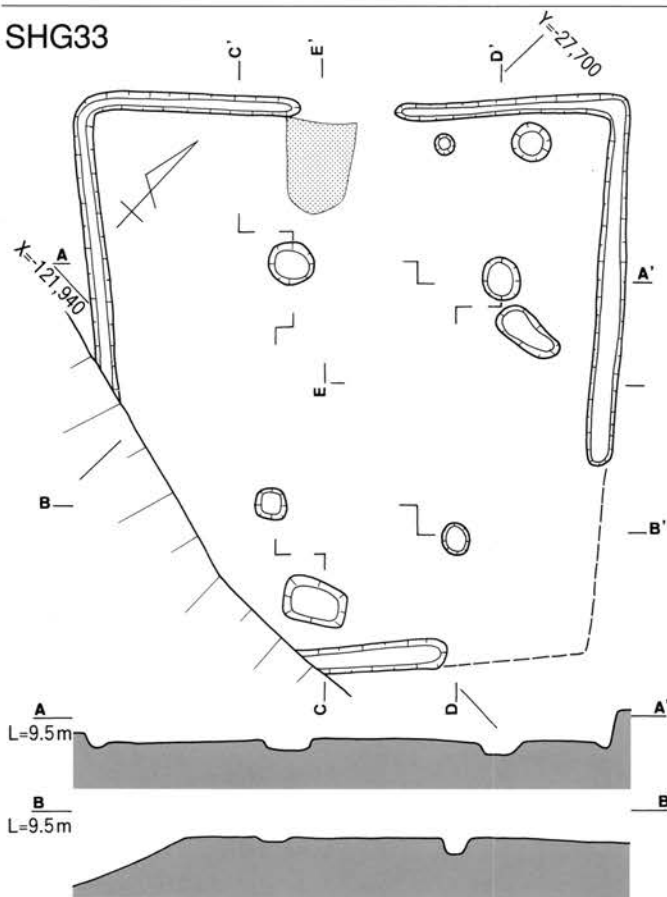
SHG56



1. 暗灰色砂質土(炭混・遺物含)
2. 淡灰褐色砂質土
3. 灰赤褐色砂質土
4. 暗灰褐色砂質土



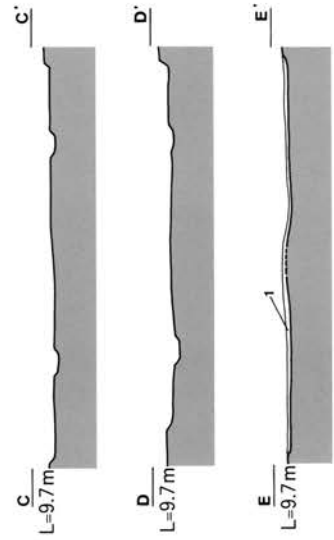
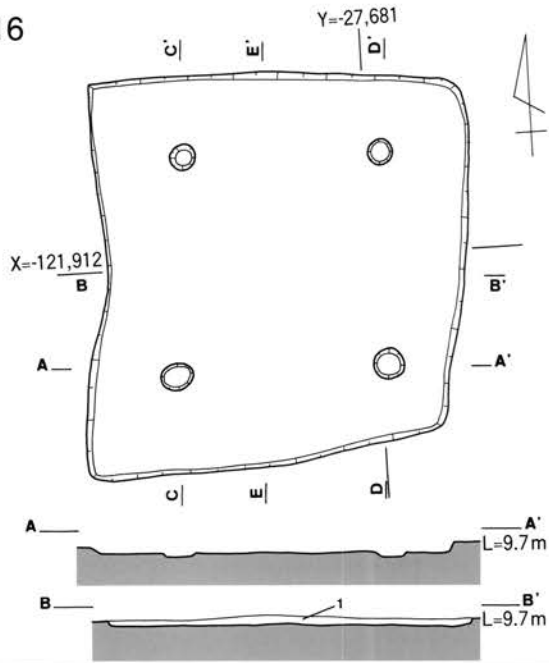
SHG33



1. 暗茶褐色土  
(ブロック状堆積・赤色斑混・炭混)
2. 暗茶褐色土  
(ブロック状堆積・炭混・土器片多量含)
3. 暗灰褐色粘質土  
( $\phi$ 0.2~0.5cmの細礫多量含)
4. 明黄褐色砂質土

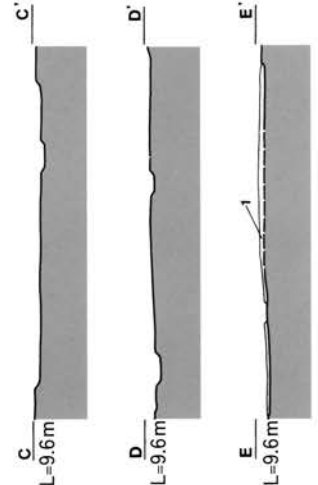
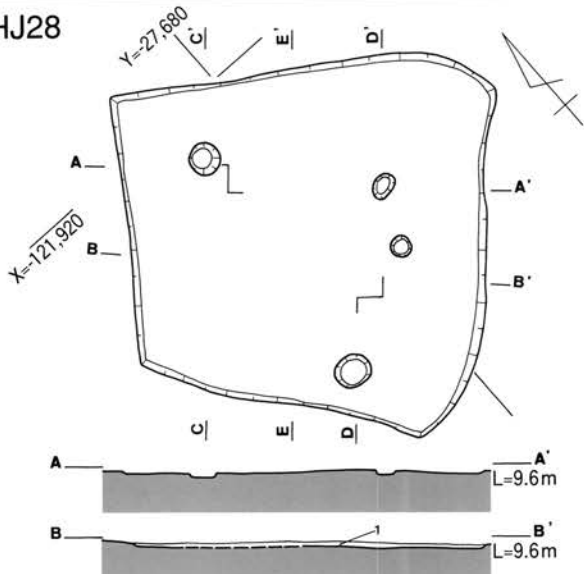


SHJ16



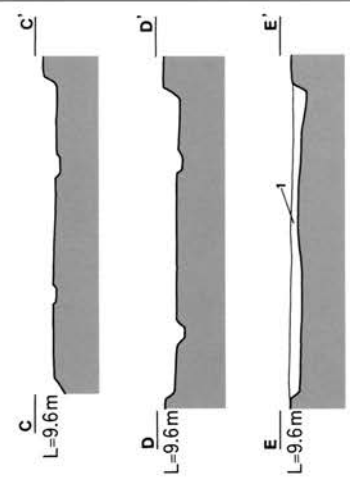
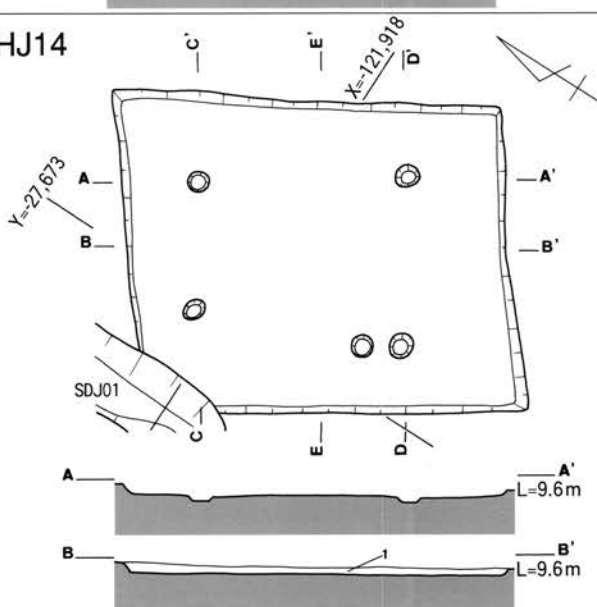
1. 茶褐～明茶褐色粘質土(φ0.3～0.4cmの垂角礫多量含)

SHJ28



1. 淡灰褐～灰褐色粘質土

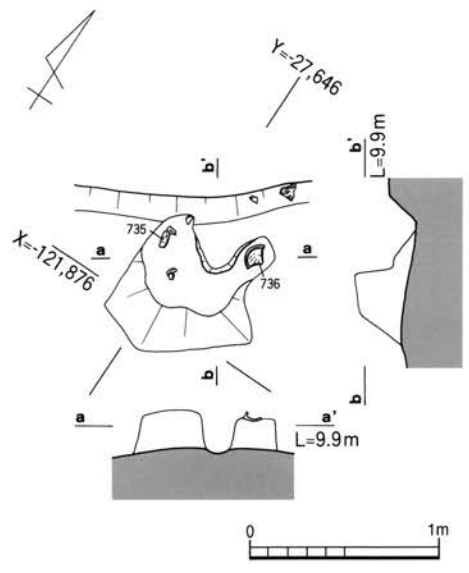
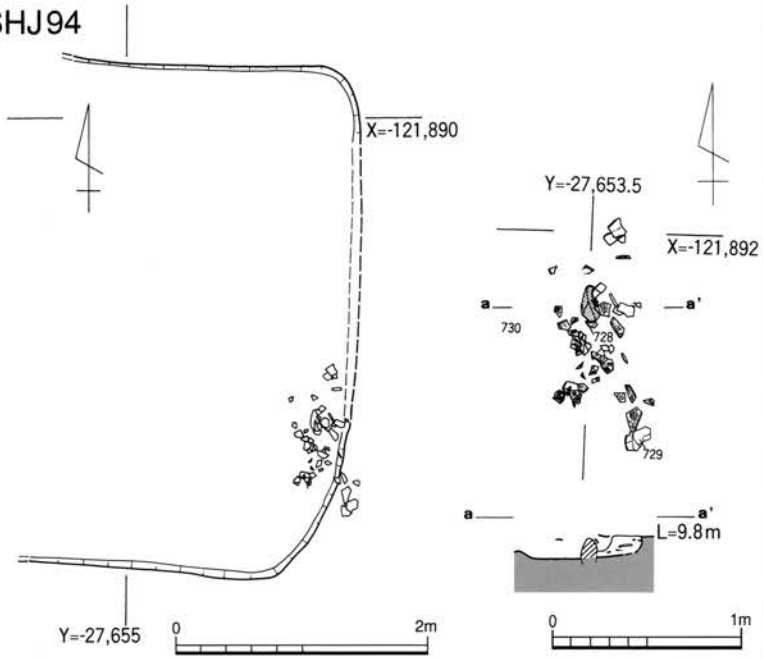
SHJ14




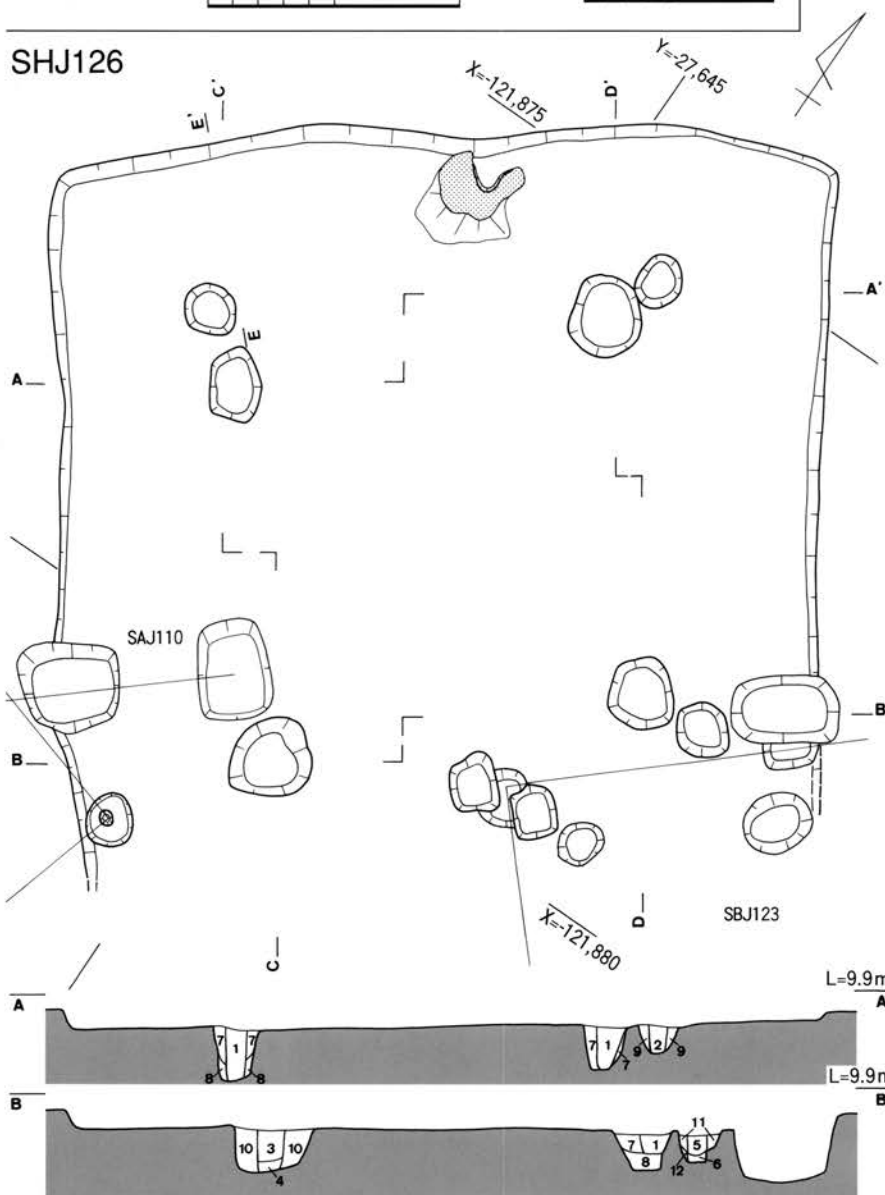
1. 灰褐色粘質土

竪穴式住居跡SHJ16・28・14実測図

SHJ94



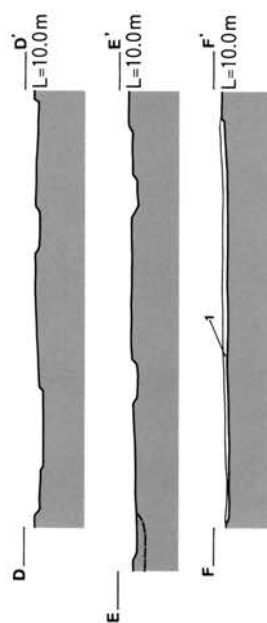
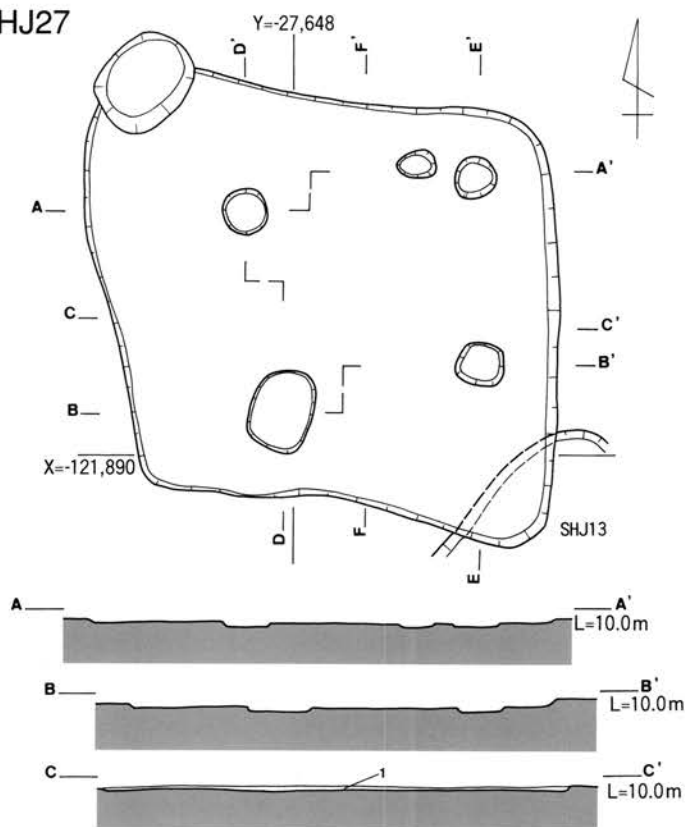
SHJ126



1. 暗褐色粘質土
2. 暗灰褐色粘質土 (φ0.3cm以下の砂礫20%含・炭混)
3. 暗褐色粘質土(黄灰色粘土ブロック混)
4. 黒褐色粘土
5. 濁青灰色粘質土(強粘性)
6. 暗青灰色粘質土(極強粘性)
7. 濁褐色粘質土(やや灰色強)
8. 濁褐色粘質土
9. 暗黄灰褐色粘質土(φ0.5cm以下の砂礫20%混)
10. 濁黄褐色粘質土
11. 淡青灰~淡褐色粘質土(強粘性)
12. 暗灰褐色粘質土(淡青灰色粘質土ブロック混)
13. 淡黒褐色粘質土(粗~極粗砂多量含)

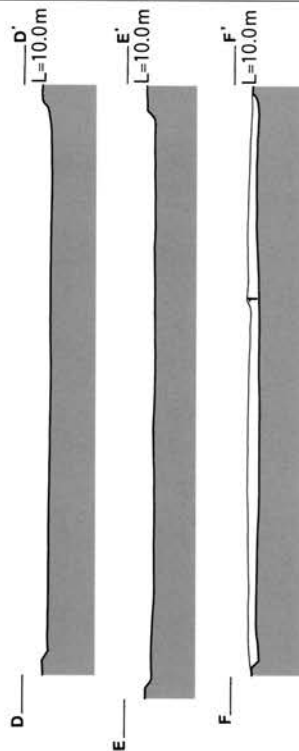
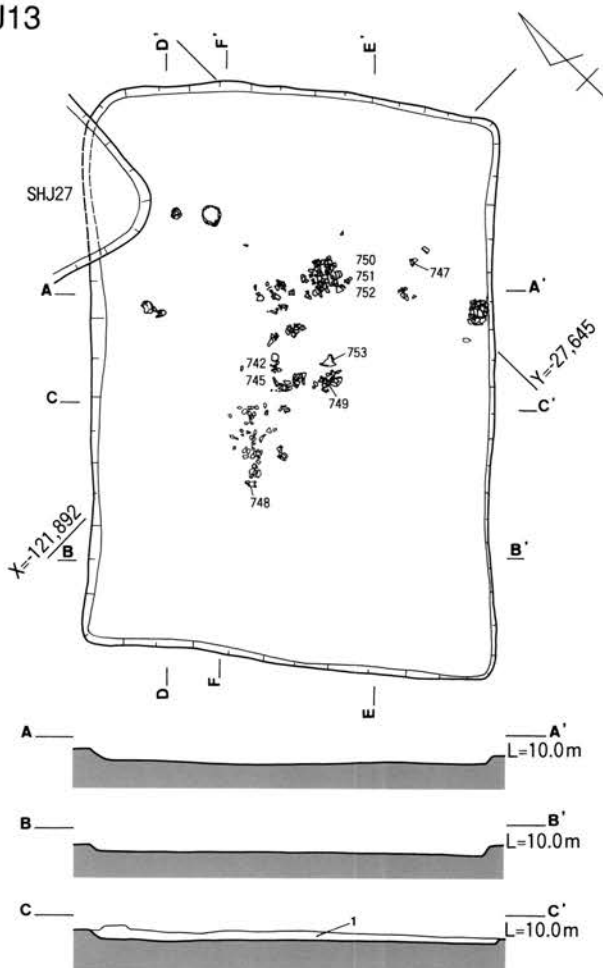
竪穴式住居跡SHJ94・126実測図

SHJ27



1. 淡灰褐～灰褐色粘質土

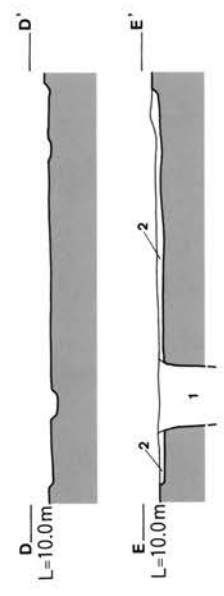
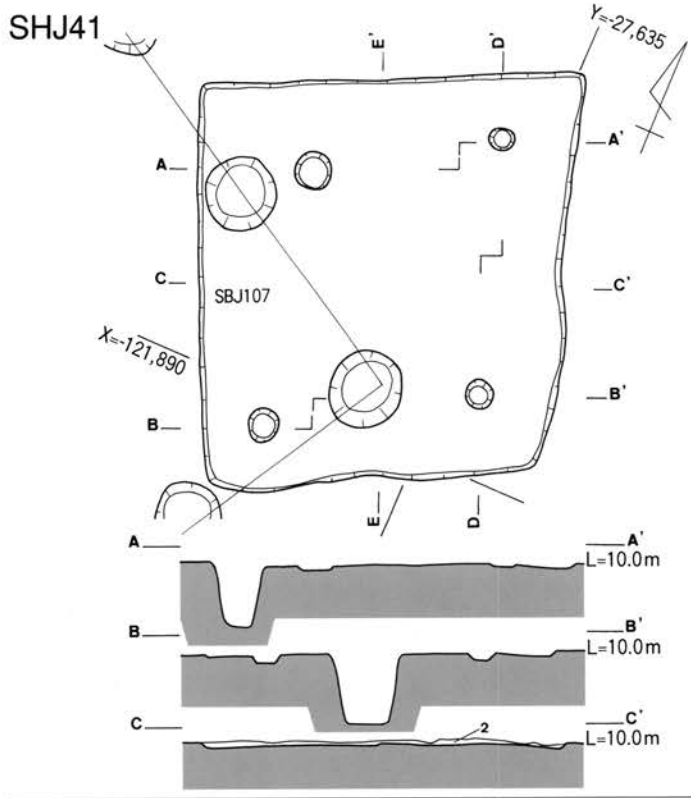
SHJ13



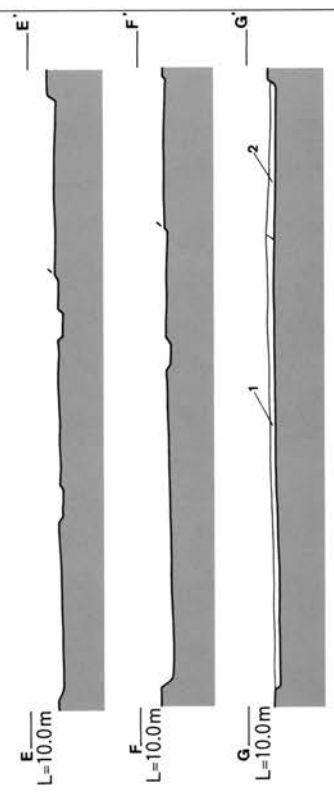
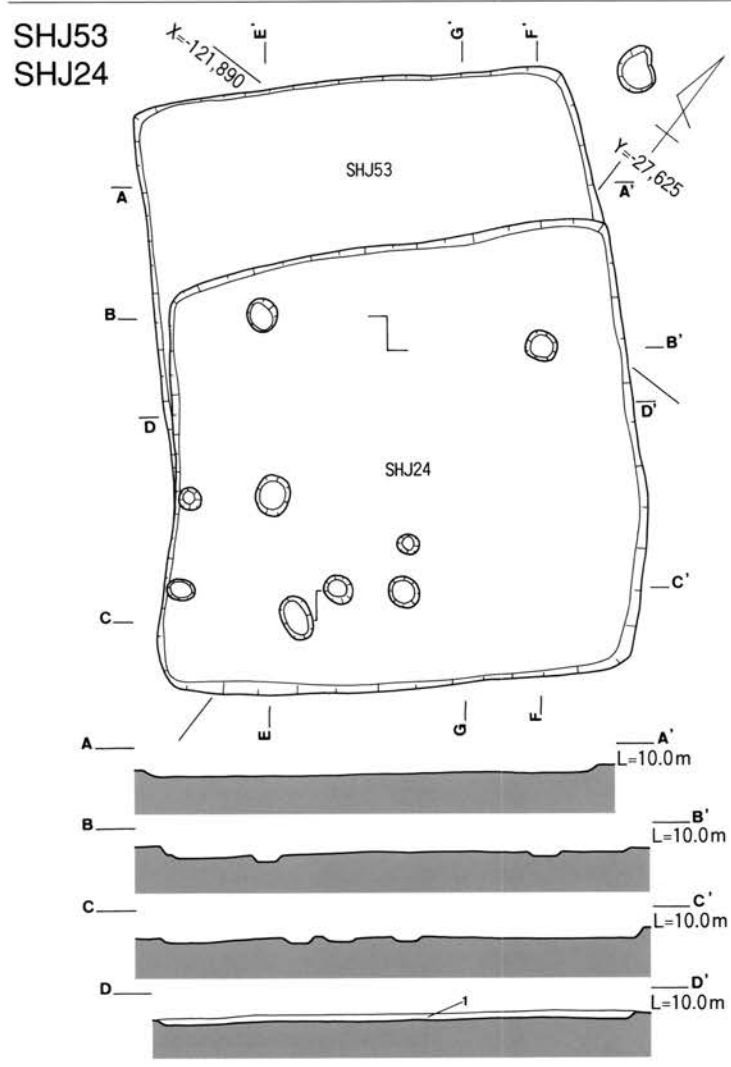
1. 淡灰褐色砂質土



竪穴式住居跡SHJ27・13実測図



- 1. 明黄灰～灰黄色粘質土(第2層ブロック混)
- 2. 暗灰褐～暗黄褐色粘質土(灰白色粘質土斑混)

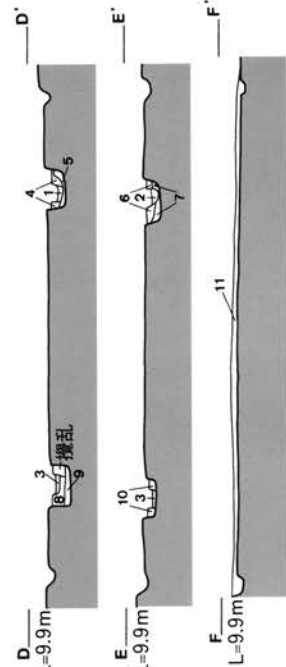
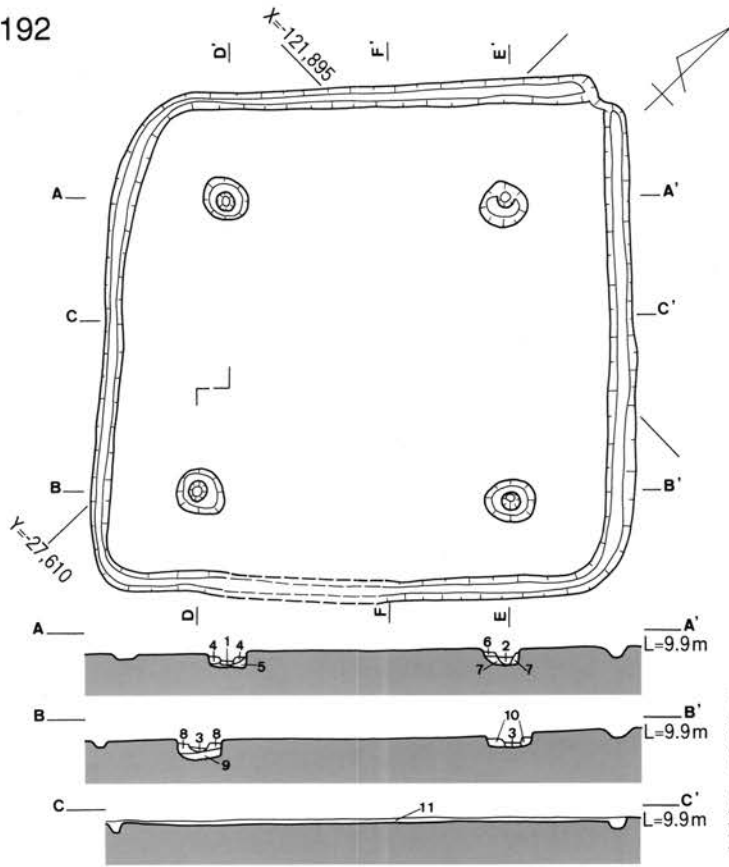


- 1. 淡灰褐色砂質土(炭化物片混)
- 2. 灰褐色砂質土



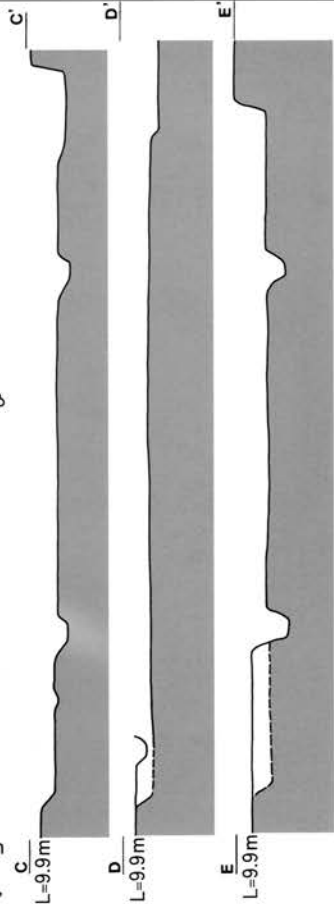
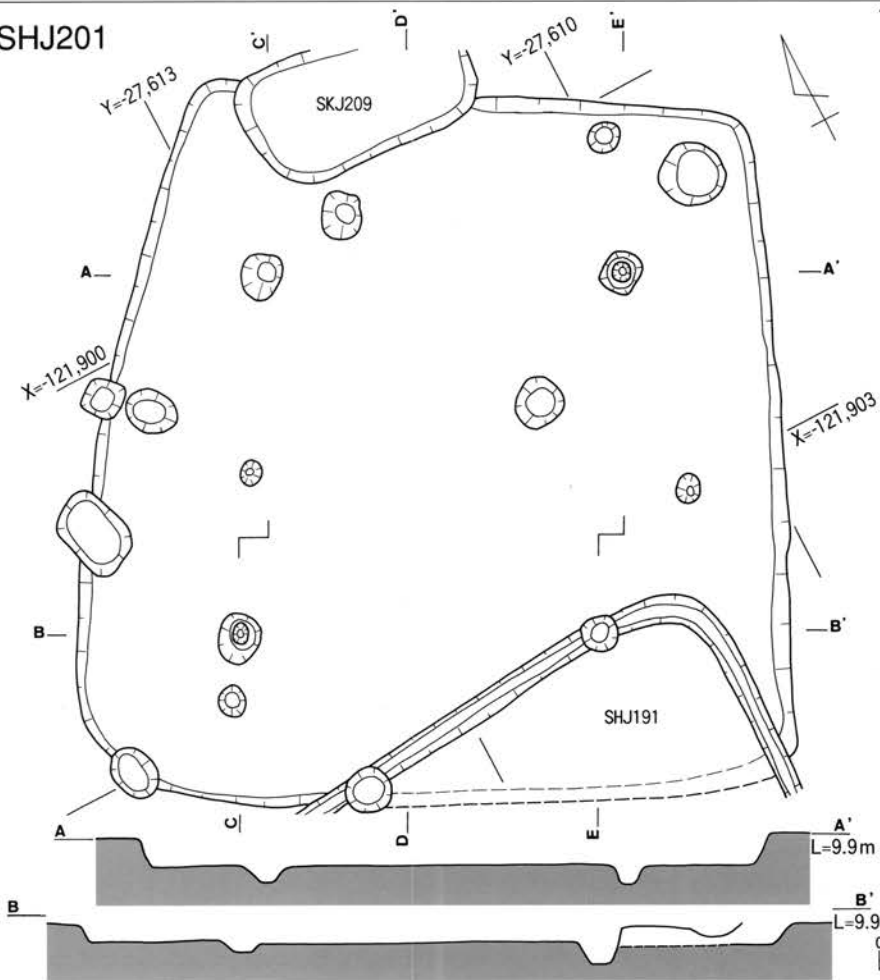
竪穴式住居跡 S H J 41・53・24実測図

SHJ192



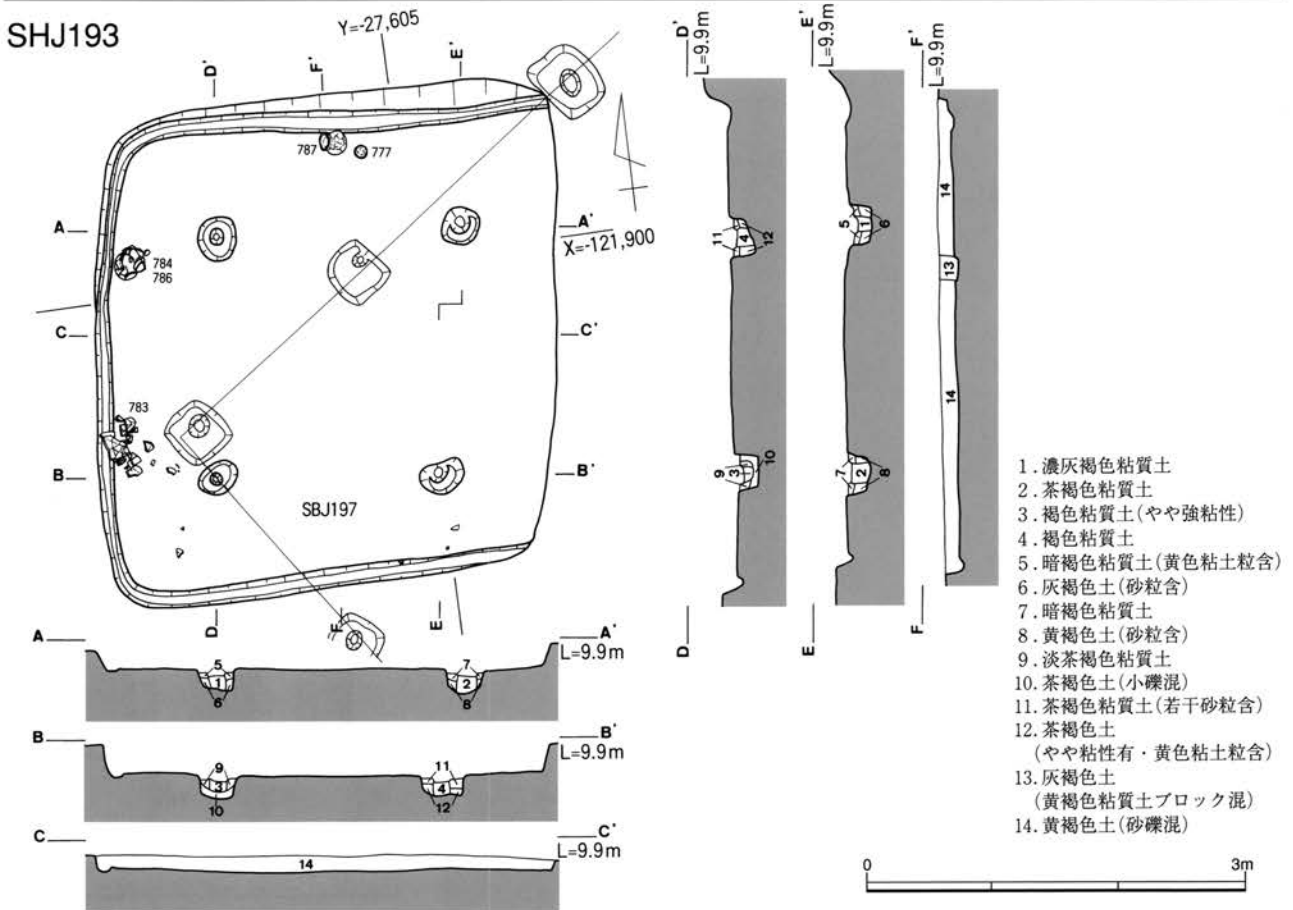
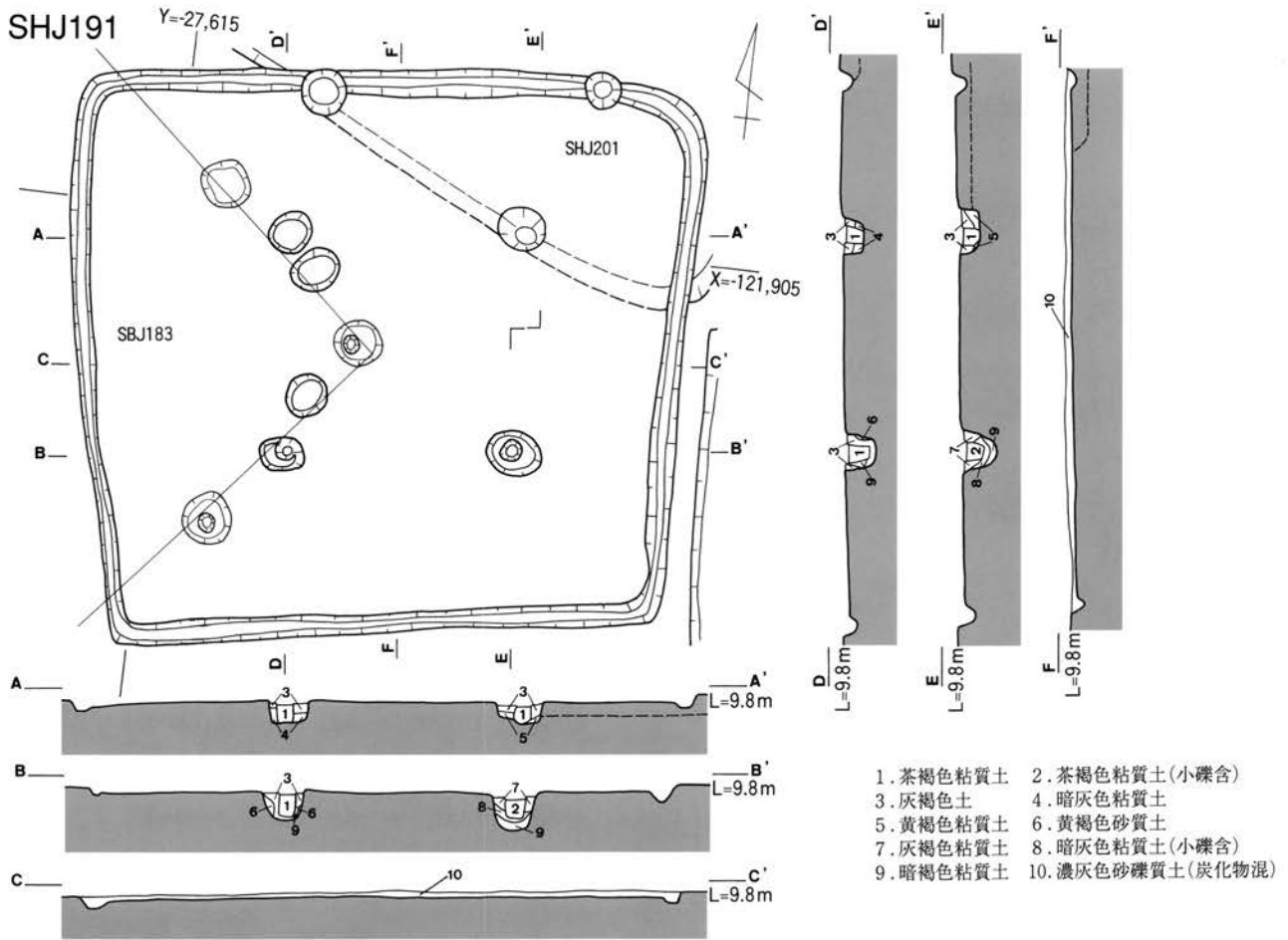
- 1. 灰色土(礫混)
- 2. 灰白色土
- 3. 灰白色土(小礫混)
- 4. 灰白色砂質土
- 5. 灰黑色粘質土(小礫混)
- 6. 灰色土(小礫混)
- 7. 黄灰色粘質土
- 8. 灰色土(礫・黄色粘土粒含)
- 9. 黄灰色粘質土(小礫混)
- 10. 灰色土(礫・黄褐色土粒含・やや黑色強)
- 11. 灰~暗褐色粘質土(砂礫混)

SHJ201



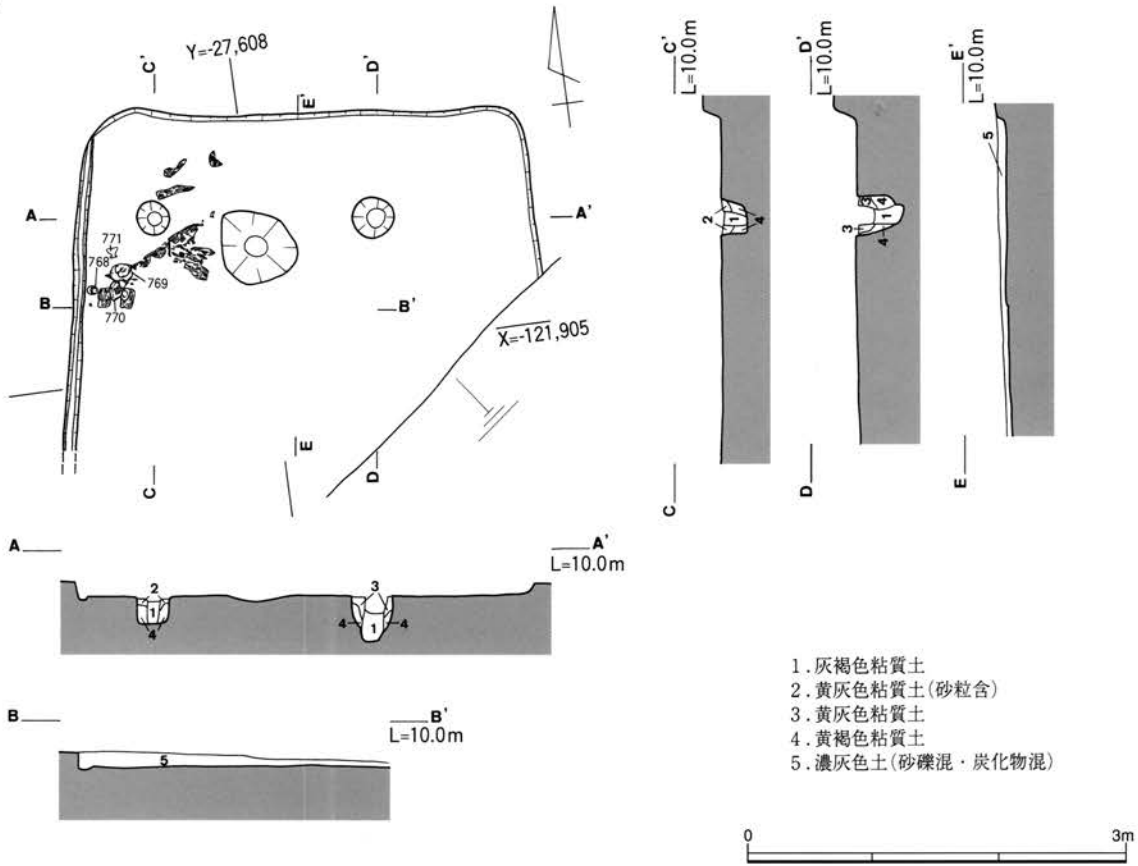
竪穴式住居跡 S H J 192・201実測図



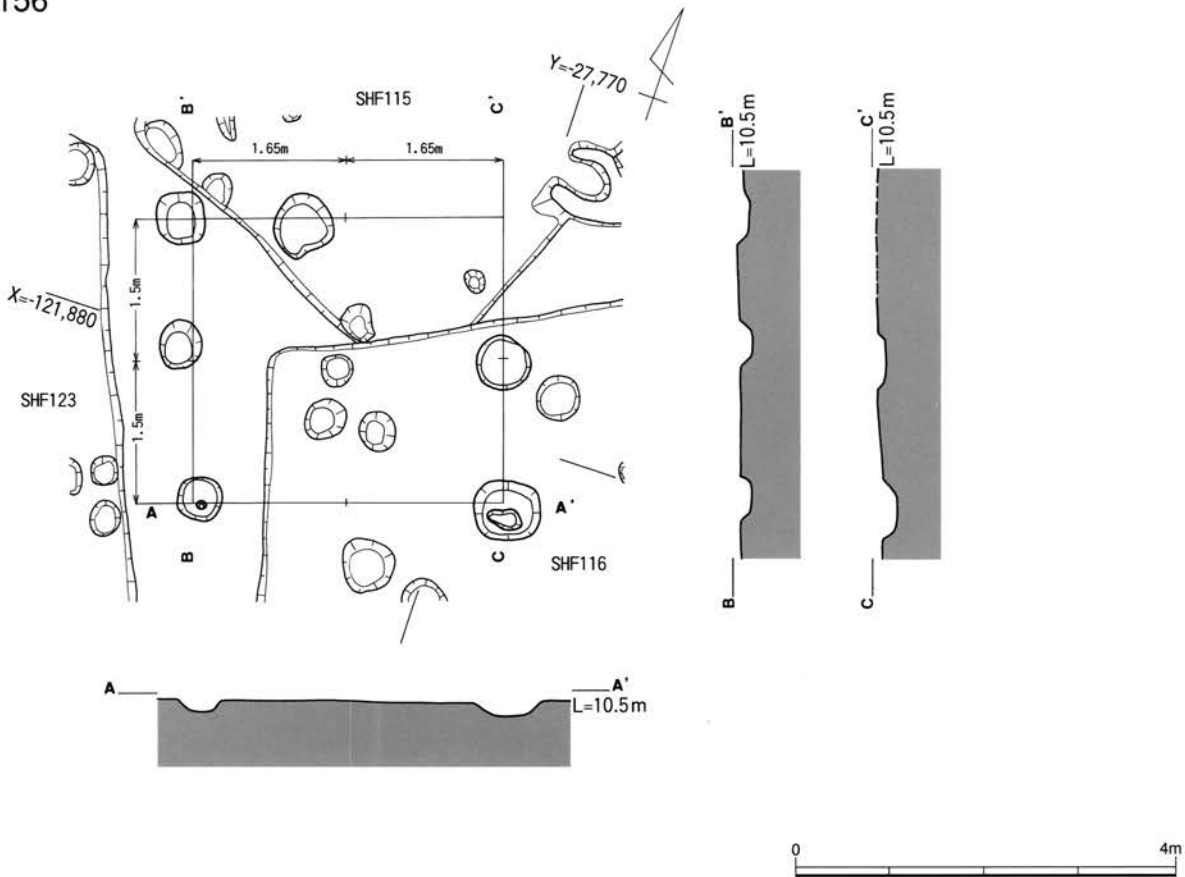


竪穴式住居跡 S H J 191・193実測図

SHJ194

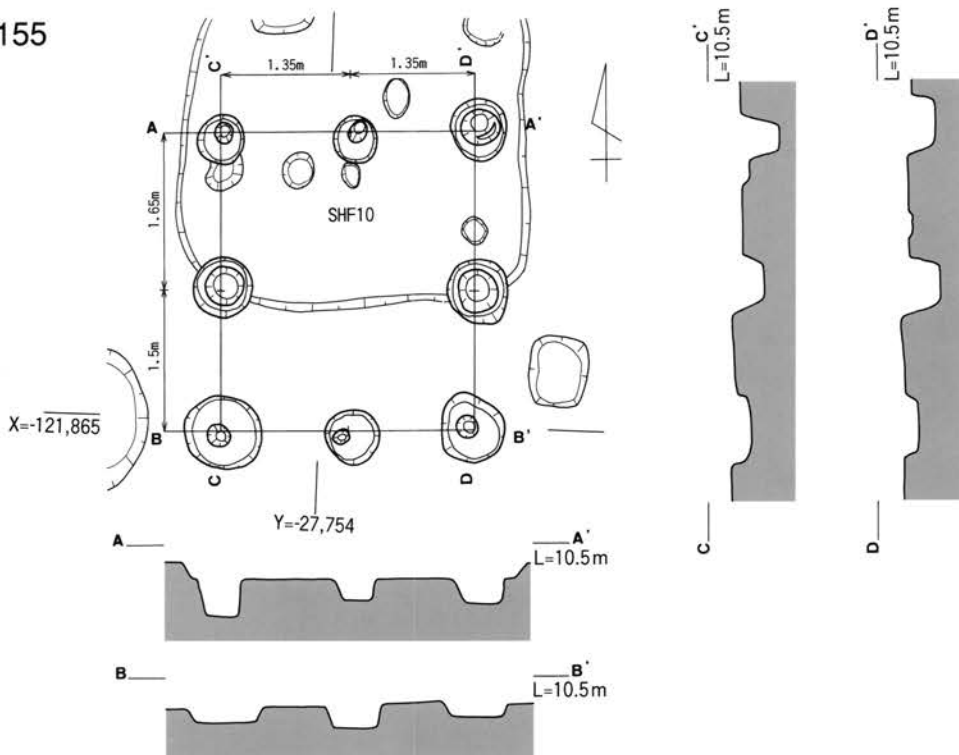


SBF156

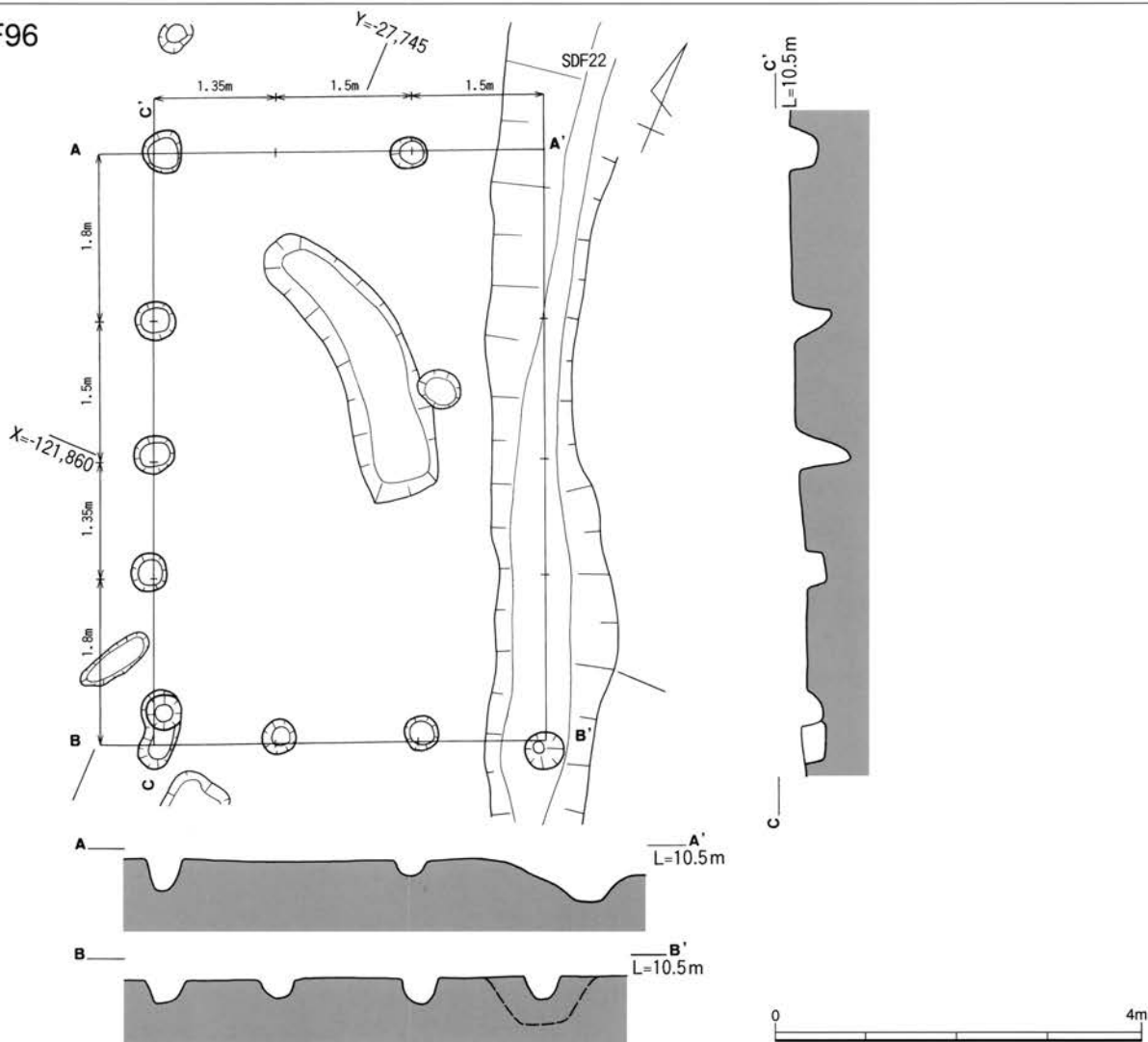


竖穴式住居跡 S H J 194、掘立柱建物跡 S B F 156実測図

SBF155


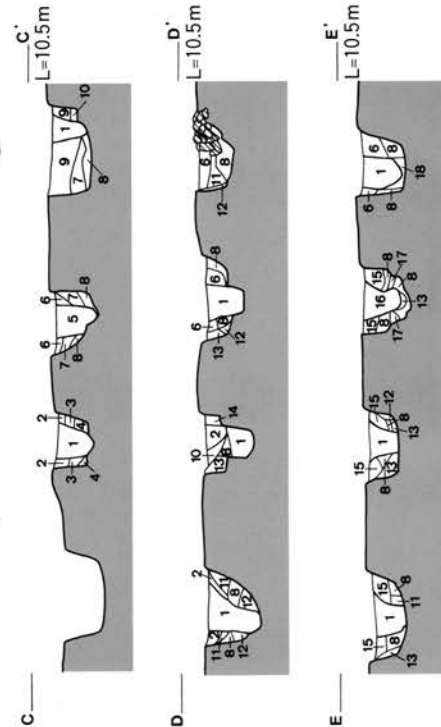
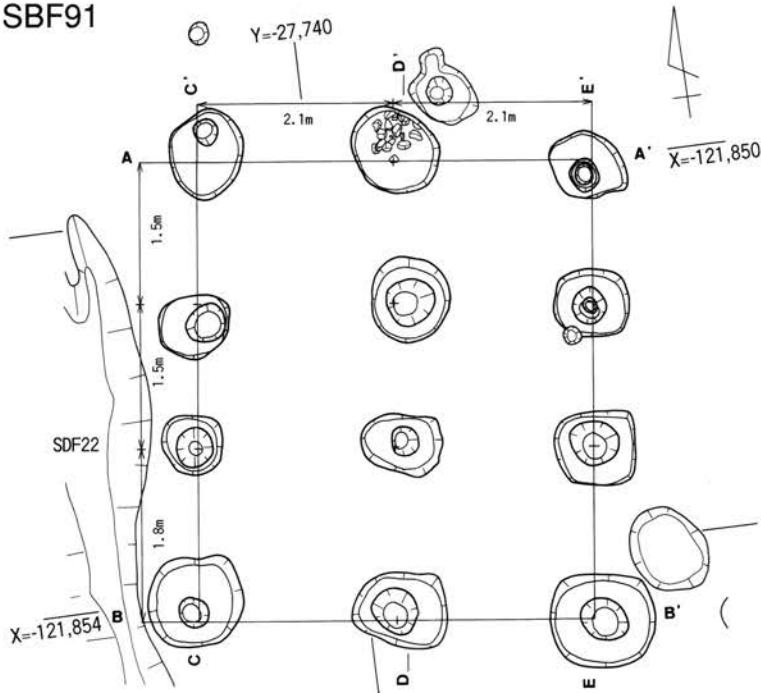


SBF96






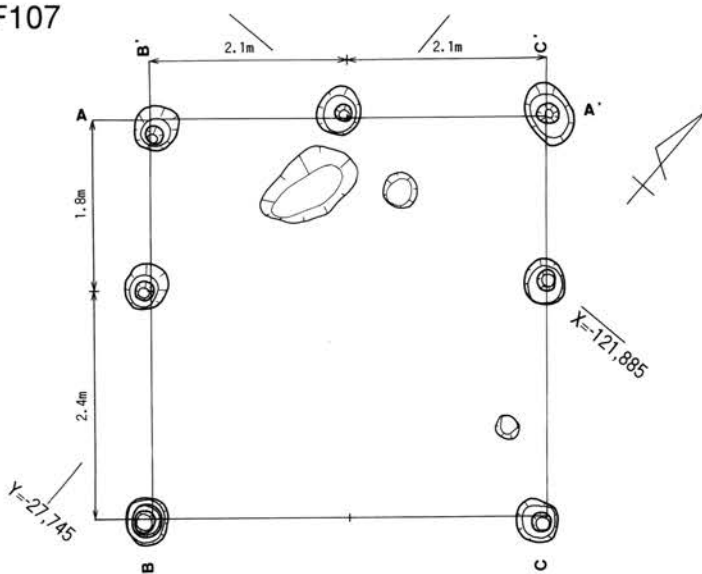
掘立柱建物跡 S B F 155・96実測図

SBF91



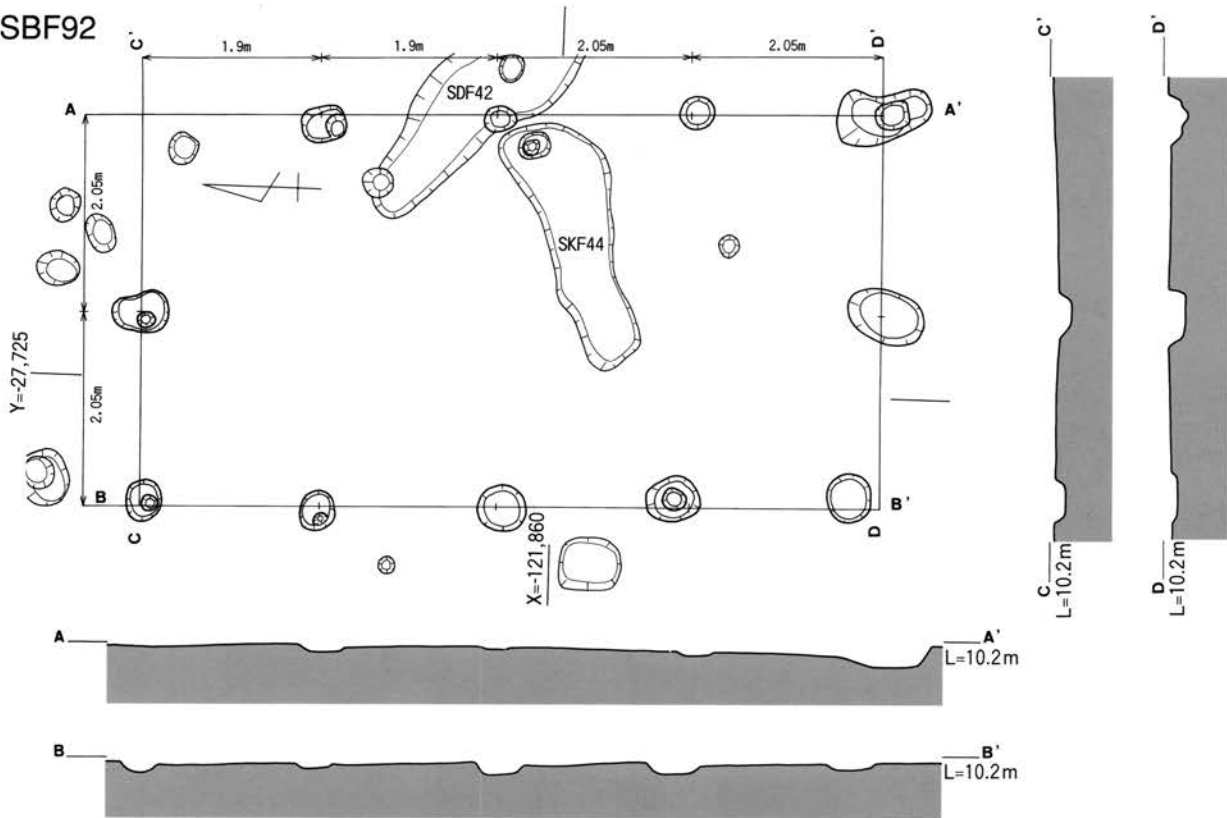
1. 暗青灰色粘質土
2. 淡茶褐色粘質土
3. 暗茶褐色粘質土
4. 明黄灰色粘質土(暗紫灰色粘土ブロック含)
5. 暗黄灰色粘質土(暗紫灰色粘質土ブロック混)
6. 淡茶褐色粘質土(長石多量含)
7. 暗褐色粘質土
8. 暗紫灰色粘質土
9. 明黄灰色粘質土(暗褐色砂質土混)
10. 明黄灰色粘質土
11. 茶褐色粘質土
12. 暗青灰色粘質土
13. 暗灰褐色粘質土
14. 淡黄褐色粘質土
15. 暗褐色砂質土
16. 淡茶褐色砂質土
17. 暗灰褐色砂質土
18. 暗黄褐色粘質土

SBF107

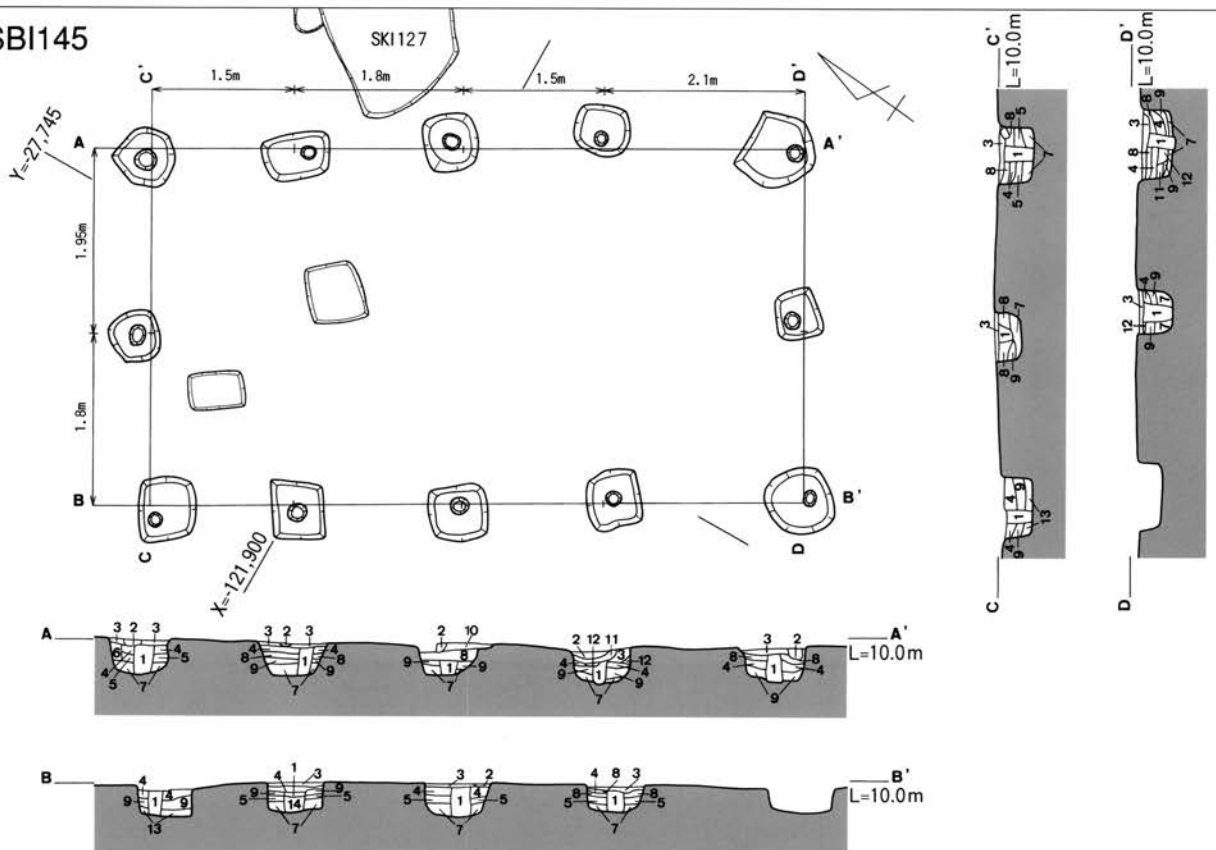


掘立柱建物跡 S B F 91・107実測図

SBF92



SBI145

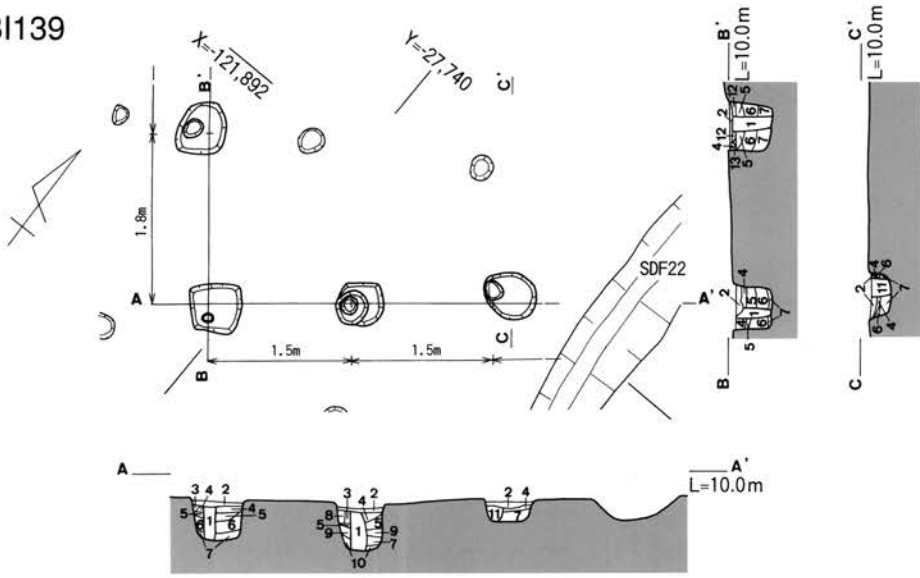


- |               |                |             |
|---------------|----------------|-------------|
| 1. 淡黒灰色土      | 2. 暗黄褐色砂質土     | 3. 淡黄褐色砂質土  |
| 4. 暗灰色粘質土     | 5. 暗紫灰色粘質土     | 6. 淡灰色粘土    |
| 7. 淡黒灰色粘質土    | 8. 濁灰褐色砂質土     | 9. 淡灰色土     |
| 10. 褐色粘質土(炭含) | 11. 灰褐色粘質土(炭含) | 12. 淡黄灰色砂質土 |
| 13. 淡緑灰色粘質土   | 14. 淡青灰色土      |             |



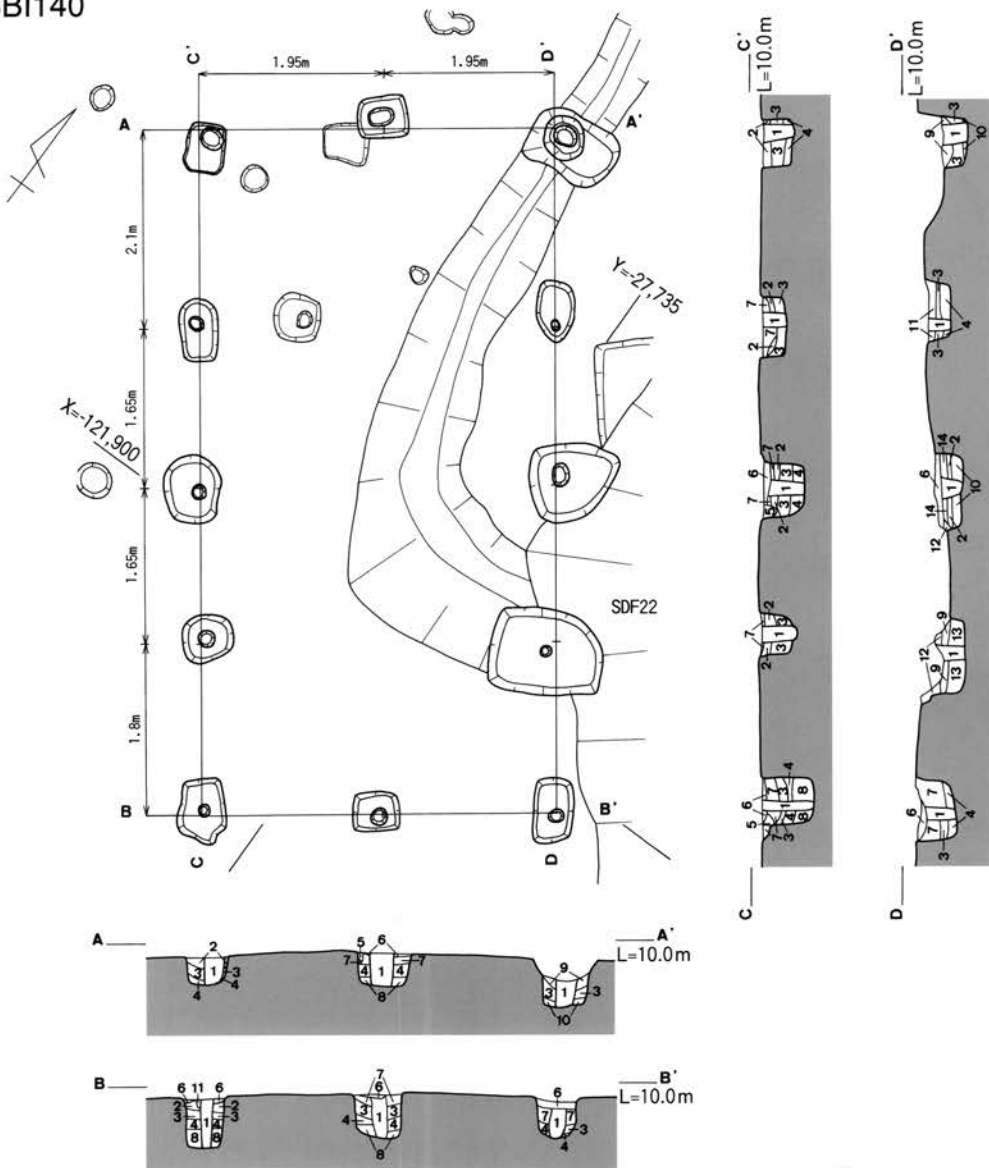
掘立柱建物跡SBF92・SBI145実測図

SBI139




1. 暗青灰褐色粘質土
2. 暗青灰褐色粘砂質土
3. 濁灰褐色粘砂質土
4. 濁青灰褐色粘質土
5. 淡茶褐色粘質土
6. 灰褐色粘質土
7. 暗灰褐色粘質土
8. 暗灰褐色粘砂質土
9. 灰褐色粘砂質土
10. 濁灰褐色粘砂質土
11. 淡灰褐色粘質土
12. 濁青灰褐色粘砂質土
13. 暗灰色粘質土

SBI140

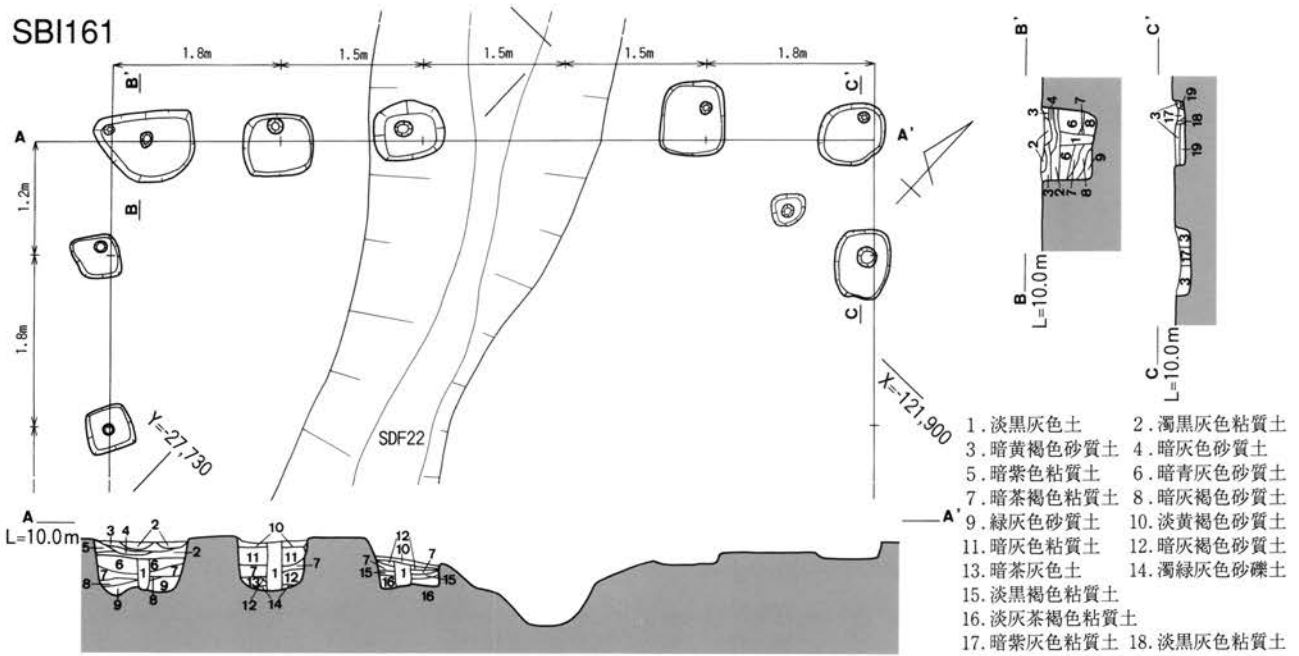


1. 淡黄褐色砂質土
2. 暗灰褐色粘質土
3. 暗灰色粘質土(1を舍)
4. 暗青灰色粘質土(1を舍)
5. 褐色砂質土
6. 淡黑灰色土
7. 淡茶褐色粘質土
8. 灰褐色粘質土
9. 淡黄灰色砂質土
10. 暗灰褐色砂質土
11. 暗紫色粘質土
12. 淡黑灰色粘質土
13. 暗灰色土
14. 暗黄褐色粘質土

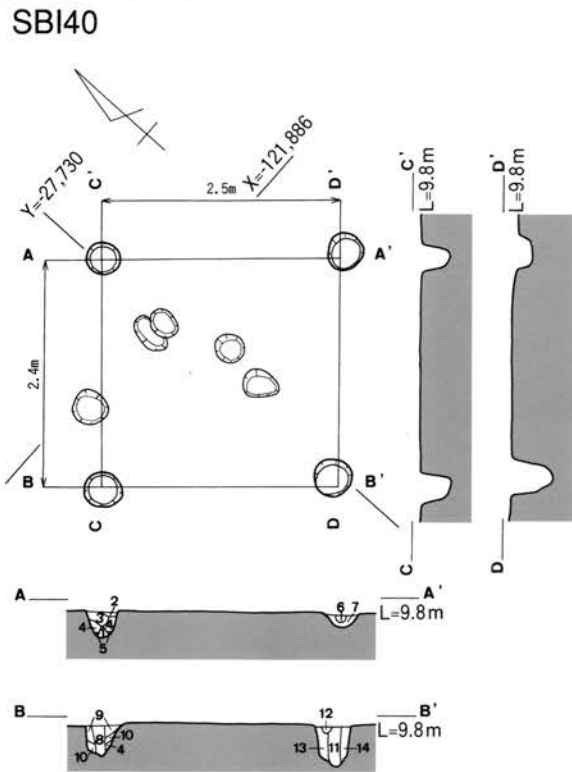


掘立柱建物跡 S B I 139・140実測図

SBI161

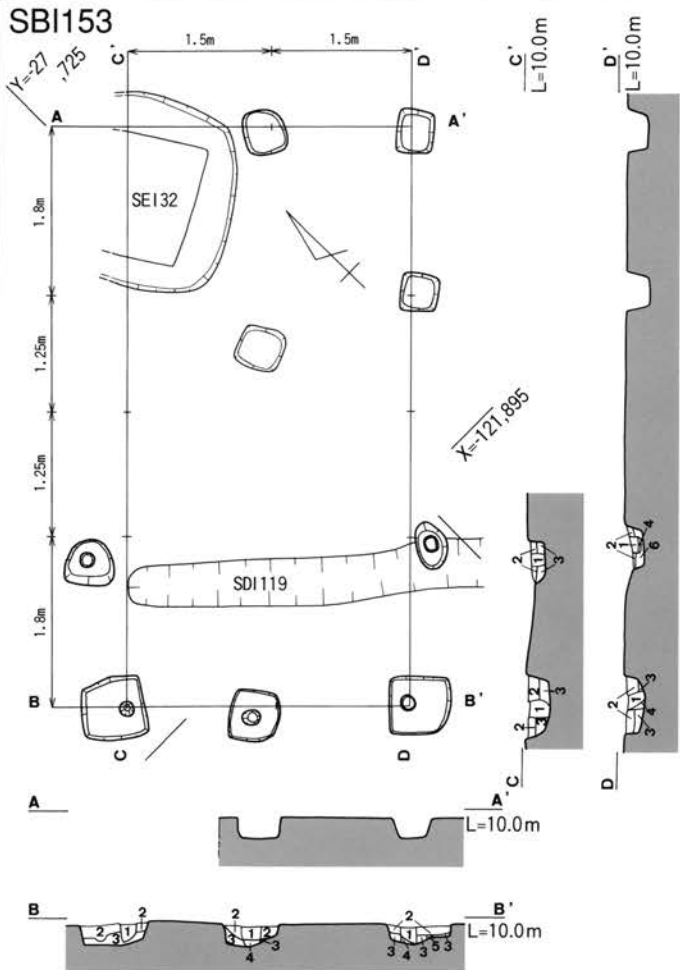


SBI140




1. 淡青灰色砂混粘土 2. 灰褐色粘土  
 3. 淡灰褐色粘土(φ 2cm以下の礫10%程度含)  
 4. 暗灰色粘土 5. 淡灰褐色砂質土  
 6. 暗灰色粘土(強粘性) 7. 暗灰色粘土(灰色斑含)  
 8. 灰色粘土(細礫微量含) 9. 淡灰色粘土  
 10. 淡灰色粘土(褐色粘土斑含) 11. 灰色細礫混粘土(礫40%含)  
 12. 淡灰色粘土(褐色斑含)  
 13. 暗灰色細礫混粘土(φ 0.2cm以下の礫40%程度含)  
 14. 黄灰色粘土(黒色粘土斑含)

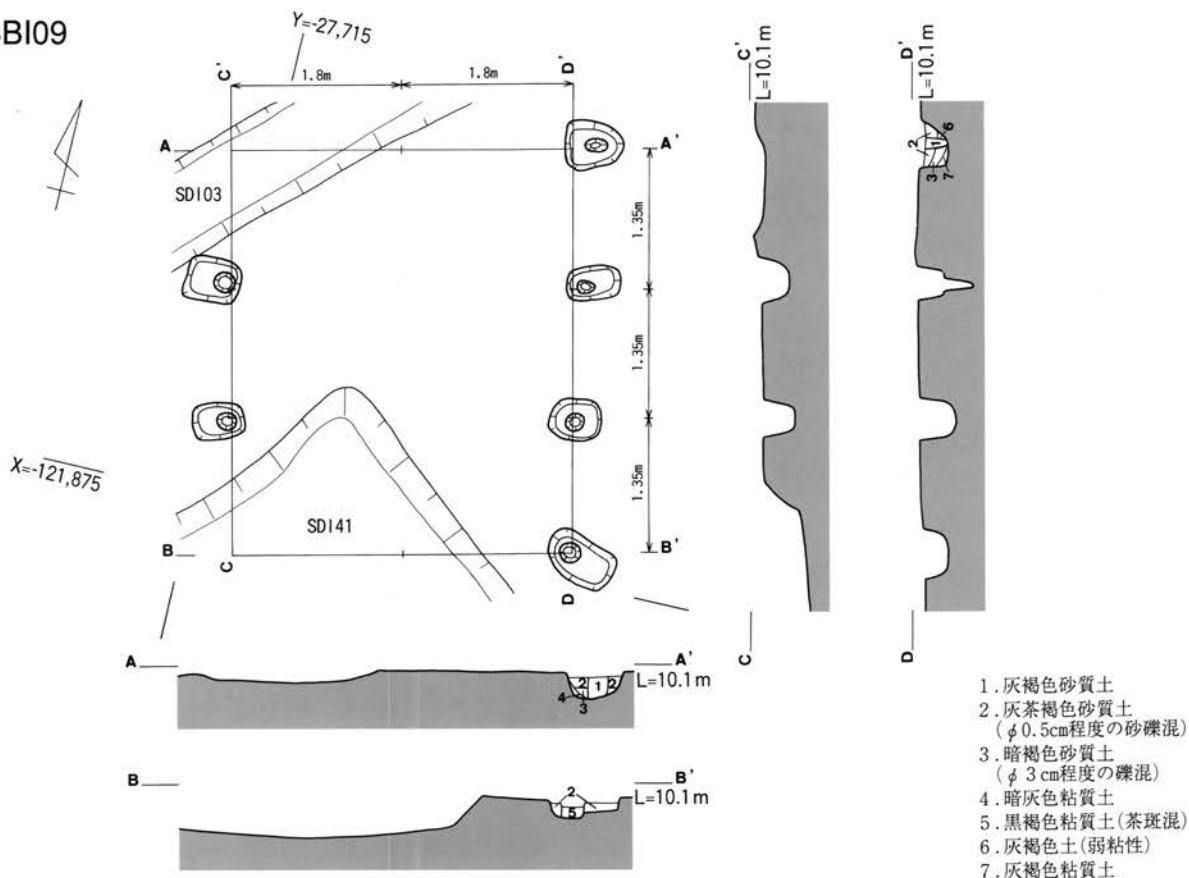
SBI153



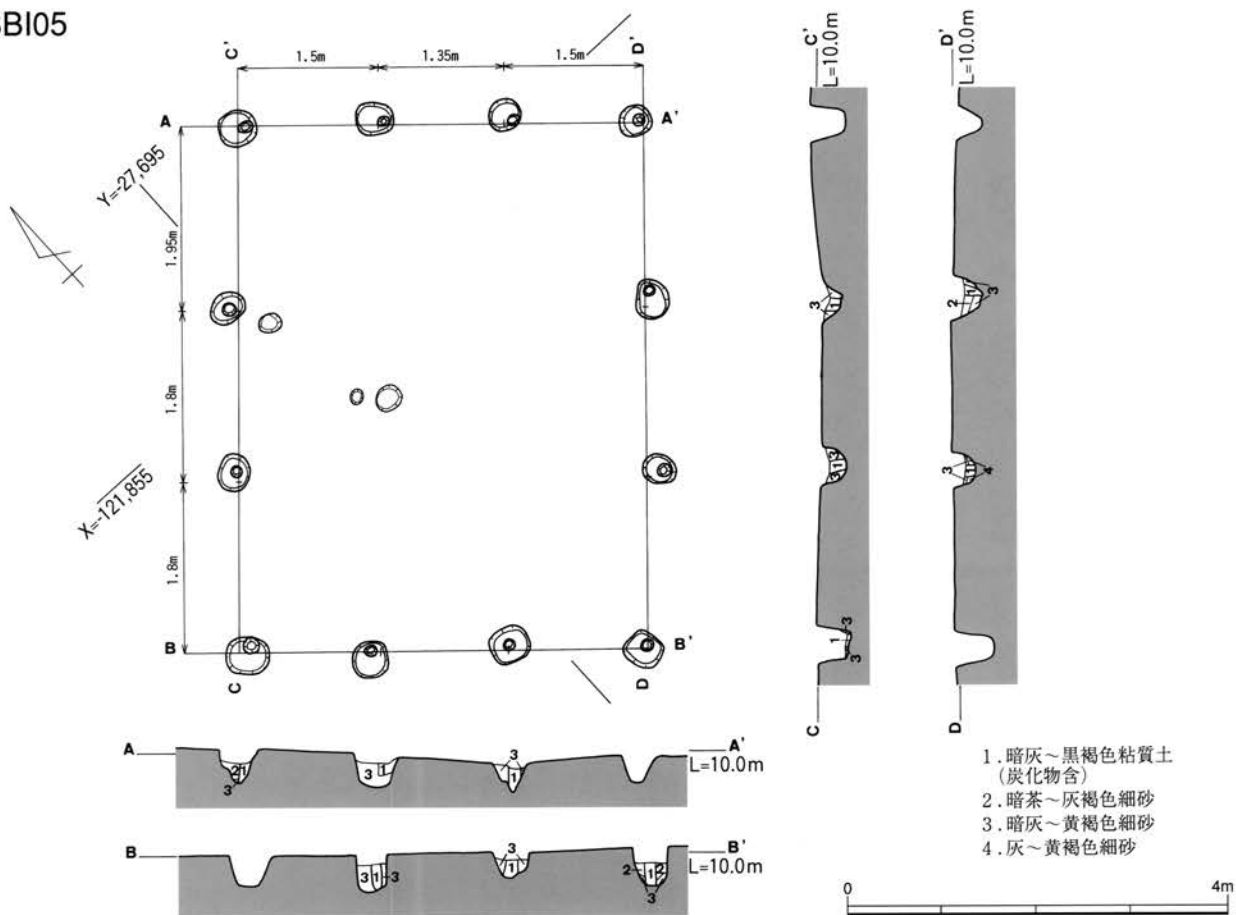
1. 淡黄褐色砂質土 2. 暗黄褐色砂質土 3. 暗紫灰色粘質土  
 4. 淡黒灰色粘質土 5. 淡黄灰色粘質土 6. 淡灰褐色粘質土



SBI09



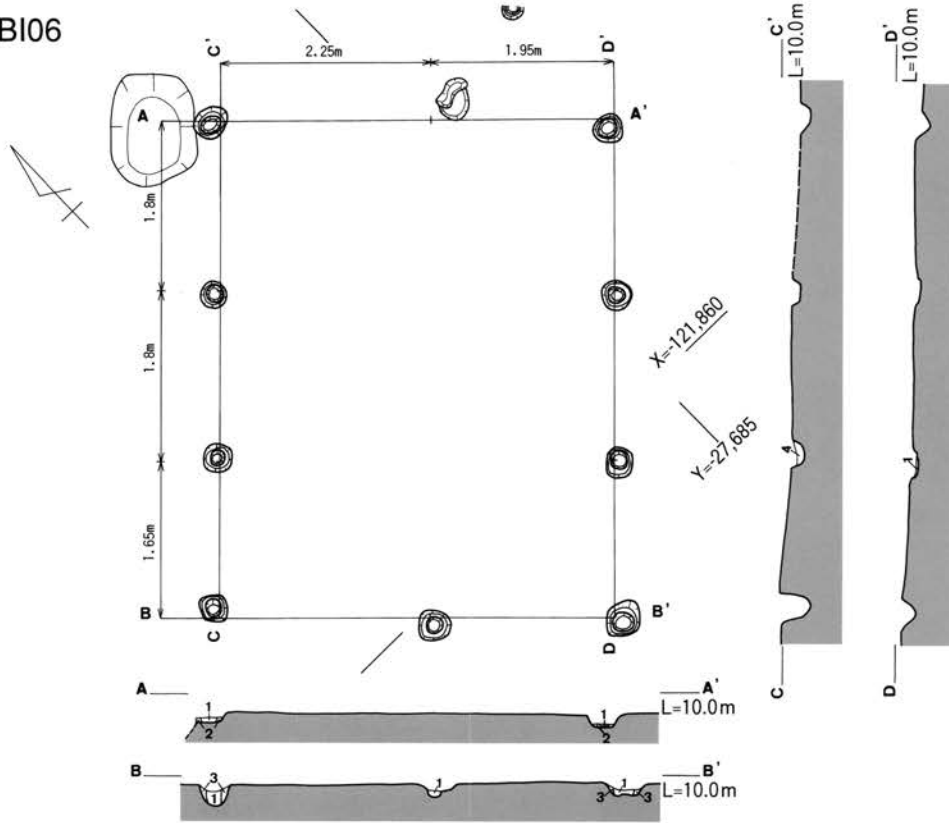
SBI05



掘立柱建物跡 S B I 09・05実測図

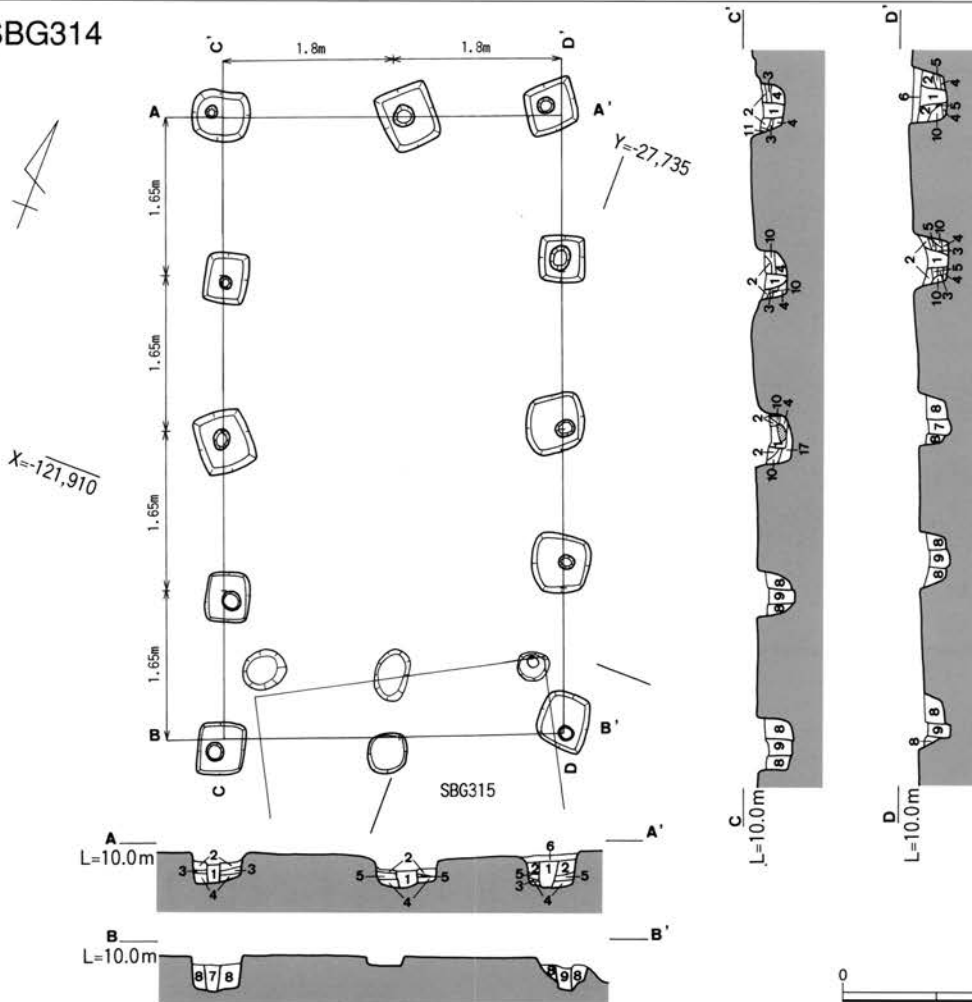


SBI06



1. 黒～淡黄褐色微～細砂 (炭化物含)
2. 淡黄褐色細砂
3. 暗茶褐色細砂
4. 黒～明灰褐色細砂

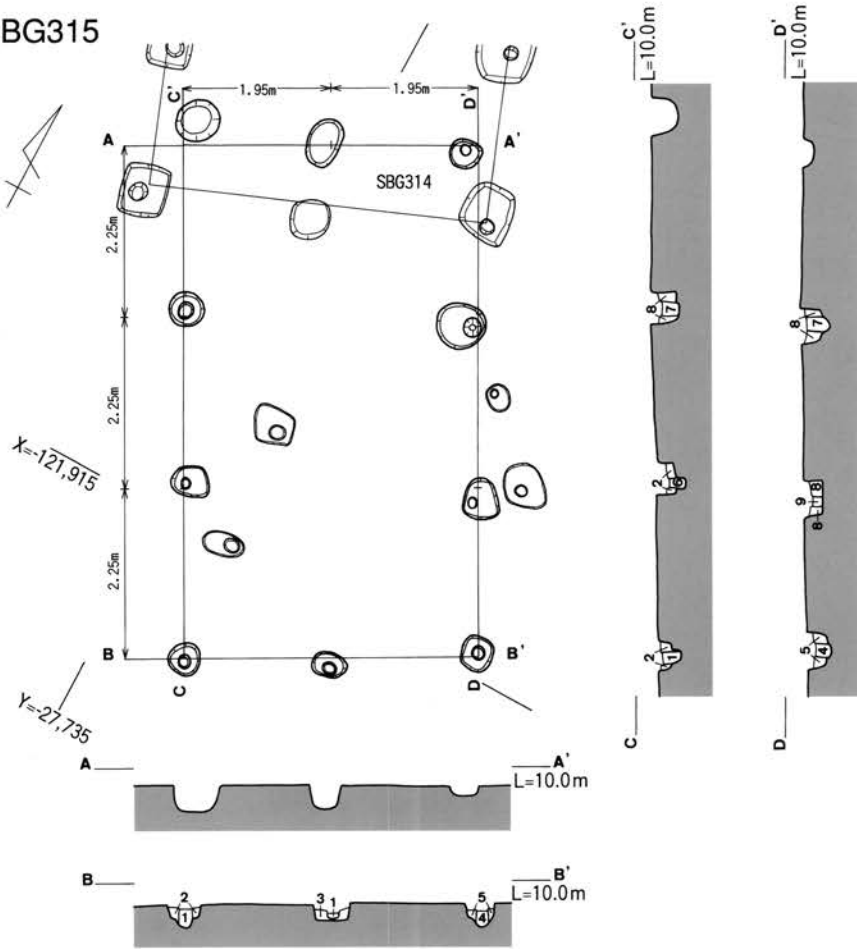
SBG314



1. 淡黒灰色土
2. 暗灰色粘質土
3. 淡黒灰色砂質土
4. 濁茶褐色粘質土
5. 暗青灰色砂質土
6. 淡黄褐色砂質土
7. 明灰褐色粘土
8. 淡灰茶褐色シルト質細砂
9. 明灰褐色シルト質粘土
10. 黒褐色粘質土
11. 暗紫色粘質土

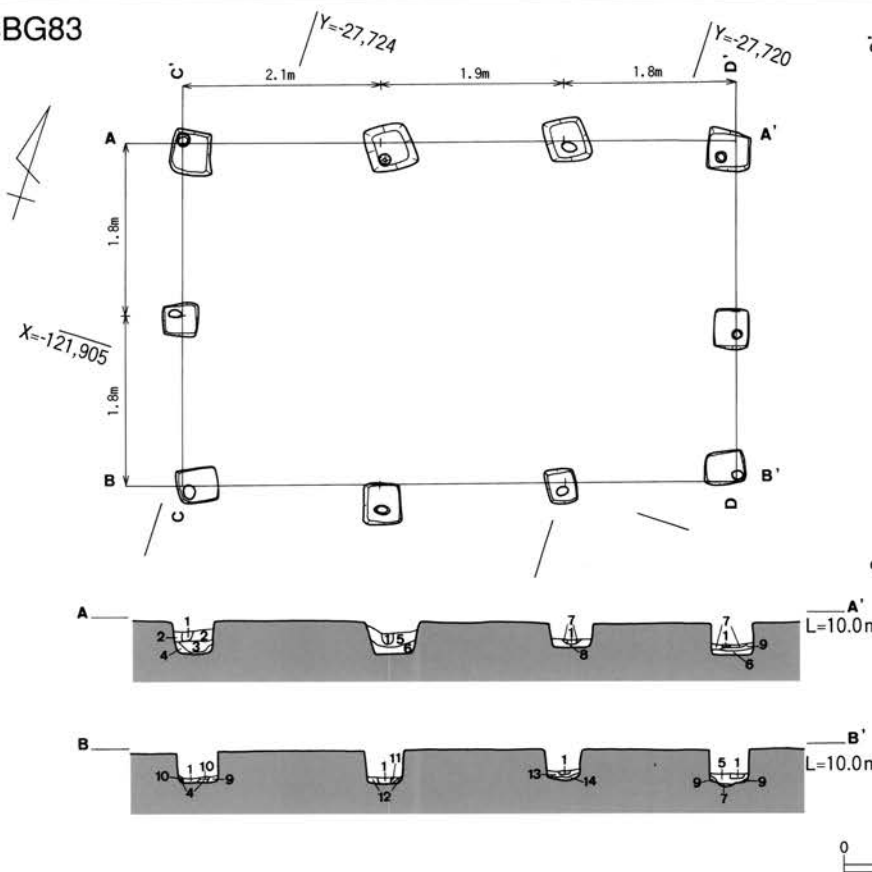
掘立柱建物跡 S B I 06 ・ S B G 314 実測図

SBG315




1. 暗灰茶褐色粘土
2. 淡灰茶褐色シルト質細砂
3. 暗灰褐色シルト質細砂
4. 淡灰茶褐色粘土
5. 灰茶褐色シルト質細砂
6. 暗灰色粘土
7. 灰茶褐色粘土
8. 暗灰茶褐色シルト質細砂
9. 淡青灰色粘土

SBG83

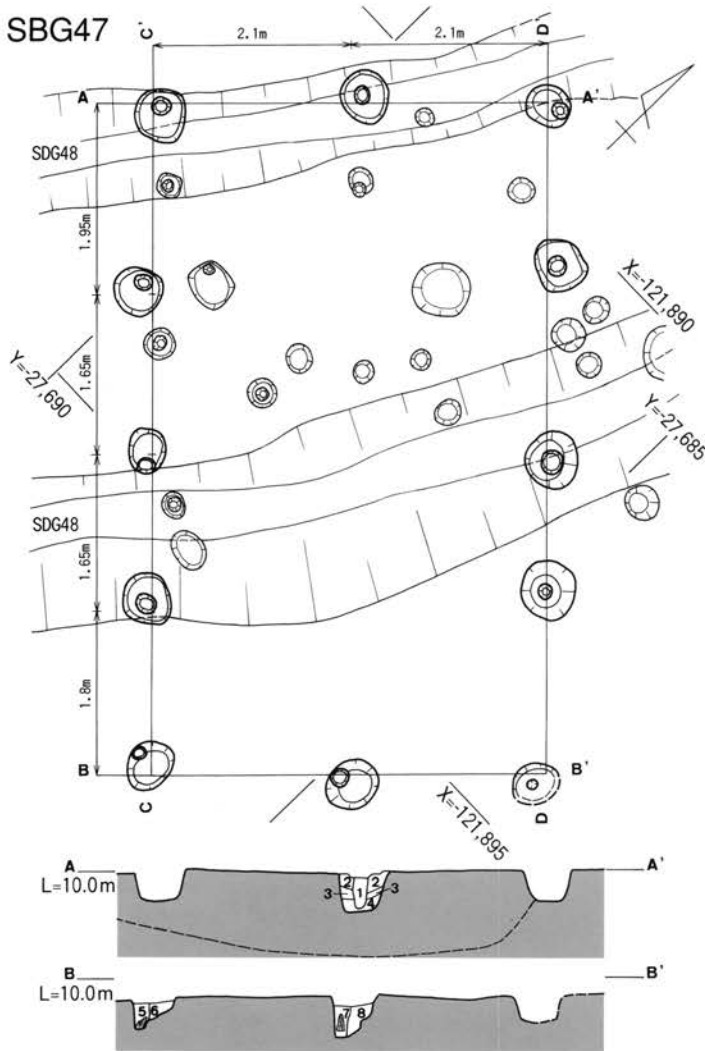


1. 灰色砂質土  
(極細砂・暗茶色砂質土混)
2. 黄色砂質土  
(極細砂・炭混)
3. 暗灰色砂質土  
(極細砂・黄色砂質土混・炭混)
4. 暗灰色粘質土(黄色粘質土混)
5. 暗灰色砂質土(極細砂・暗茶色砂質土混)
6. 暗灰色粘質土(綠色粘質土混)
7. 灰色砂質土(極細砂)
8. 暗灰色粘質土(暗茶色粘質土混)
9. 灰色粘質土(黄色粘質土混)
10. 灰色砂質土(極細砂・黄色砂質土混)
11. 暗茶灰色砂質土(極細砂)
12. 灰色砂質土(黄色粘質土混)
13. 灰色砂質土  
(極細砂・暗茶色砂質土と黄色砂質土混)
14. 暗灰色粘質土



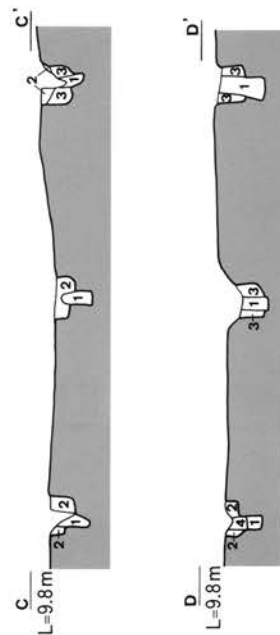
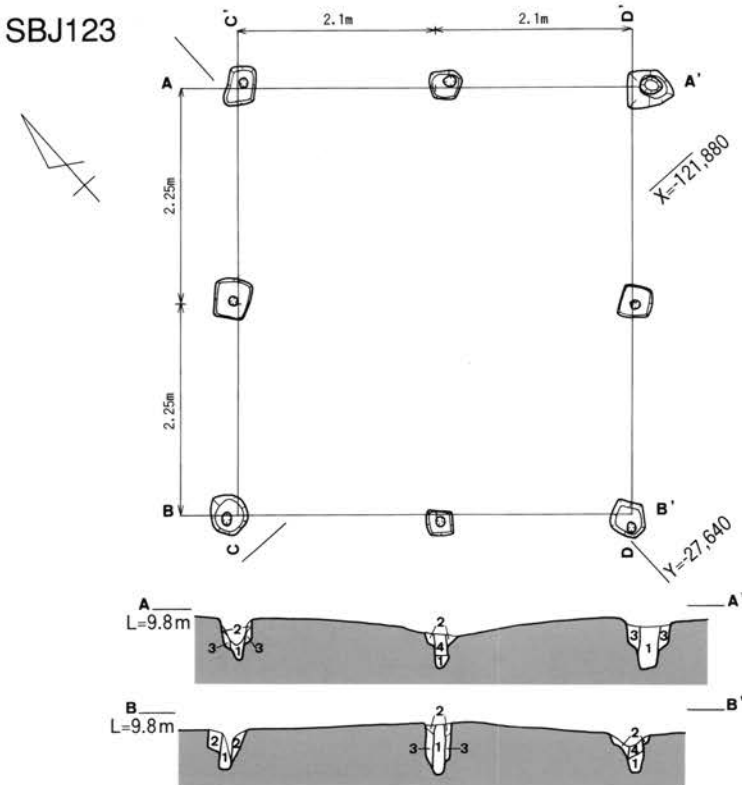
掘立柱建物跡 S B G 315・83実測図

SBG47



1. 灰～灰白色粘質土(強粘性)
2. 茶褐～濃赤褐色粘質土  
( $\phi$  1～2 cmの礫少量含)
3. 灰～暗灰色粘質土  
( $\phi$  3～5 cmの礫多量含)
4. 灰～緑灰色粘質土(強粘性)
5. 暗黒灰色粘土(礫混)
6. 黒灰白粘土(礫混)
7. 黒灰色粘土
8. 暗黒灰色粘土
9. 灰色粘質土  
( $\phi$  1～3 cmの礫微量含)
10. 明灰色粘質土
11. 黄灰色粘質土
12. 灰色粘質土  
( $\phi$  1～3 cmの礫微量含)
13. 灰～暗灰色粘質土  
( $\phi$  2 cm以下の礫多量含)
14. 灰～緑灰色粘質土  
(強粘性・ $\phi$  2 cm以下の礫多量含)

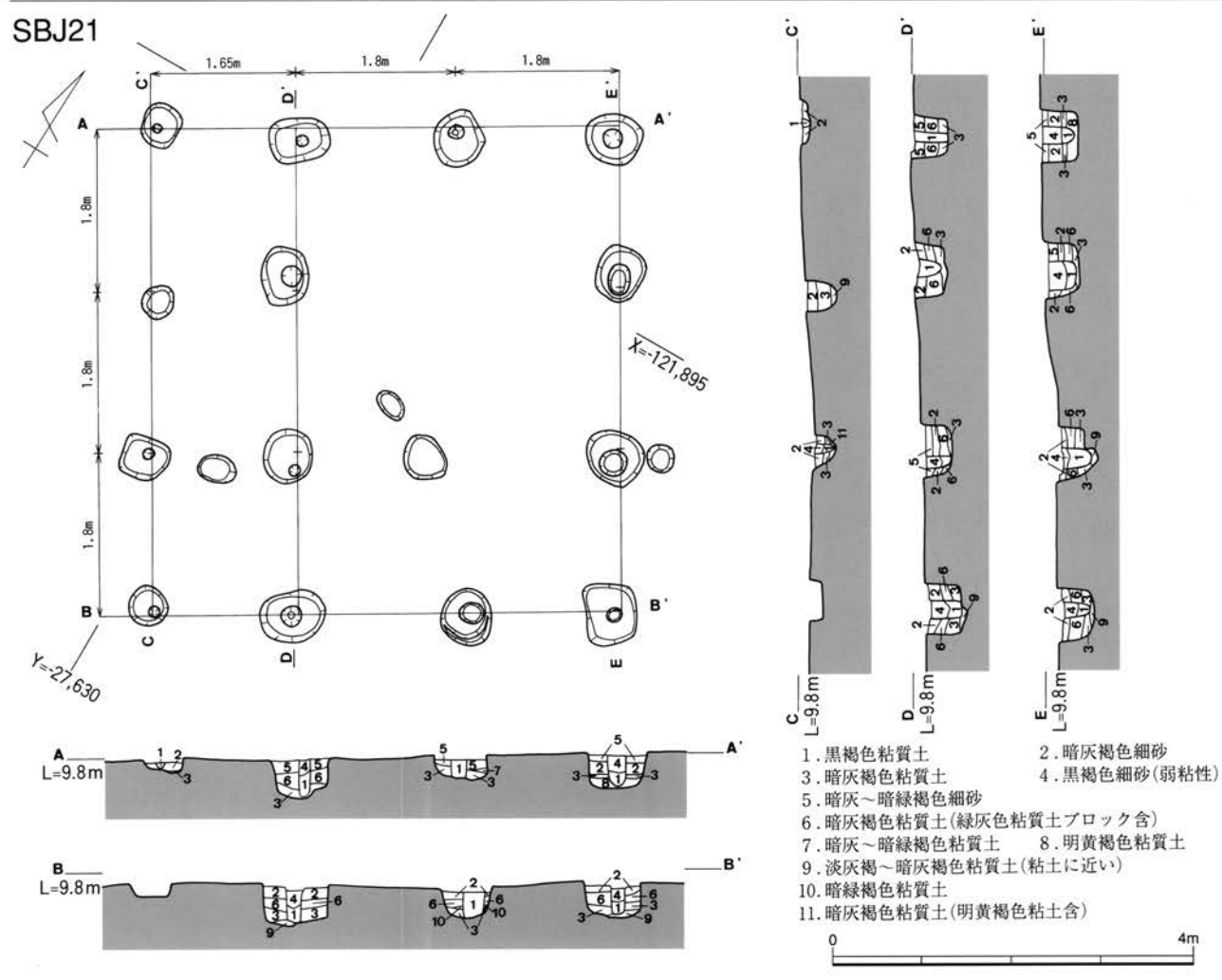
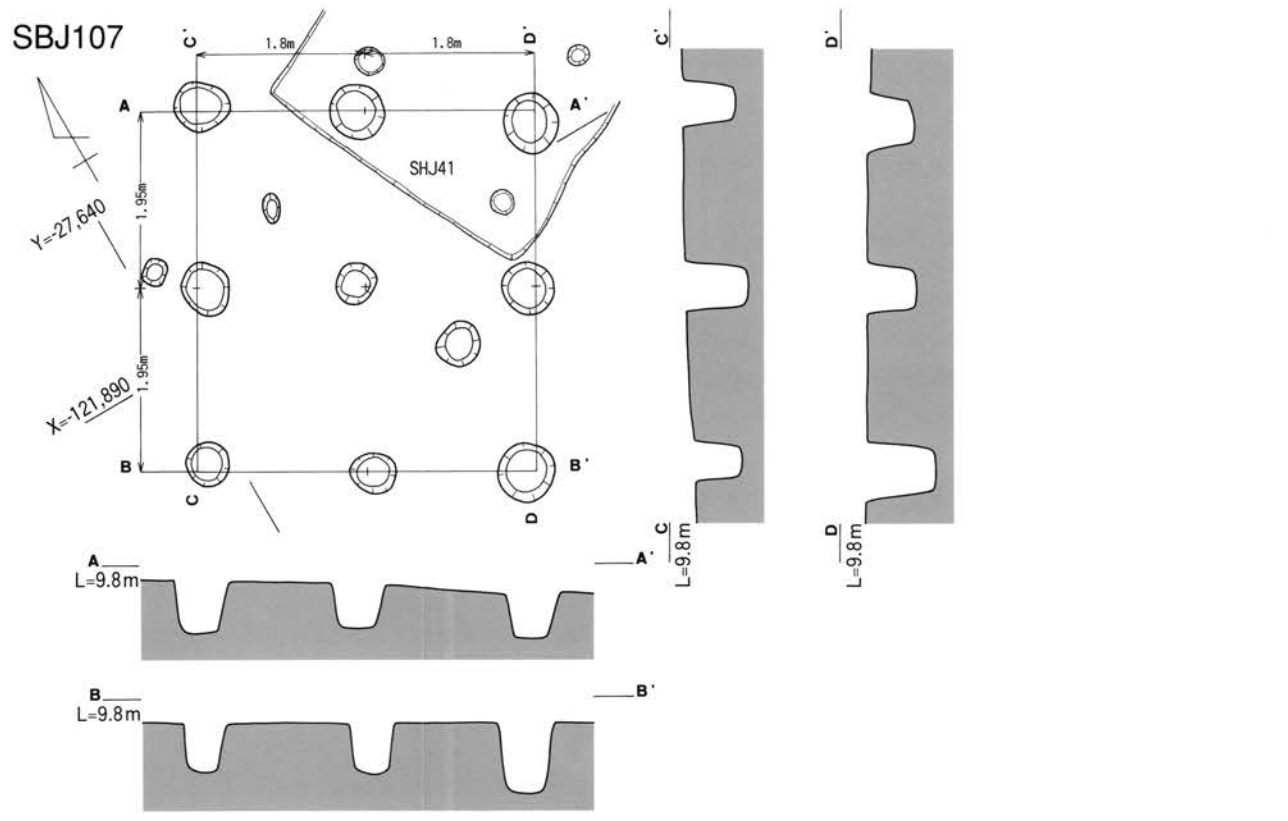
SBJ123



1. 暗黒褐色粘質土  
(極強粘性)
2. 淡黒褐色粘質土  
(細～中砂混)
3. 暗黒褐～淡黒褐色粘質土  
(粘性有・淡青灰色粘質土  
ブロック混)
4. 暗黒褐色粘質土  
(細砂混・強粘性)

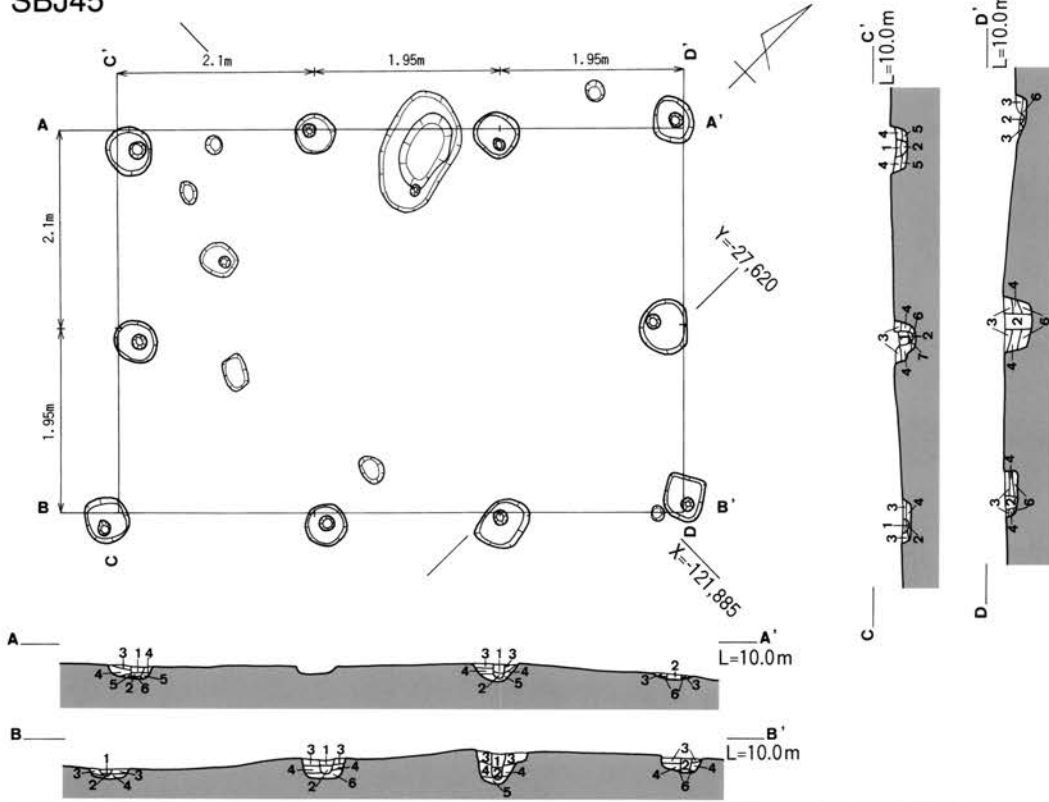


掘立柱建物跡SBG47・SBJ123実測図



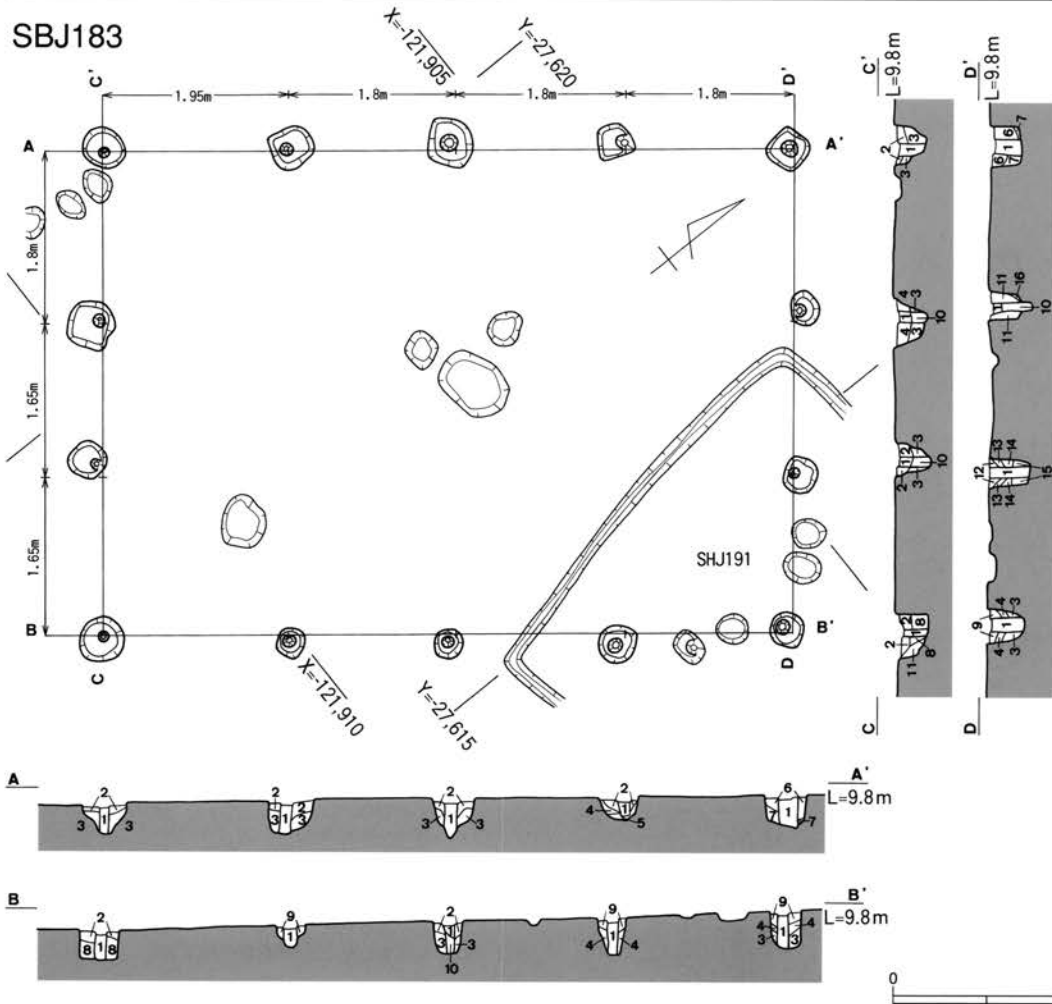
掘立柱建物跡 S B J 107・21実測図

SBJ45



1. 茶褐色細砂
2. 茶褐色粘質土
3. 淡灰～茶褐色細砂
4. 淡灰～茶褐色粘質土
5. 淡灰～緑灰褐色粘質土
6. 暗茶褐色粘質土
7. 緑灰褐色粘質土 (ブロック土)

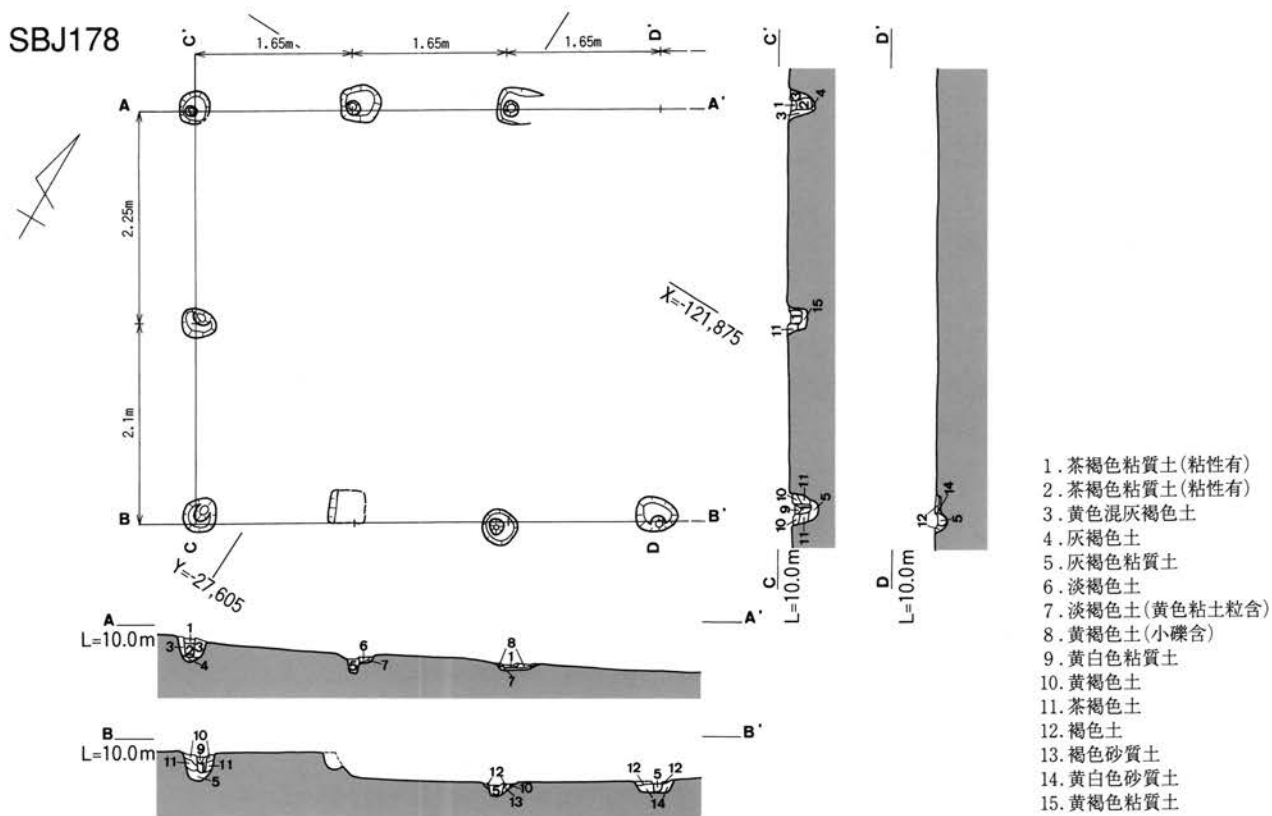
SBJ183



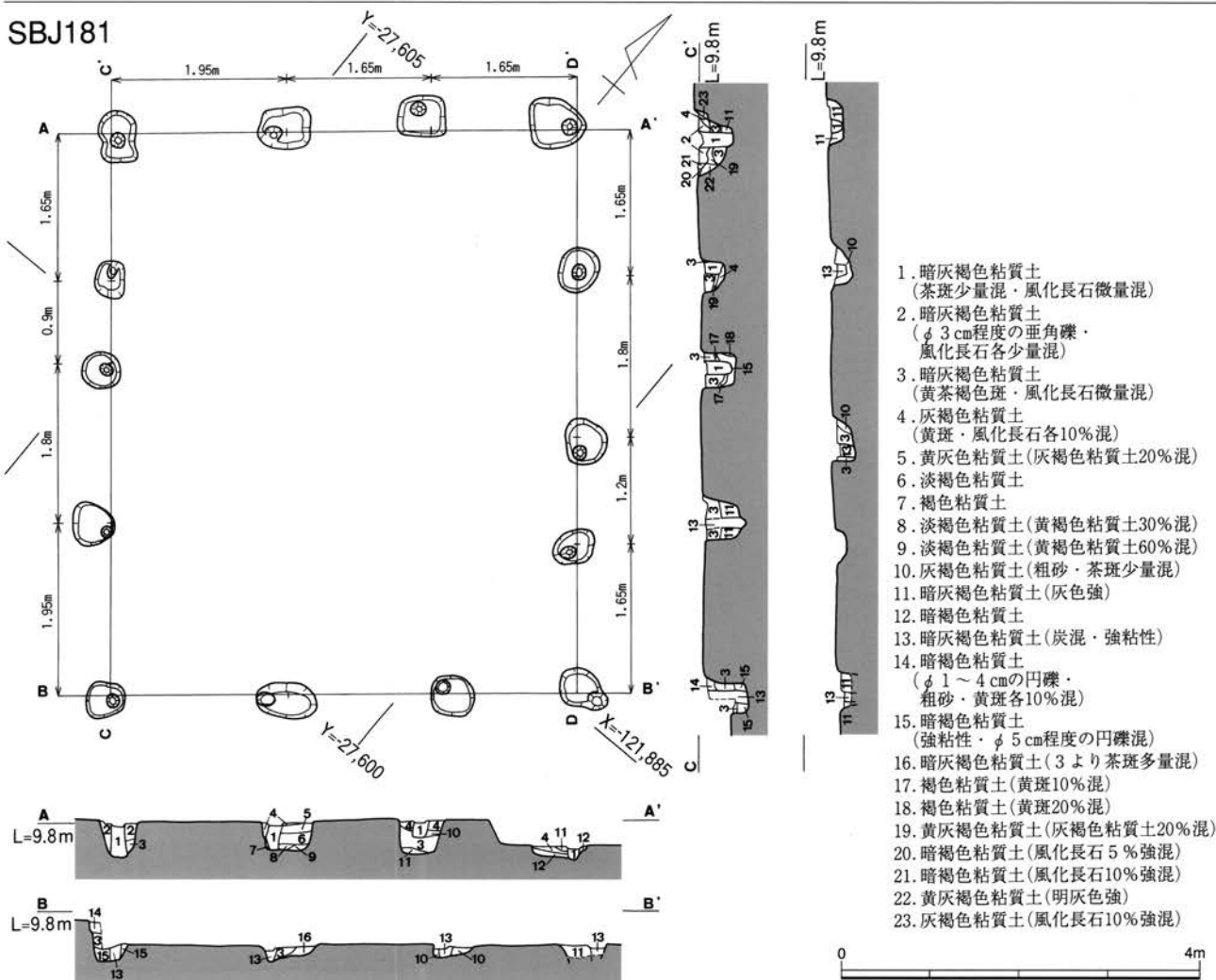
1. 灰褐色粘質土
2. 暗褐色粘質土 (黄色強・砂粒含)
3. 濃褐色粘質土 (小礫含)
4. 暗褐色粘質土 (砂粒・小礫微量含)
5. 暗黄灰褐色粘質土
6. 灰褐色粘質土 (黄褐色強)
7. 灰褐色粘質土 (緑色やや強・強粘性)
8. 濃褐色粘質土 (黄色粘土塊含)
9. 暗褐色粘質土 (小礫含)
10. 灰褐色粘質土 (1より強粘性)
11. 淡褐色粘質土
12. 灰褐色粘質土 ( $\phi$  3cm以内の礫少量含)
13. 暗茶～暗灰褐色粘質土 ( $\phi$  3cm以内の礫混)
14. 黄灰～灰褐色粘質土 ( $\phi$  2cm以内の礫少量含)
15. 暗灰褐色粘質土 ( $\phi$  1mm以内の砂粒含)
16. 黄灰褐色粘質土

掘立柱建物跡SBJ45・183実測図

SBJ178

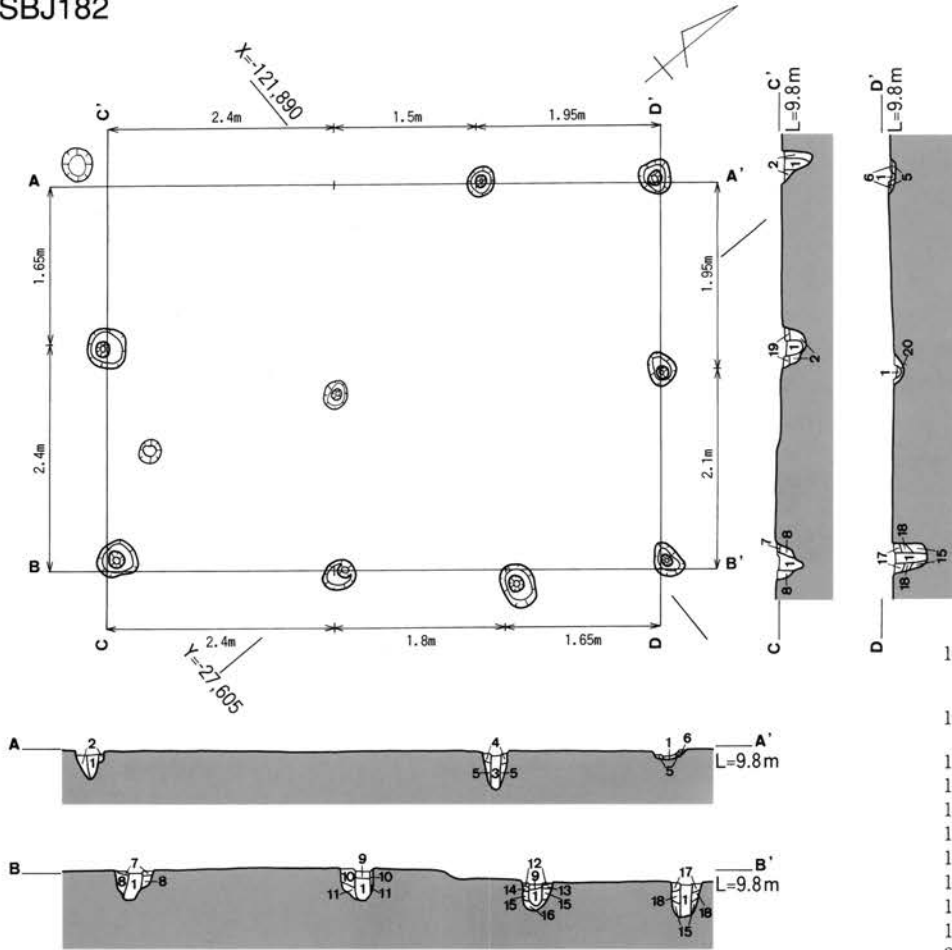


SBJ181



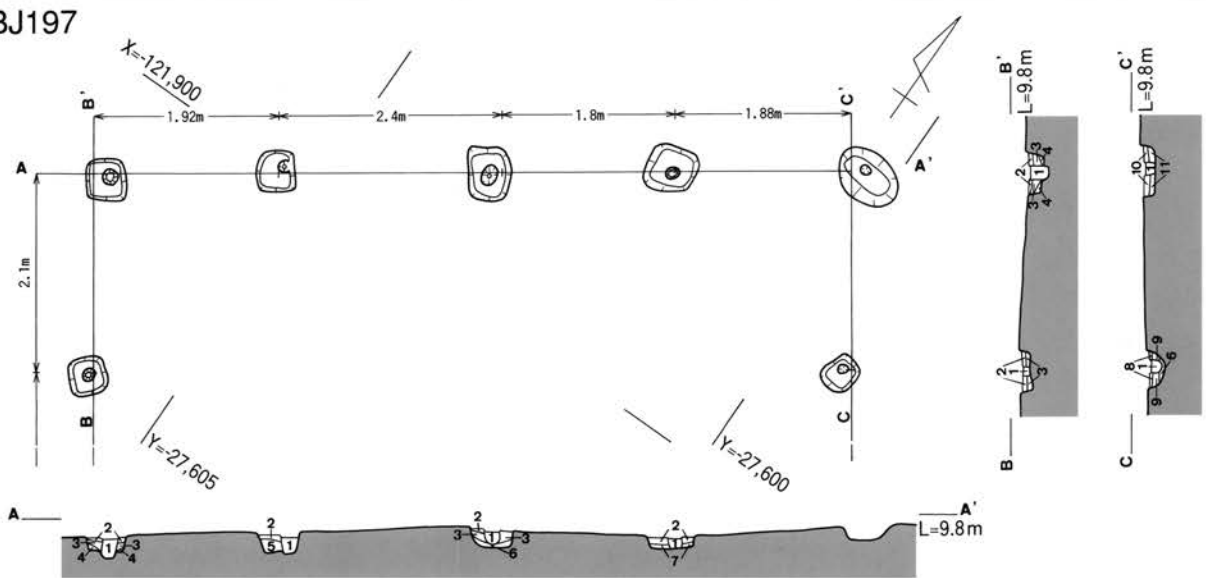
掘立柱建物跡 S B J 178・181実測図

SBJ182




1. 暗茶褐色粘質土
2. 暗褐色粘質土(やや灰色強)
3. 暗灰褐色粘質土
4. 暗茶褐色粘質土  
( $\phi$  0.5cm大の礫混)
5. 茶褐色粘質土
6. 茶褐色粘質土  
(灰褐色粘質土斑混)
7. 暗褐色粘質土  
(中砂・風化長石各5%強混)
8. 暗褐色粘質土  
( $\phi$  0.5cm大の角礫5%程度混)
9. 暗褐色粘質土  
(粗砂・風化長石各10%程度混)
10. 暗茶褐色粘質土  
( $\phi$  0.5cm程度の角礫・  
風化長石各10%弱混)
11. 暗褐色粘質土  
( $\phi$  1cm程度の亜角礫10%強混)
12. 褐色粘質土
13. 褐色粘質土(灰褐色粘質土斑混)
14. 褐色粘質土(灰褐色粘質土斑微量混)
15. 暗灰褐色粘質土
16. 暗灰褐色粘質土(灰褐色粘質土斑混)
17. 暗褐色粘質土
18. 濃褐色粘質土(やや灰色強)
19. 暗褐色粘質土(灰褐色粘質土微量混)
20. 暗褐色粘質土  
( $\phi$  0.3cm程度の角礫・粗砂混)

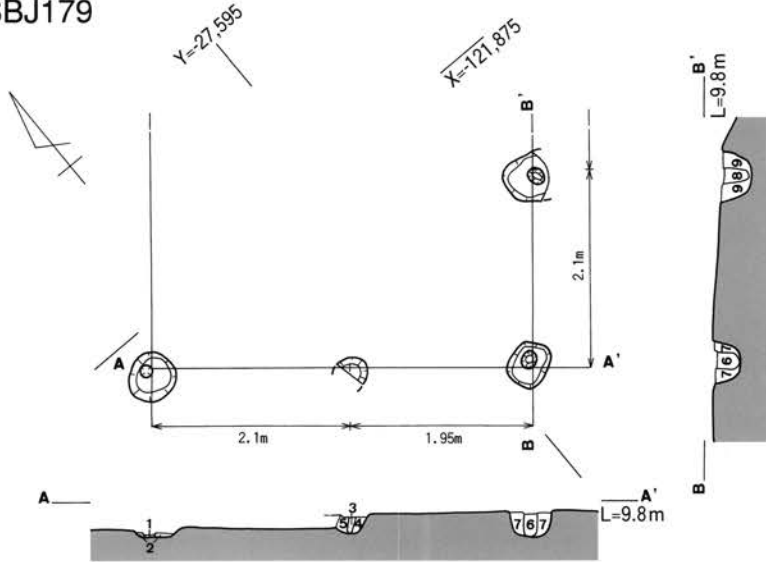
SBJ197



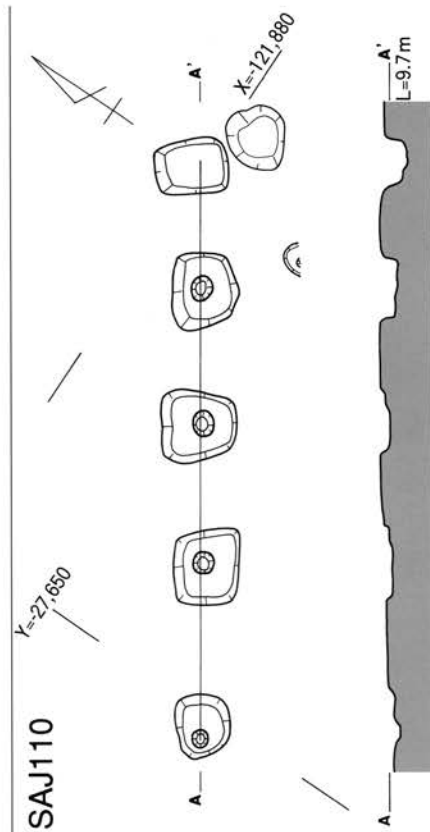
1. 茶褐色粘質土
2. 黄褐色粘質土
3. 黄褐色土
4. 暗褐色粘質土
5. 黄褐色土(砂粒・小礫含)
6. 灰褐色粘質土
7. 淡褐色粘質土
8. 赤褐色土(やや黄色強)
9. 黄褐色粘質土(灰色土混)
10. 暗褐色土(きめ細かい・粘性有)
11. 濃灰色粘質土



SBJ179



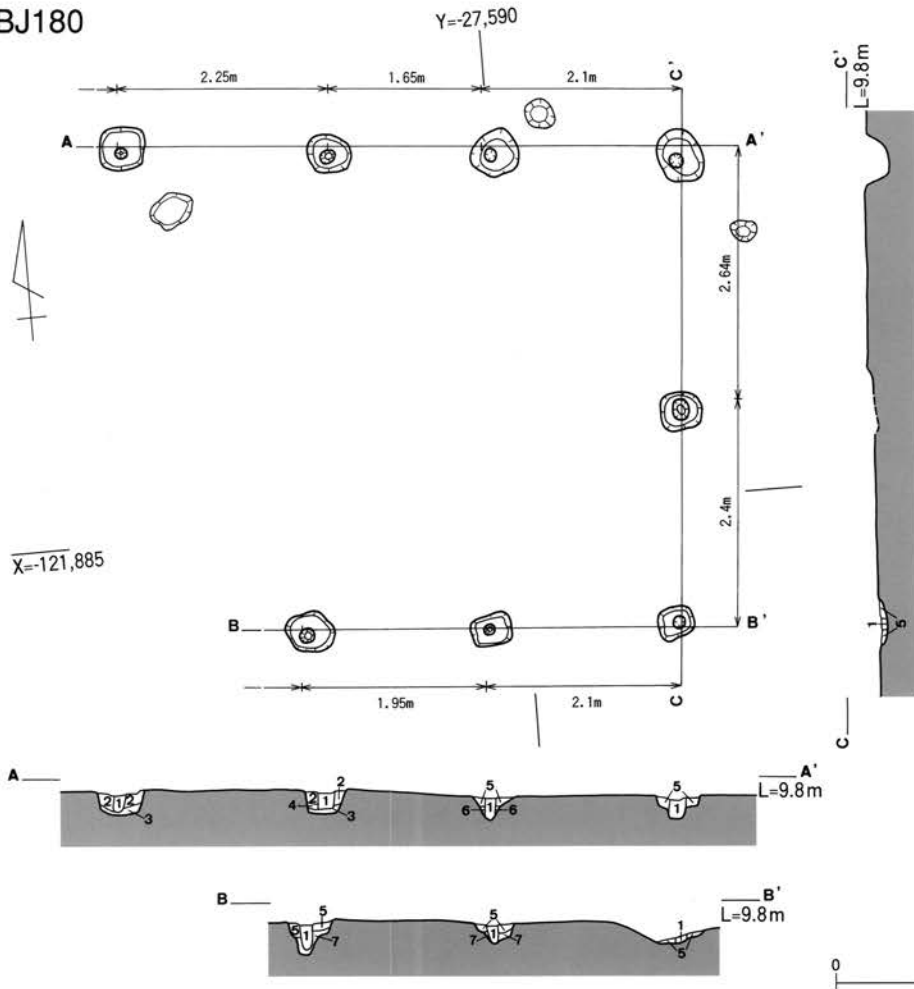
1. 灰黒色粘質土(2よりやや強粘性)
2. 淡灰黒色粘質土
3. 黒灰褐色粘質土(4より粘性強・砂礫含)
4. 灰黒色粘質土(小礫含)
5. 灰黒(黄色混)砂礫層(若干土含)
6. 黒灰色粘質土(小礫含)
7. 灰黒色粘質土(黄褐色土含・φ1cm程度の小礫含)
8. 黒灰色粘質土(φ0.1~0.2cmの小礫微量含・粘性有)
9. 灰黒色粘質土(砂礫多量含)



SAJ110

図版第一七七

SBJ180

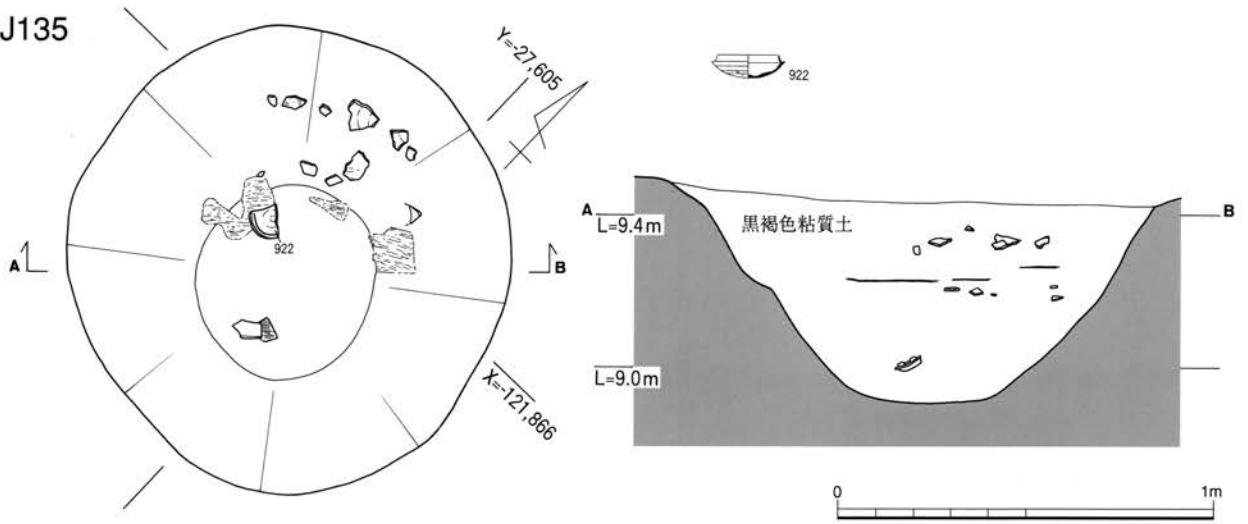


1. 茶褐色粘質土(小礫含)
2. 茶褐色土(小礫含)
3. 灰色砂礫土
4. 濃褐色粘質土
5. 茶褐色土
6. 黄褐色土
7. 茶褐色砂質土

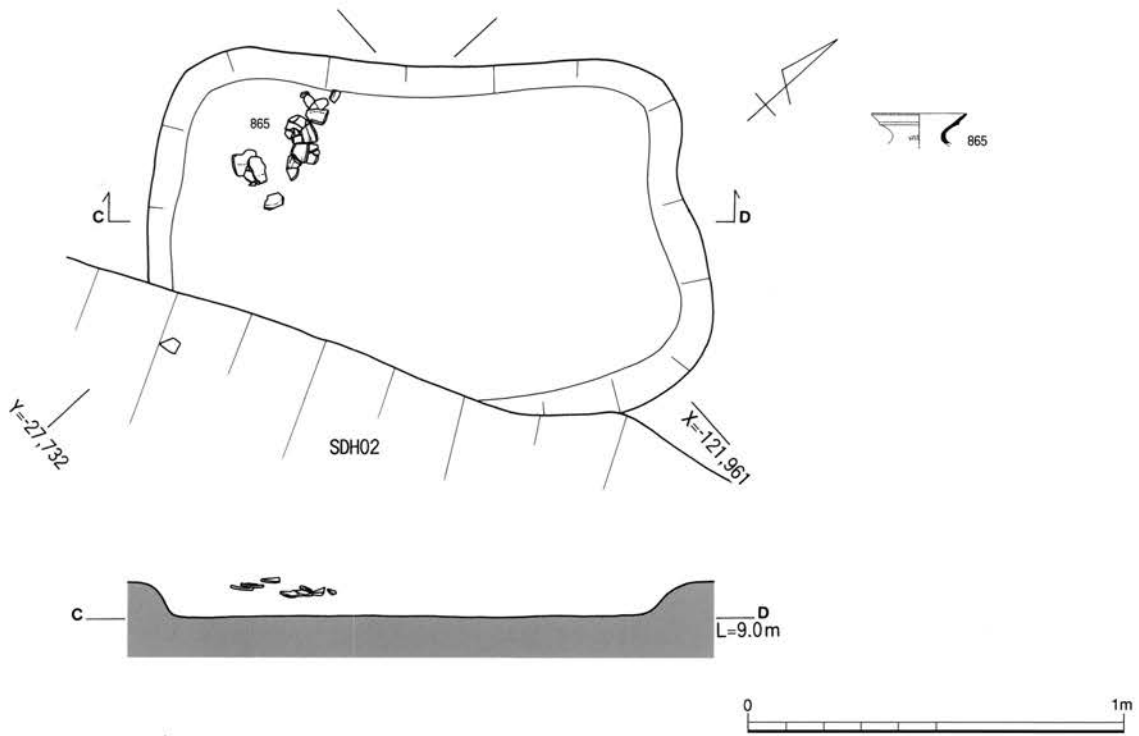
掘立柱建物跡 S B J 179・180、柵列 S A J 110実測図



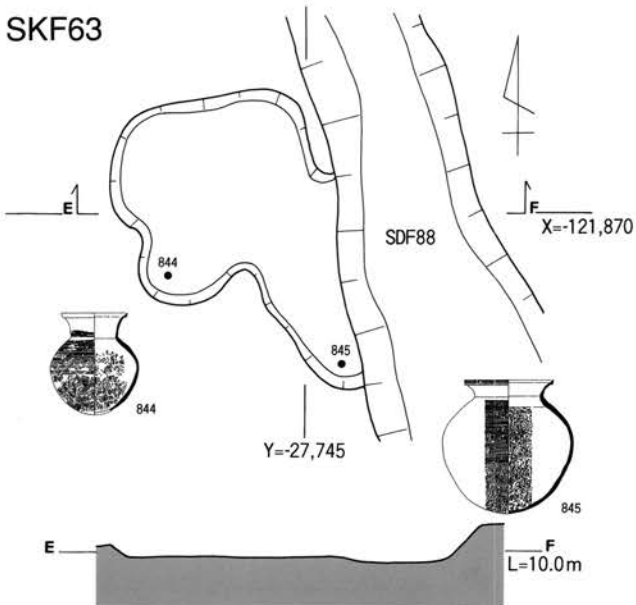
SEJ135



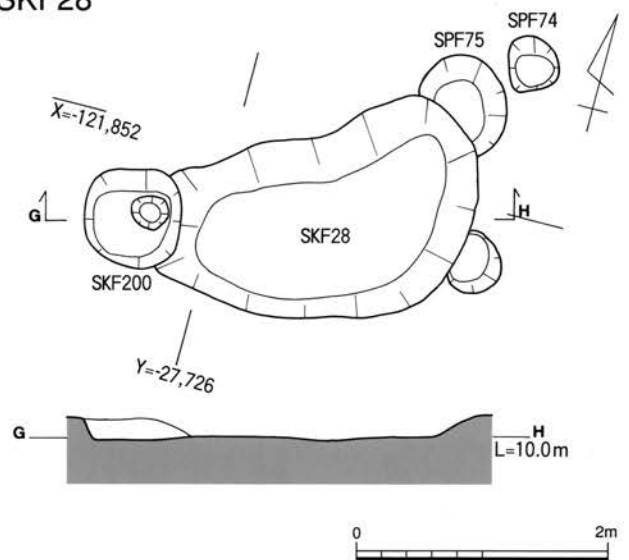
SKH16



SKF63

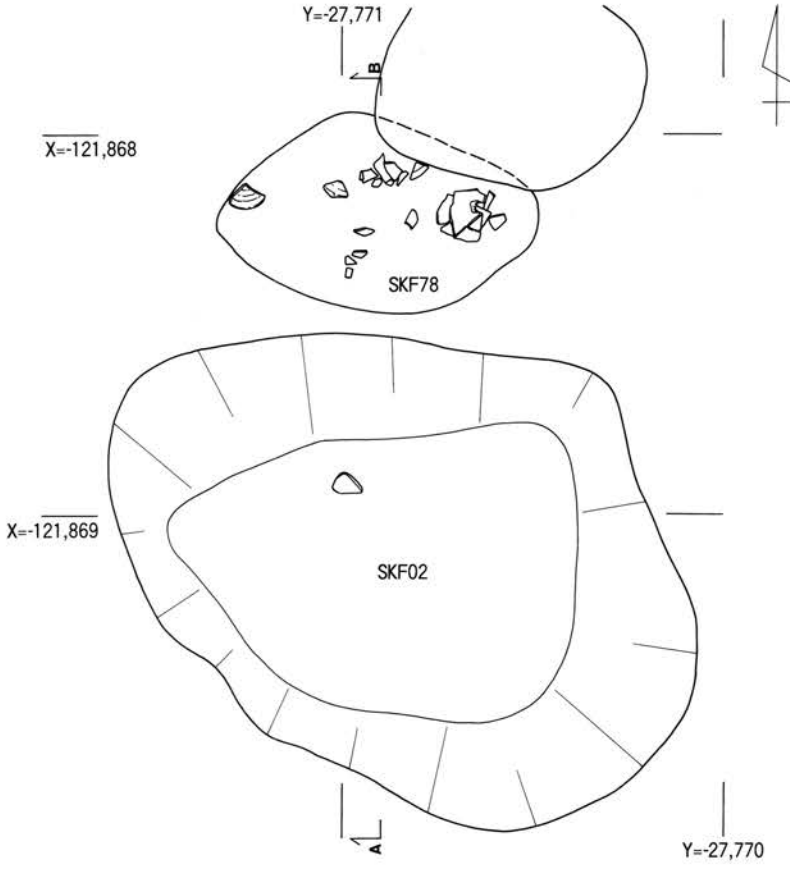


SKF28

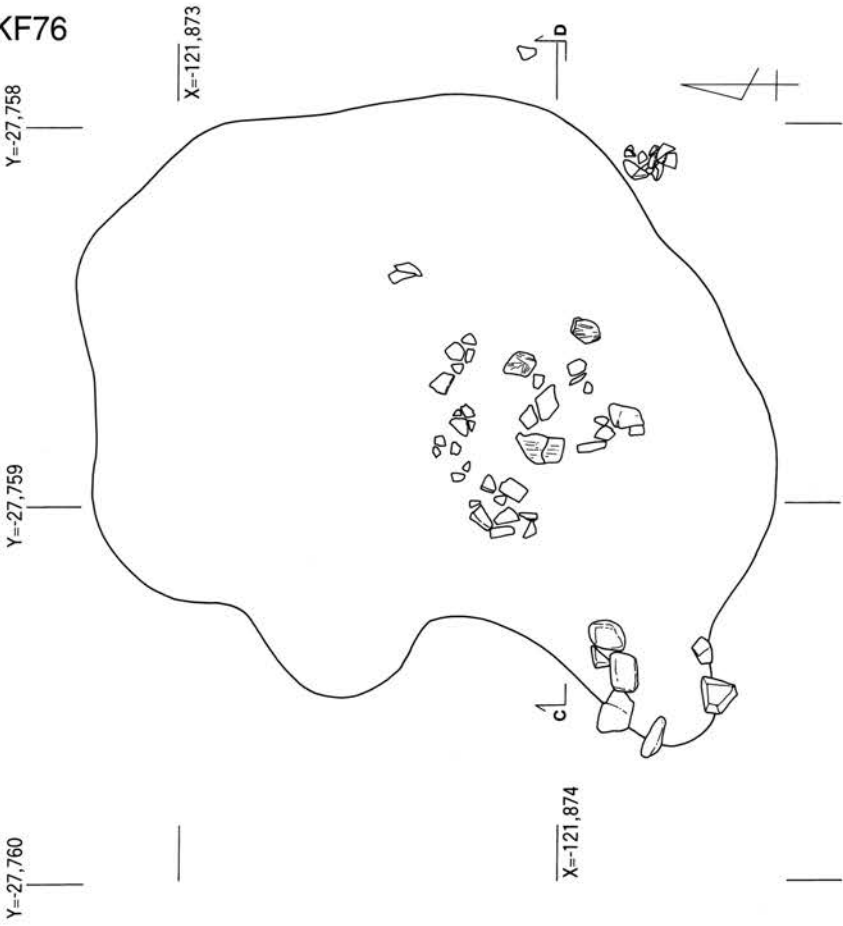


井戸SEJ135、土坑SKH16・SKF63・28実測図

SKF02  
SKF78



SKF76

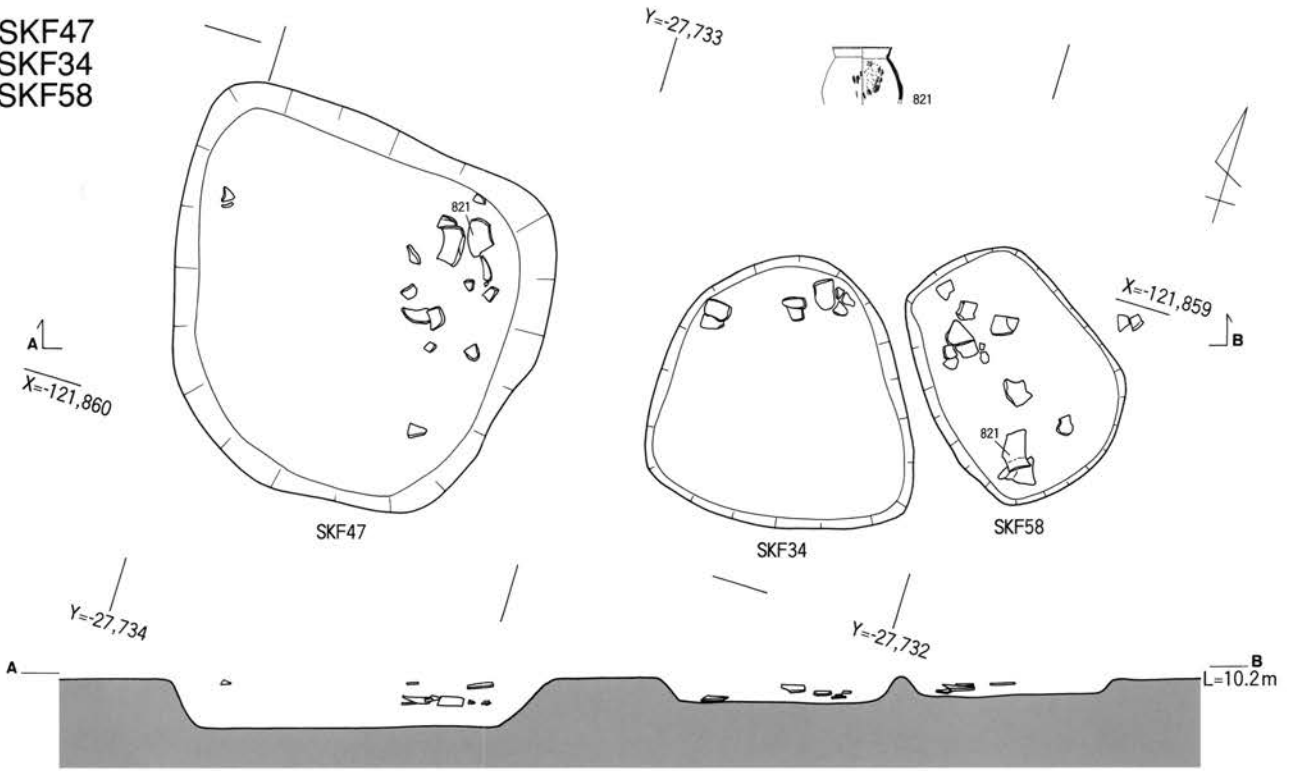


X=-121,875



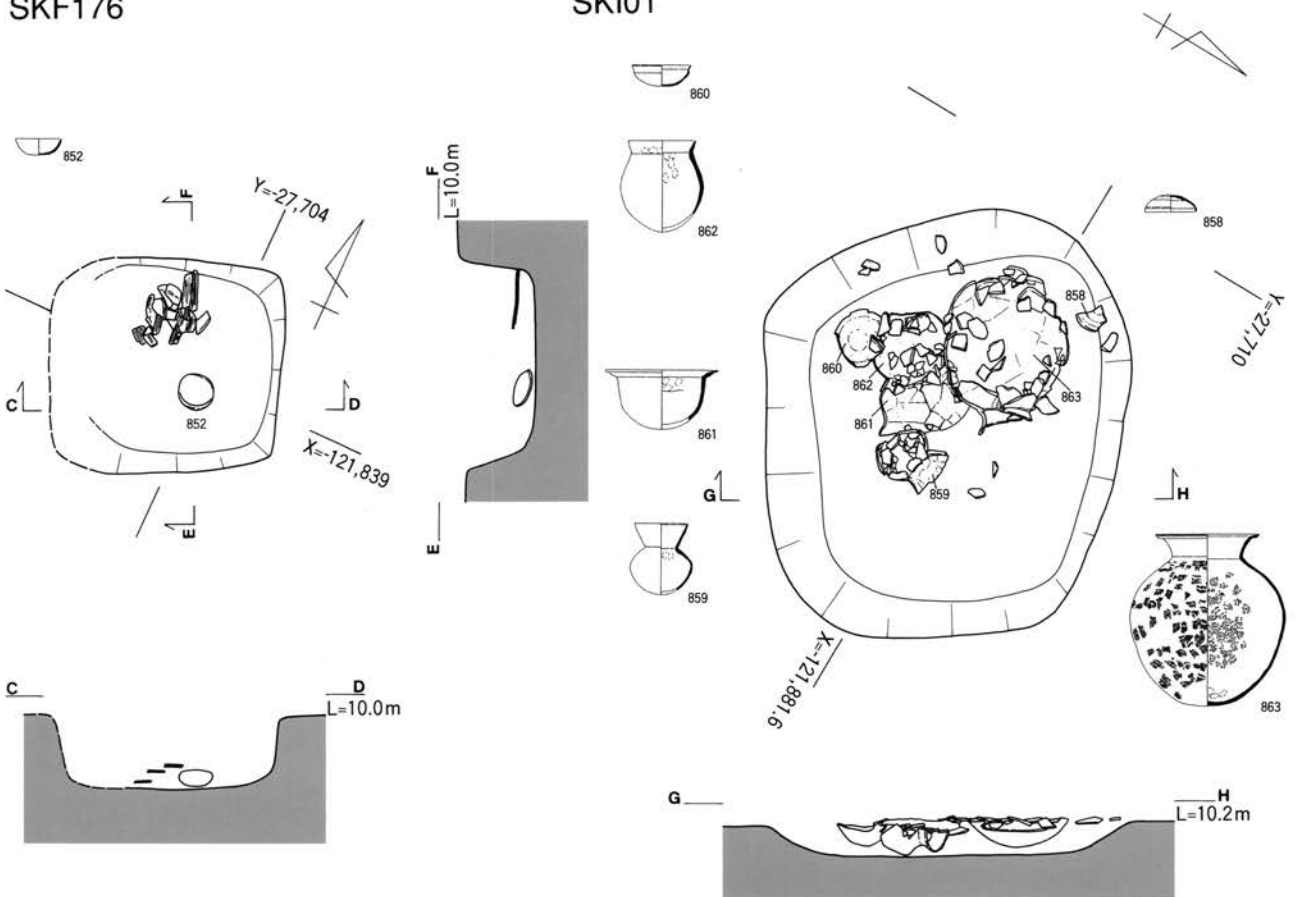
土坑SKF02・78・76実測図

SKF47  
SKF34  
SKF58



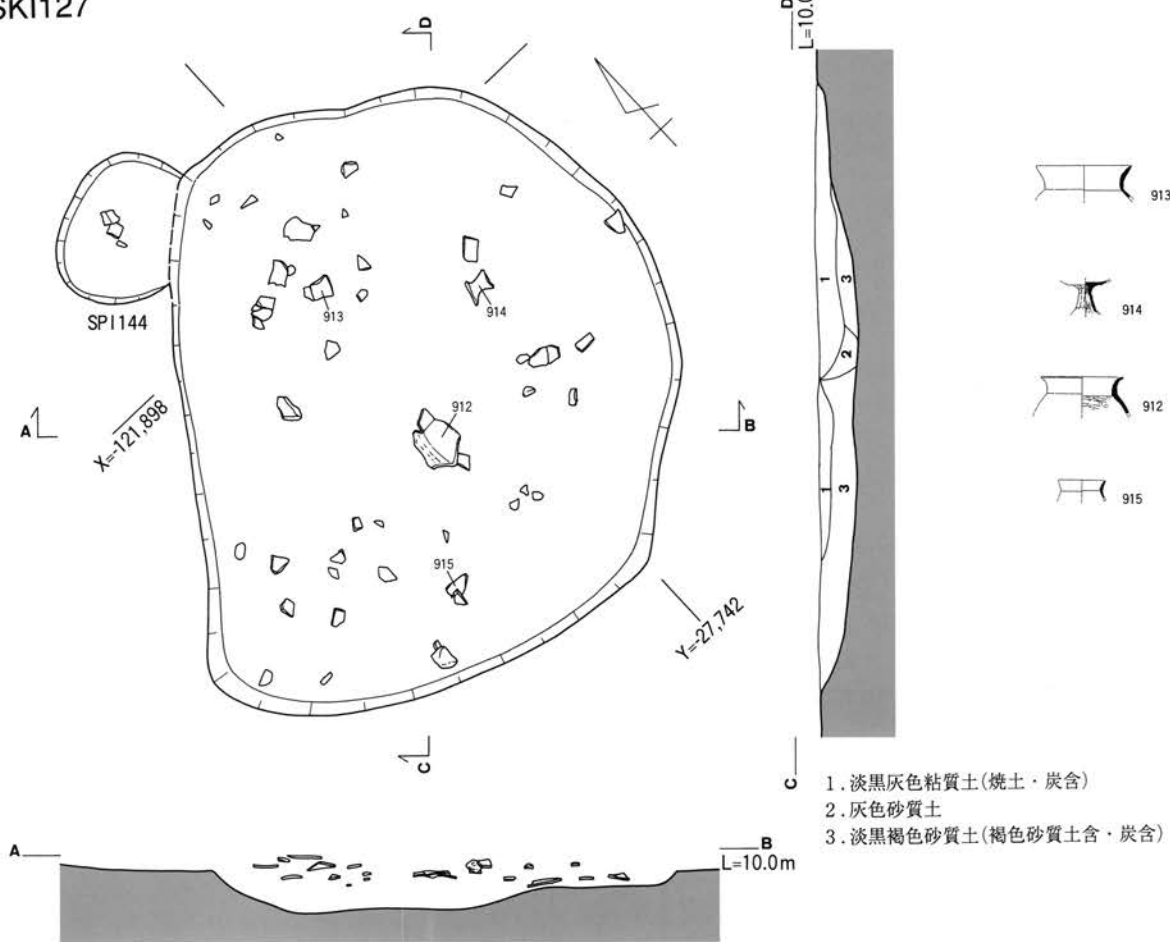
SKF176

SKI01



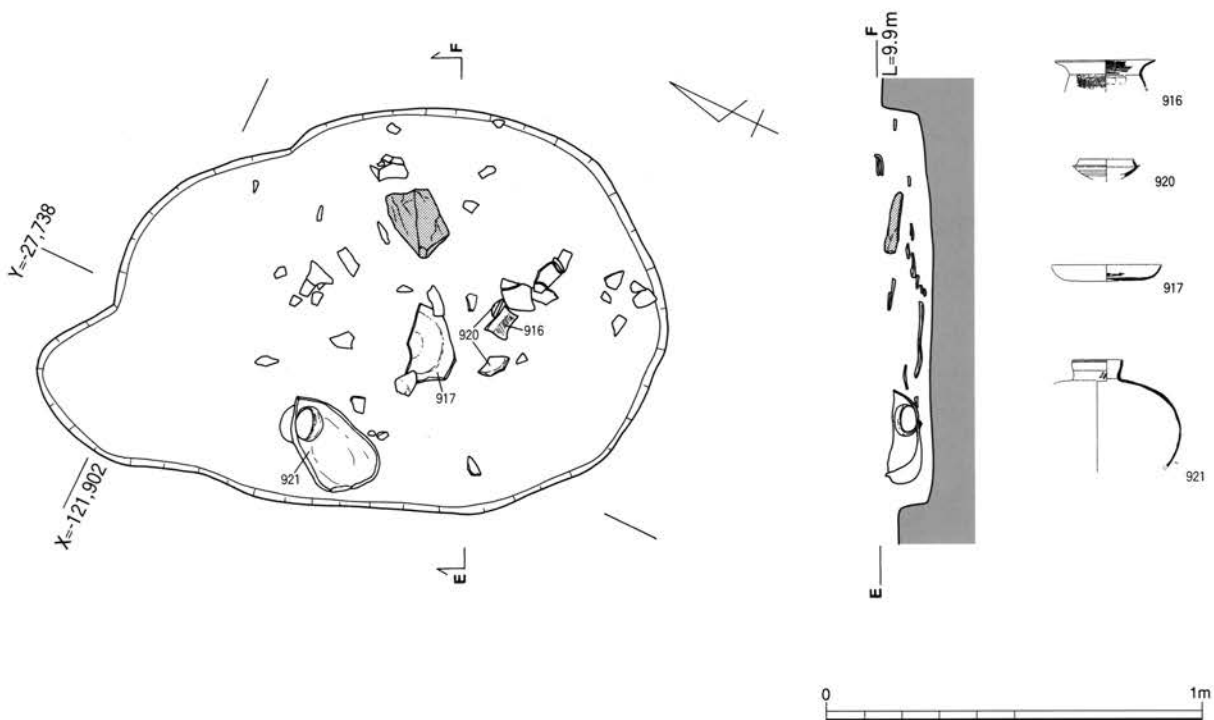
土坑SKF47・34・58・176・SKI01実測図

SKI127



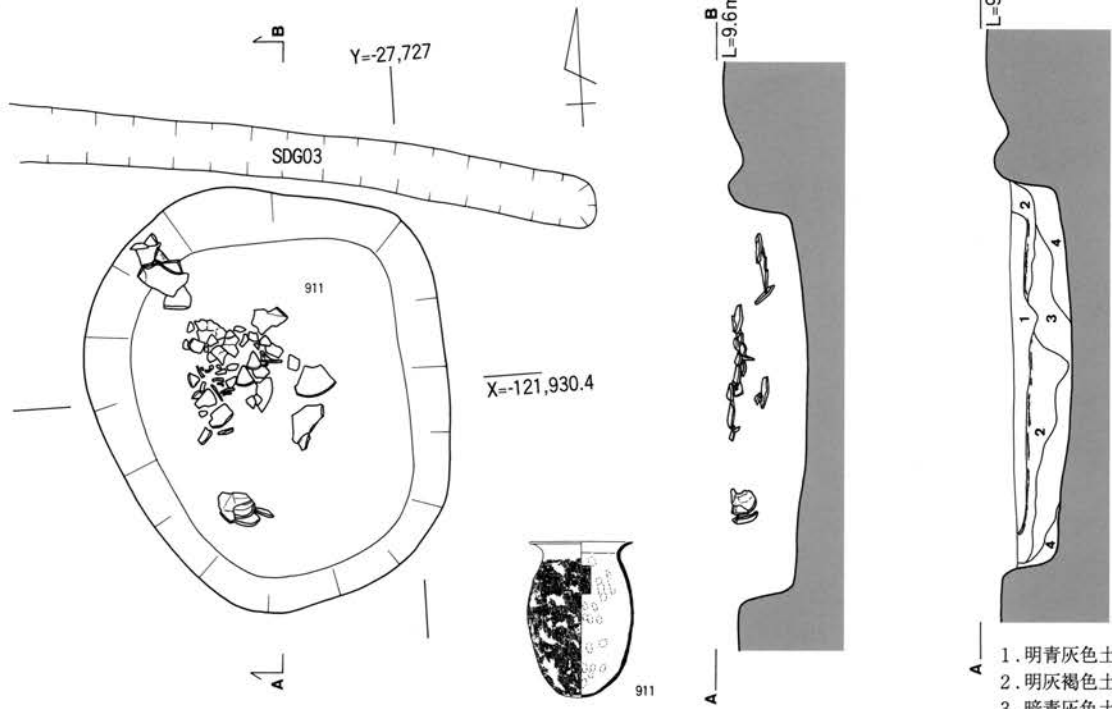
1. 淡黒灰色粘質土(焼土・炭含)
2. 灰色砂質土
3. 淡黒褐色砂質土(褐色砂質土含・炭含)

SKI126



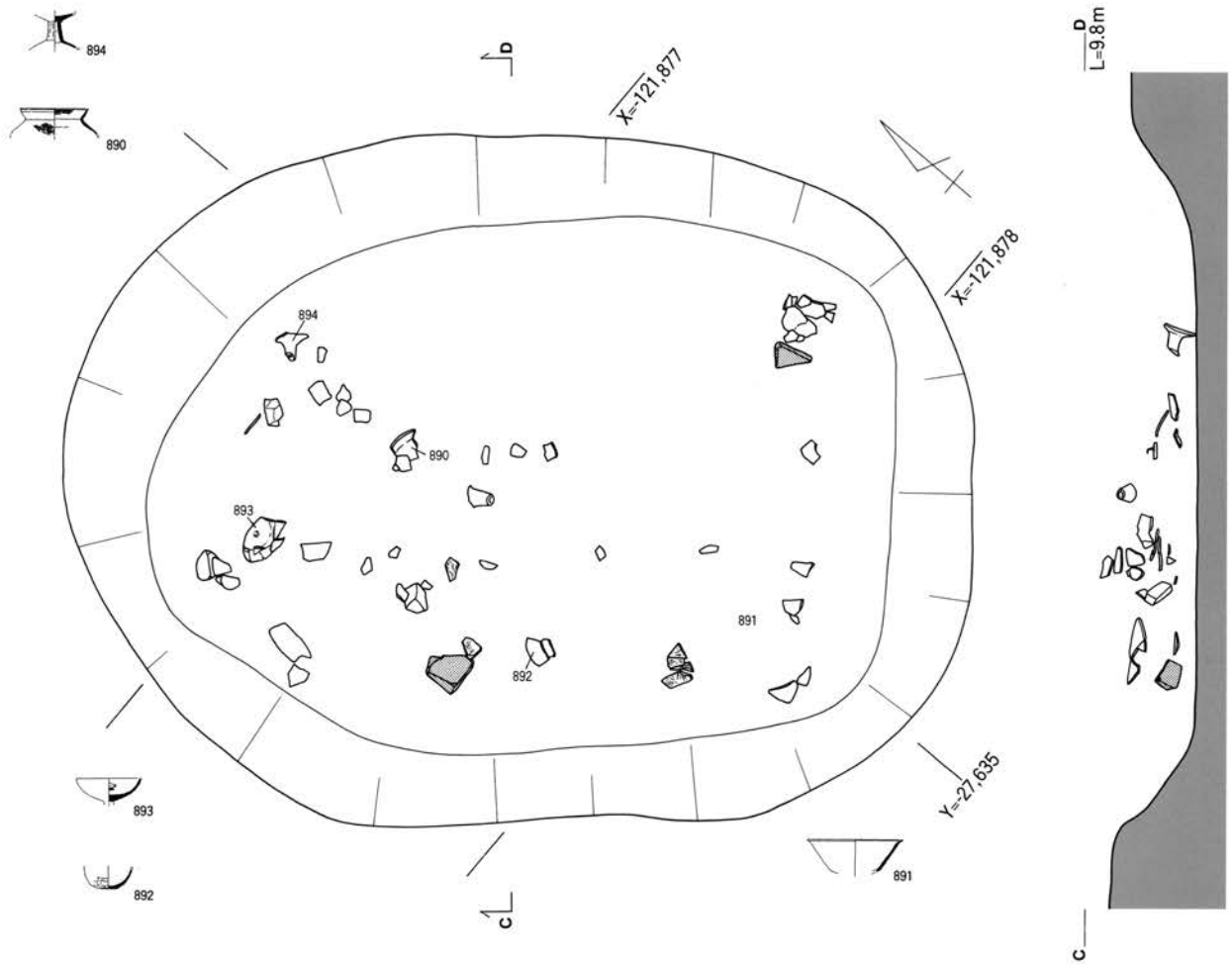
土坑SKI127・126実測図

SKG06



- 1. 明青灰色土(細砂)
- 2. 明灰褐色土(微砂・炭混)
- 3. 暗青灰色土(粘性有)
- 4. 暗緑灰色土(粘性有)

SKJ54



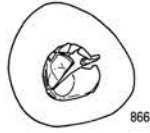
土坑SKG06・SKJ54実測図

SKJ224



X=-121,910

A



866

B

Y=-27,680

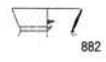
A



866

B  
L=9.7m

SKJ47



882



881



880



877

X=-121,910

Y=-27,650


c

SDJ06

SDG51

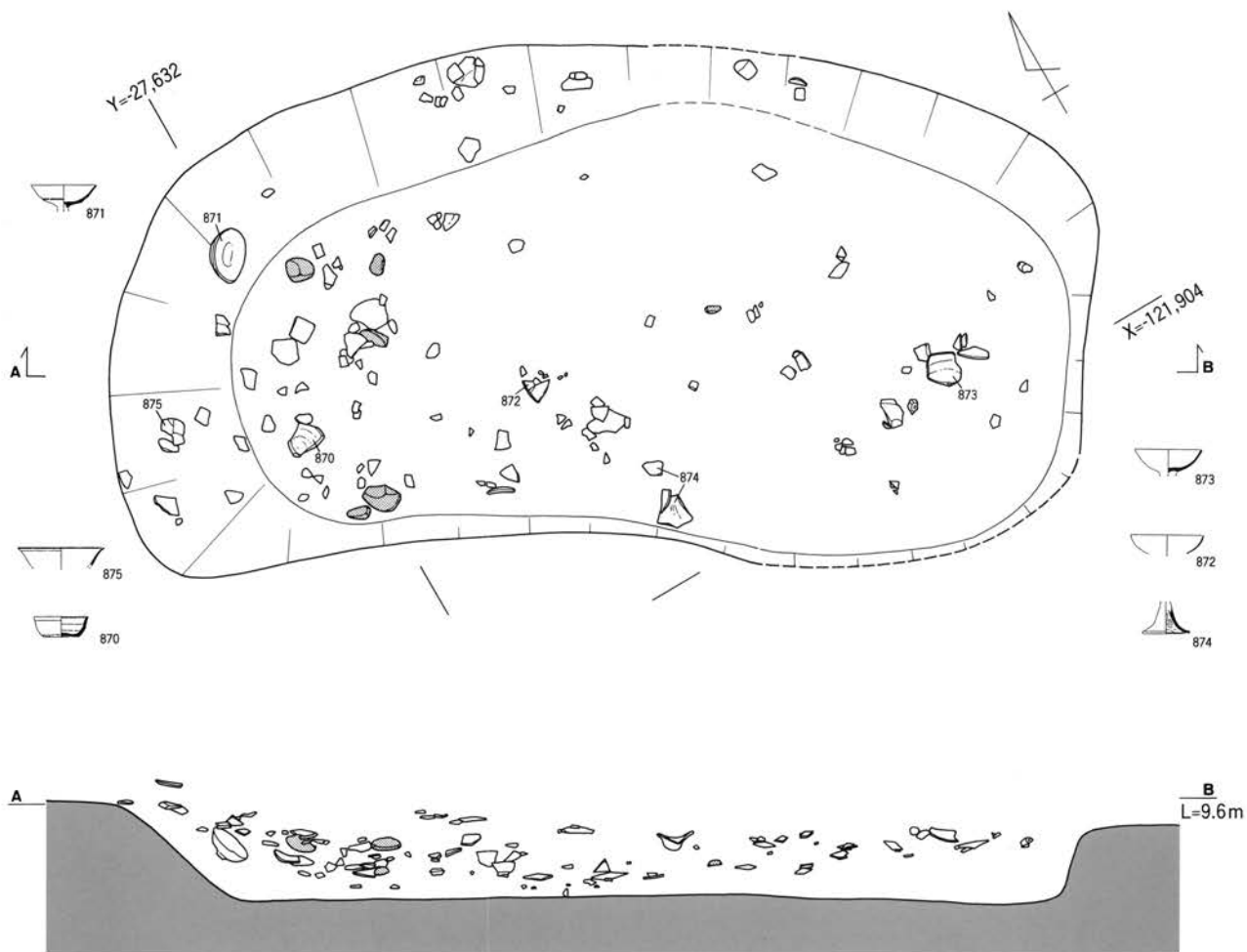


879

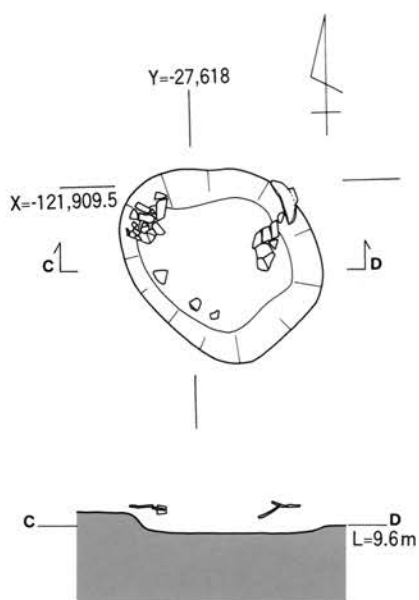


土坑SKJ224·47实测图

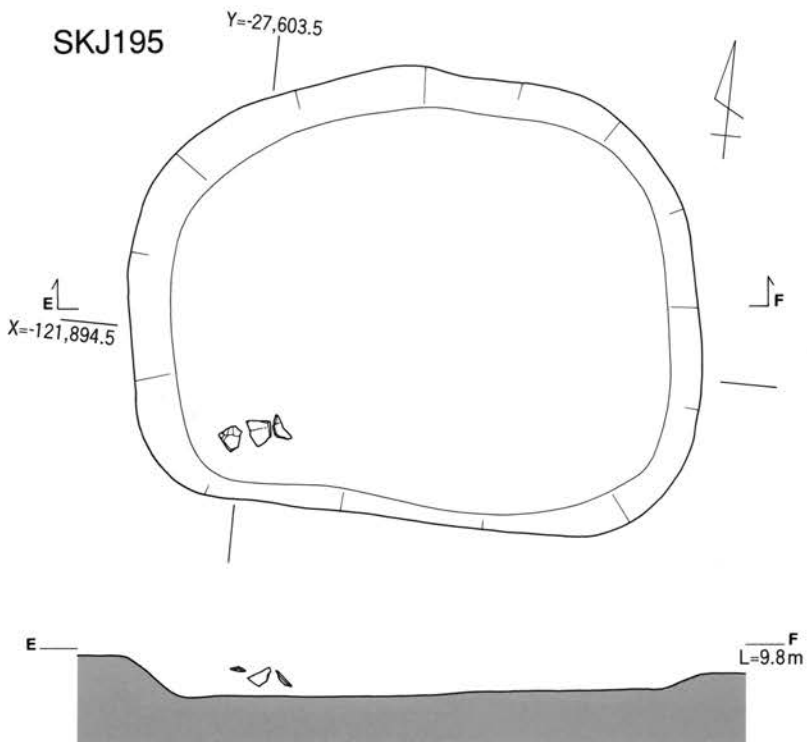
SKJ101



SKJ225

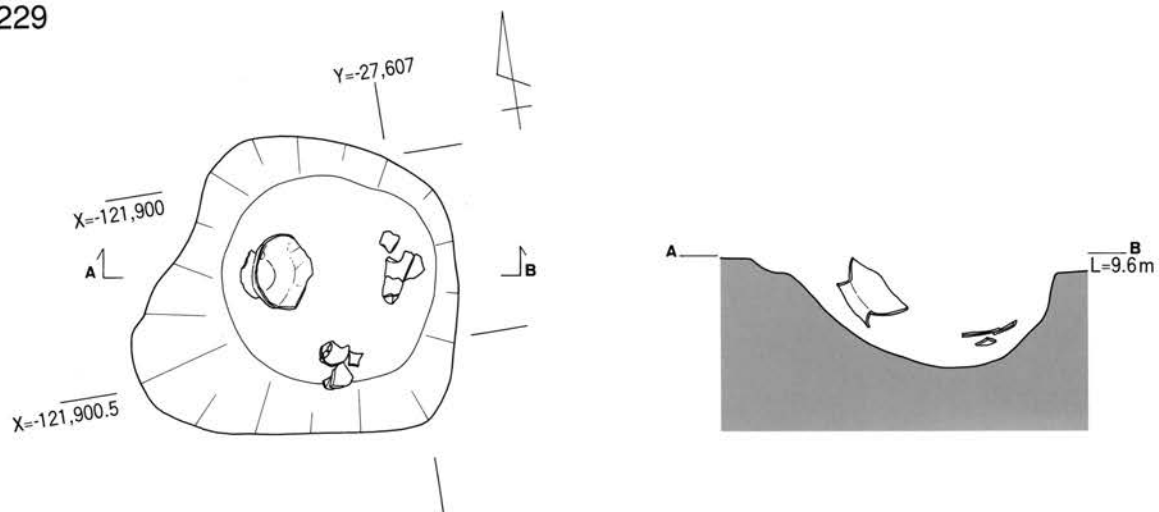


SKJ195

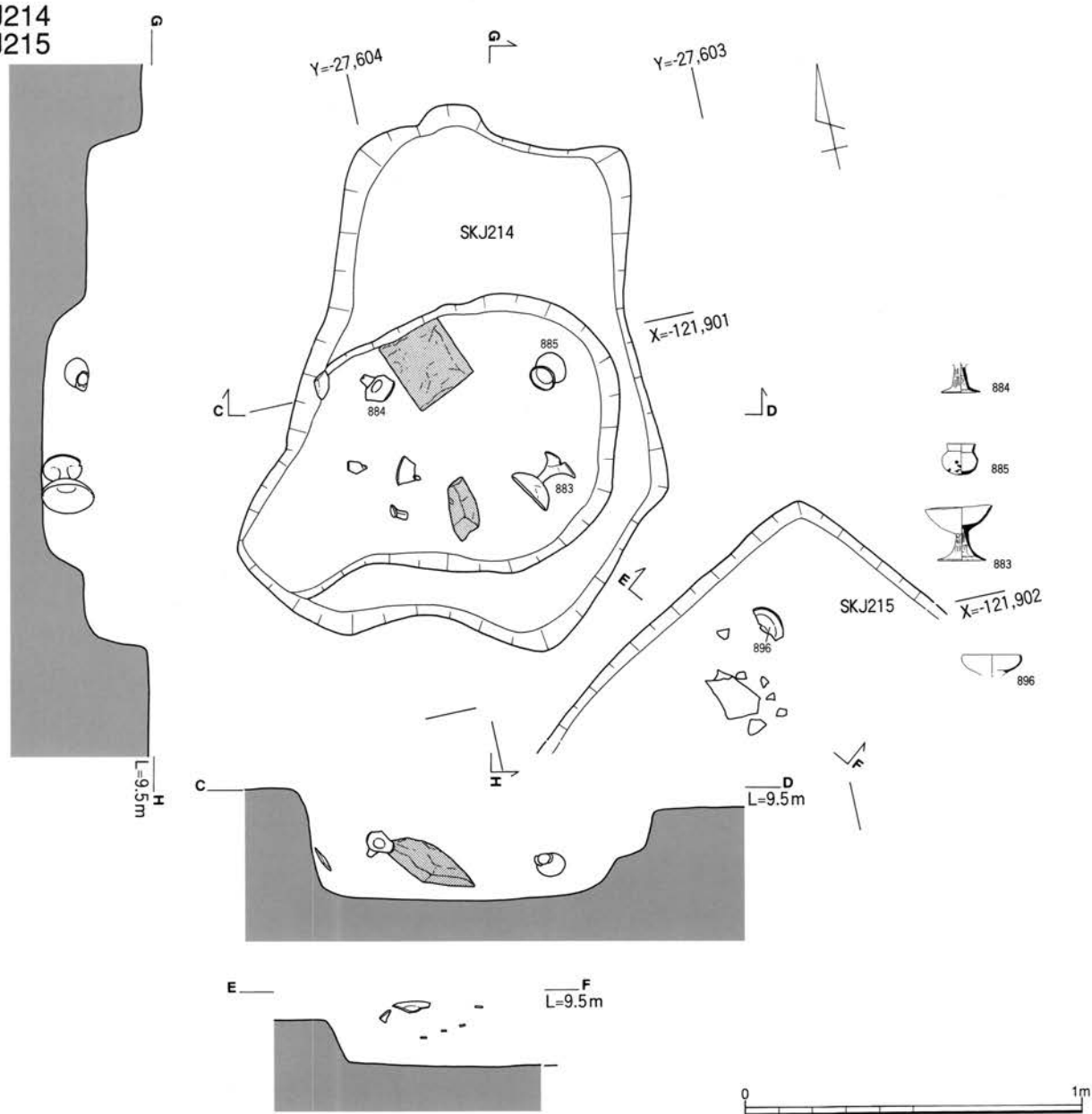


土坑SKJ101·225·195实测图

SKJ229



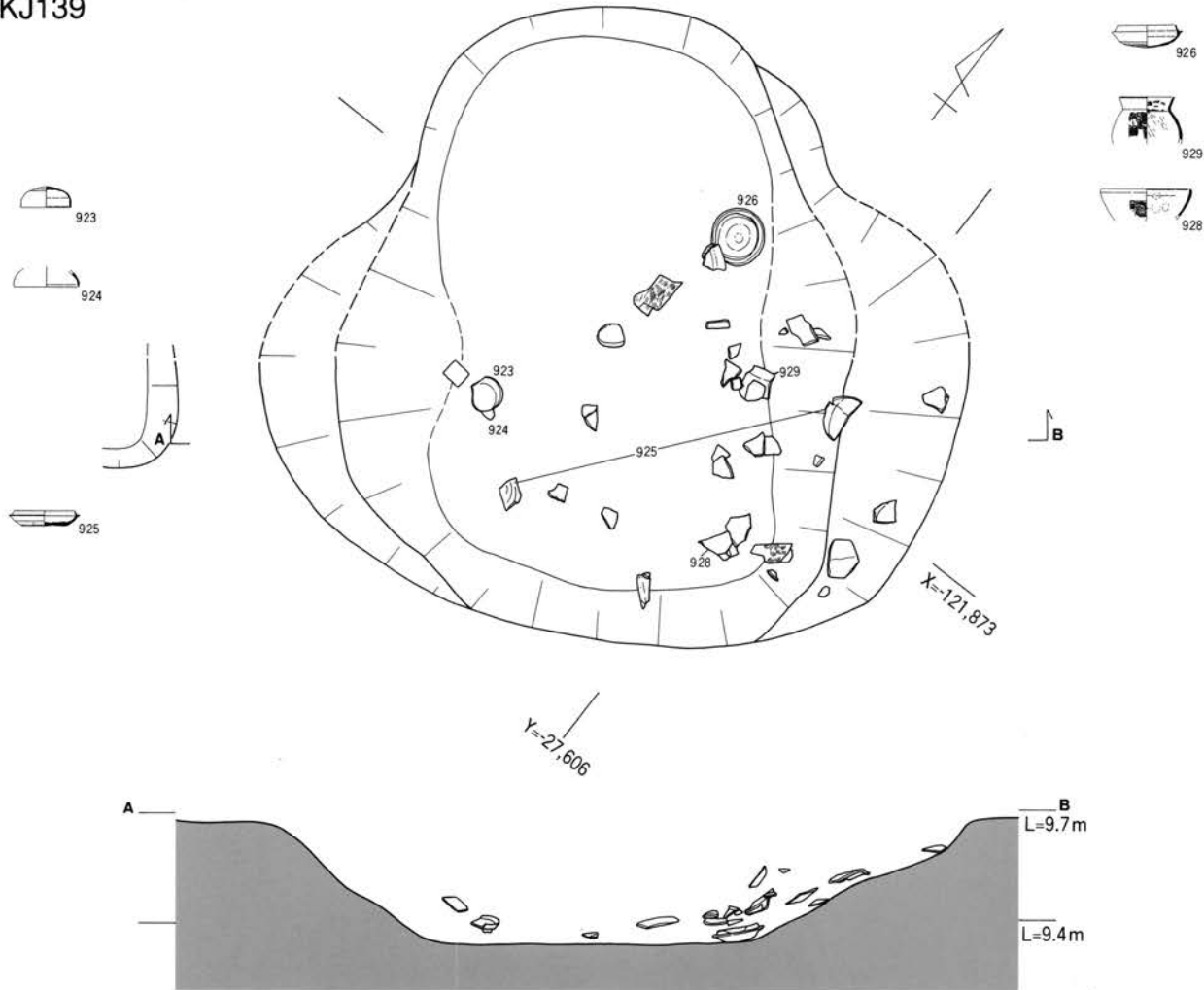
SKJ214  
SKJ215



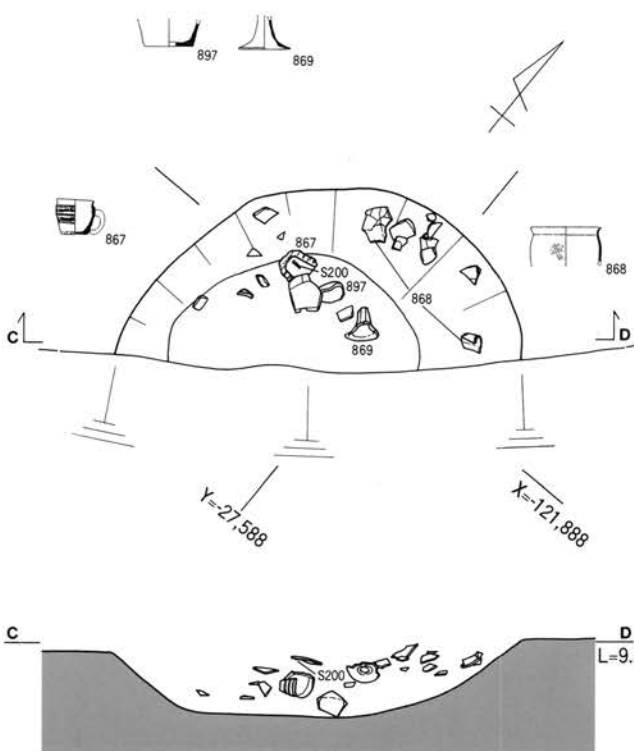
土坑SKJ229·214·215实测图



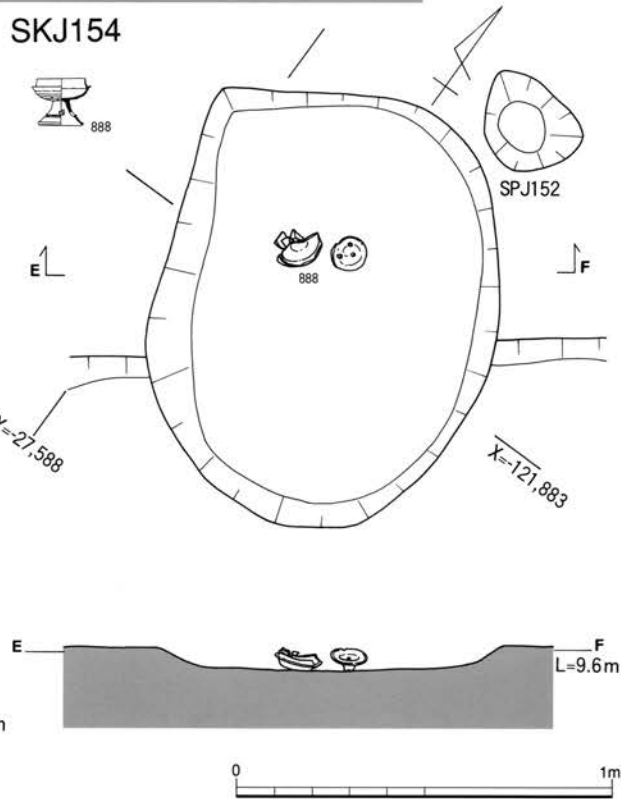
SKJ139



SKJ198

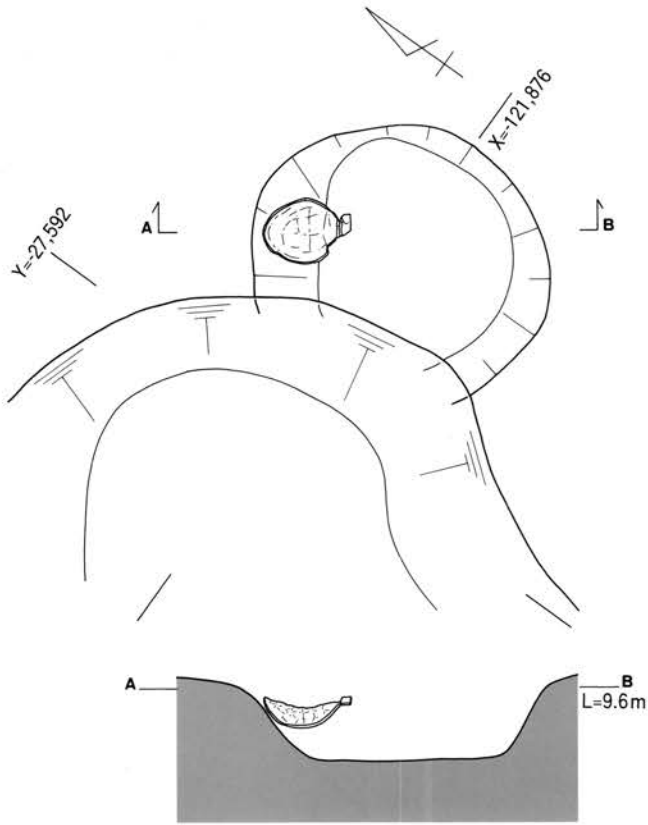


SKJ154

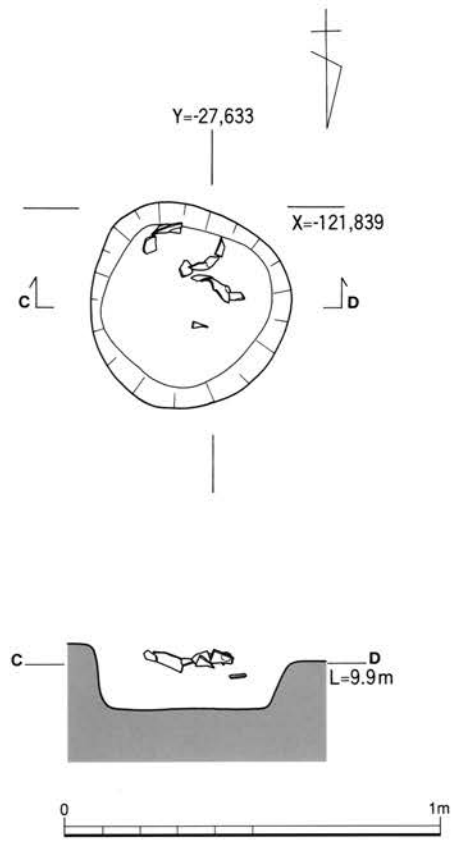


土坑SKJ139·198·154实测图

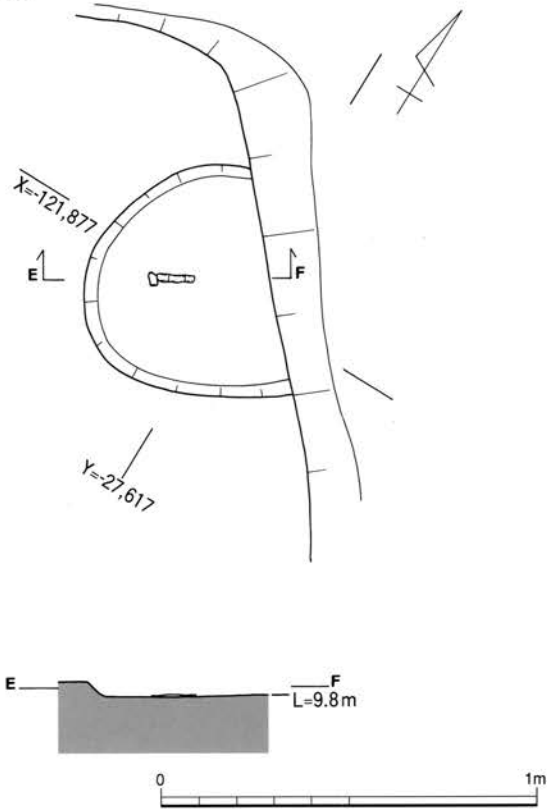
SKJ146



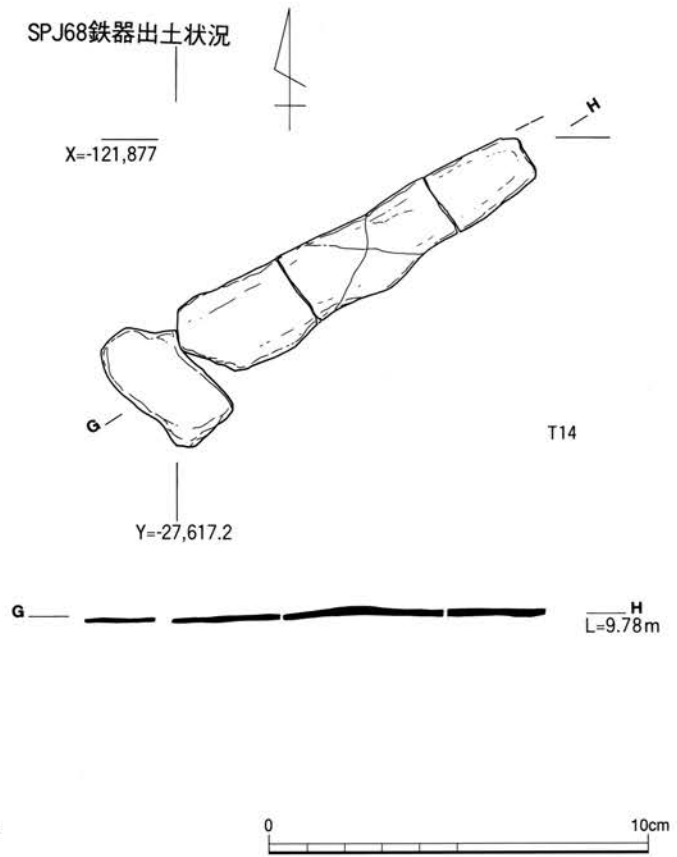
SPJ159



SPJ68

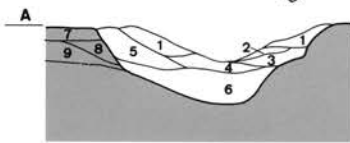
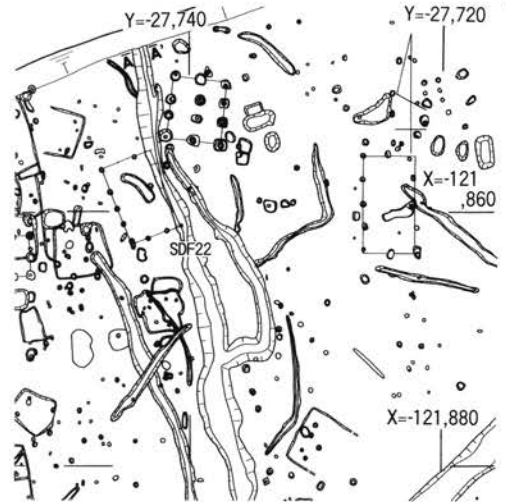
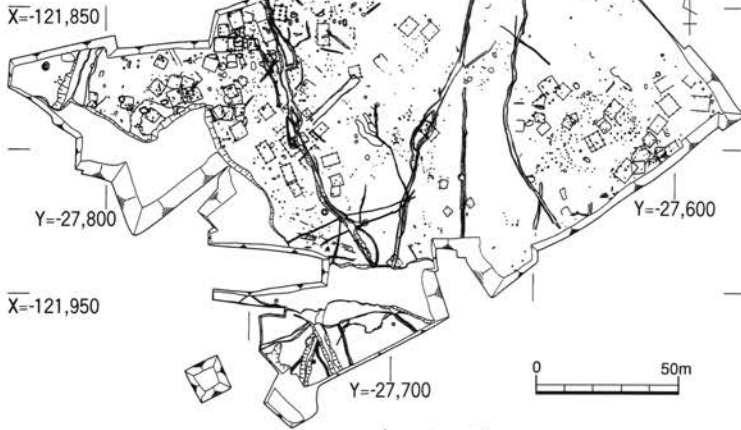


SPJ68鉄器出土状況

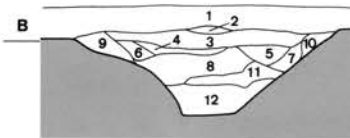


土坑SKJ146、ピットSPJ159・68実測図

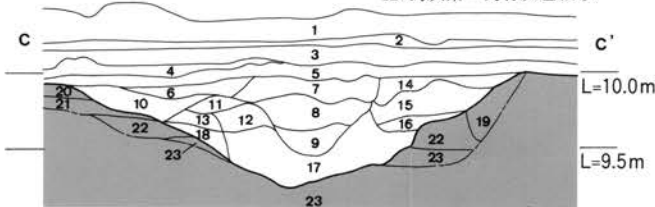
SDF22



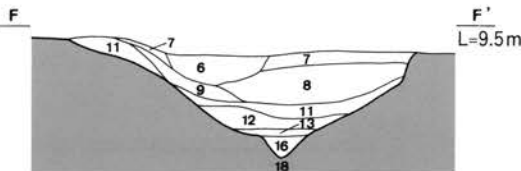
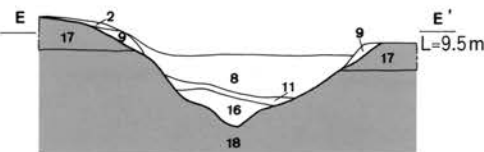
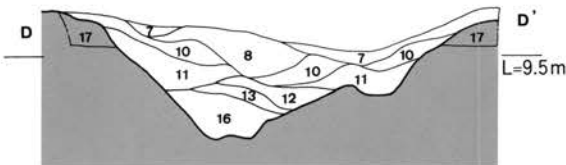
- A-A'
1. 淡黄灰色土
  2. 褐色砂礫
  3. 灰色細砂
  4. 黄灰色粗砂
  5. 暗黄褐色砂礫
  6. 灰色粗砂
  7. 淡黄灰色砂質土
  8. 暗黄灰色土 (φ 1 ~ 2 cm の礫混)
  9. 暗茶褐色粘質土



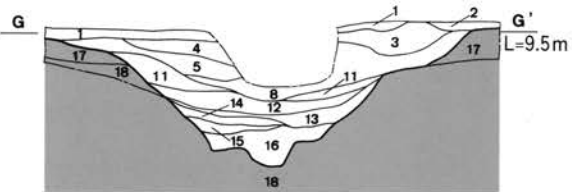
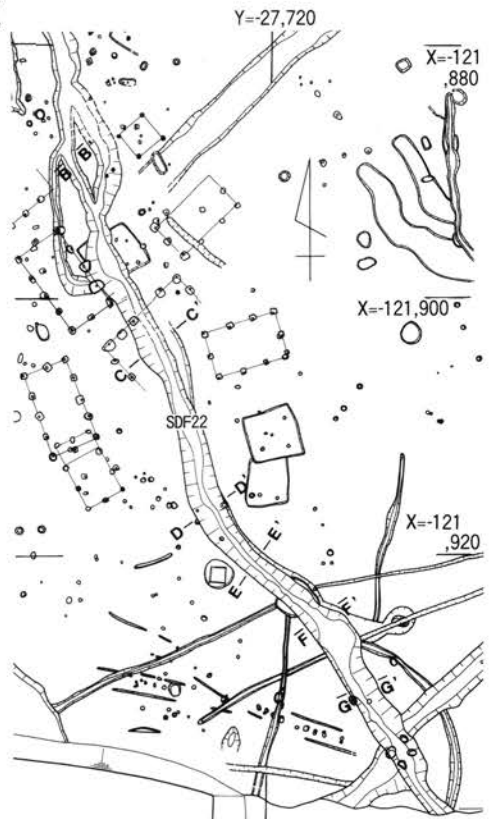
- B-B'
1. 灰茶褐色粘質土 (微砂混)
  2. 濁灰茶褐色粘質土 (微砂混)
  3. 暗橙灰褐色細砂
  4. 橙灰褐色粗砂
  5. 濁灰褐色細砂
  6. 濁灰色粘微砂
  7. 濁灰色微砂
  8. 濁灰茶色細砂 (中間に φ 4 cm 角礫混)
  9. 濁青灰褐色粘質土 (小礫混)
  10. 濁青灰褐色粘質土 (微砂混)
  11. 明灰茶色礫土 (φ 6 cm の角礫)
  12. 濁灰茶 ~ 濁青灰色細砂



- C-C'
1. 淡青灰色
  2. 褐灰色砂礫 (φ 1 cm 以下の礫・粗砂混)
  3. 淡褐灰色砂質土
  4. 茶褐色砂礫 (φ ~ 2 cm の粗礫)
  5. 暗茶褐色砂質土
  6. 暗茶灰色礫土 (φ 2 cm 以下の粗礫)
  7. 茶褐色粗砂
  8. 青灰色粗砂
  9. 青灰色砂礫 (φ 8 cm 以下の礫少量含)
  10. 暗茶灰色砂質土 (炭混・土器片混)
  11. 暗青灰色粘土 (細砂混)
  12. 暗青灰色粘土 (11より粗砂混)
  13. 暗青灰色粘質砂
  14. 暗茶灰色砂質土
  15. 濃茶灰色礫土 (φ 5 cm 以下の粗礫多量含)
  16. 暗灰褐色粘質砂 (細砂・土器片混)
  17. 青灰色礫土 (φ 8 cm 以下の粗礫)
  18. 暗青灰色粘質砂 (13より強粘性)
  19. 青灰褐色砂質土 (炭混・土器片混)
  20. 濃茶灰色砂質土 (炭混・土器片混)
  21. 濃灰茶色粘質砂 (細砂・土器片混)
  22. 濃灰褐色粘質砂 (細砂混)
  23. 淡緑灰色粘土

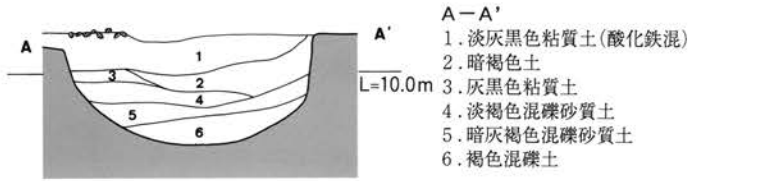
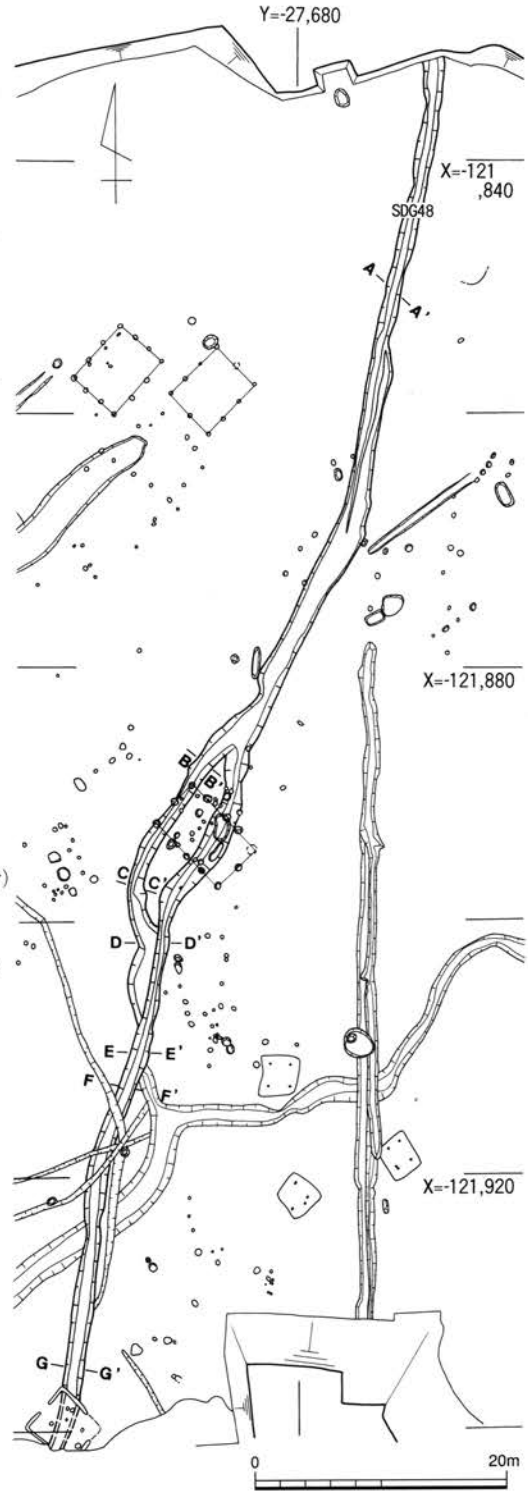
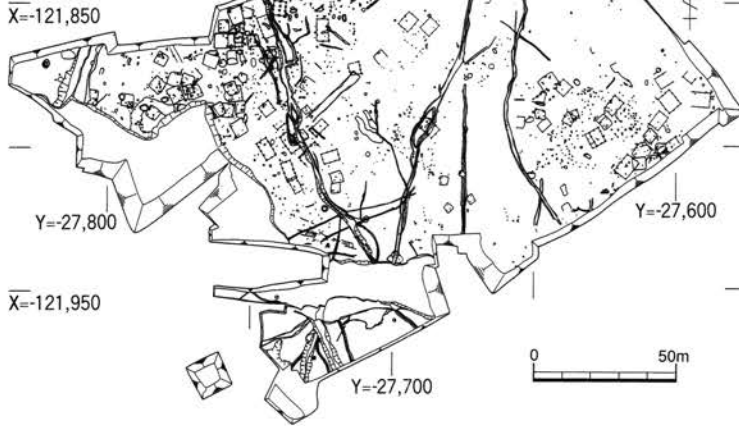


- D-D'・E-E'・F-F'・G-G'
1. 緑灰色シルト
  2. 褐色砂礫
  3. 緑灰色砂
  4. 灰色粗砂礫
  5. 暗褐色粘土
  6. 砂礫 (φ 8 cm 以下)
  7. 褐色砂質粘土
  8. 灰色砂礫 (φ 5 ~ 8 cm 大の礫含)
  9. 灰褐色砂質土
  10. 褐色 (灰色混) 粘質砂礫 (φ 3 cm 以下)
  11. 灰色粘土
  12. 灰色粗砂
  13. 暗灰色粘土
  14. 灰色砂礫 (小礫)
  15. 黄褐色粘土
  16. 灰色砂礫 (φ 5 cm 以下)
  17. 暗褐色粘土
  18. 黄灰色粘土

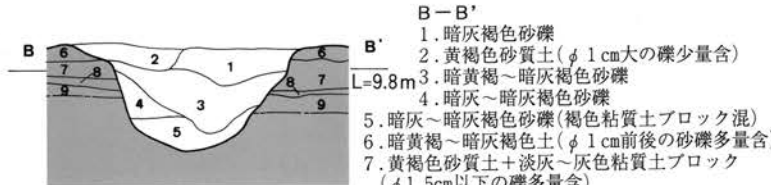


溝 SDF22 実測図

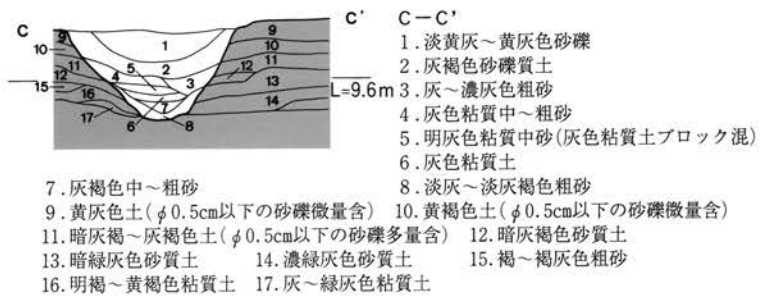
SDG48



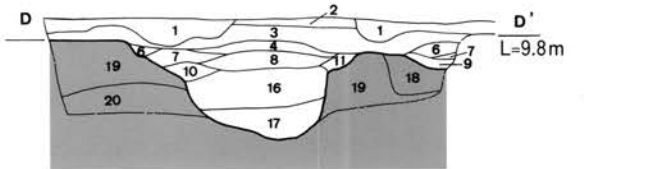
- A-A'
1. 淡灰黒色粘質土(酸化鉄混)
  2. 暗褐色土
  3. 灰黒色粘質土
  4. 淡褐色混礫砂質土
  5. 暗灰褐色混礫砂質土
  6. 褐色混礫土



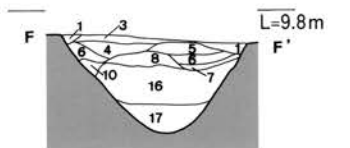
- B-B'
1. 暗灰褐色砂礫
  2. 黄褐色砂質土(φ 1cm大の礫少量含)
  3. 暗黄褐~暗灰褐色砂礫
  4. 暗灰~暗灰褐色砂礫
  5. 暗灰~暗灰褐色砂礫(褐色粘質土ブロック混)
  6. 暗黄褐~暗灰褐色土(φ 1cm前後の砂礫多量含)
  7. 黄褐色砂質土+淡灰~灰色粘質土ブロック(φ 1.5cm以下の礫多量含)
  8. 青灰~灰褐色粘質土(細砂混)
  9. 青灰~淡灰青色粘質土(φ 0.5cm前後の砂礫微量混)



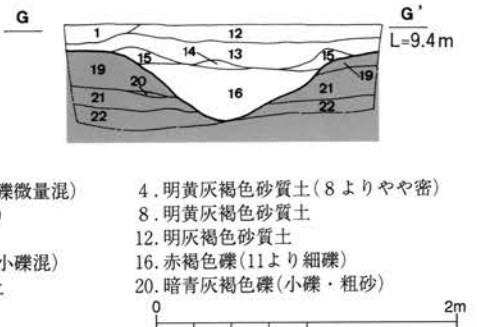
- C-C'
1. 淡黄灰~黄灰色砂礫
  2. 灰褐色砂礫質土
  3. 灰~濃灰色粗砂
  4. 灰色粘質中~粗砂
  5. 明灰色粘質中砂(灰色粘質土ブロック混)
  6. 灰色粘質土
  7. 淡灰~淡灰褐色粗砂
  8. 淡灰~淡灰褐色粗砂
  9. 黄灰色土(φ 0.5cm以下の砂礫微量含)
  10. 黄褐色土(φ 0.5cm以下の砂礫微量含)
  11. 暗灰褐~灰褐色土(φ 0.5cm以下の砂礫多量含)
  12. 暗灰褐色砂質土
  13. 暗緑灰色砂質土
  14. 濃緑灰色砂質土
  15. 褐~褐色粗砂
  16. 明褐~黄褐色粘質土
  17. 灰~緑灰色粘質土



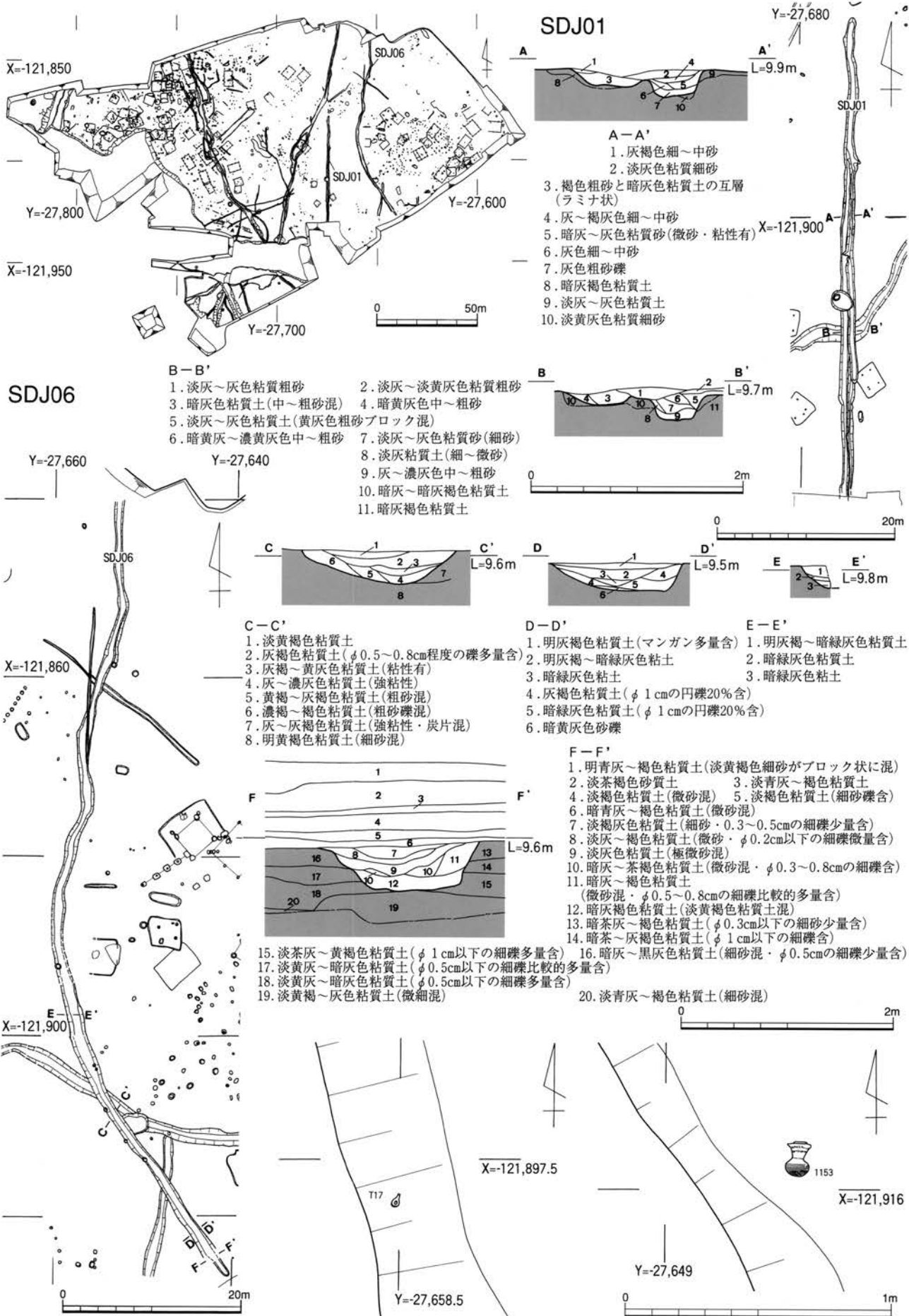
- D-D'
1. 淡灰褐色砂質土(礫混)
  2. 淡黄灰褐色砂質土
  3. 黄褐色砂質土(小礫微量混)
  4. 明黄灰褐色砂質土(8よりやや密)
  5. 明褐色礫(小礫)
  6. 灰赤褐色砂質土(小礫混)
  7. 赤褐色礫(極小礫)
  8. 明黄灰褐色砂質土
  9. 黄灰褐色砂質土(小礫微量混)
  10. 暗青灰褐色粘質土(小礫微量混)
  11. 赤褐色礫
  12. 明灰褐色砂質土
  13. 灰褐色砂質土
  14. 暗灰色粘質土
  15. 淡黄灰色粘質土(小礫混)
  16. 赤褐色礫(11より細礫)
  17. 青灰色礫
  18. 暗灰褐色粘質土
  19. 暗青灰褐色粘質土
  20. 暗青灰褐色礫(小礫・粗砂)
  21. 灰褐色砂質土(粘質土混)
  22. 灰色粗砂礫(粘質土混)

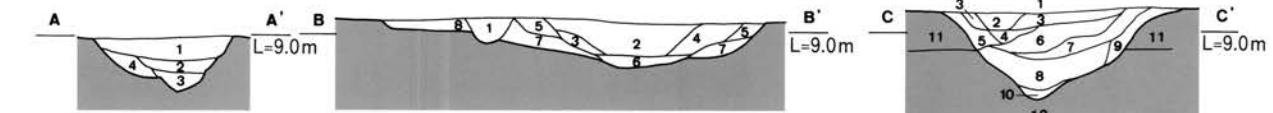
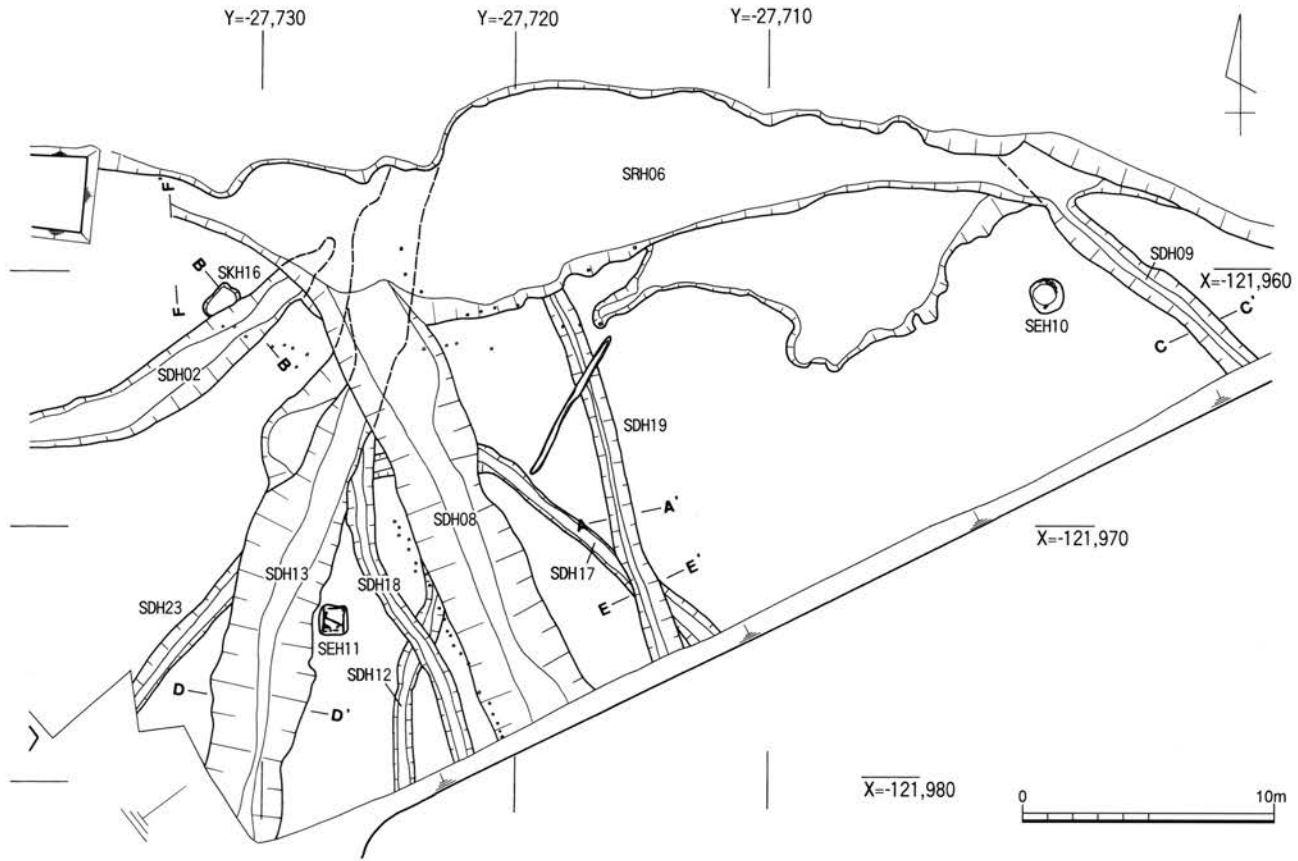


- D-D'・E-E'・F-F'・G-G'
1. 淡灰褐色砂質土(礫混)
  2. 淡黄灰褐色砂質土
  3. 黄褐色砂質土(小礫微量混)
  4. 明黄灰褐色砂質土(8よりやや密)
  5. 明褐色礫(小礫)
  6. 灰赤褐色砂質土(小礫混)
  7. 赤褐色礫(極小礫)
  8. 明黄灰褐色砂質土
  9. 黄灰褐色砂質土(小礫微量混)
  10. 暗青灰褐色粘質土(小礫微量混)
  11. 赤褐色礫
  12. 明灰褐色砂質土
  13. 灰褐色砂質土
  14. 暗灰色粘質土
  15. 淡黄灰色粘質土(小礫混)
  16. 赤褐色礫(11より細礫)
  17. 青灰色礫
  18. 暗灰褐色粘質土
  19. 暗青灰褐色粘質土
  20. 暗青灰褐色礫(小礫・粗砂)
  21. 灰褐色砂質土(粘質土混)
  22. 灰色粗砂礫(粘質土混)



溝SDG48実測図





SDH19断面A-A'

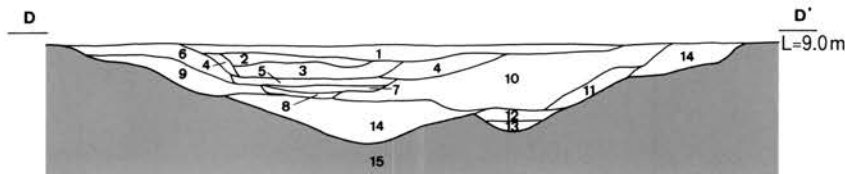
1. 暗青灰色粘土(礫少量混)
2. 暗黄灰色粘土(遺物出土)
3. 灰色礫と暗黄灰色粘土の互層
4. 黄灰色粘土

SDH02・SKH16断面B-B'

1. 黒灰褐色粘土(親指大の礫混)
2. 黒灰色礫混粘土(親指大の礫混)
3. 暗黄灰色粘土
4. 暗灰色粘土(親指大の礫混)
5. 灰色粘土(親指大の礫混)
7. 黄灰褐色粘土

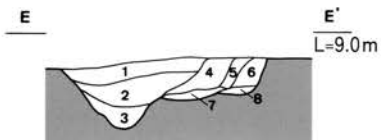
SDH09断面C-C'

1. 橙灰色細砂
2. 暗褐色粗砂
3. 橙灰色砂(1より灰色強)
4. 灰色微砂
5. 暗灰褐色粘質土(礫混)
6. 暗灰色粗砂
7. 灰褐色細砂
8. 暗灰色砂礫
9. 淡灰褐色砂
10. 灰色粘土
11. 暗青褐色粘土(礫混)
12. 緑灰色粘土



SDH13断面D-D'

1. 灰色砂質粘土
2. 灰色砂+粘土
3. 灰色砂(上部酸化)
4. 淡灰色シルト
5. 黒灰色粘土(礫大量混)
6. 暗灰色粘土(礫少量混)
7. 灰色粗砂
8. 暗灰色粘土
9. 灰色粘土(礫少量混)
10. 黒灰色粘土
11. 黒灰色粘土と礫の互層
12. 緑灰色粘砂
13. 灰色砂礫
14. 暗灰褐色粘土
15. 黄褐色粘土

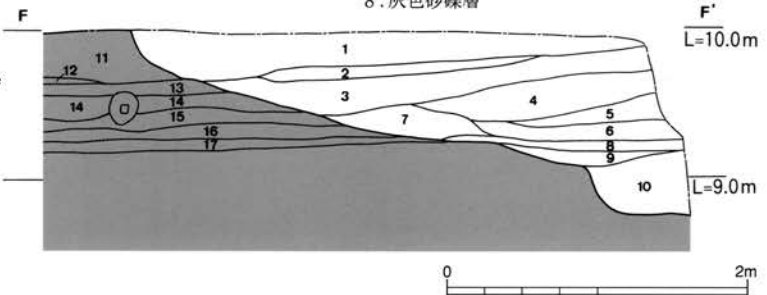


SDH19断面E-E'

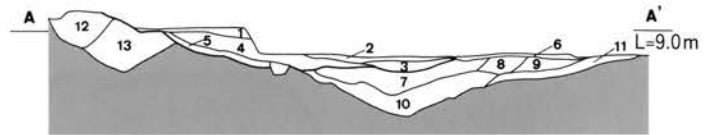
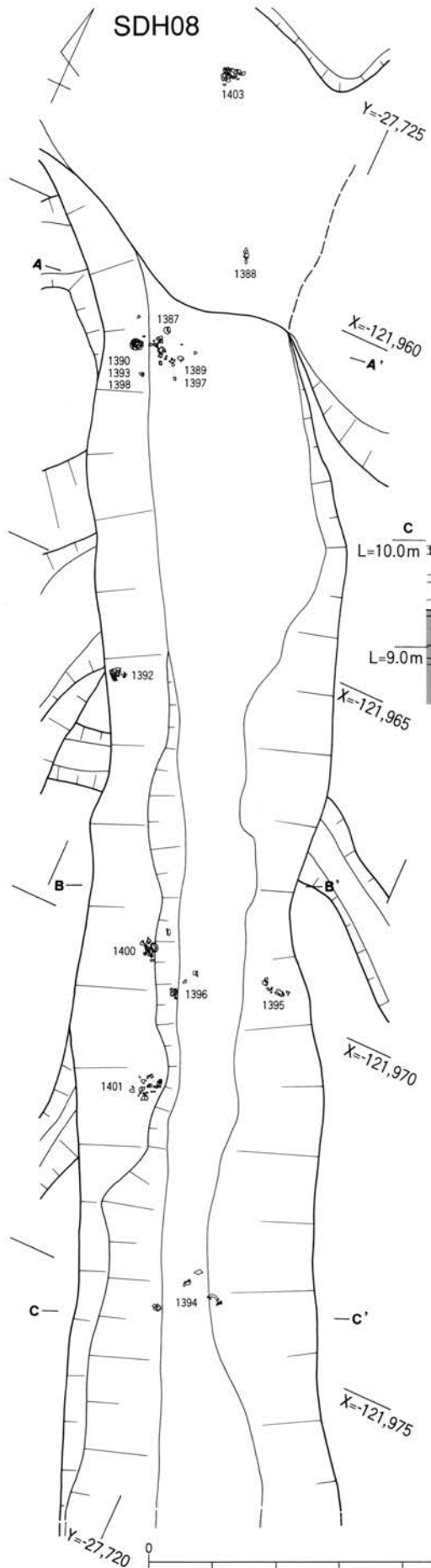
1. 濃灰色粘質土(小礫含)
2. 灰褐色粘質土(小礫若干含)
3. 黄灰色砂混粘質土(砂多量含)
4. 黄灰色砂質土(小礫含)
5. 黄灰色粘質土
6. 黄灰色粘質層(小礫含)
7. 灰色砂礫土層
8. 灰色砂礫層

SRH06断面F-F'

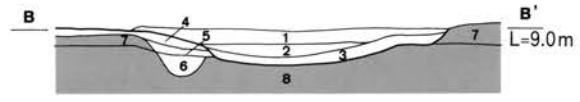
1. 明灰褐色中～粗砂
2. 暗灰褐色粗砂
3. 黒褐色礫層(φ 1cm以下の礫)
4. 茶褐～灰褐色細～粗砂
5. 暗茶褐～明茶褐色粗砂(φ 0.5cm以下の礫含)
6. 淡茶～淡灰褐色細～粗砂
7. 淡灰褐色微～細砂
8. 灰色微粒砂
9. 灰褐色細～粗砂
10. 黒褐～明茶褐色礫層(φ 5cm以下の礫・マンガン堆積)
11. 暗青灰褐色礫層(上半部はφ 1cm前後の礫、下半部は粗砂)
12. 茶褐～暗灰褐色細砂(炭化物含)
13. 茶褐色細～中砂
14. 青灰褐～明茶褐色粘質土
15. 灰褐～暗緑褐色粗中～粗砂(φ 1cm以下の礫含)
16. 青灰褐色粘質土
17. 暗灰褐色粘質土



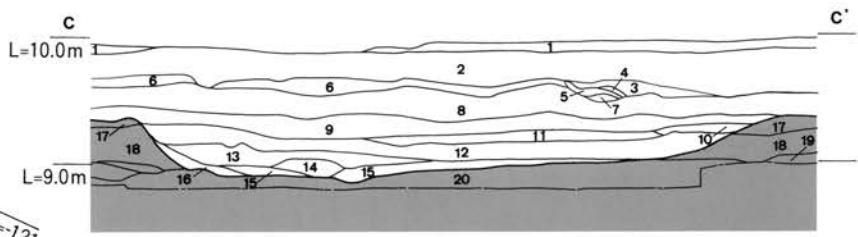
H地点溝実測図



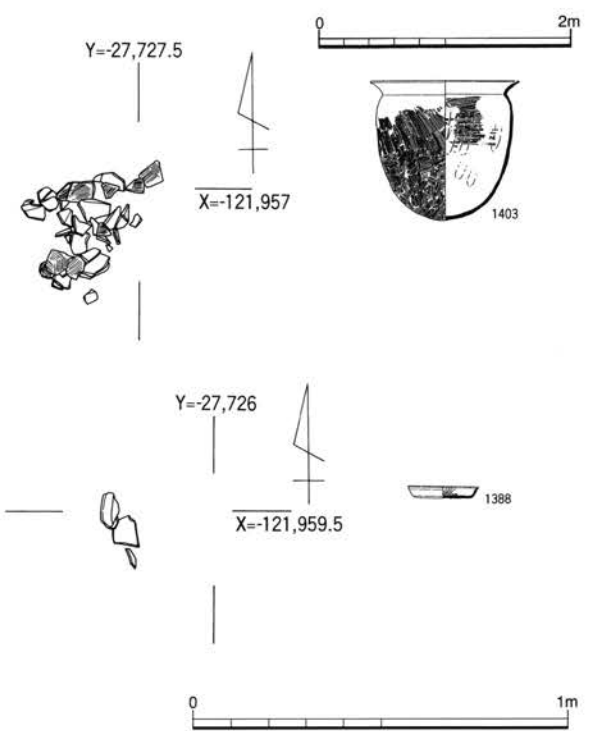
- A-A'
- |                       |                |                 |
|-----------------------|----------------|-----------------|
| 1. 灰色粗砂               | 2. 灰色粘土        | 3. 灰色砂質粘土       |
| 4. 暗灰色粘土(小礫混)         | 5. 淡青灰色粘土      | 6. 明褐色土         |
| 7. 黒灰色砂礫混粘土(φ 0.5cm大) | 8. 灰褐色粘質土      | 9. 明灰褐色粘質土(細礫含) |
| 10. 黒灰色粘土             | 11. 暗灰褐色粘土(礫混) | 12. 灰褐色砂礫混粘土    |
| 13. 暗灰色砂礫             |                |                 |



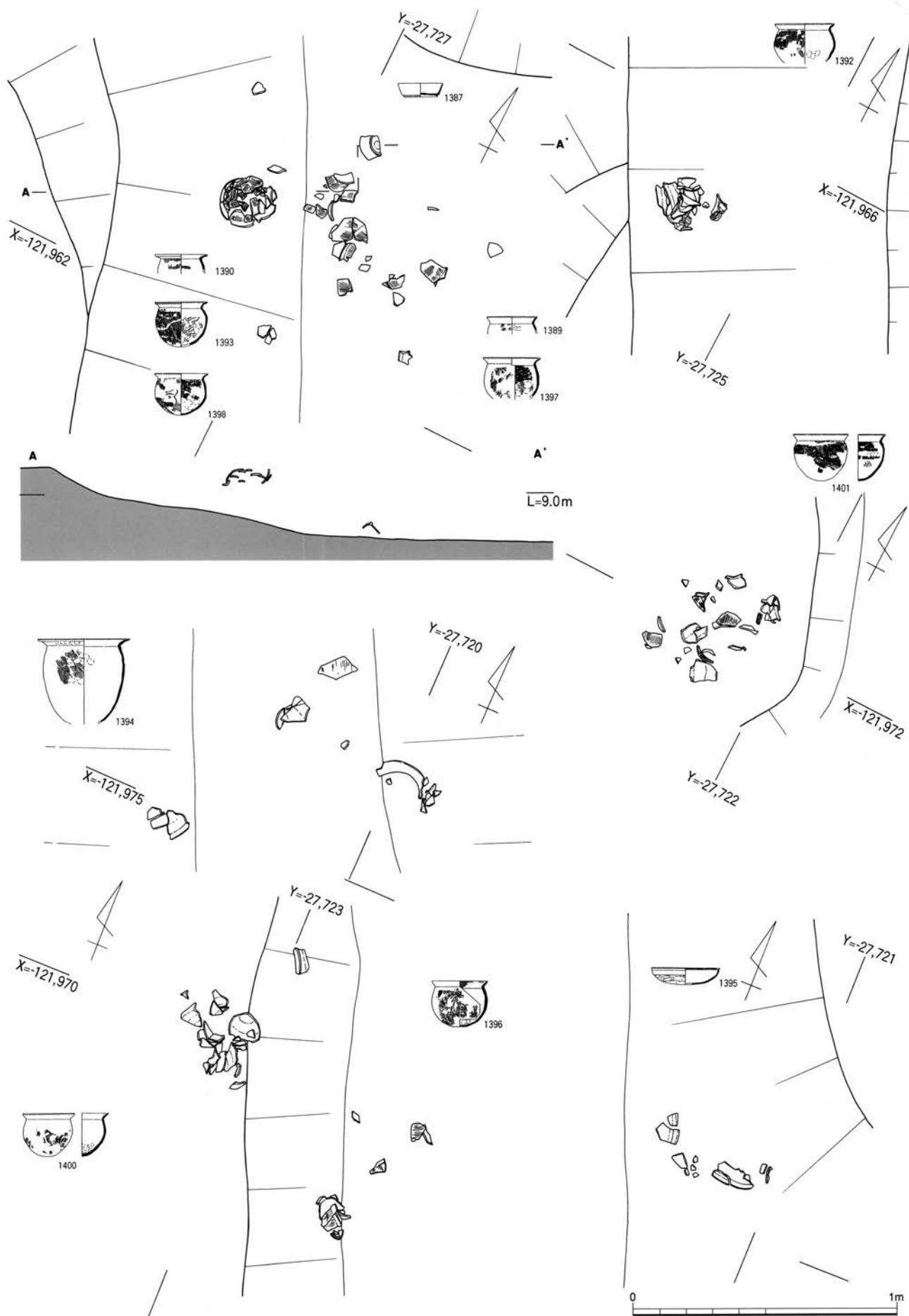
- B-B'
- |                       |               |           |
|-----------------------|---------------|-----------|
| 1. 青灰色粘土              | 2. 青灰色粘土(細礫混) | 3. 淡青灰色粘土 |
| 4. 暗灰褐色砂礫(φ 2cm大以下の礫) | 5. 灰褐色砂       |           |
| 6. 灰褐色砂礫(φ 3cm大の礫)    | 7. 淡灰褐色粘質土    |           |
| 8. 緑灰褐色粘土(鉄分多く橙色強)    |               |           |



- C-C'
- |                          |                             |
|--------------------------|-----------------------------|
| 1. 暗茶褐色細～中砂              | 2. 暗青灰褐色礫層(φ 1cm前後)         |
| 3. 茶褐色中粒砂                | 4. 暗灰色粗砂                    |
| 5. 灰褐色微～細砂(炭化物含)         | 6. 茶褐色微～細砂                  |
| 7. 暗灰褐色粗砂(炭化物含)          | 8. 明茶褐～淡灰褐色細砂               |
| 9. 明青灰褐～暗黄褐色細～中砂(弱粘性)    | 10. 暗青灰褐色粘質土                |
| 11. 灰褐色細～中砂              | 12. 茶褐～灰褐色中粒砂(φ 1cm以下の礫少量含) |
| 13. 灰褐～淡茶褐色細砂            | 14. 青灰褐～黄褐色細～粗砂(鉄分沈着)       |
| 15. 青灰褐色粘質土～細砂           | 16. 暗灰褐色細～粗砂(φ 2cm以下の礫含)    |
| 17. 暗灰褐色粗砂(φ 2cm前後の礫少量含) | 18. 暗灰緑～青灰色細～粗砂(φ 2cm以下の礫含) |
| 19. 青灰褐色粘質土              | 20. 暗灰褐色粘質土                 |



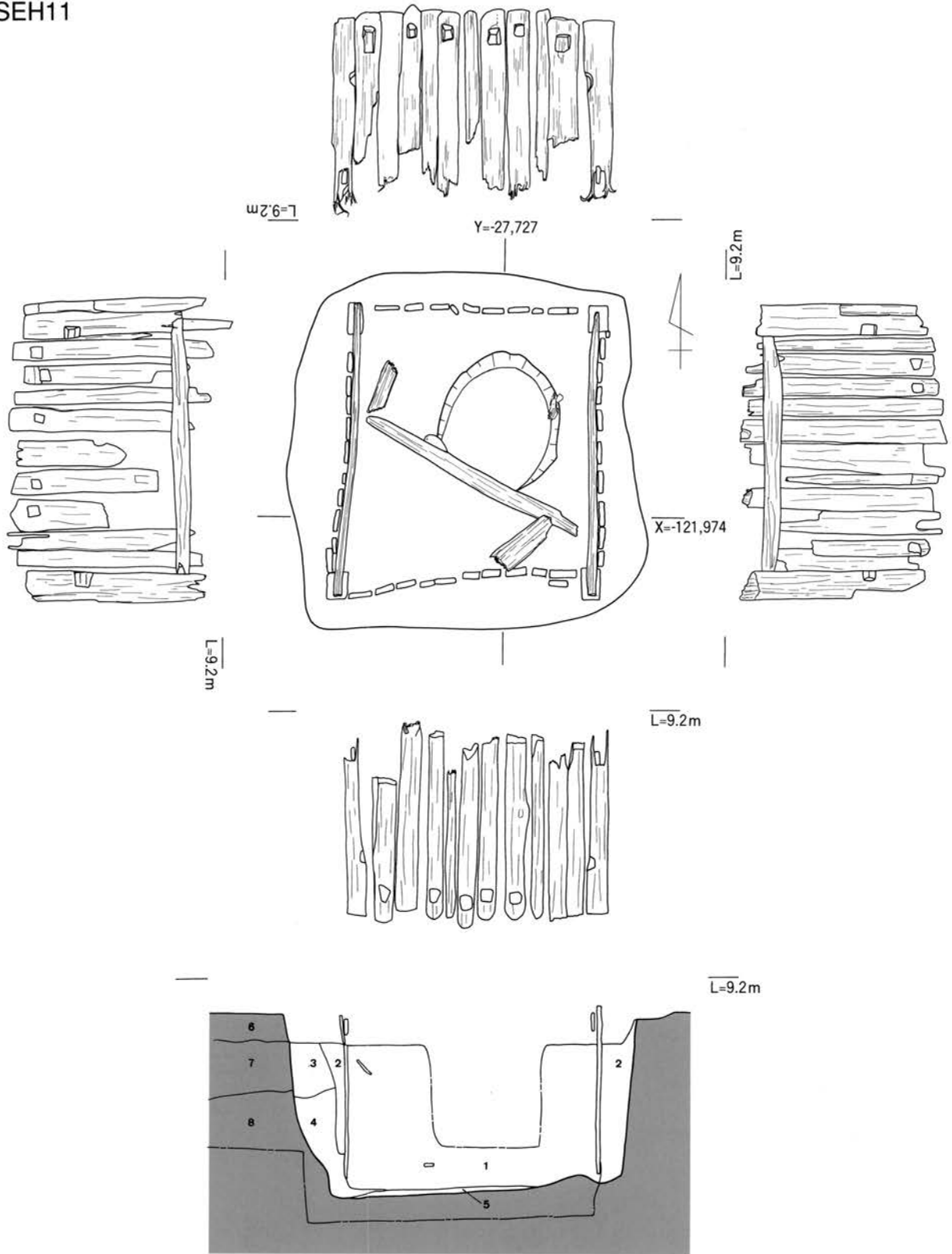
溝SDH08実測図(1)



沟S DH08实测图(2)



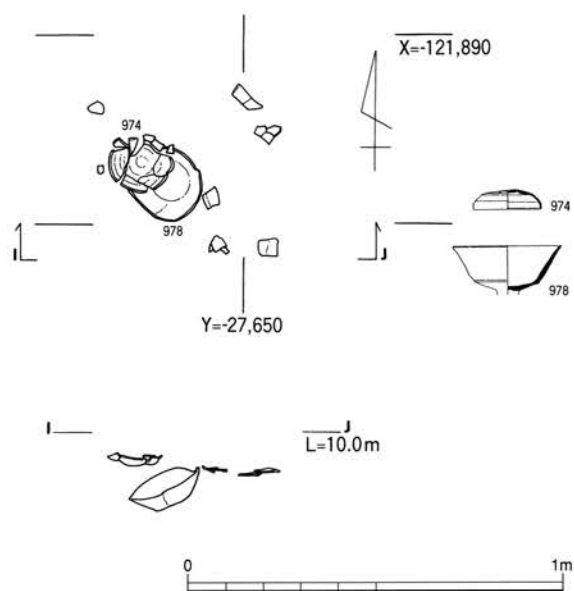
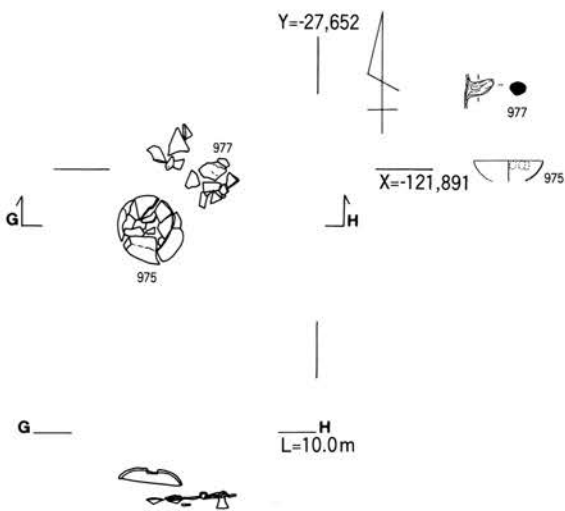
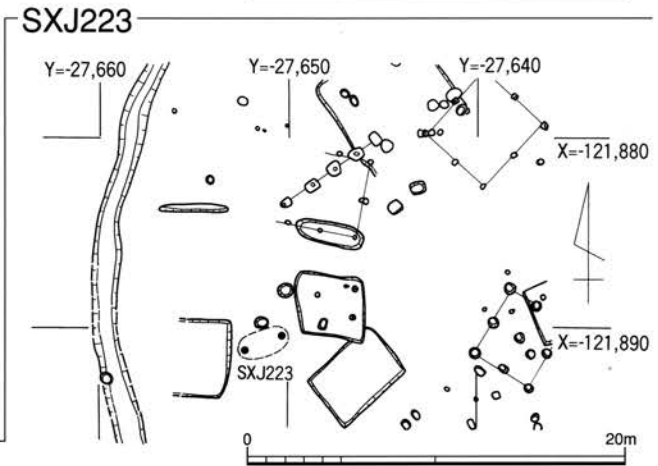
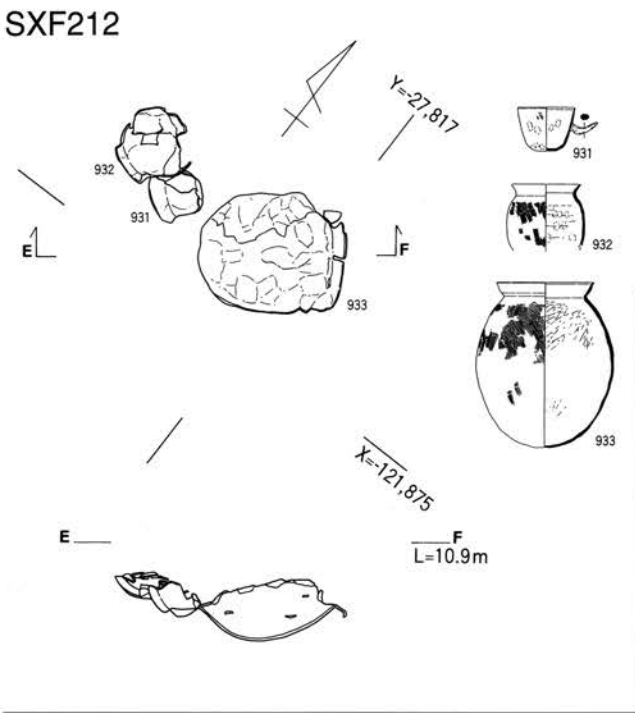
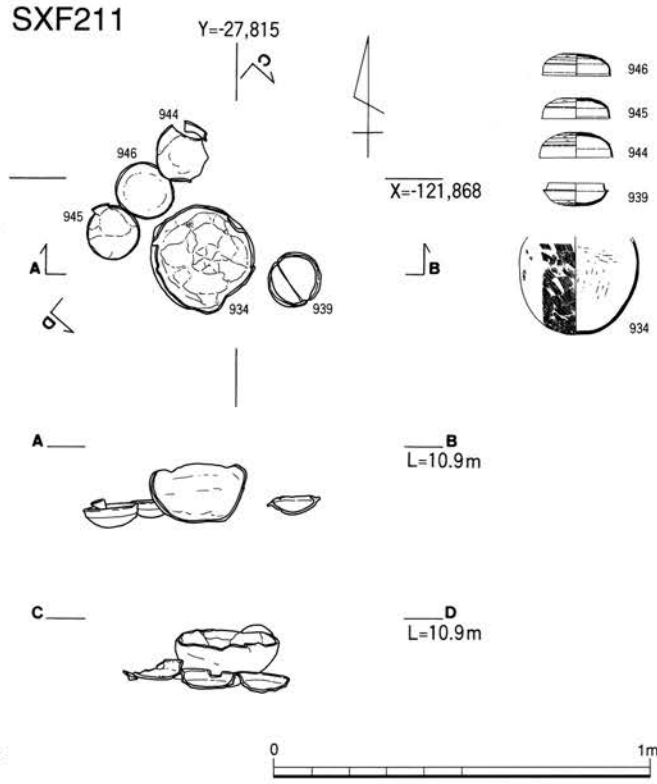
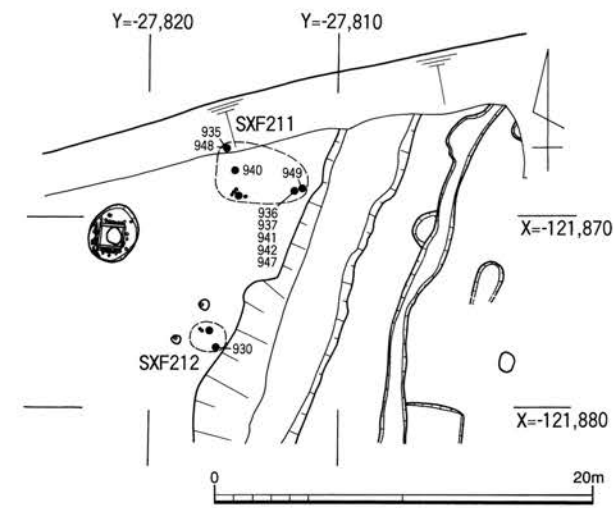
SEH11



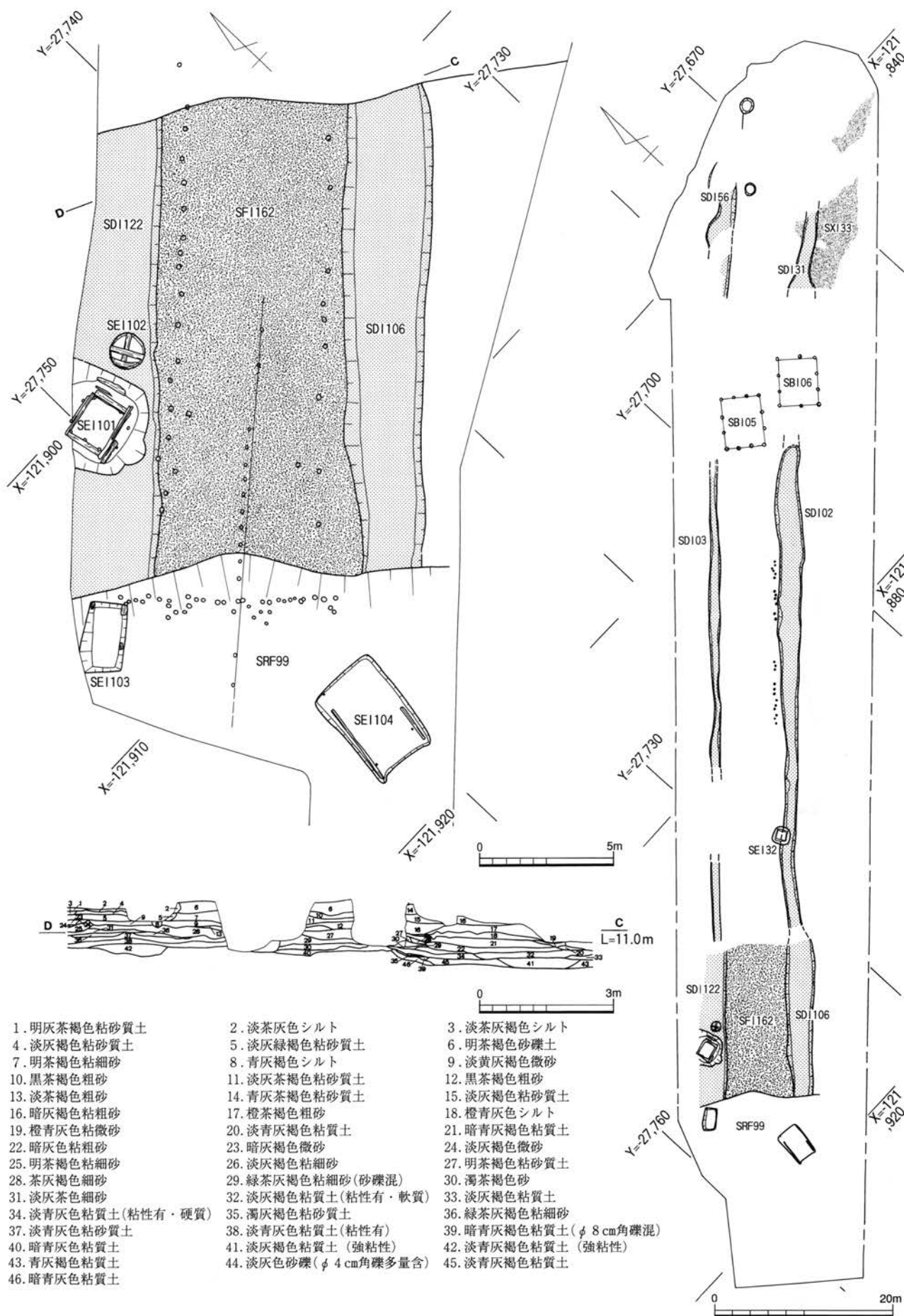
- 1. 濃灰褐色土(礫および井戸板材が崩落状態で混)
- 2. 青灰色砂質土
- 3. 濃灰色砂混粘質土
- 4. 濃灰色粘土
- 5. 灰色砂
- 6. 青灰色粘質土
- 7. 濃灰色粘質土(小礫含)
- 8. 濃灰色黄土色混粘質土



井戸SEH11実測図

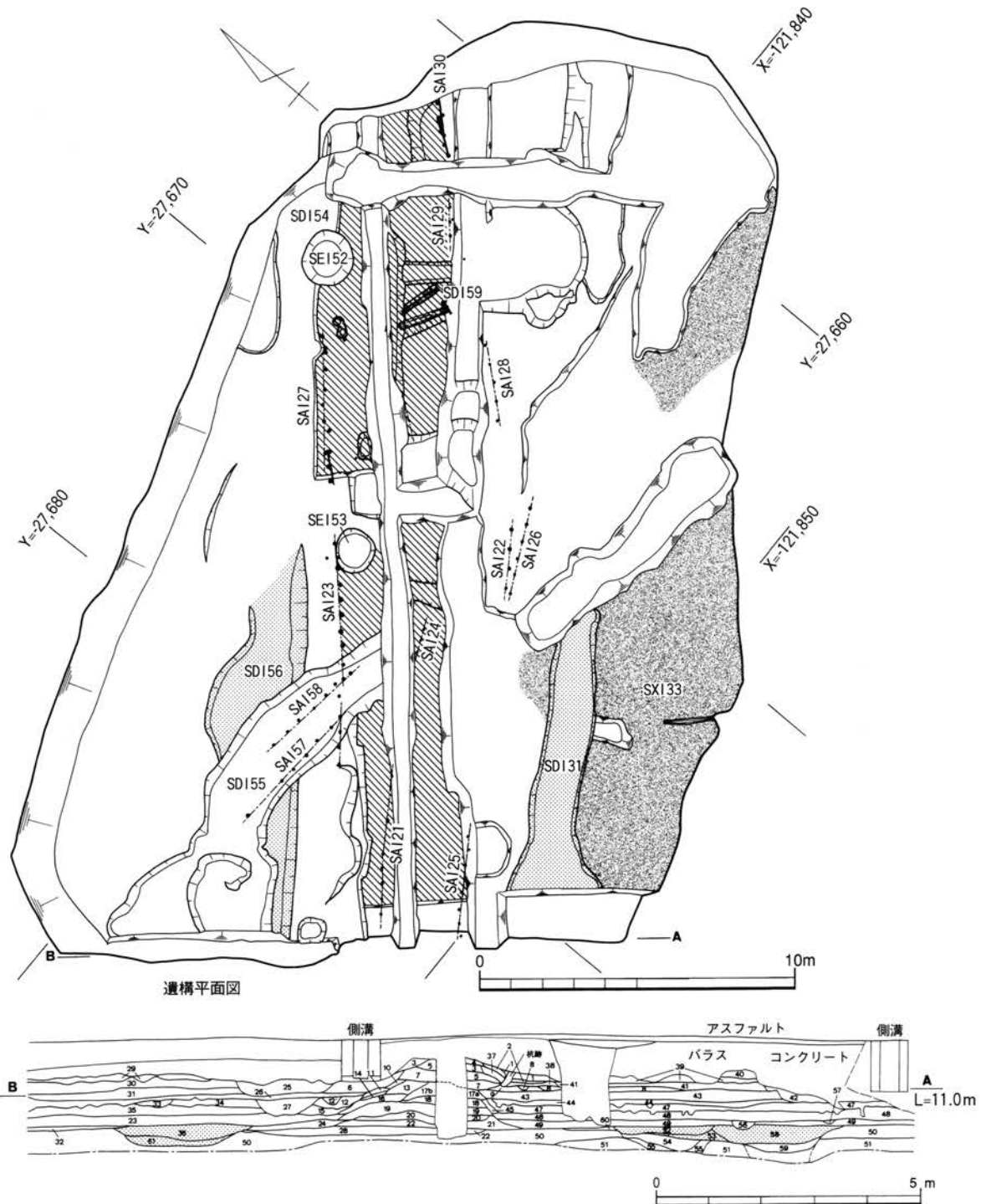


土器溜まり SXF211・212・SXJ223実測図




- |                     |                       |                        |
|---------------------|-----------------------|------------------------|
| 1. 明灰茶褐色粘砂質土        | 2. 淡茶灰色シルト            | 3. 淡茶灰褐色シルト            |
| 4. 淡灰褐色粘砂質土         | 5. 淡灰緑褐色粘砂質土          | 6. 明茶褐色砂礫土             |
| 7. 明茶褐色粘細砂          | 8. 青灰褐色シルト            | 9. 淡黄灰褐色微砂             |
| 10. 黒茶褐色粗砂          | 11. 淡灰茶褐色粘砂質土         | 12. 黒茶褐色粗砂             |
| 13. 淡茶褐色粗砂          | 14. 青灰茶褐色粘砂質土         | 15. 淡灰褐色粘砂質土           |
| 16. 暗灰褐色粘粗砂         | 17. 橙茶褐色粗砂            | 18. 橙青灰色シルト            |
| 19. 橙青灰色粘微砂         | 20. 淡青灰褐色粘質土          | 21. 暗青灰褐色粘質土           |
| 22. 暗灰色粘粗砂          | 23. 暗灰褐色微砂            | 24. 淡灰褐色微砂             |
| 25. 明茶褐色粘細砂         | 26. 淡灰褐色粘細砂           | 27. 明茶褐色粘砂質土           |
| 28. 茶灰褐色細砂          | 29. 緑茶灰褐色粘細砂(砂礫混)     | 30. 濁茶褐色砂              |
| 31. 淡灰茶色細砂          | 32. 淡灰褐色粘質土(粘性有・軟質)   | 33. 淡灰褐色粘質土            |
| 34. 淡青灰色粘質土(粘性有・硬質) | 35. 濁灰褐色粘砂質土          | 36. 緑茶灰褐色粘細砂           |
| 37. 淡青灰色粘砂質土        | 38. 淡青灰色粘質土(粘性有)      | 39. 暗青灰褐色粘質土(φ 8cm角礫混) |
| 40. 暗青灰色粘質土         | 41. 淡灰褐色粘質土(強粘性)      | 42. 淡青灰褐色粘質土(強粘性)      |
| 43. 青灰褐色粘質土         | 44. 淡灰色砂礫(φ 4cm角礫多量含) | 45. 淡青灰褐色粘質土           |
| 46. 暗青灰色粘質土         |                       |                        |

久我暇実測図(1)




- |                  |                       |                        |                              |
|------------------|-----------------------|------------------------|------------------------------|
| 1. 濁青灰色粘土(大礫少量含) | 2. 明黄灰色シルト            | 3. 淡褐色土(細礫含)           | 4. 白色シルト                     |
| 5. 黄青灰色シルト       | 6. 灰褐色砂(細礫混)          | 7. 褐色砂礫土               | 8. 黄褐色シルト                    |
| 9. 暗褐色細礫土        | 10. 淡灰色粘土             | 11. 淡灰色粘土+砂            | 12. 青褐色粘性シルト                 |
| 12. 12+シルト       | 13. 褐色砂礫              | 14. 褐色小礫(φ 2cm)        | 15. 灰褐色砂混土(青灰色粘土ブロック混)       |
| 16. 暗青灰色粗砂       | 17. 淡黄色粘土+淡褐色砂礫土      | 18. 青灰色粘土              | 19. 淡褐色砂礫(φ 1cm以下・灰色粘土ブロック混) |
| 20. 青灰色シルト質粘土    | 21. 暗青灰色細礫混土          | 22. 灰色砂(礫混)            | 23. 淡灰褐色粘土(一部青色強)            |
| 24. 暗灰色礫混粘土      | 25. 濁青灰色粘土            | 26. 黄灰褐色砂(細礫混)         | 27. 黄灰色シルト                   |
| 28. 黒褐色礫混粘土      | 29. 淡黄灰色細礫            | 30. 褐色礫混土(φ 2cm以下)     | 31. 淡褐色粘砂質土                  |
| 32. 橙褐色粘土        | 33. 青灰色砂(硬質)          | 34. 35+黄灰色砂            | 35. 淡灰褐色シルト質粘土               |
| 36. 淡灰褐色細礫混粘土    | 37. 黄褐色細礫土            | 38. 黄褐色砂土              | 39. 淡褐色土                     |
| 40. 褐色土          | 41. 淡灰褐色細礫混土(φ 1cm未満) | 42. 濁褐色土(青灰色粘土ブロック混)   | 46. 暗青灰色礫混土                  |
| 43. 暗褐色礫混土       | 44. 淡灰褐色細砂(粘土少量混)     | 45. 黄灰褐色砂礫土(細礫)        | 50. 濁褐色礫混粘土                  |
| 47. 黄灰色砂混青灰色粘土   | 48. 青灰色粘土             | 49. 淡青灰色褐色砂礫土(φ 1cm以下) | 54. 黒褐色礫混粘土                  |
| 51. 灰色砂礫         | 52. 淡青灰色シルト質粘土(細礫含)   | 53. 濁灰色礫混粘土(φ 3cm以下)   | 58. 青灰色礫混粘土                  |
| 55. 暗緑灰色礫混粘土     | 56. 淡灰褐色細礫土           | 61. 灰褐色粘土              |                              |
| 59. 濁灰色礫+粘土      | 60. 淡青灰褐色粘土(細礫混)      |                        |                              |

久我吸実測図(2)

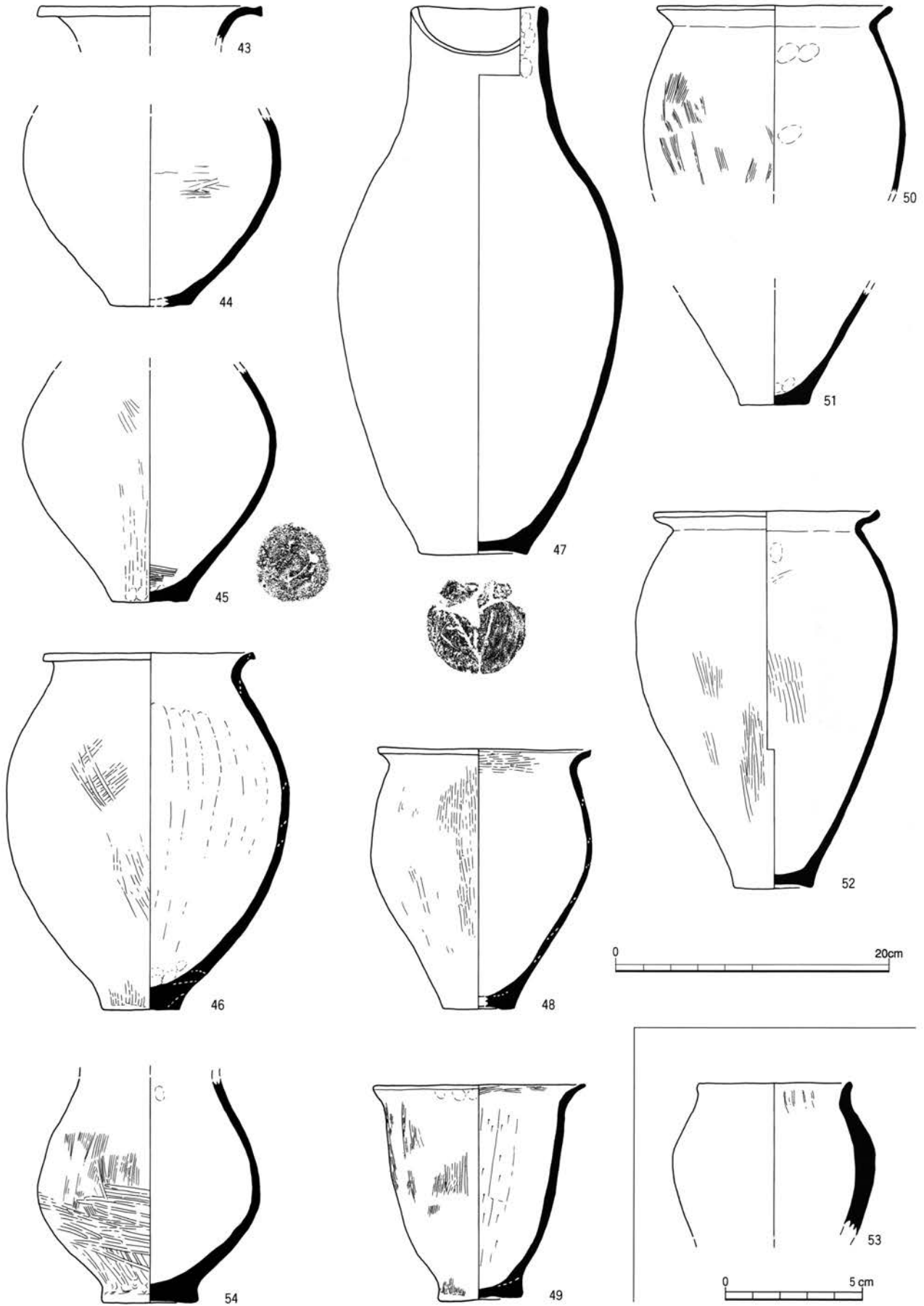


1 ; SDF98    2 · 5 ; STJ20    7 ; SDF01    8 ; STF206    9 · 17 ; STJ05  
 14 ; STF181    18 ; STJ106    19 · 30 ; STG69    20 ; STF189    21 · 26 · 27 ; STF204  
 23 ; SHF111    25 ; SHF113    28 ; STJ77    29 ; STJ84    31 ; STF186    34 ; SPJ187  
 11 · 12 · 15 · 22 ; F地点包含層    16 · 24 ; G地点包含層    4 · 6 · 10 · 13 · 32 ; H地点包含層    3 · 33 ; J地点包含層



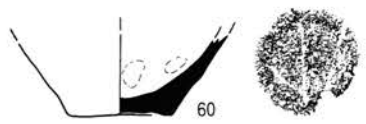
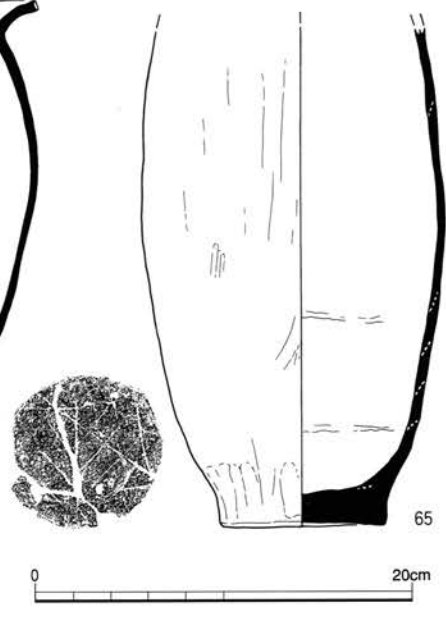
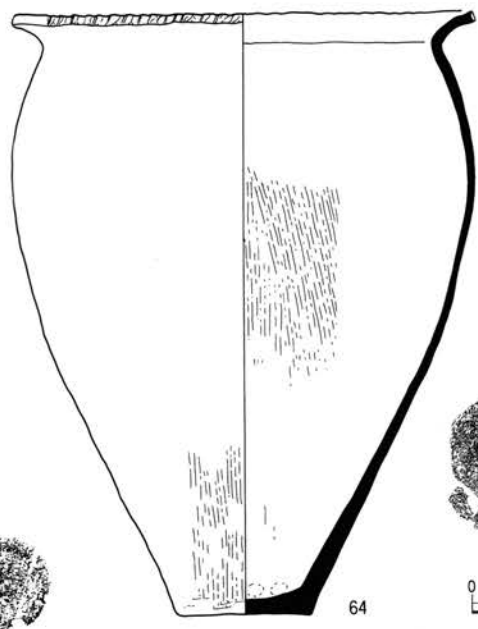
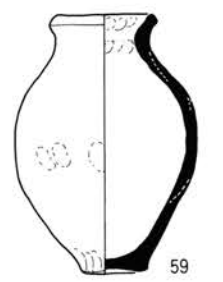
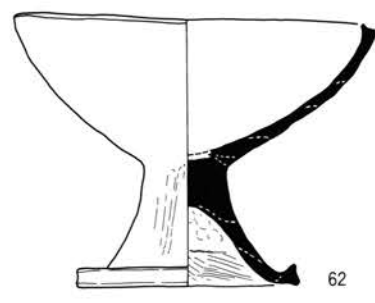
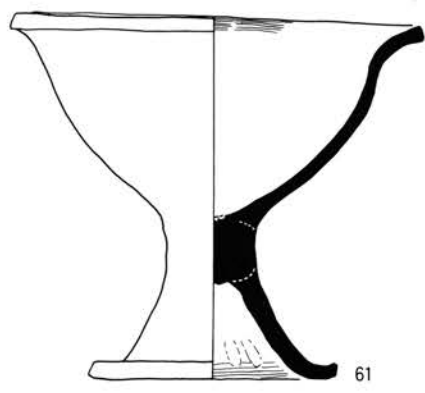
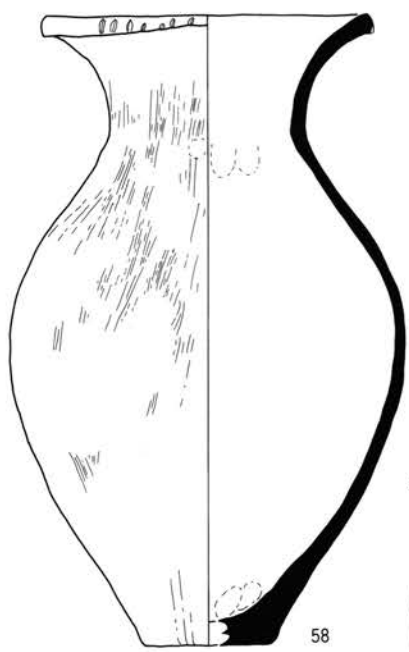
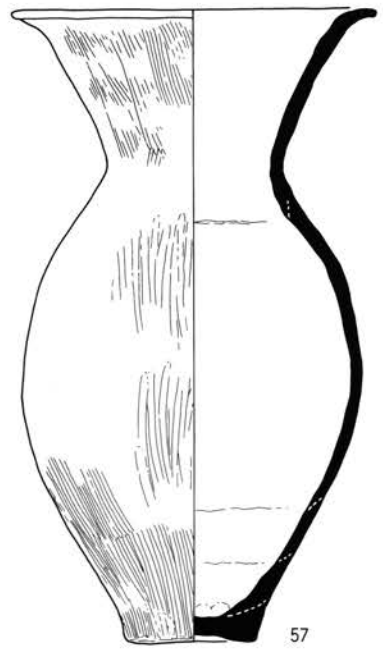
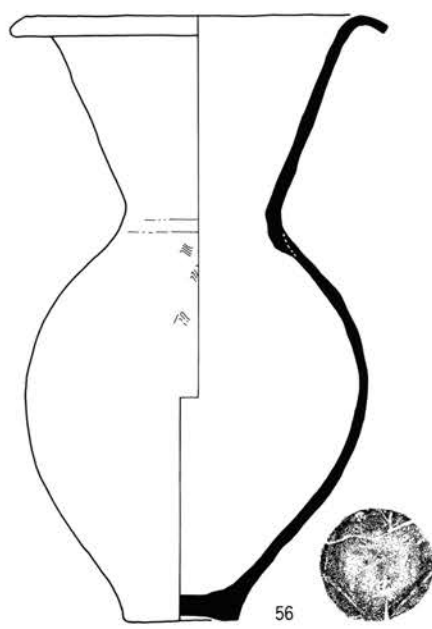
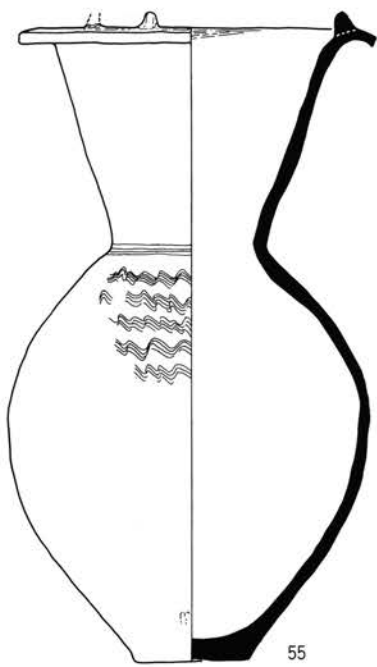
35~38 ; S T F 193 39~41 ; S T F 194 42 ; S T F 196

方形周溝墓出土遺物実測図(1)



43~53; S T F 181 54; S T F 183

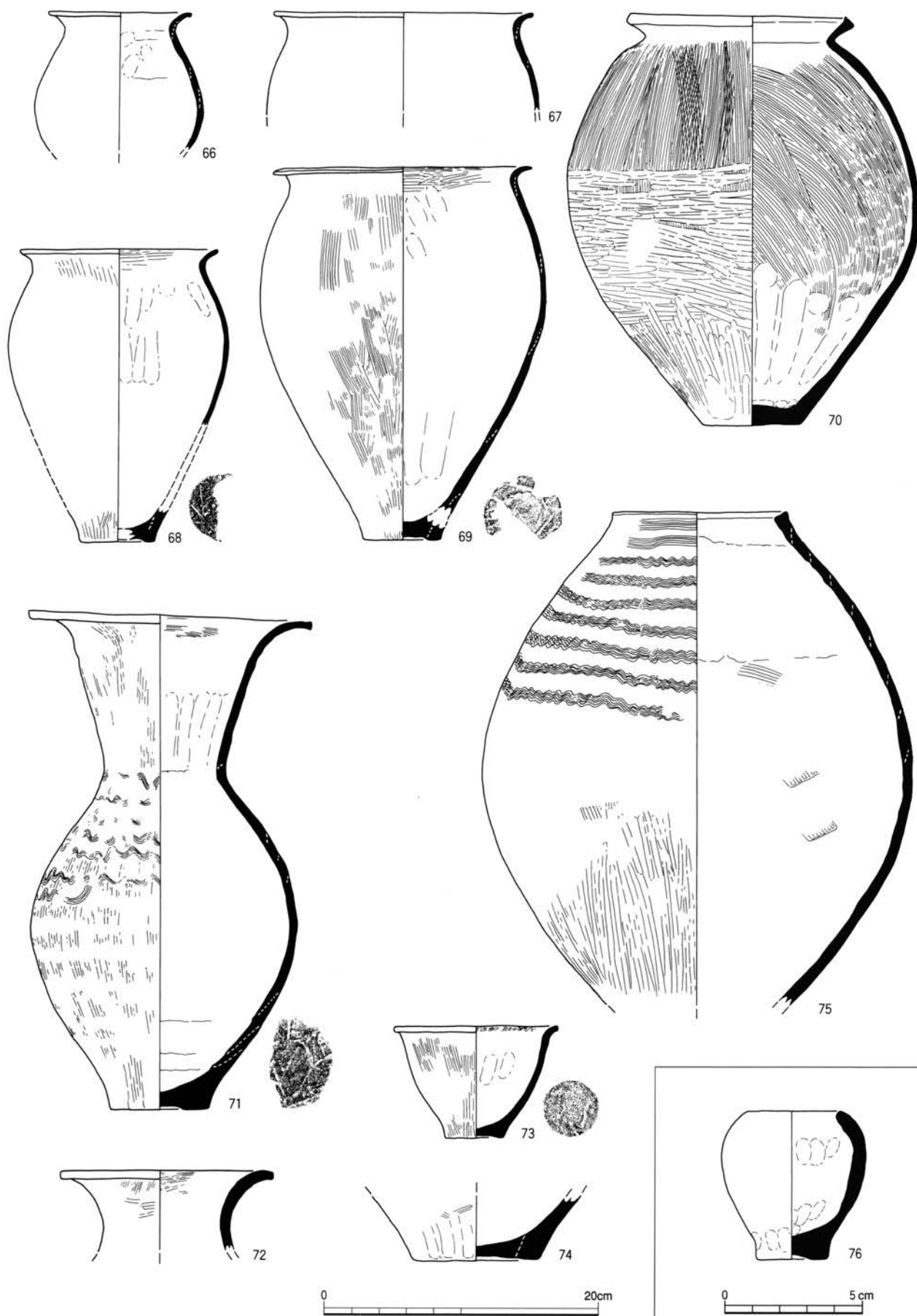
方形周溝墓出土遺物実測図(2)



55~65 ; S T F 180

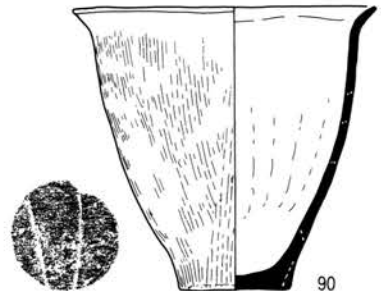
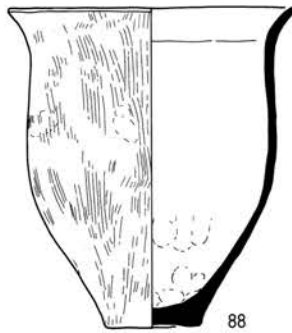
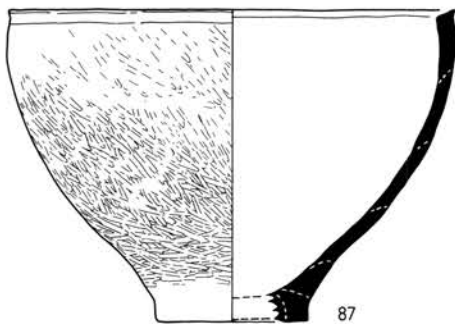
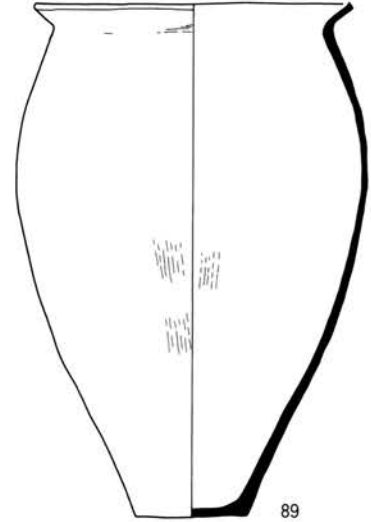
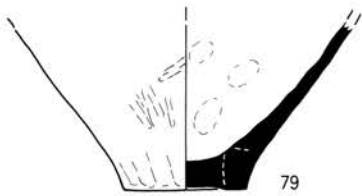

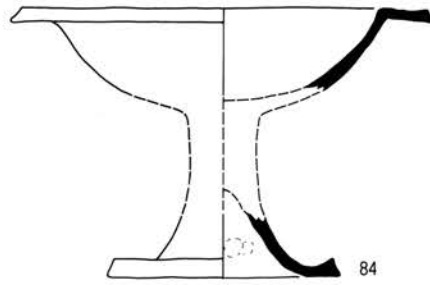
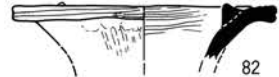
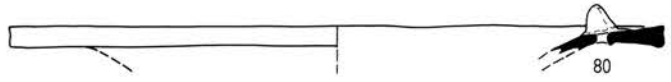
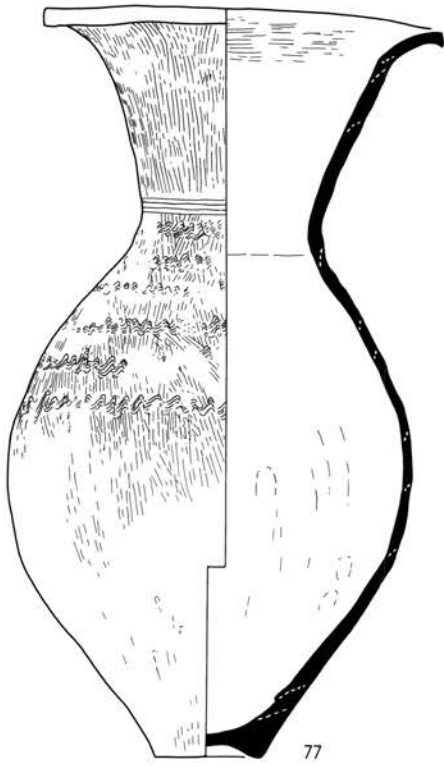
方形周溝墓出土遺物実測図(3)





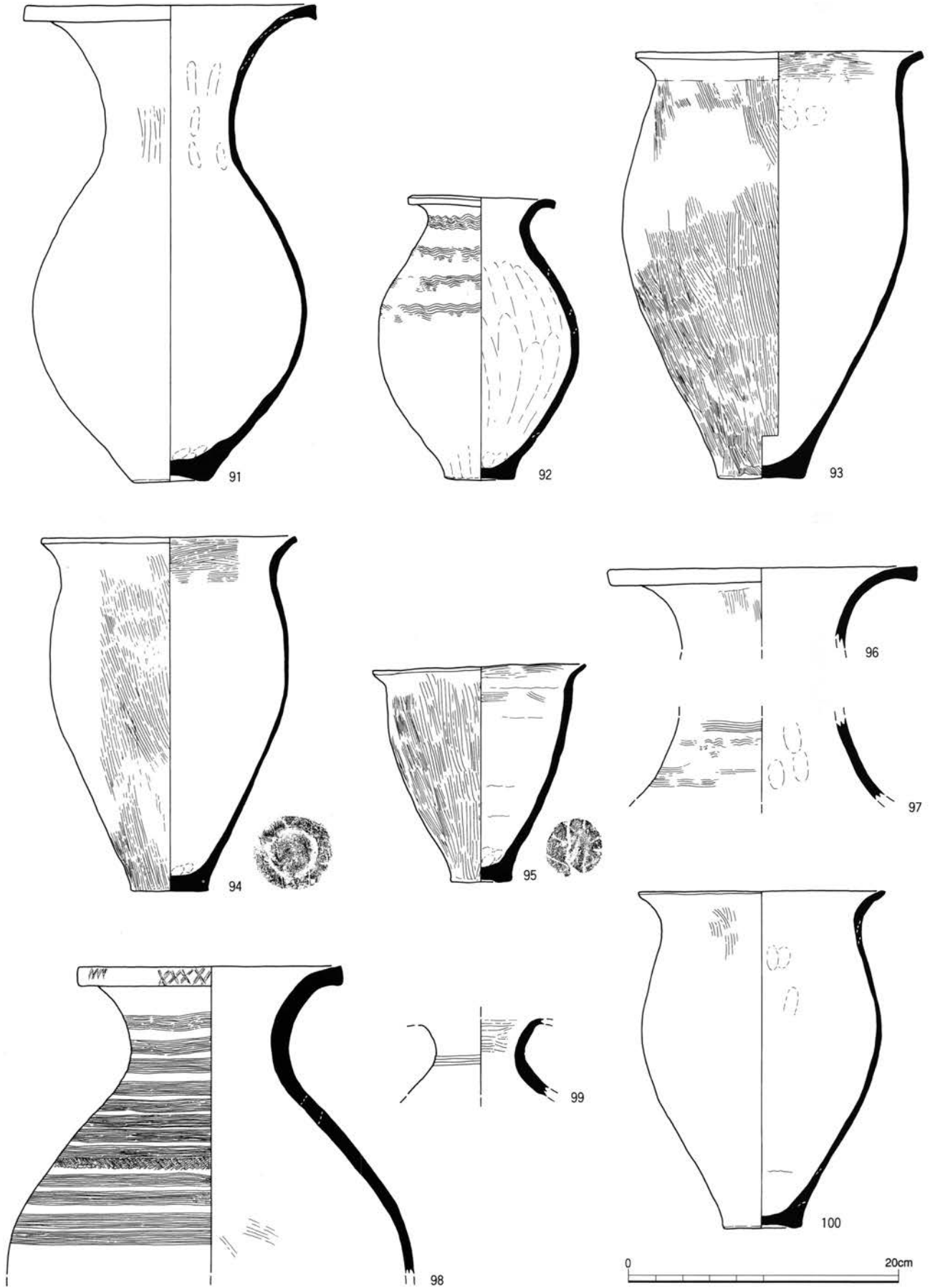
66~70; STF185 71; STF184 72; STF189 73·74; STF206 75·76; STF188

方形周溝墓出土遺物実測図(4)



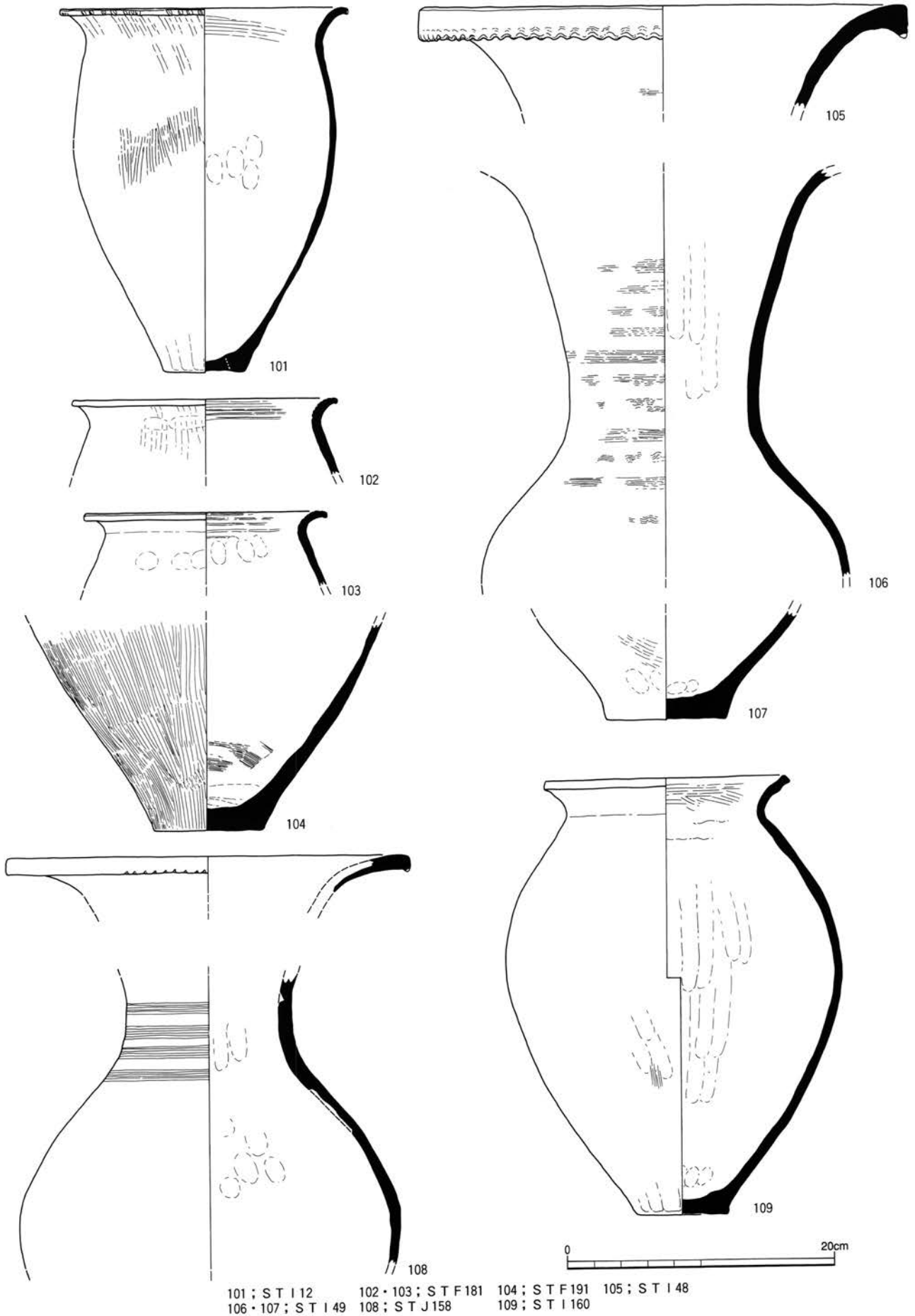
77~79; S T F 186 80~85; S T F 187 86~88; S T F 204  
89; S X F 216 90; S T F 203

方形周溝墓出土遺物実測図(5)




91~95; STF192 96·97; ST115 98~100; STF198

方形周溝墓出土遺物実測図(6)



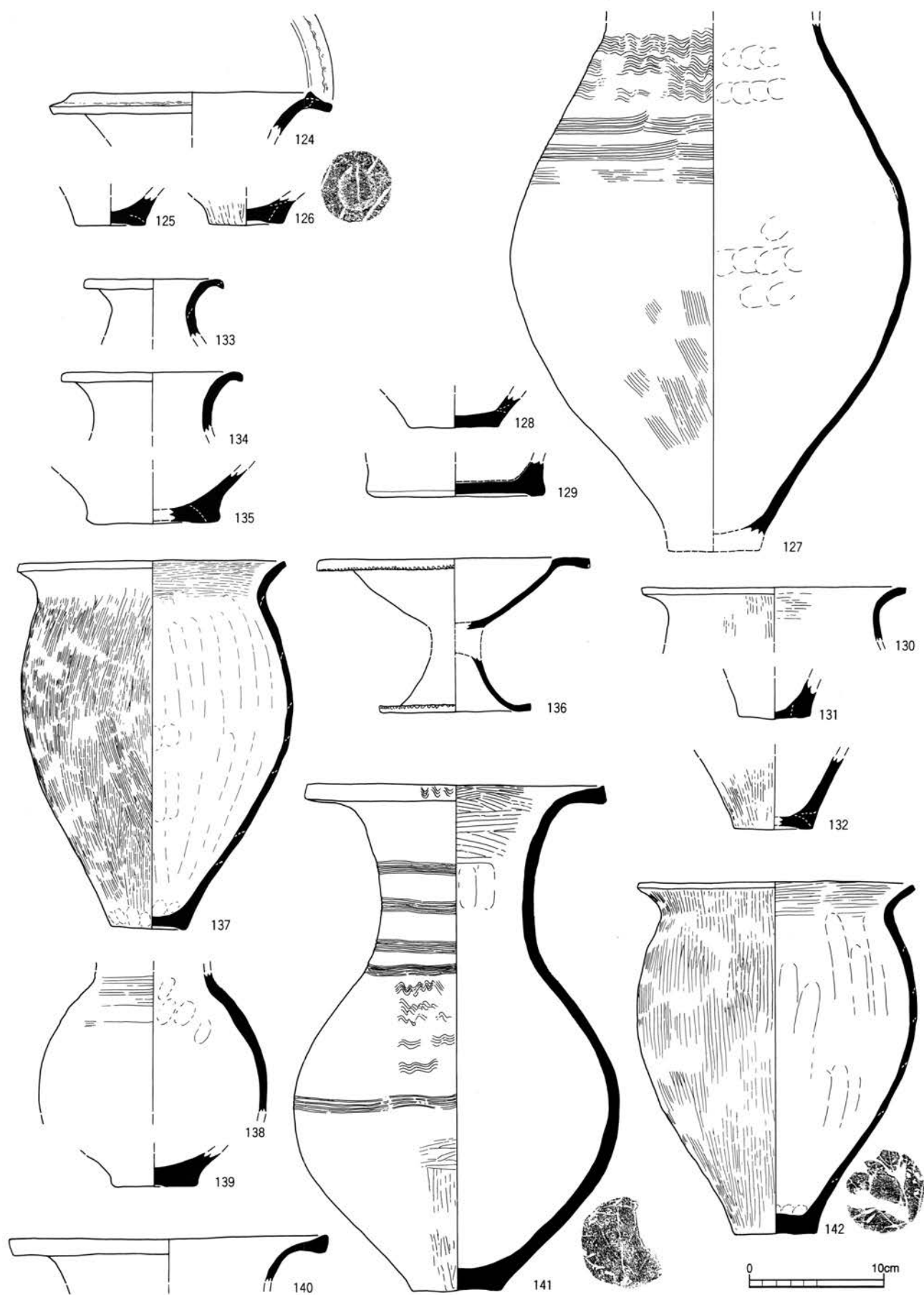
101; ST I 12      102·103; ST F 181      104; ST F 191      105; ST I 48  
 106·107; ST I 49      108; ST J 158      109; ST I 160

方形周溝墓出土遺物実測図(7)



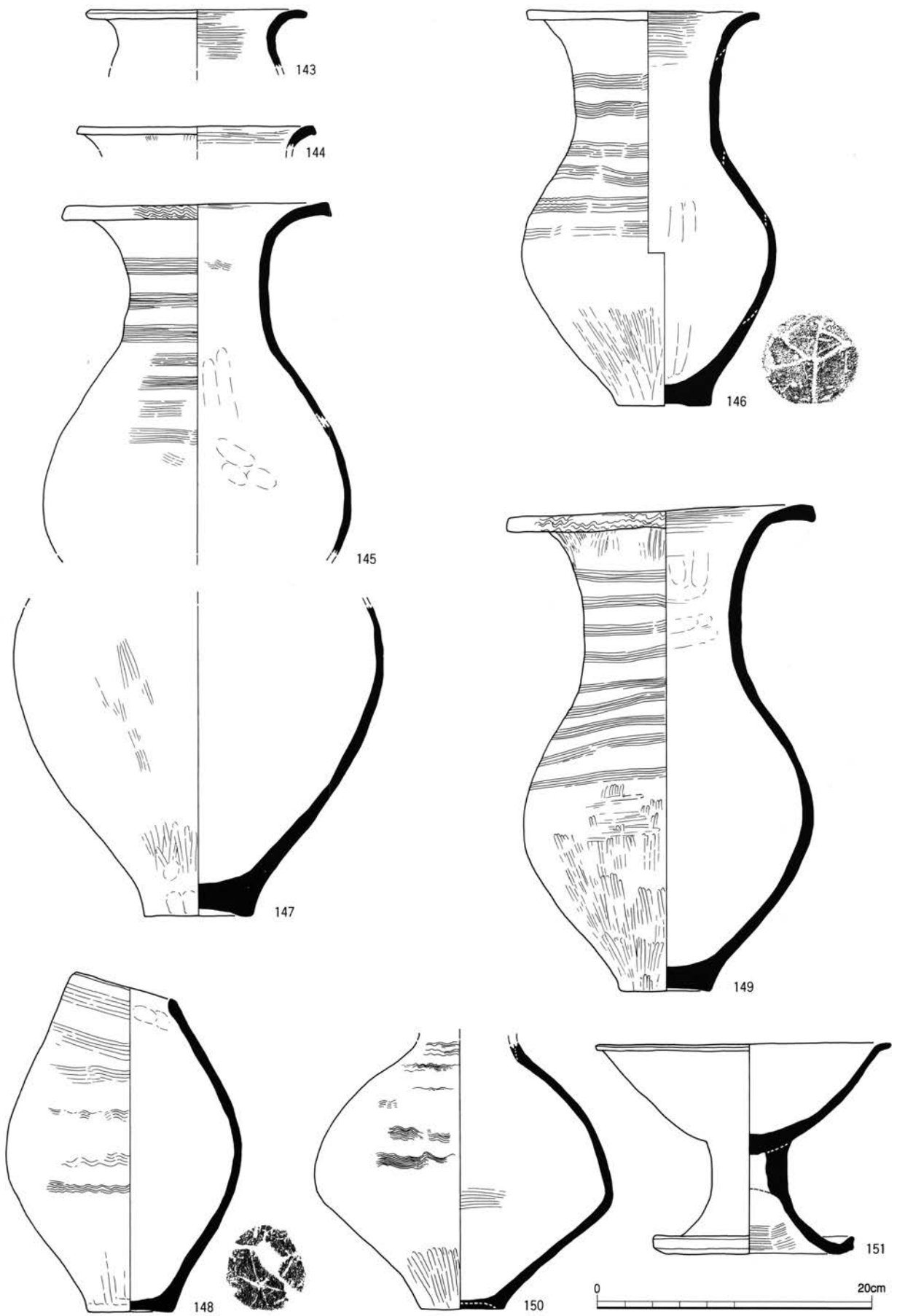
110~113; ST I 123 114; ST I 14 115·116; ST G66 117·118; ST G65 119~123; ST G94

方形周溝墓出土遺物実測図(8)



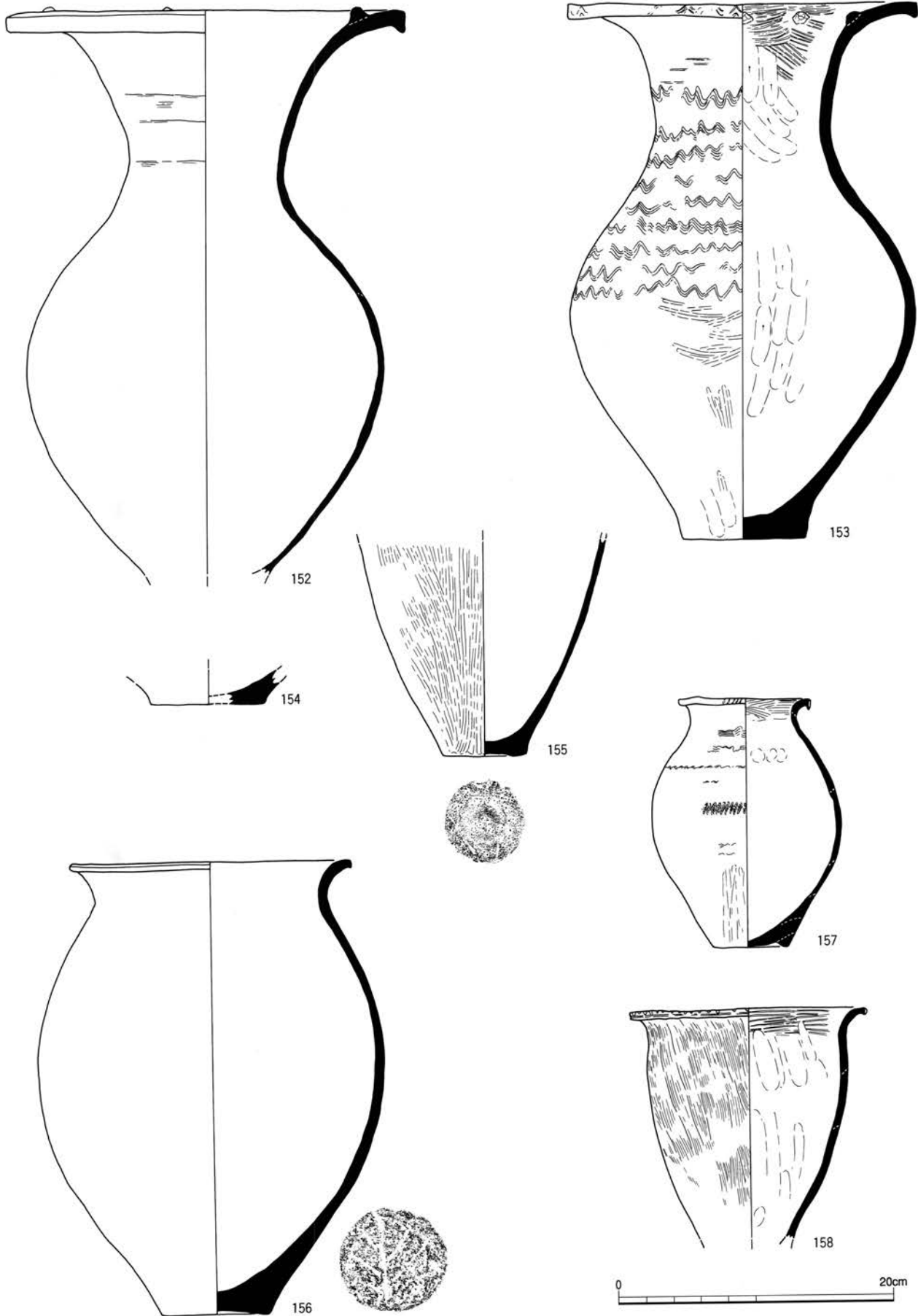
124~126; S T G 66 127~132; S T G 73 133~137; S T G 52  
 138・139; S T G 53 140; S T J 77 141・142; S T G 50

方形周溝墓出土遺物実測図(9)



143~148 ; S T J 87 149~151 ; S T J 04

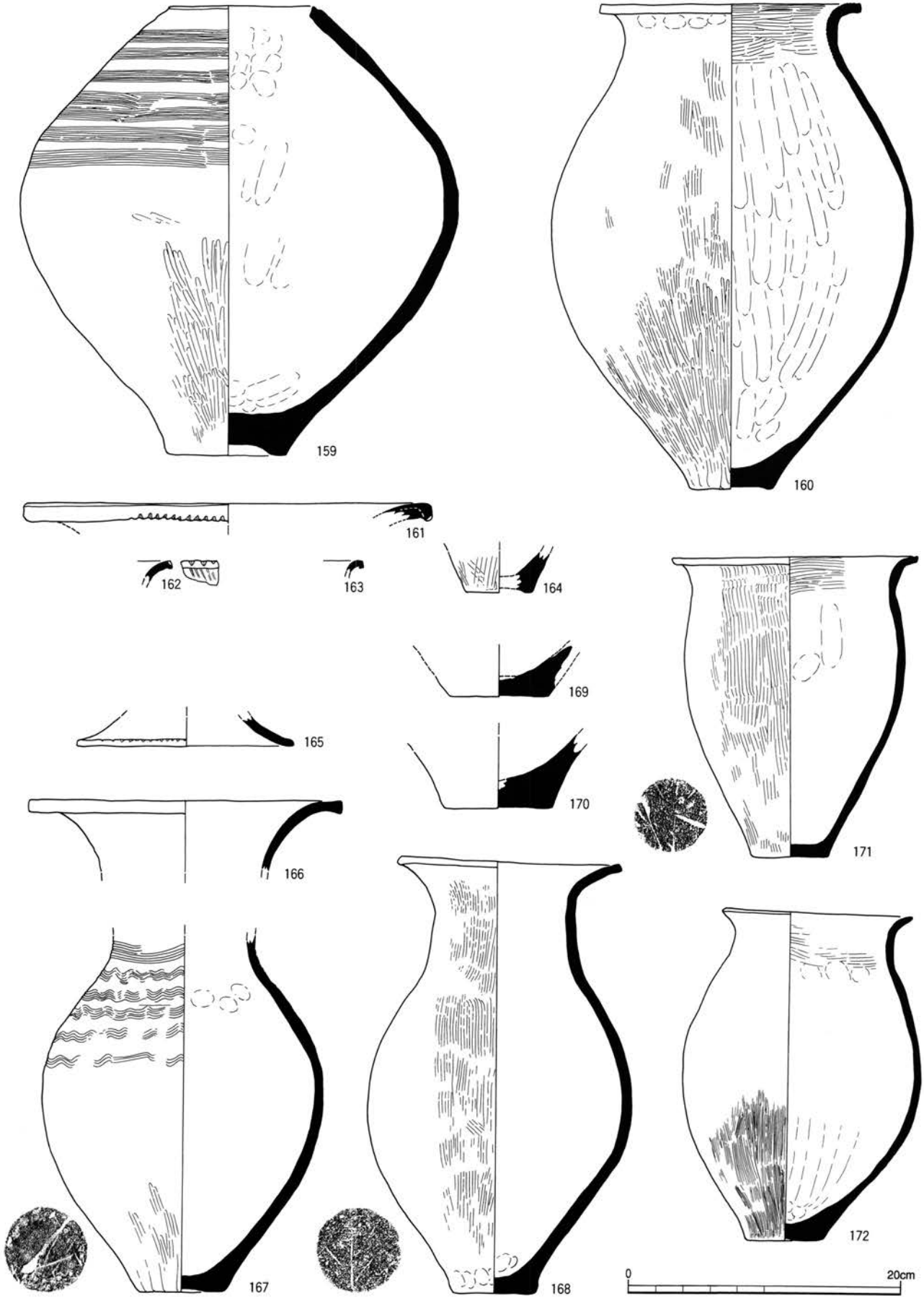
方形周溝墓出土遺物実測図(10)



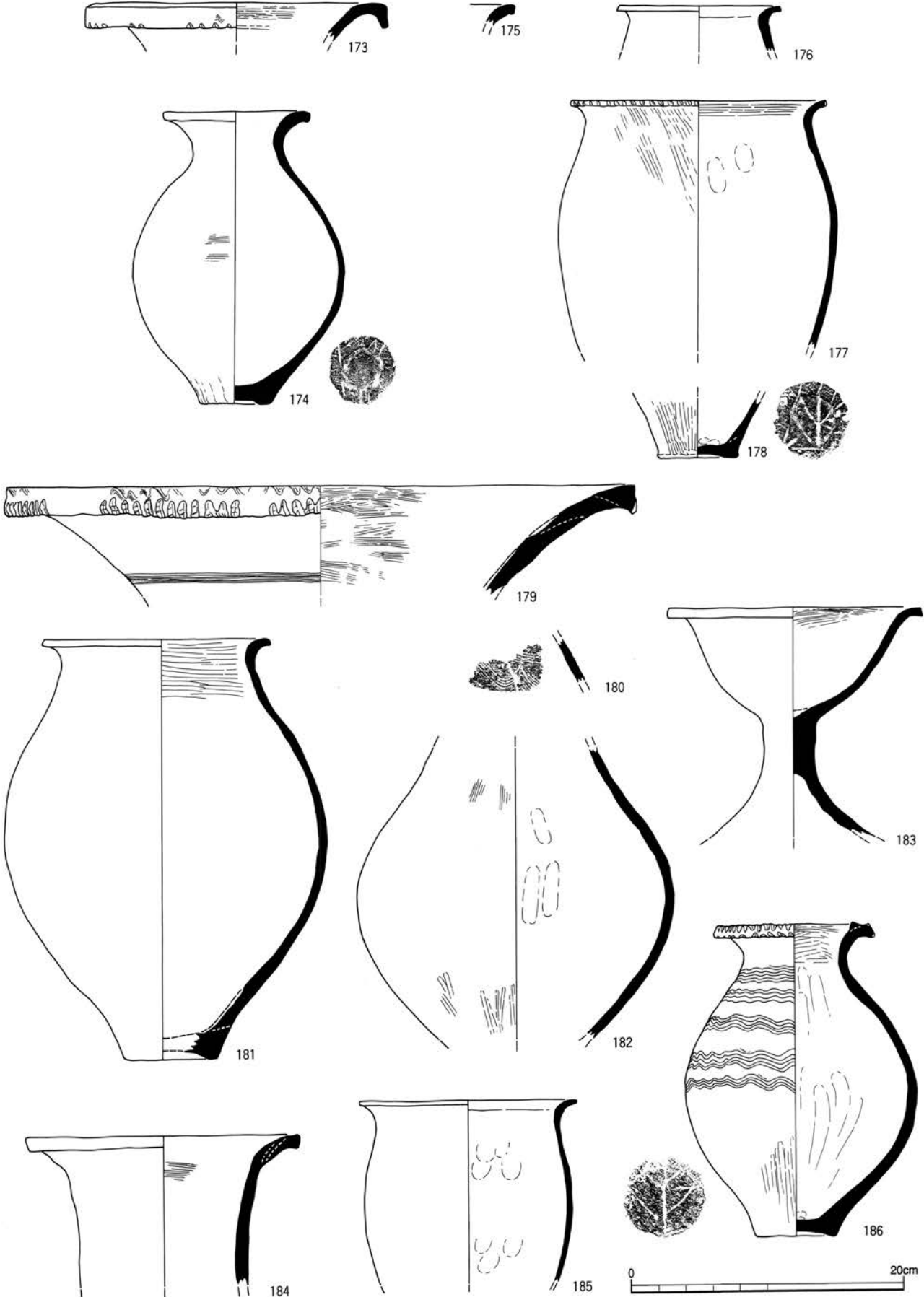
152~155 ; S T J 105 156 ; S T J 106 157・158 ; S T J 02

方形周溝墓出土遺物実測図(11)



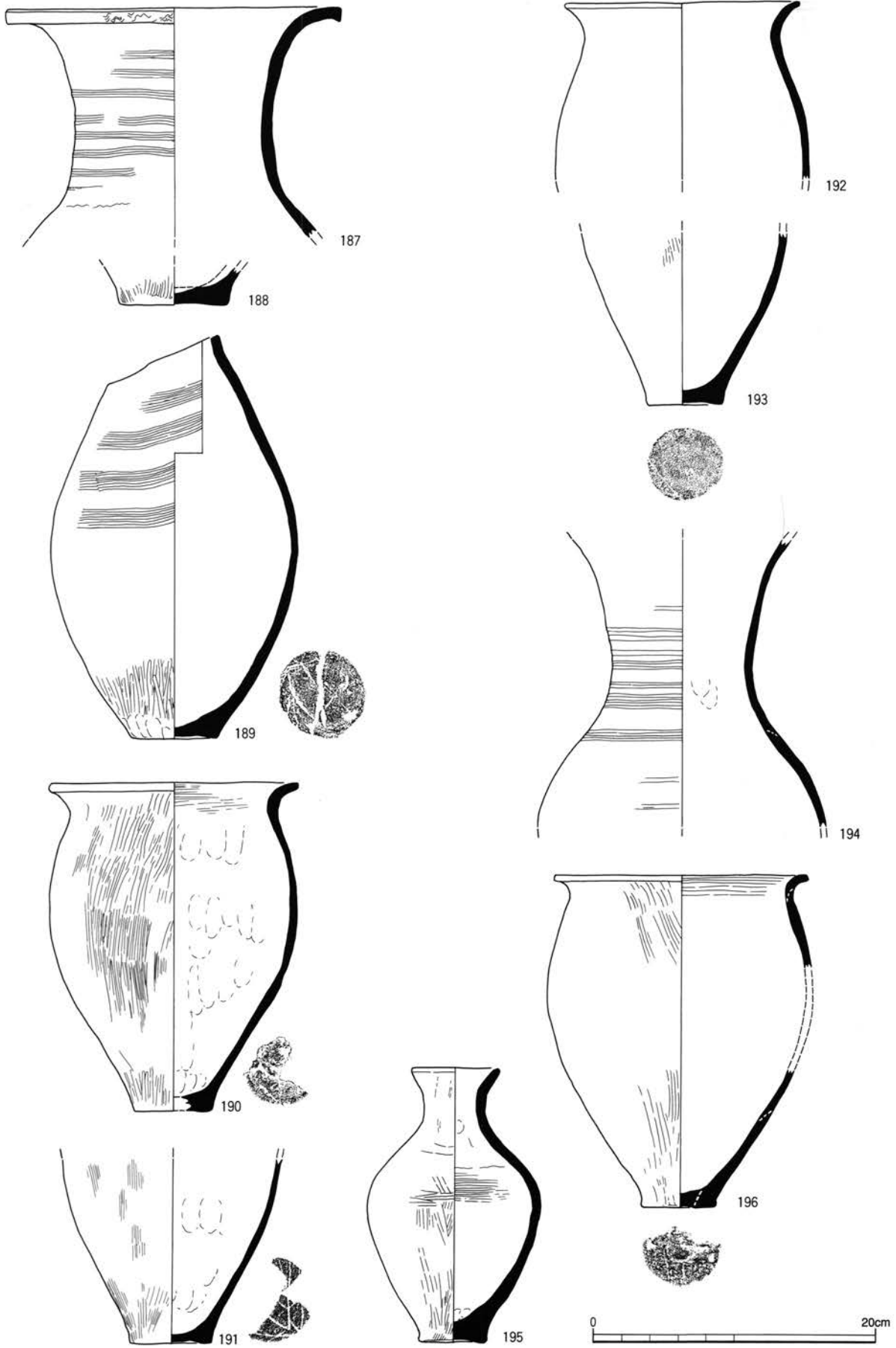


159~161 · 163 · 164 ; S T J 20 162 · 172 ; S T F 200 165~171 ; S T J 03



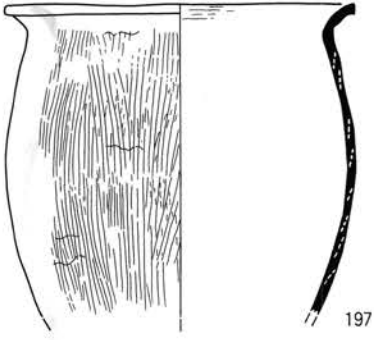
173~178; S T J 199 179~181 · 183; S T J 05 182; S X J 230  
 184; S T J 128 185; S T J 124 186; S T J 100

方形周溝墓出土遺物實測圖(13)

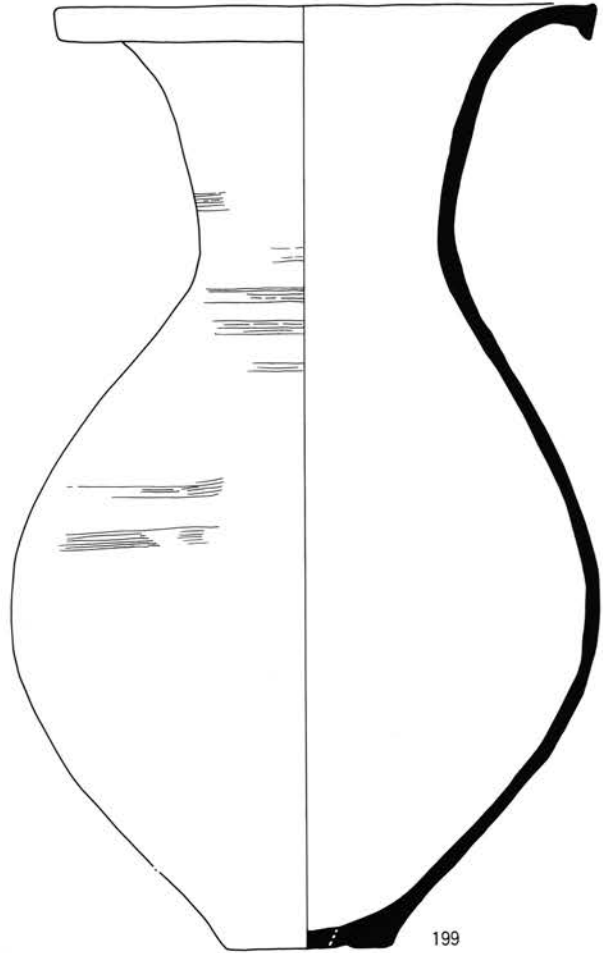


187~191; S T J 60 192·193; S T J 19 194~196; S T J 84

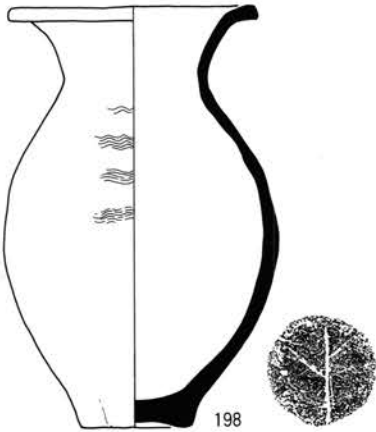
方形周溝墓出土遺物實測圖(14)



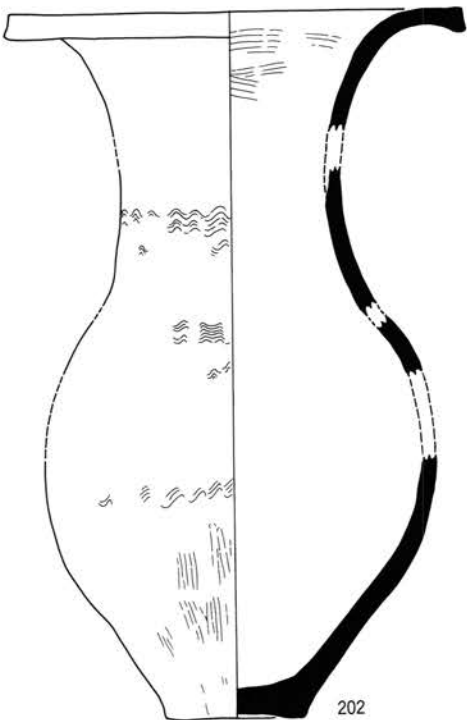
197



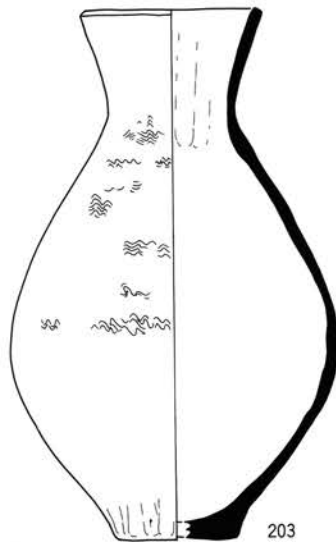
199




198



202




203



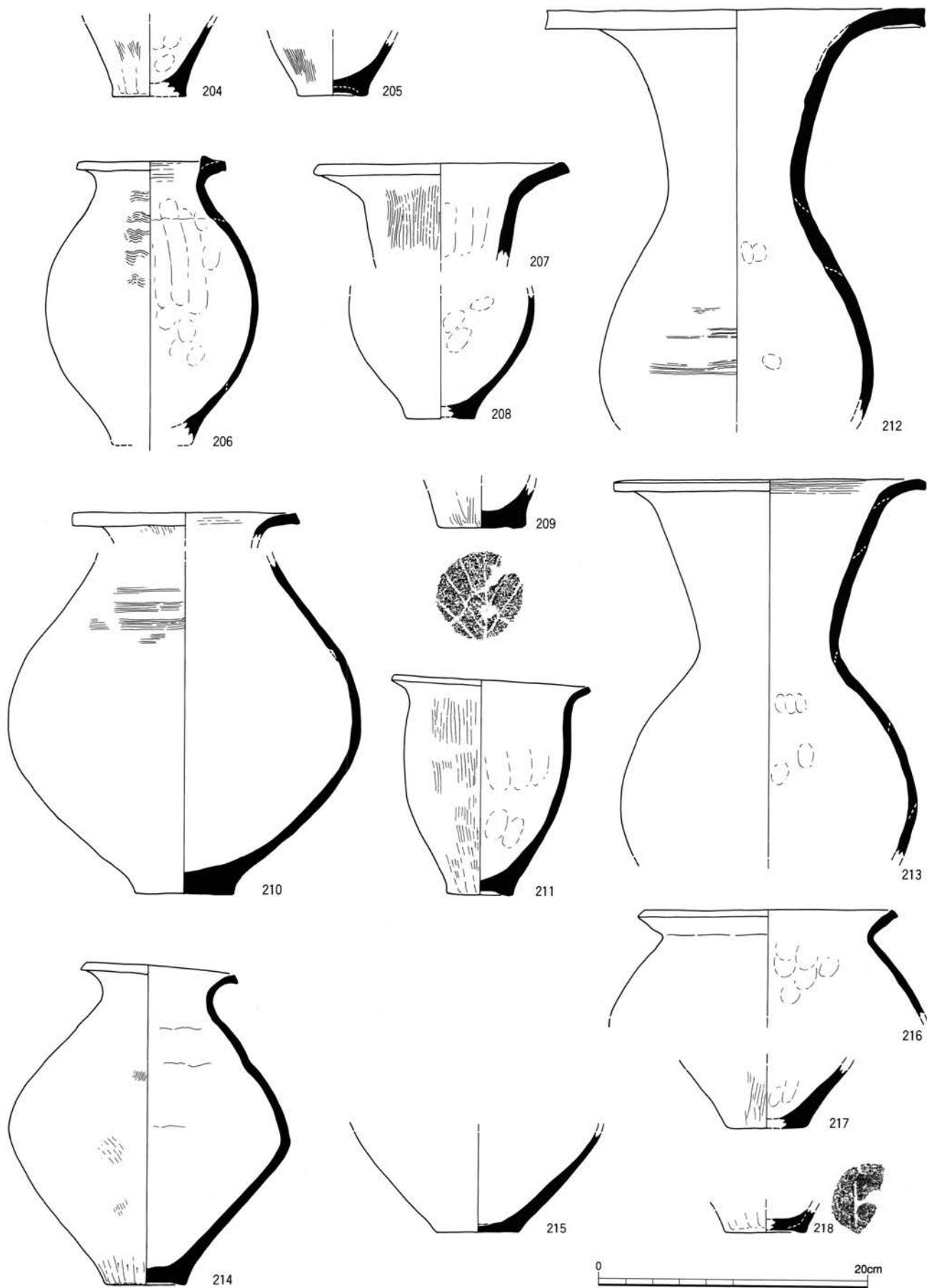
200



201




197; S T J 99 198; S T J 88 199~201; S T J 48 202·203; S T J 89



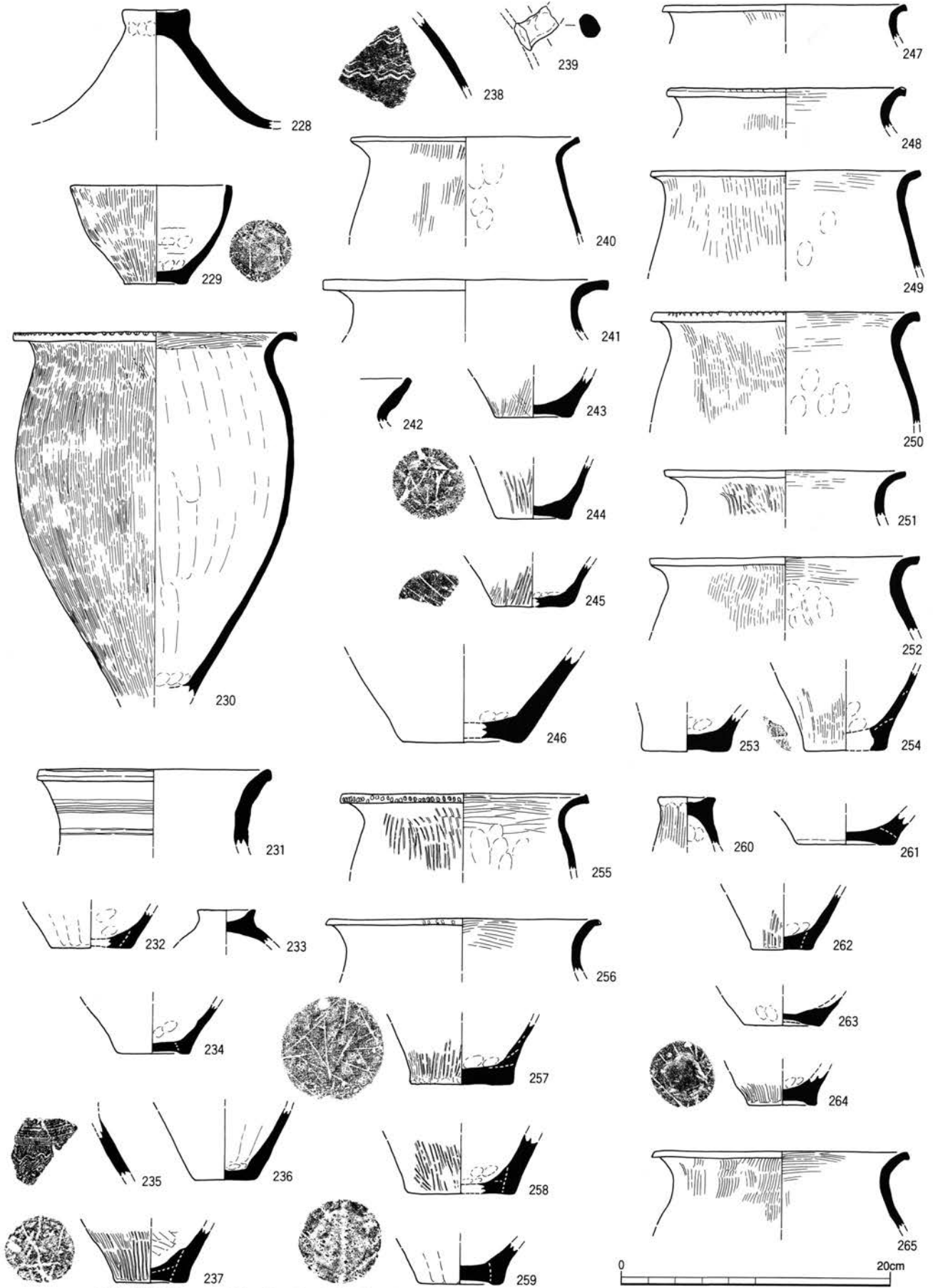
204・205；S T J 91 206；S T J 90 207~209；S T J 133  
 210~212；S T J 98 213~217；S T J 95 218；S T J 52

方形周溝墓出土遺物実測図(16)



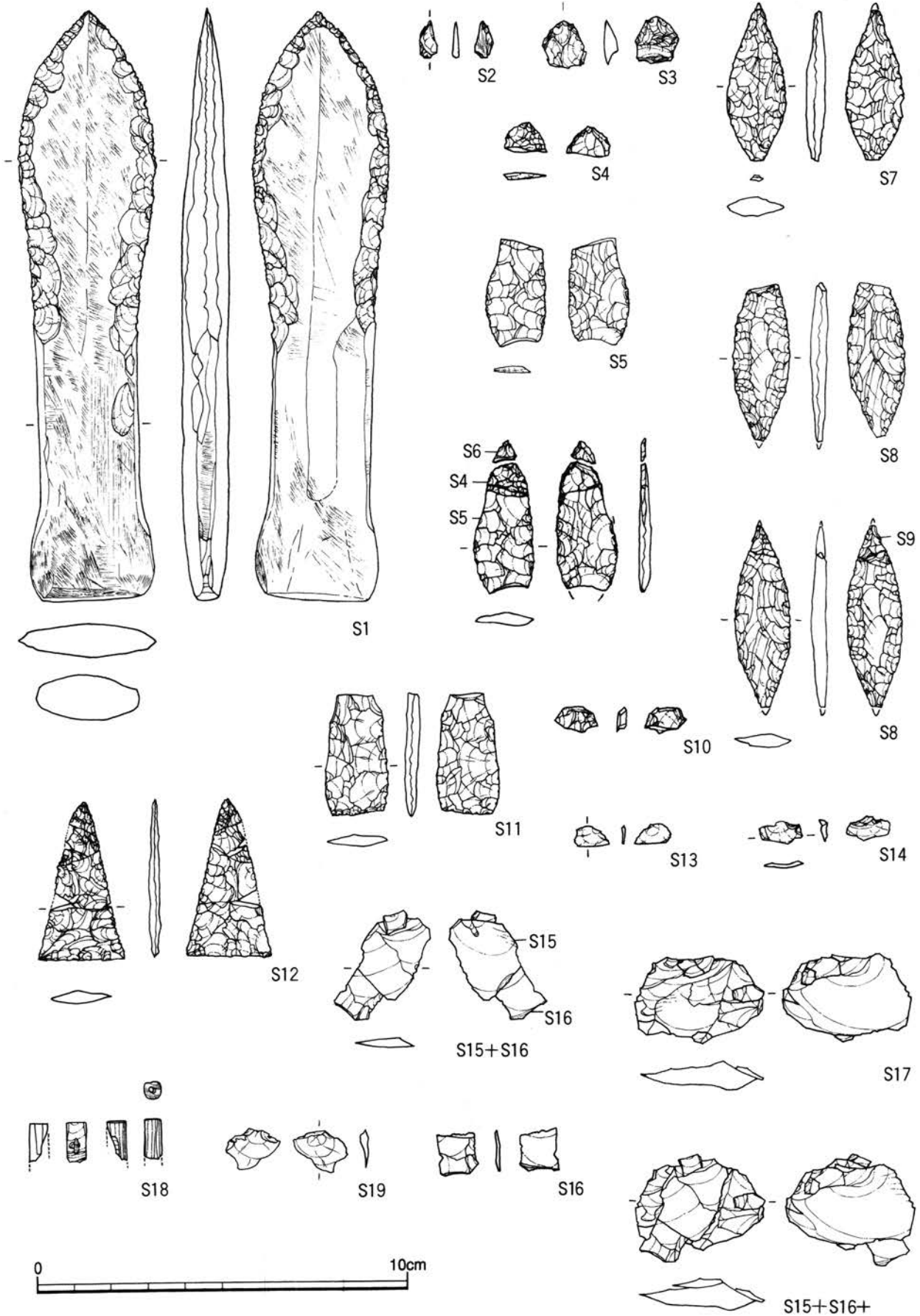
219·220; S X F 219 221; S X F 217 222~224; S X F 218 225·226; S X F 220 227; S X F 215

方形周溝墓出土遺物實測圖(17)



228; S X 165      229·230; S X G97      231; SHF115      232; SHF06      233; SHF123      234; S K F152  
 235·236; S K J54      237; S K J154      238~245; S D F98      246; S D F22      247; S D H02      248; S D H08  
 249·250; S D H12      251~254; S D H13      255~258; S D H17      259; S D G51      260·261; S R F99      262~265; 包含層


方形周溝墓出土遺物實測圖(18)




S1~S17; ST J99

弥生時代石器実測図(1)



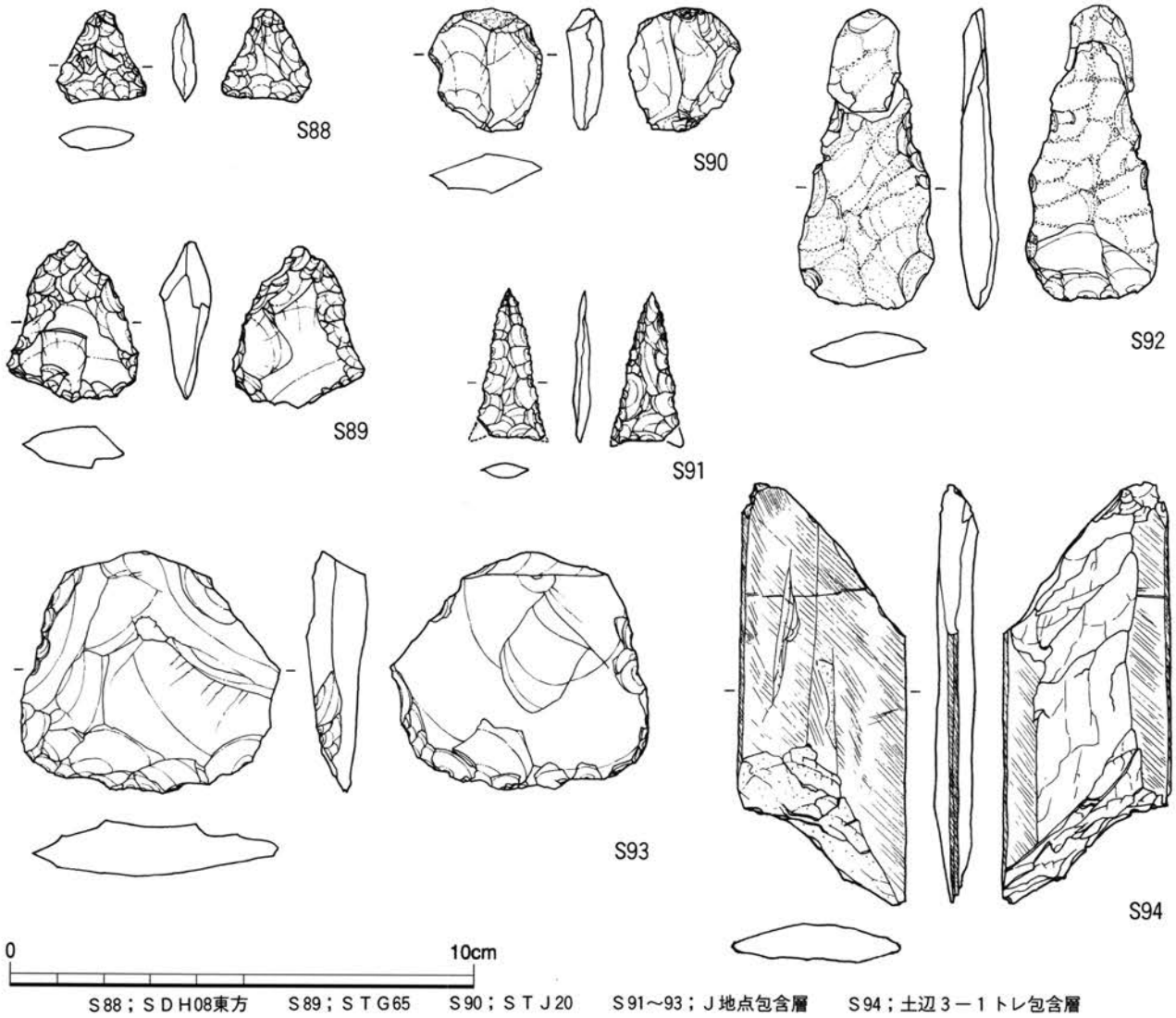


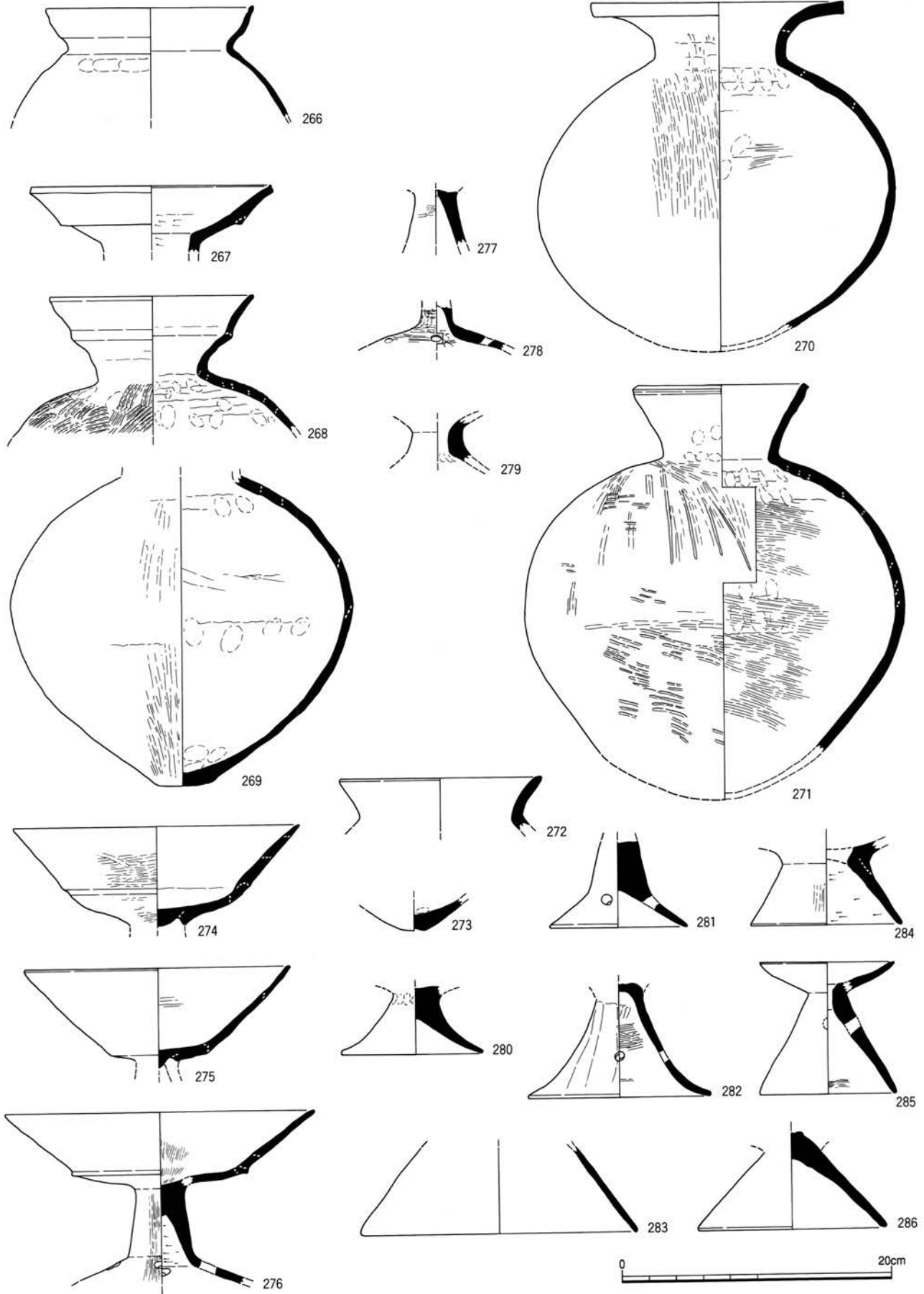
弥生時代石器実測図(2)



S55~S63; ST J133 S64; ST F181 S65~S67・S69; ST F185 S68・S70~S73; ST J199  
 S74~S85; 土辺3-1トレスト07 S86; 土辺3-1トレスK217 S87; 土辺3-4トレスD1401

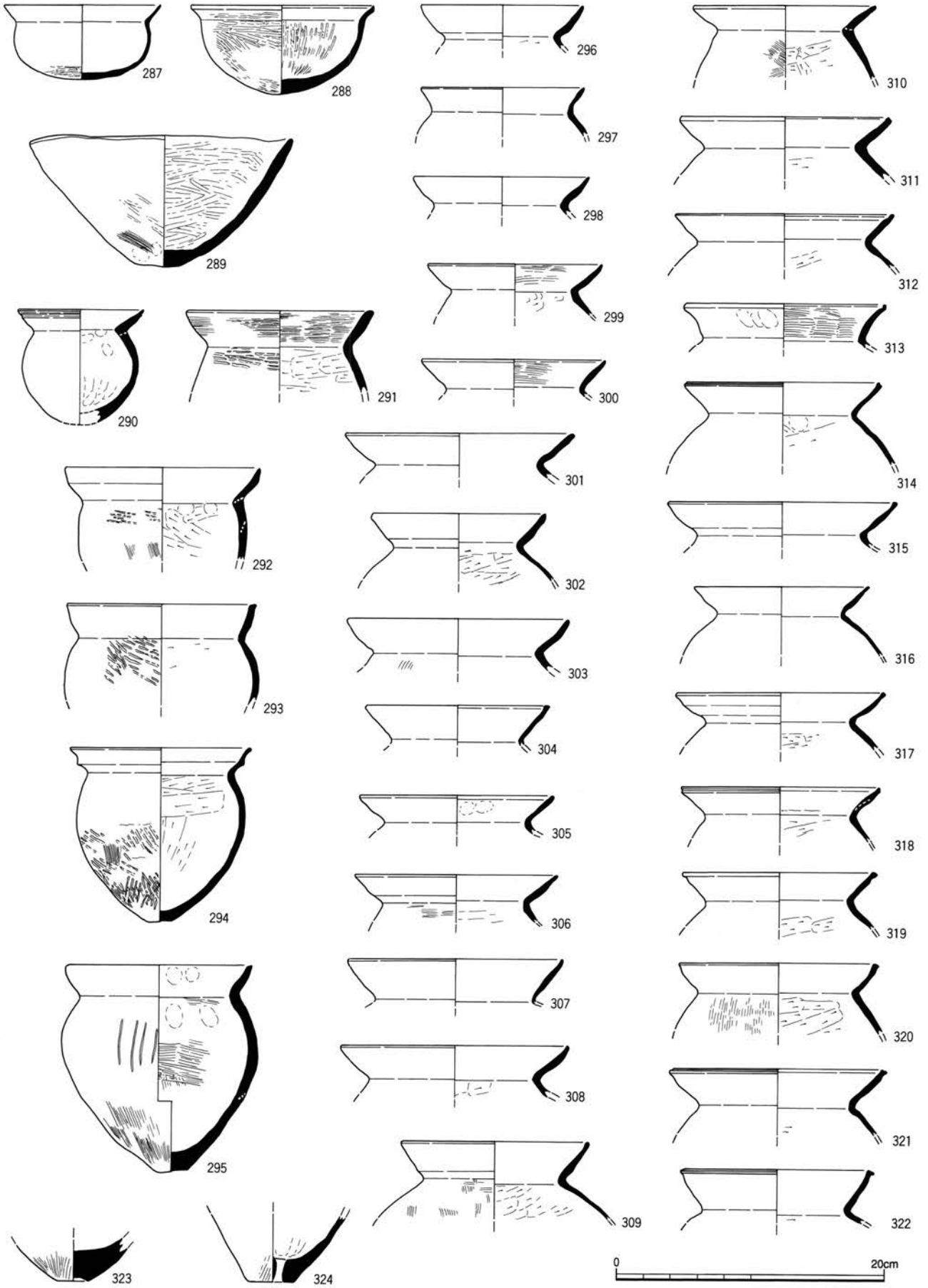
弥生時代石器実測図(3)





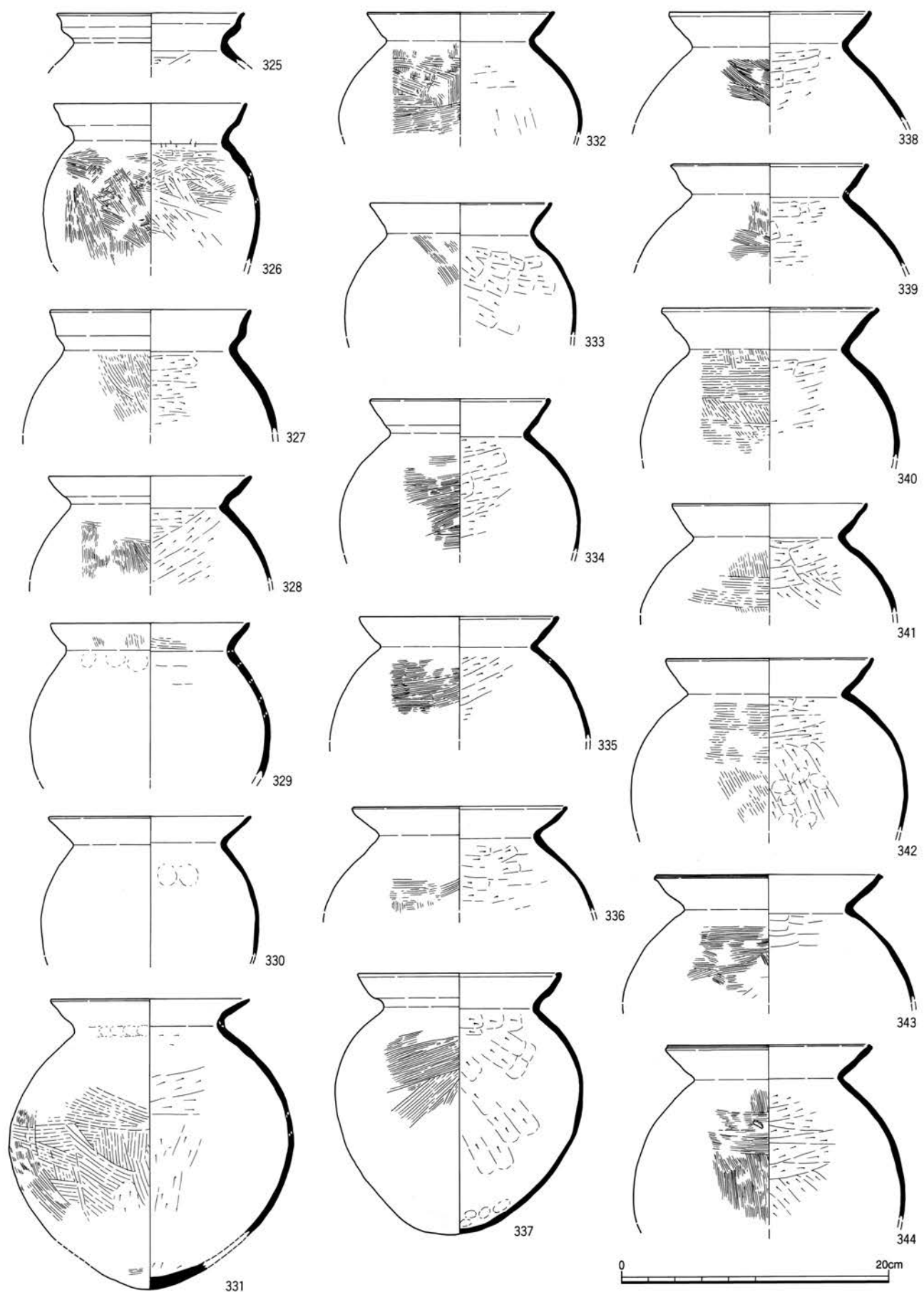
266 ; SHF 175 267~286 ; SHF 174

古墳時代前期出土遺物実測図(1)




287~324; SHF174

古墳時代前期出土遺物実測図(2)



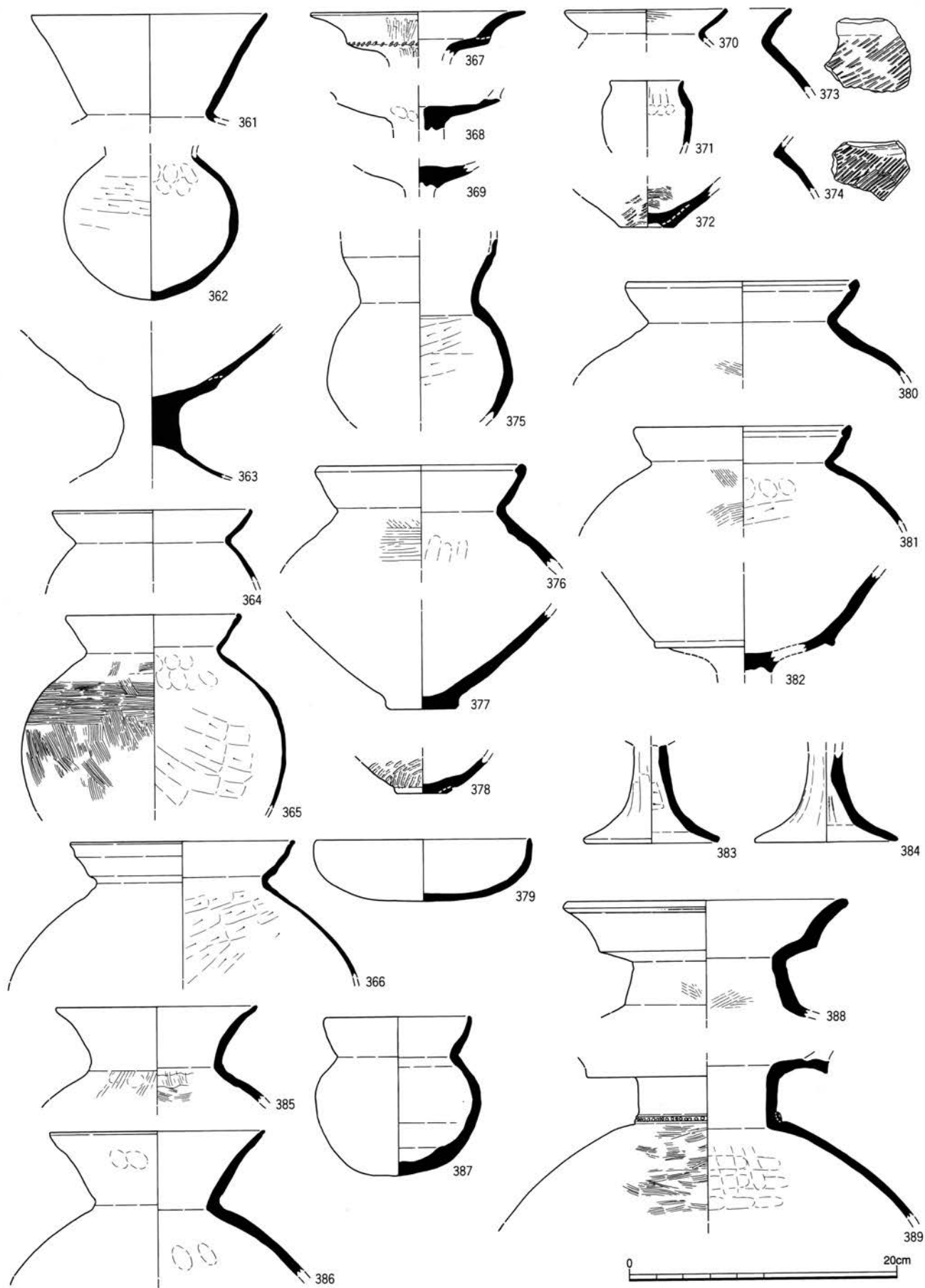
325~344 ; S H F 174

古墳時代前期出土遺物実測図(3)



345~357 ; S H F 174 358~360 ; S K F 202

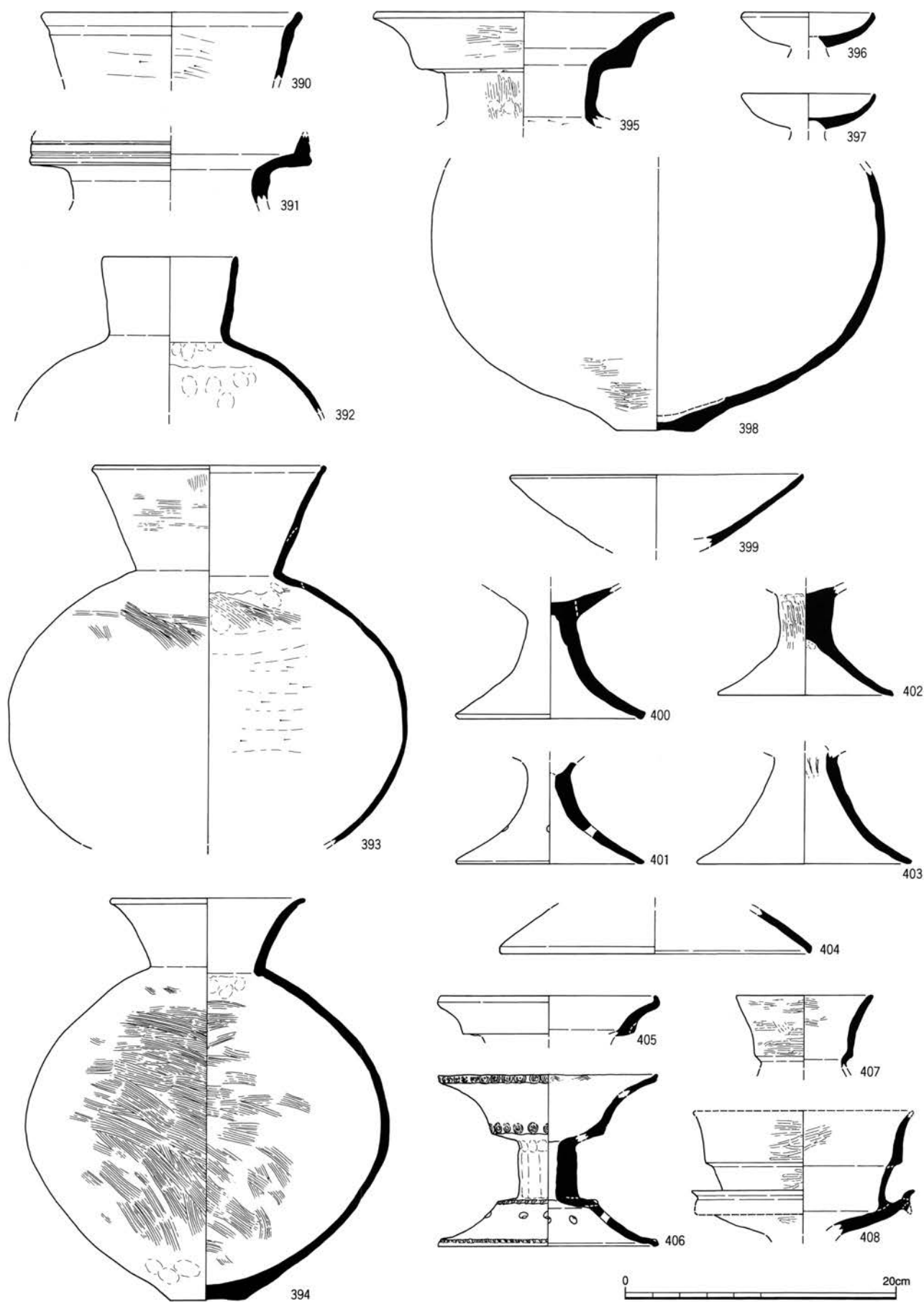
古墳時代前期出土遺物実測図(4)



361~366; SHF 171 367~374; SHG 54 375~384; SDG 51 385~389; SH I 154

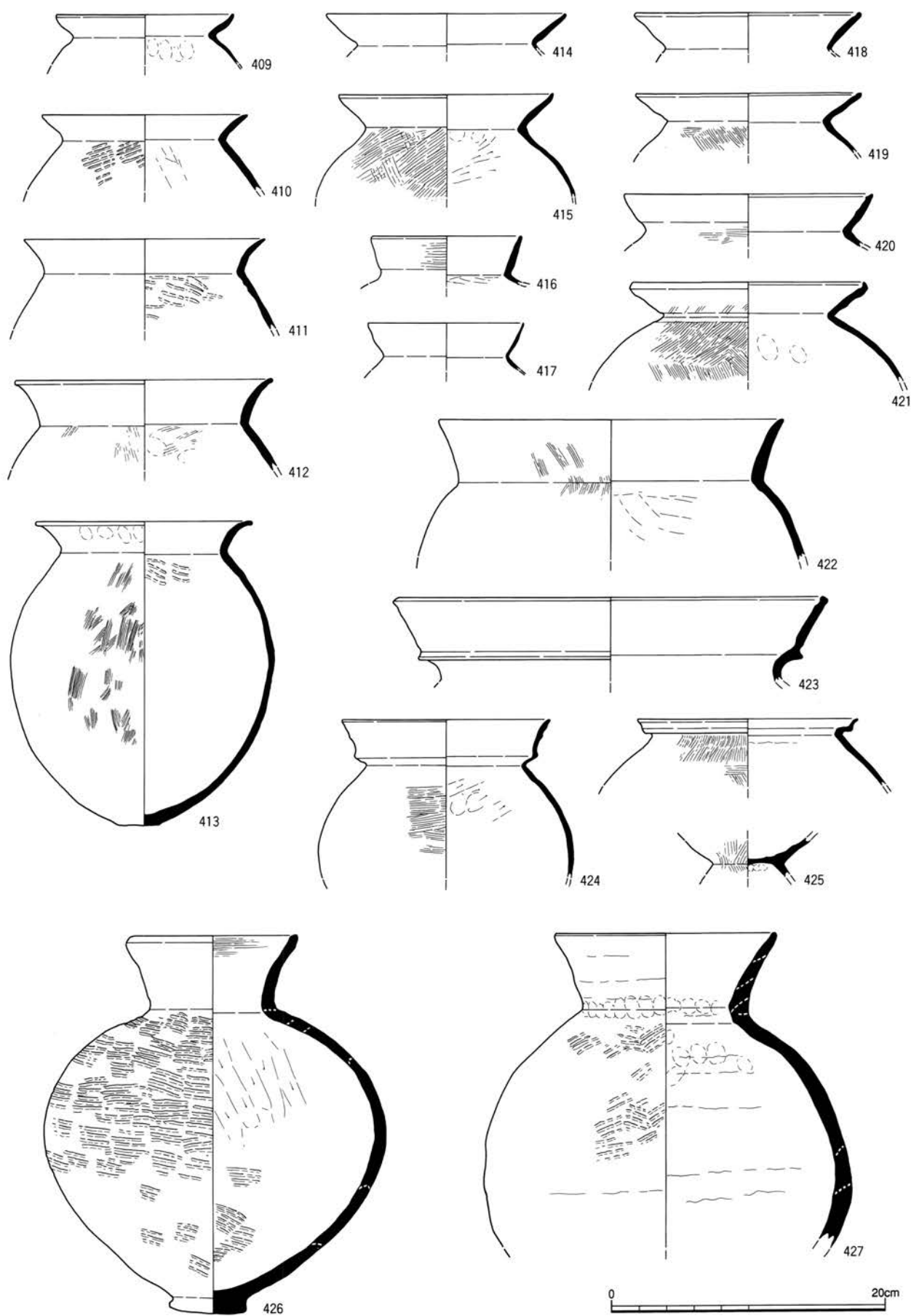
古墳時代前期出土遺物実測図(5)





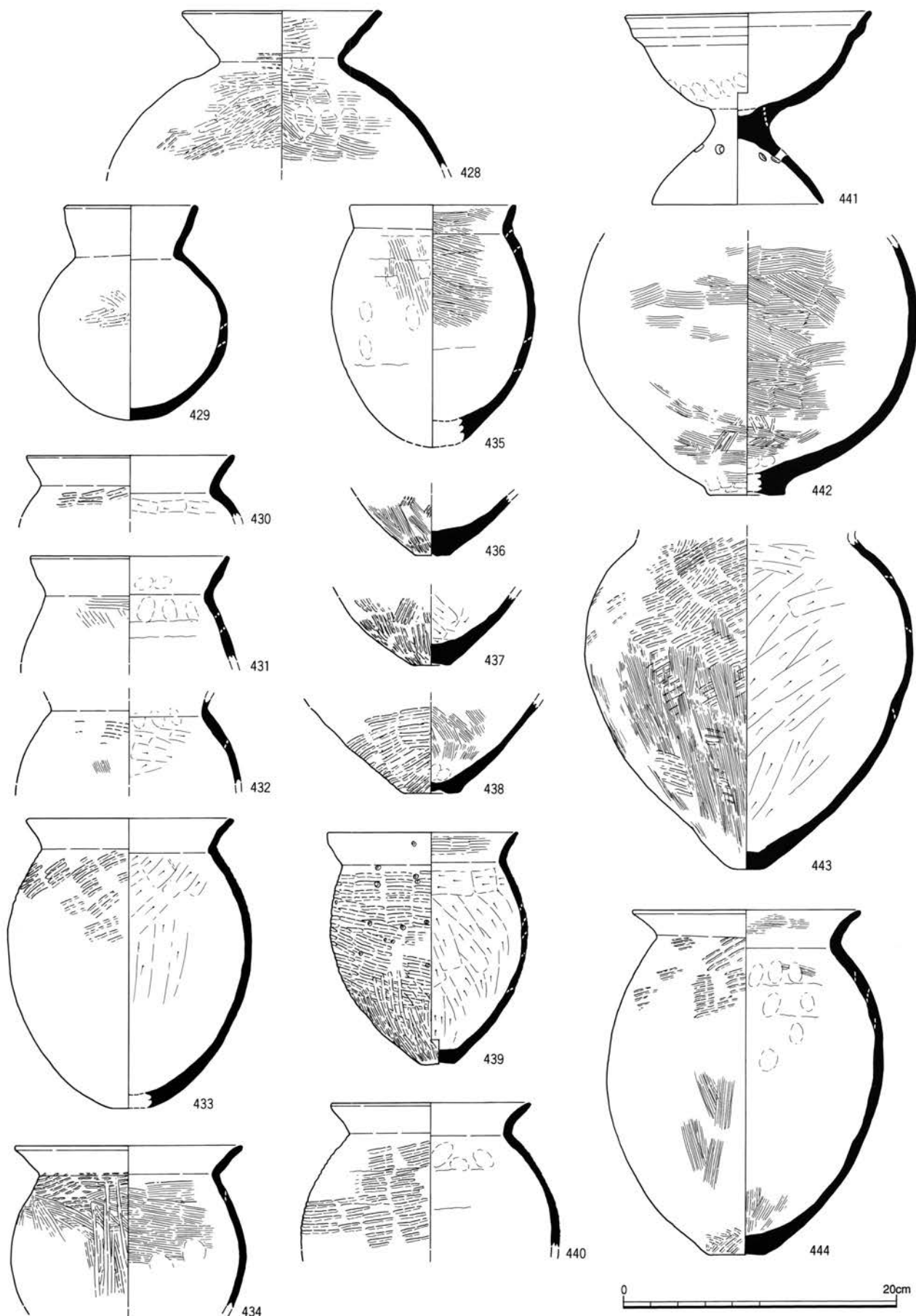
390~408 ; S H I 154

古墳時代前期出土遺物実測図(6)



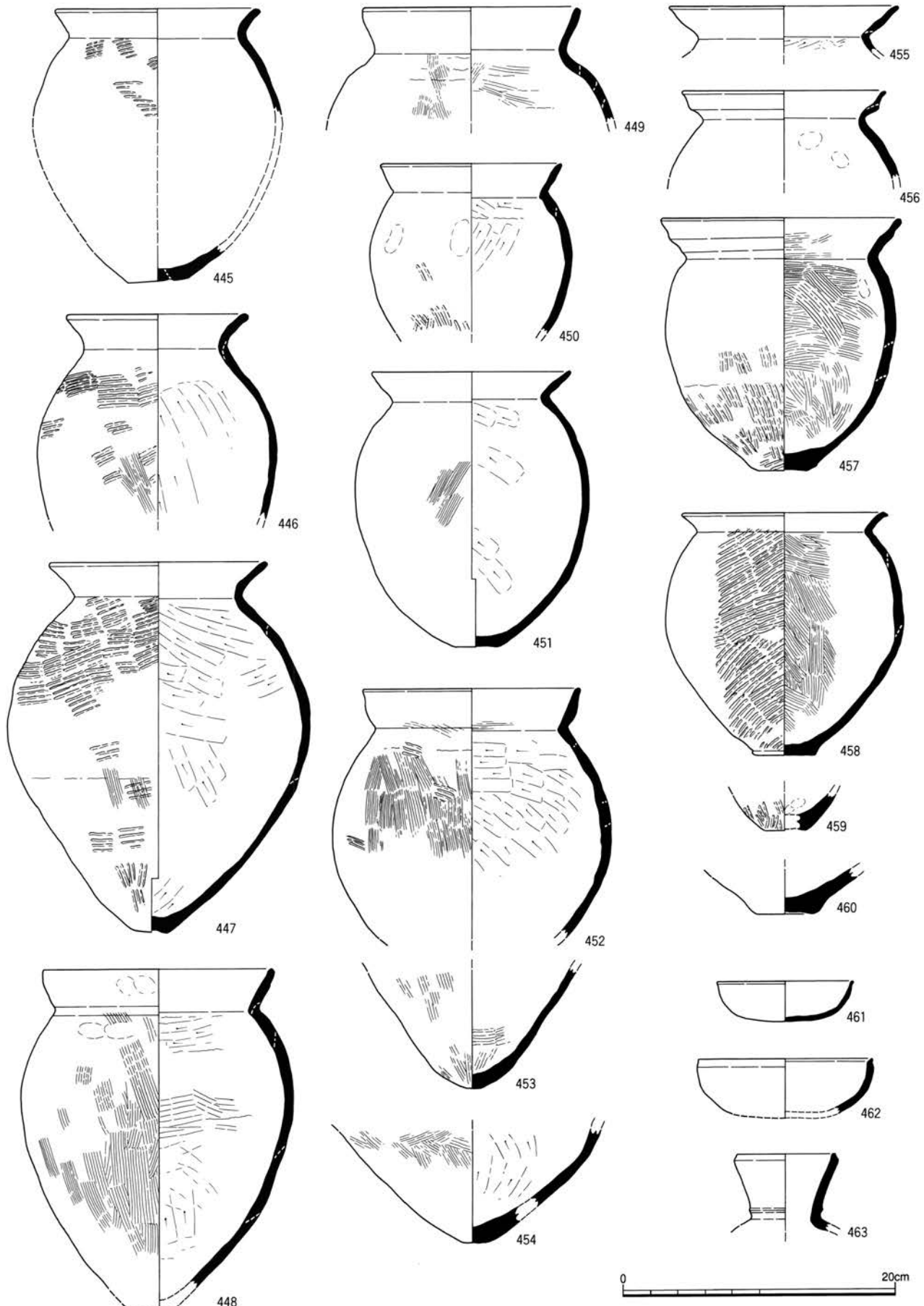
409~425; SH I 154 426・427; SE F 173

古墳時代前期出土遺物実測図(7)



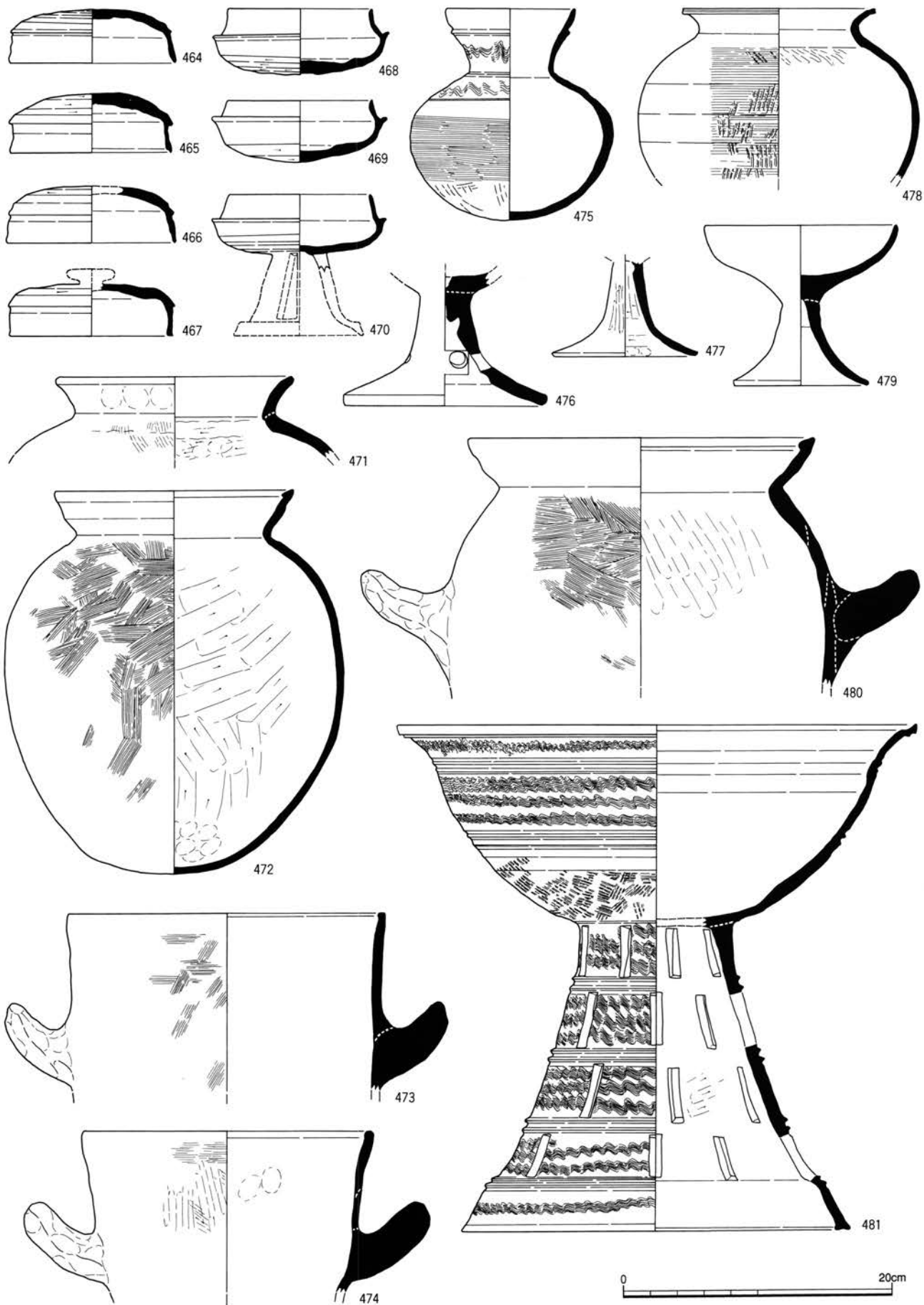
428~444 ; S E F 173

古墳時代前期出土遺物実測図(8)



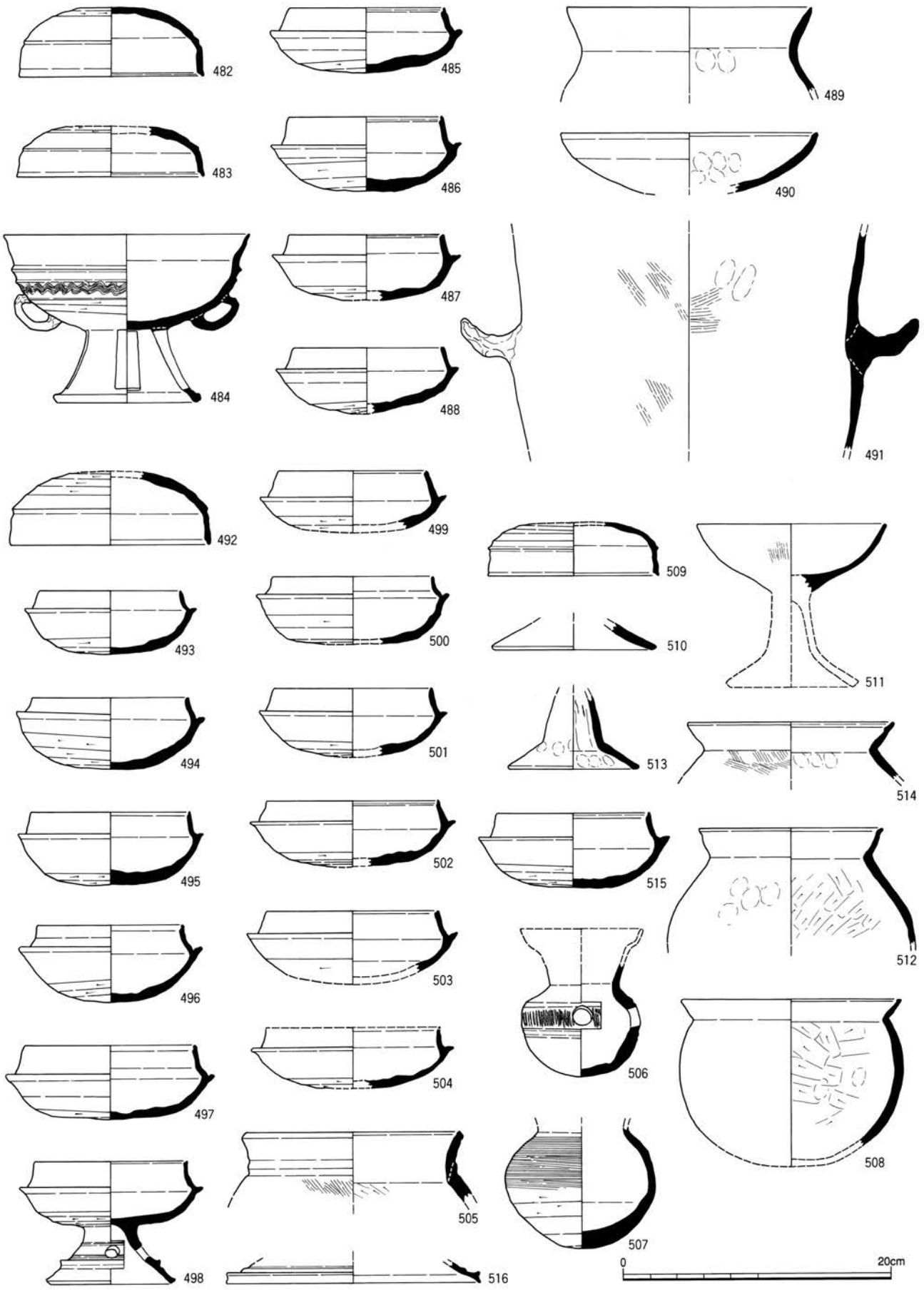
445~460 ; S E F 173 461~463 ; S E G 79

古墳時代前期出土遺物実測図(9)



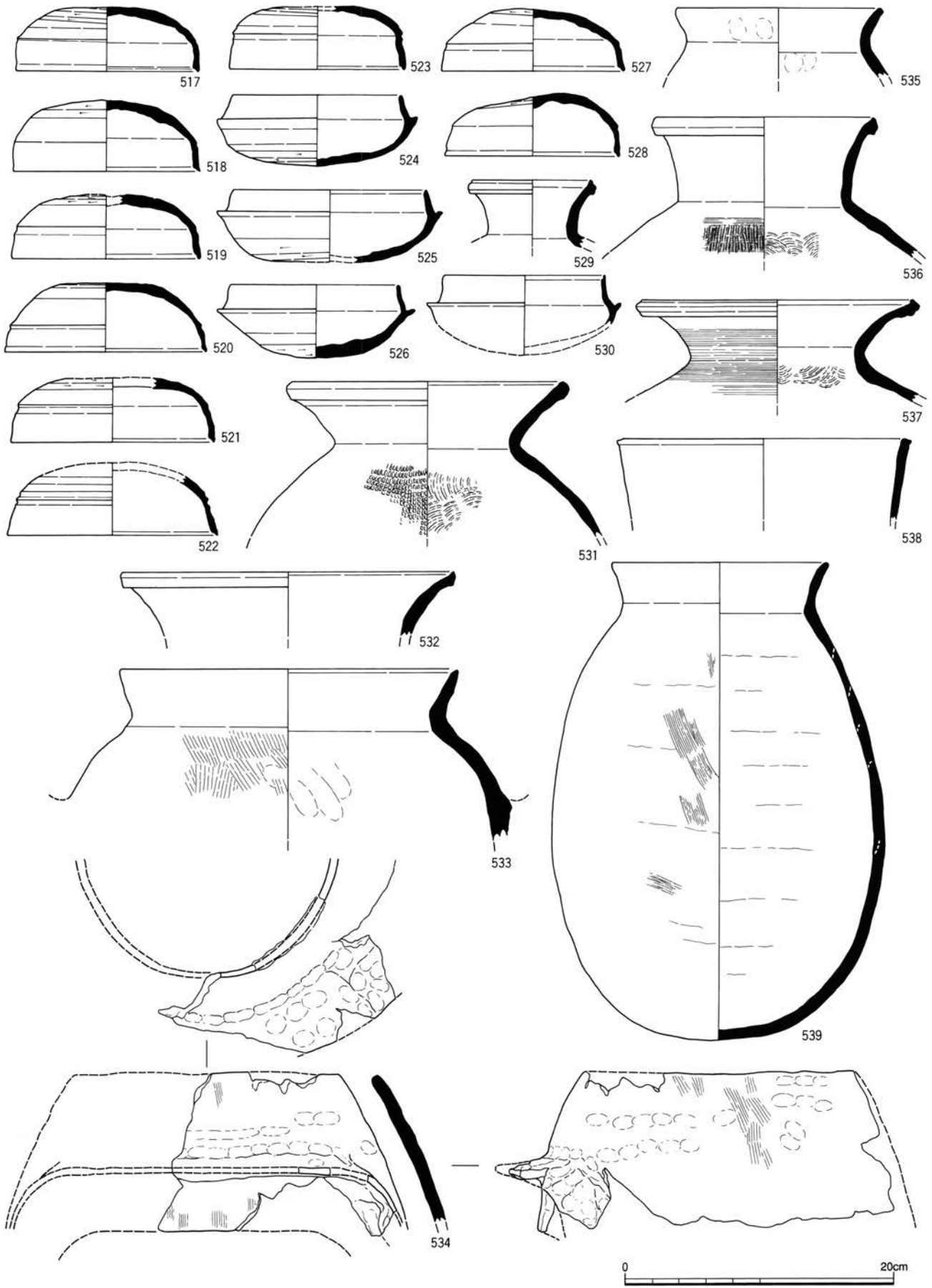
464~481 ; SHF111

古墳時代中期以降出土遺物実測図(1)



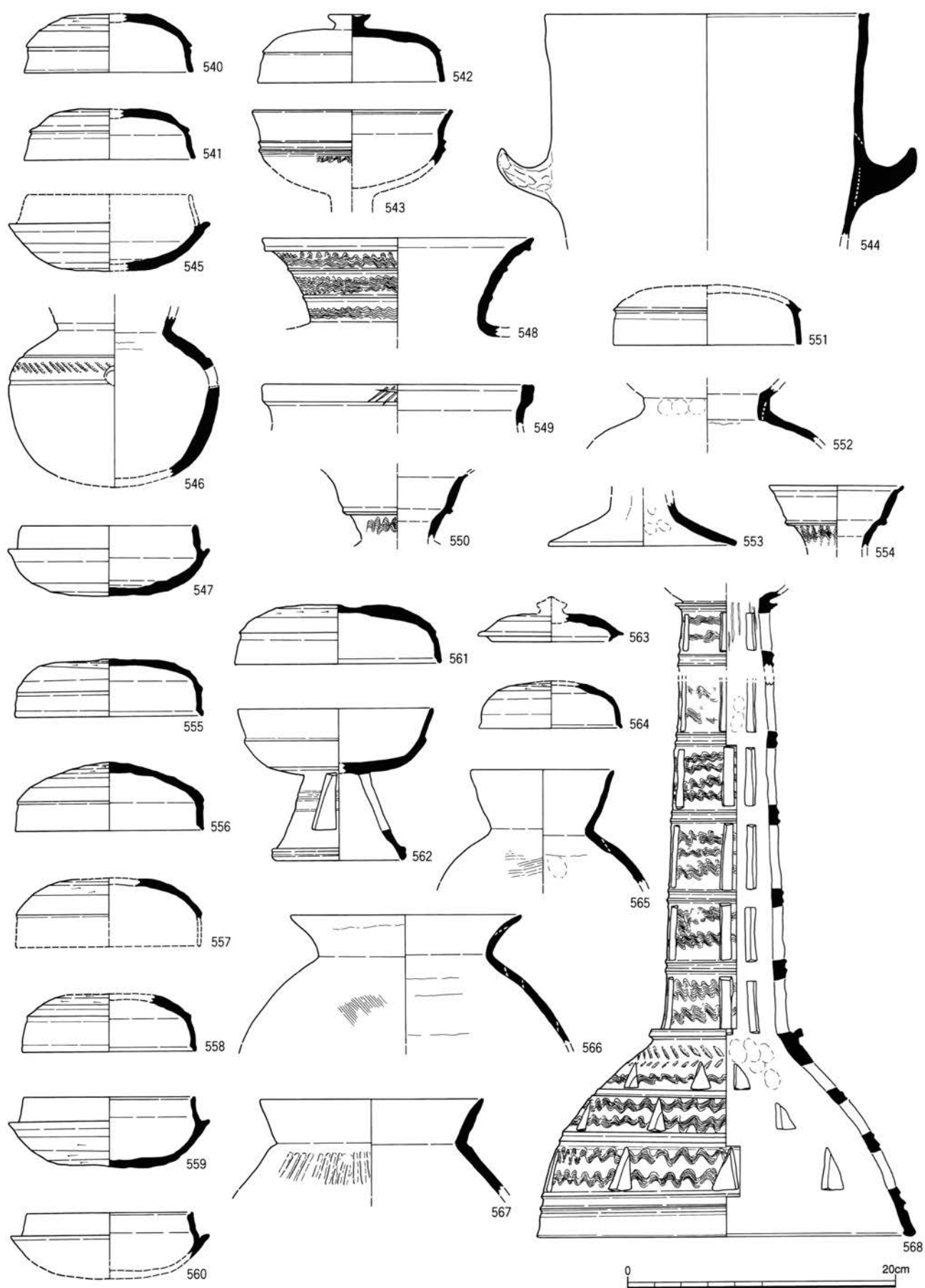
482~491 ; S H F 120 492~508 ; S H F 123 509~512 ; S H F 06  
 513・514 ; S H F 121 515・516 ; S H F 150

古墳時代中期以降出土遺物実測図(2)



517~539; SHF115

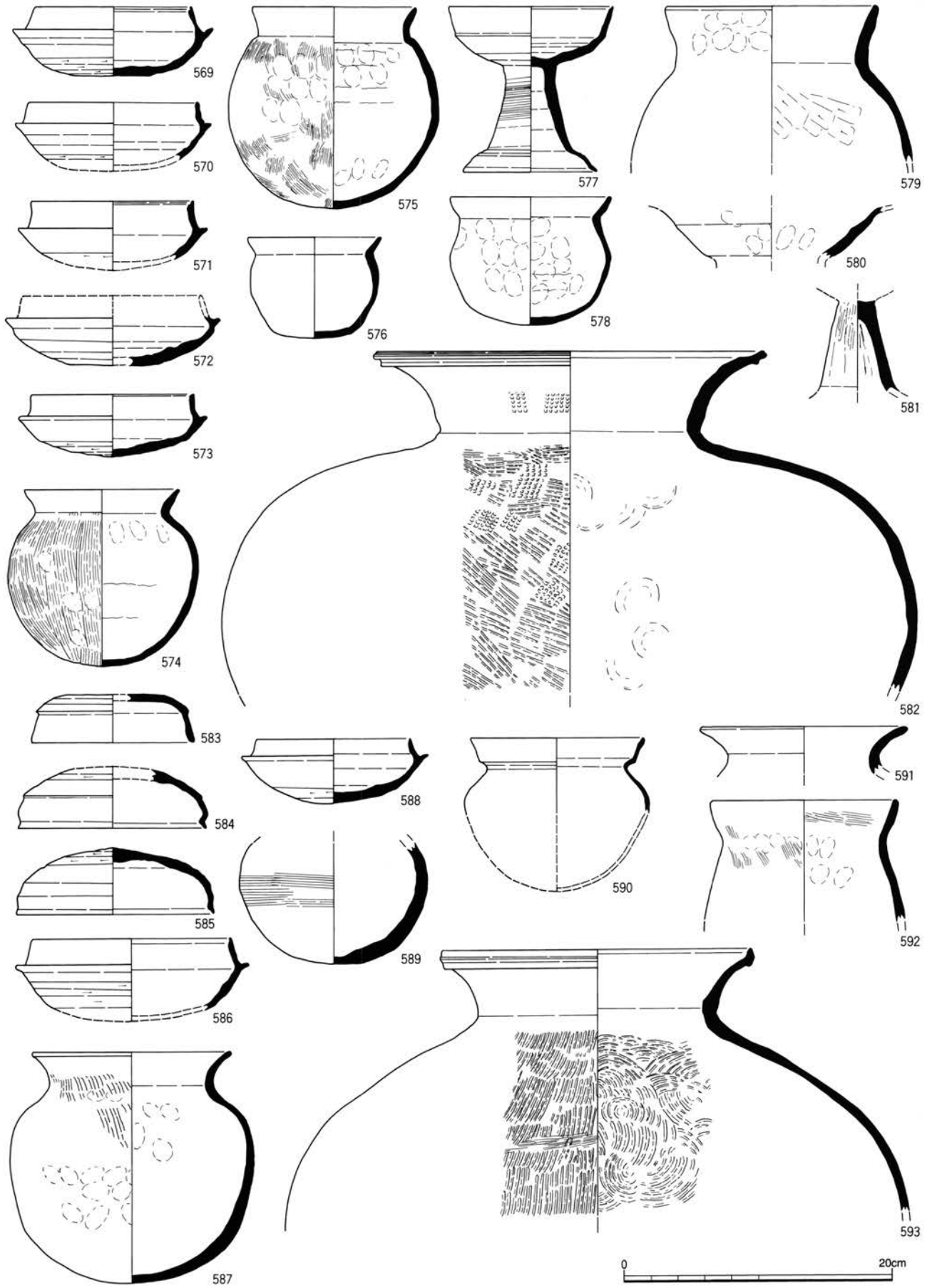
古墳時代中期以降出土遺物実測図(3)



540~544; SHF19 545・546; SHF10 547; SHF41 548; SHF25  
549; SHF61 550; SHF20 551~554; SHF08 555~568; SHF116


古墳時代中期以降出土遺物実測図(4)





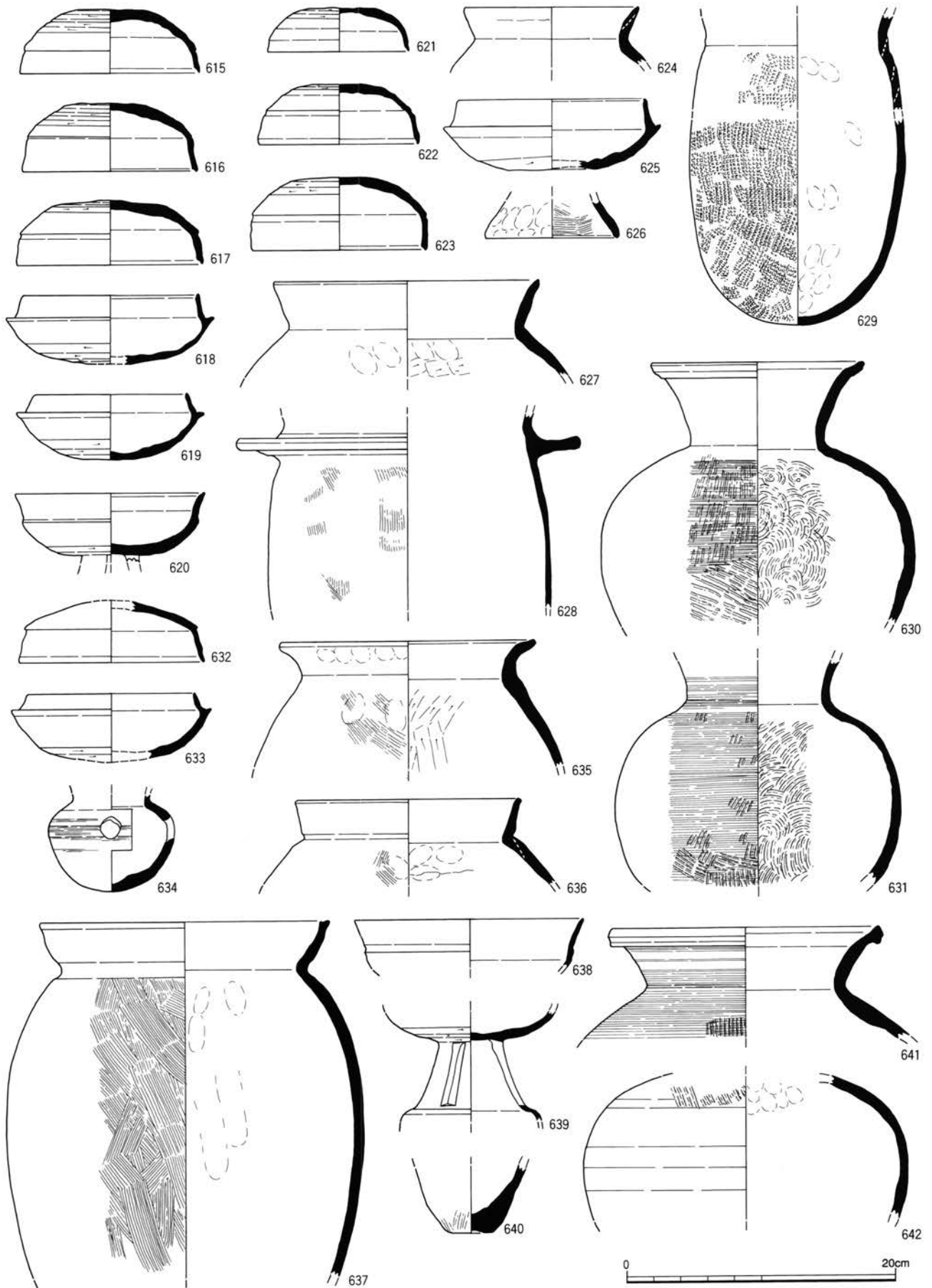
569~582; SHF07 583~593; SHF40

古墳時代中期以降出土遺物実測図(5)



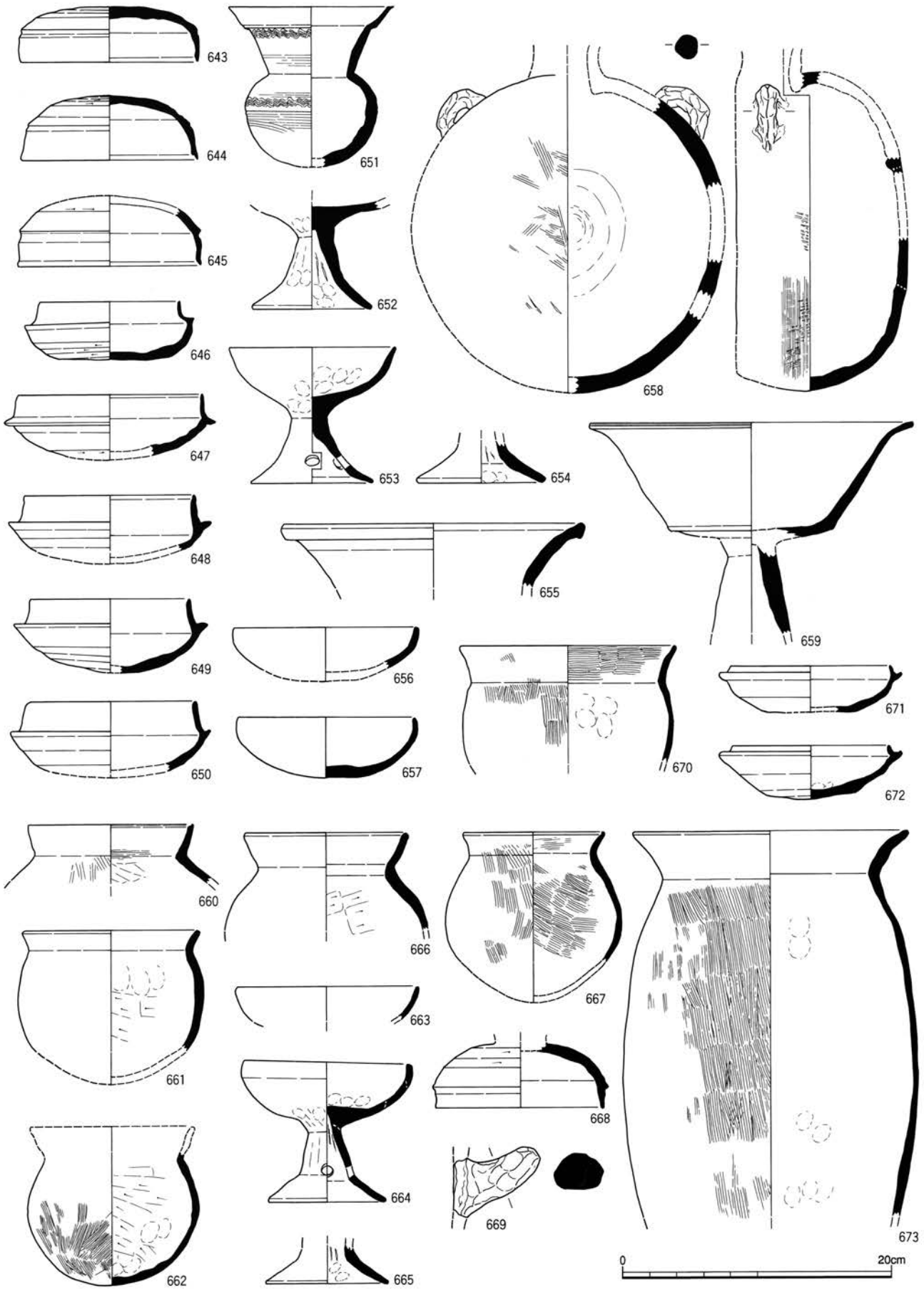
594~610; SHF64 611~614; SHF122

古墳時代中期以降出土遺物実測図(6)



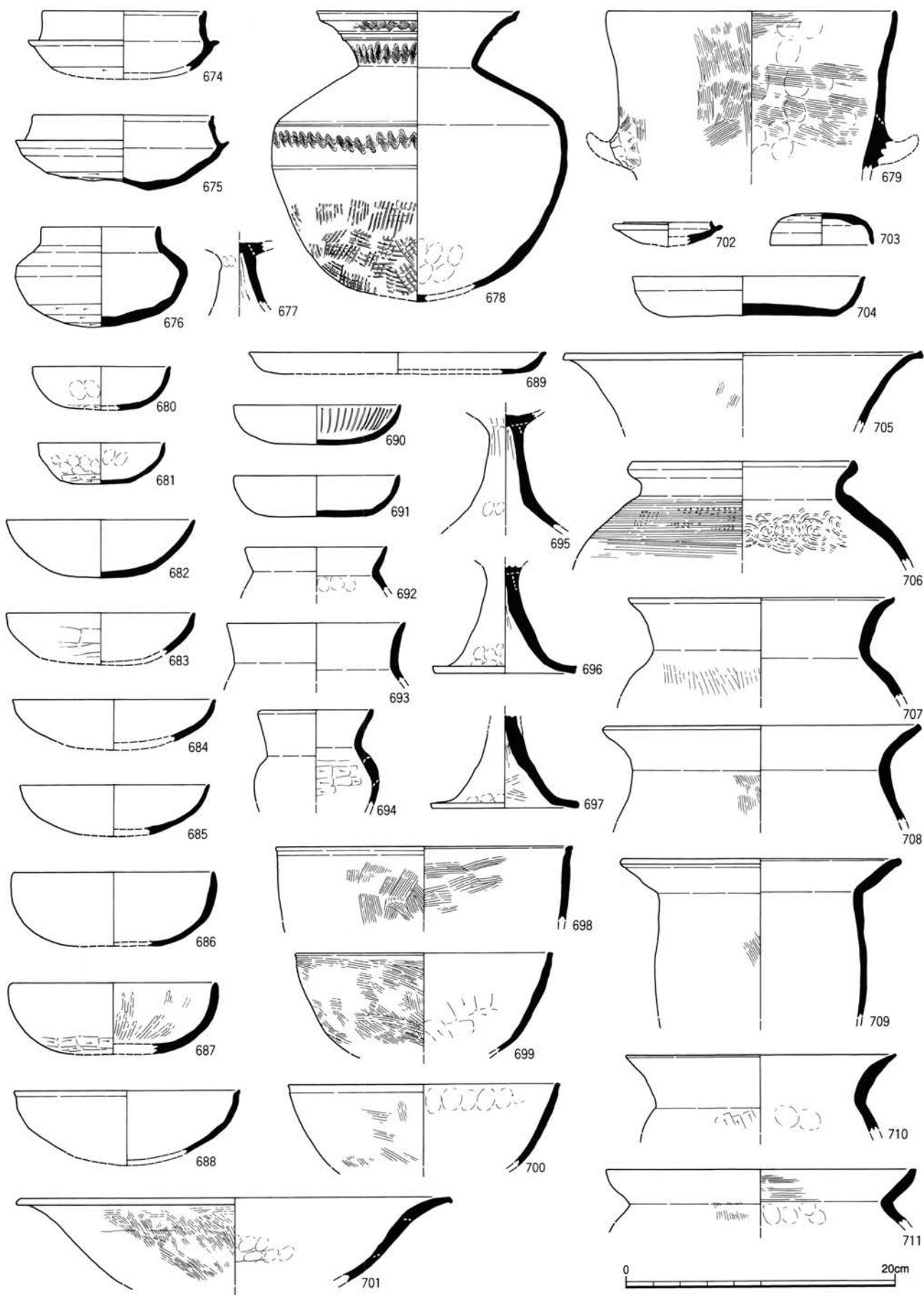
615~631 ; SHF 37 632~637 ; SHF 38 638~642 ; SHF 36

古墳時代中期以降出土遺物実測図(7)



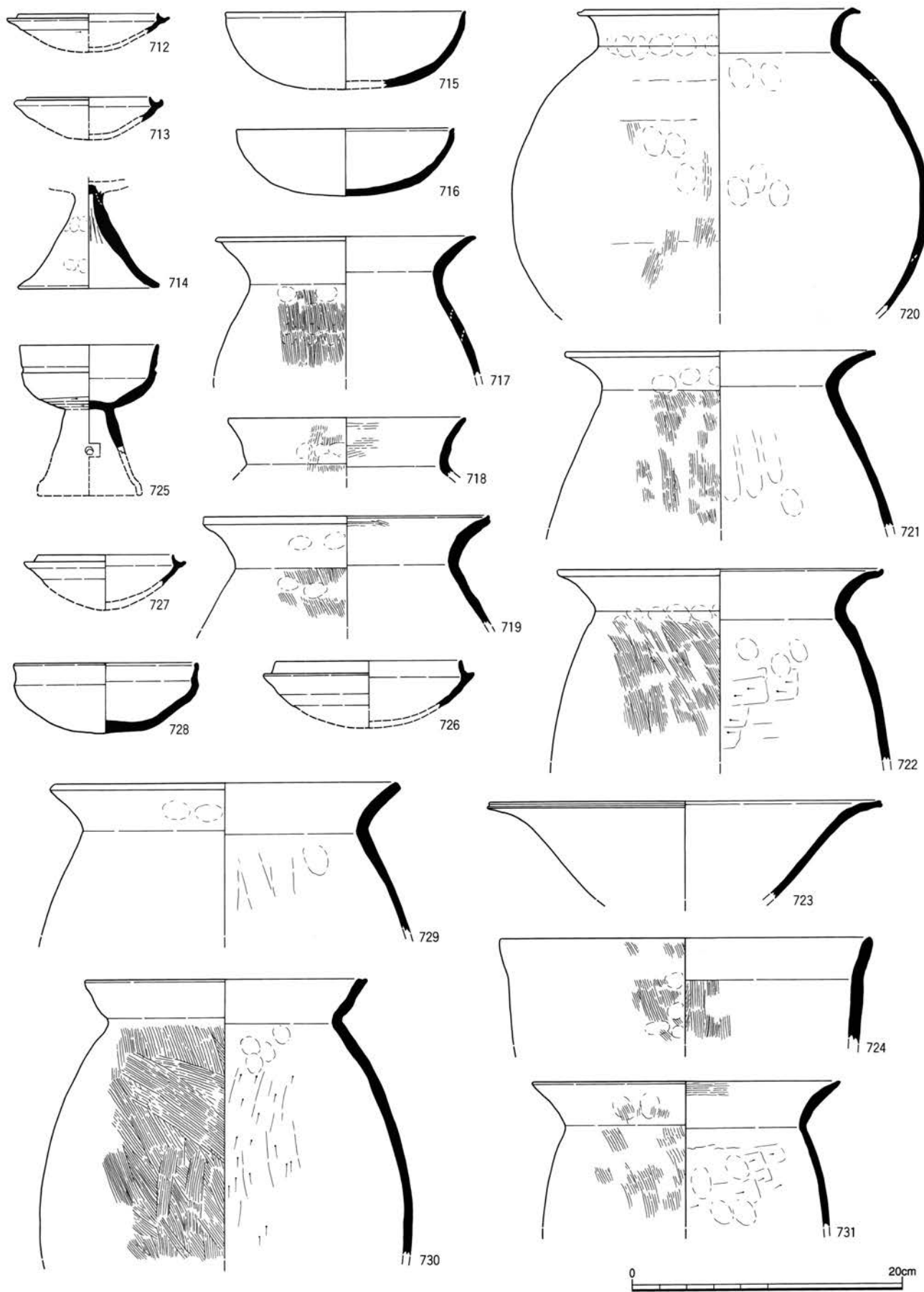
643~659; SHF113 660~665; SHG33 666~669; SHI109 670~673; SHI08

古墳時代中期以降出土遺物実測図(8)



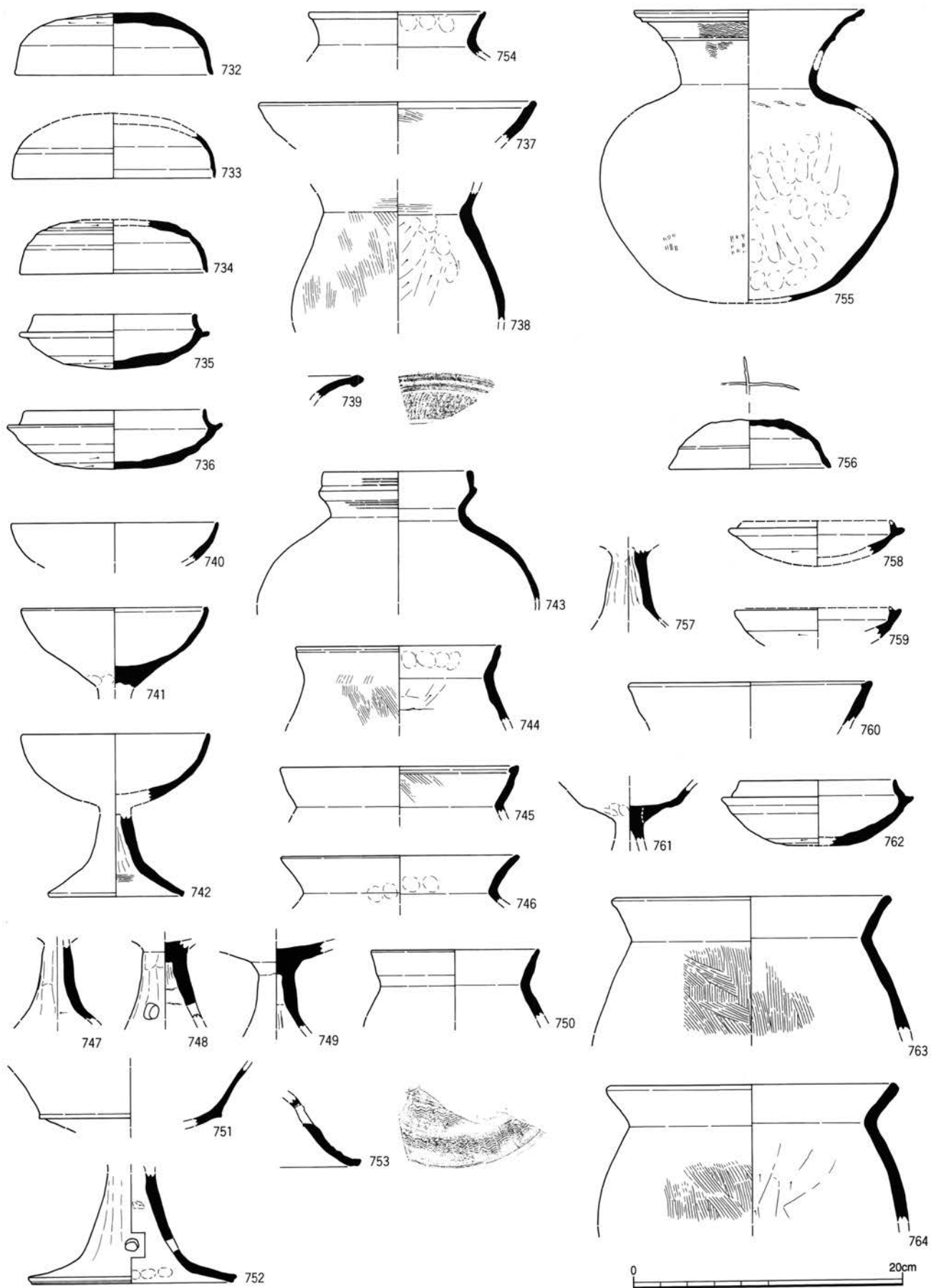
674~679; SHF 39 680~711; SHG 55

古墳時代中期以降出土遺物実測図(9)



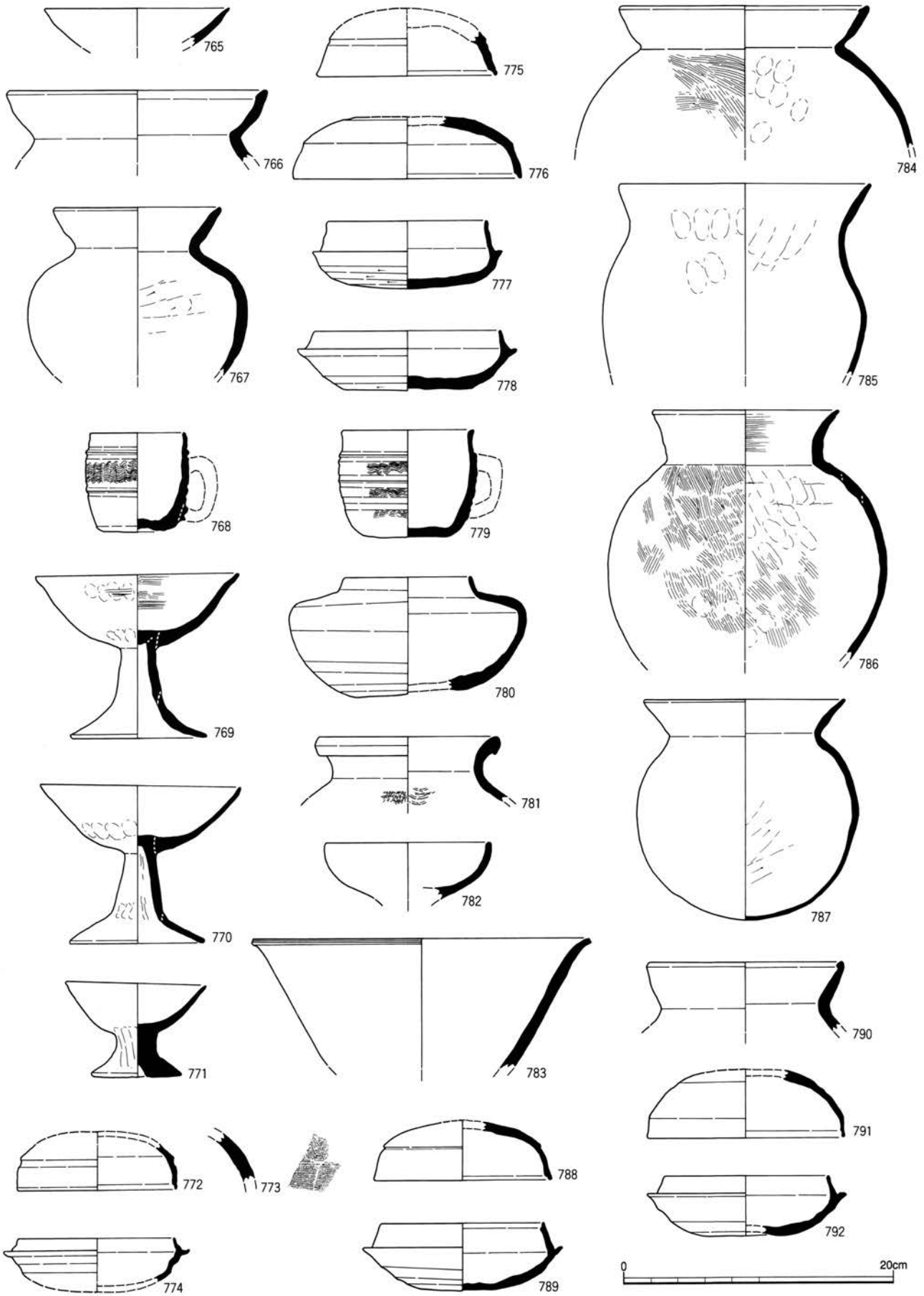
712~724; SHG56 725; SHJ28 726; SHJ201 727~730; SHJ94 731; SHJ41

古墳時代中期以降出土遺物実測図(10)



732~739; SHJ 126 740~753; SHJ 13 754・755; SHJ 14  
756; SHJ 53 757~760; SHJ 24 761~764; SHJ 192

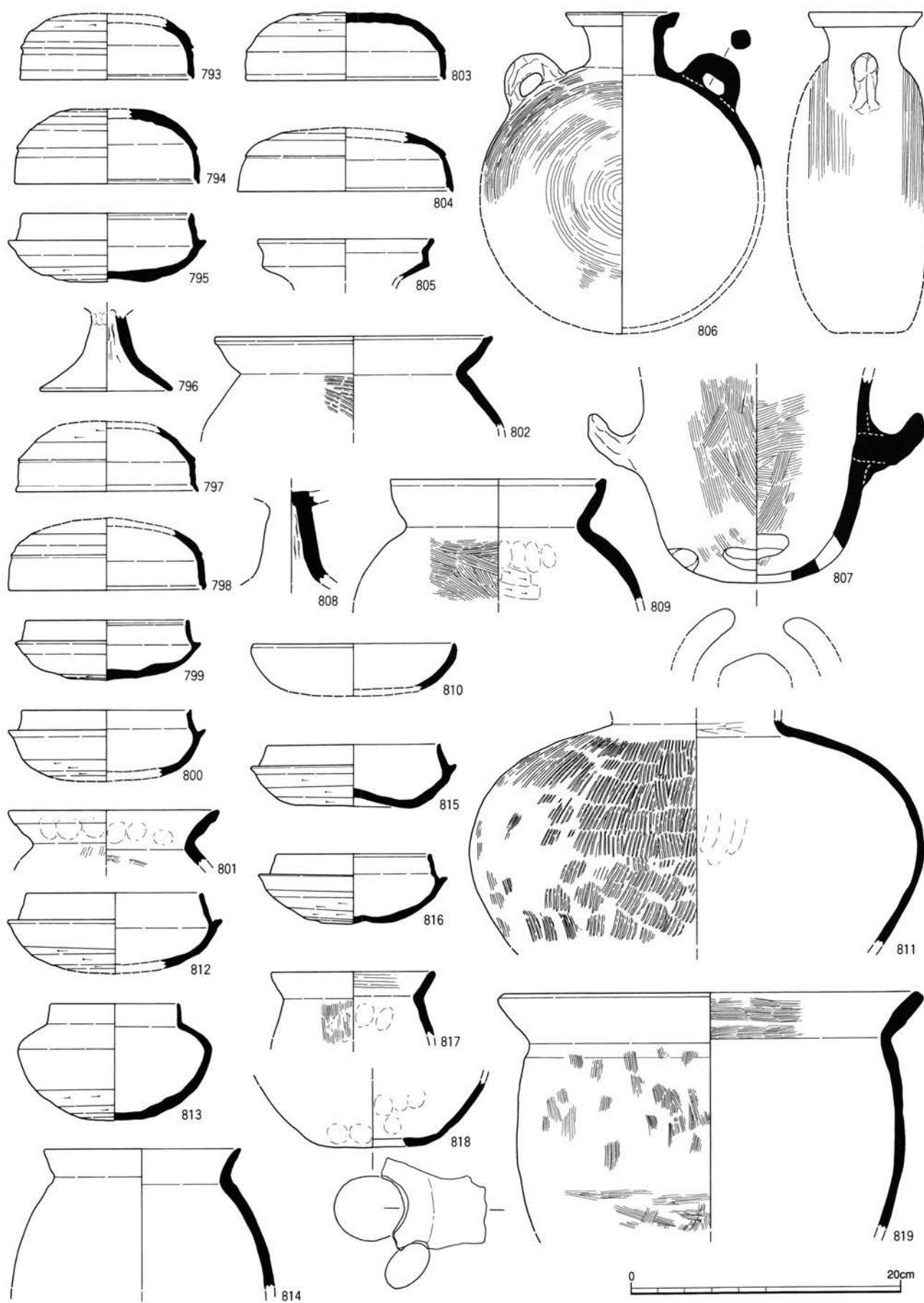
古墳時代中期以降出土遺物実測図(11)



765~767; SH J 191 768~771; SH J 194 775~787; SH J 193 772~774; S B F 91  
 788・789; S B F 92 790; S B J 183 791; S B J 181 792; S B J 197

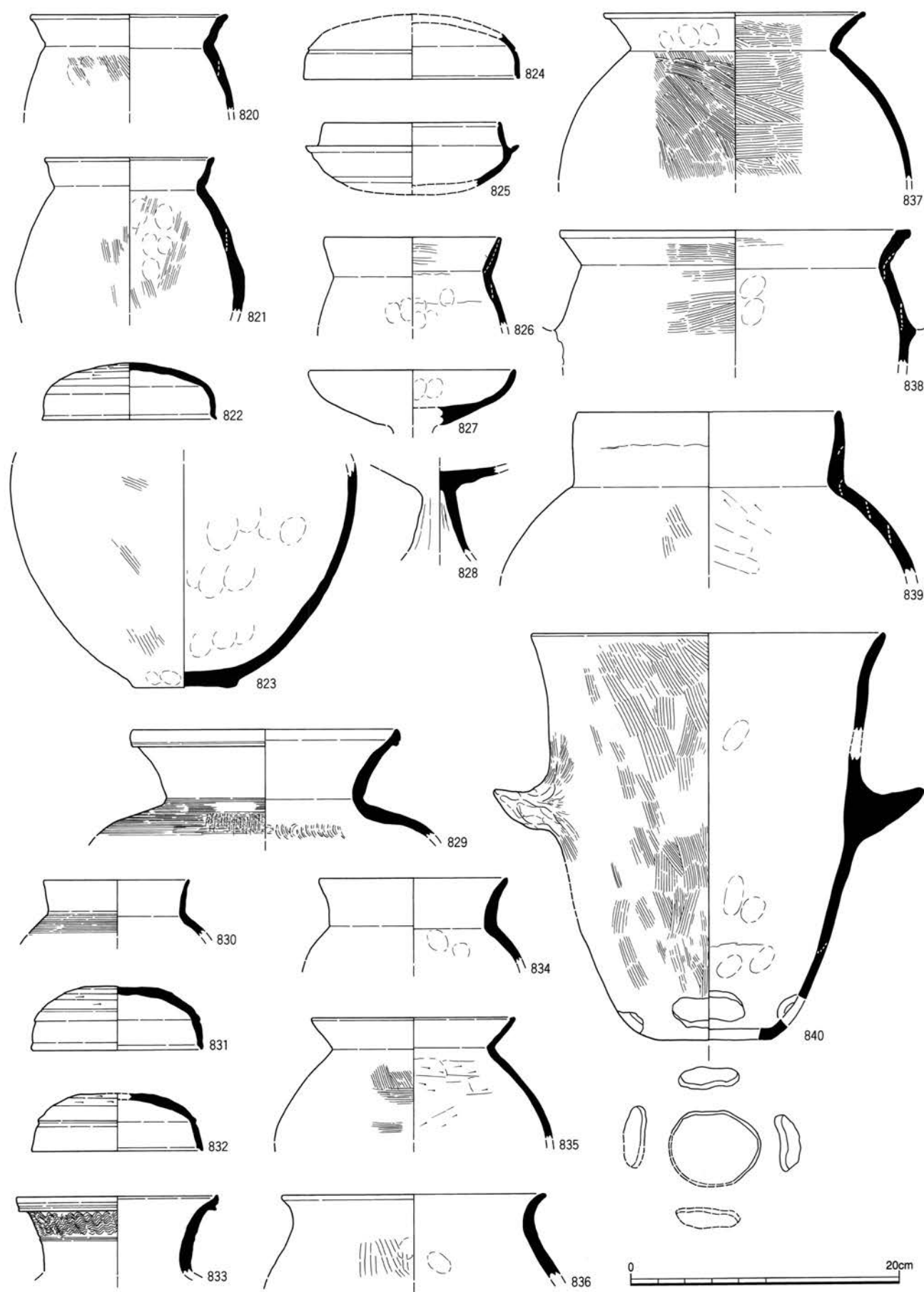
古墳時代中期以降出土遺物実測図(12)





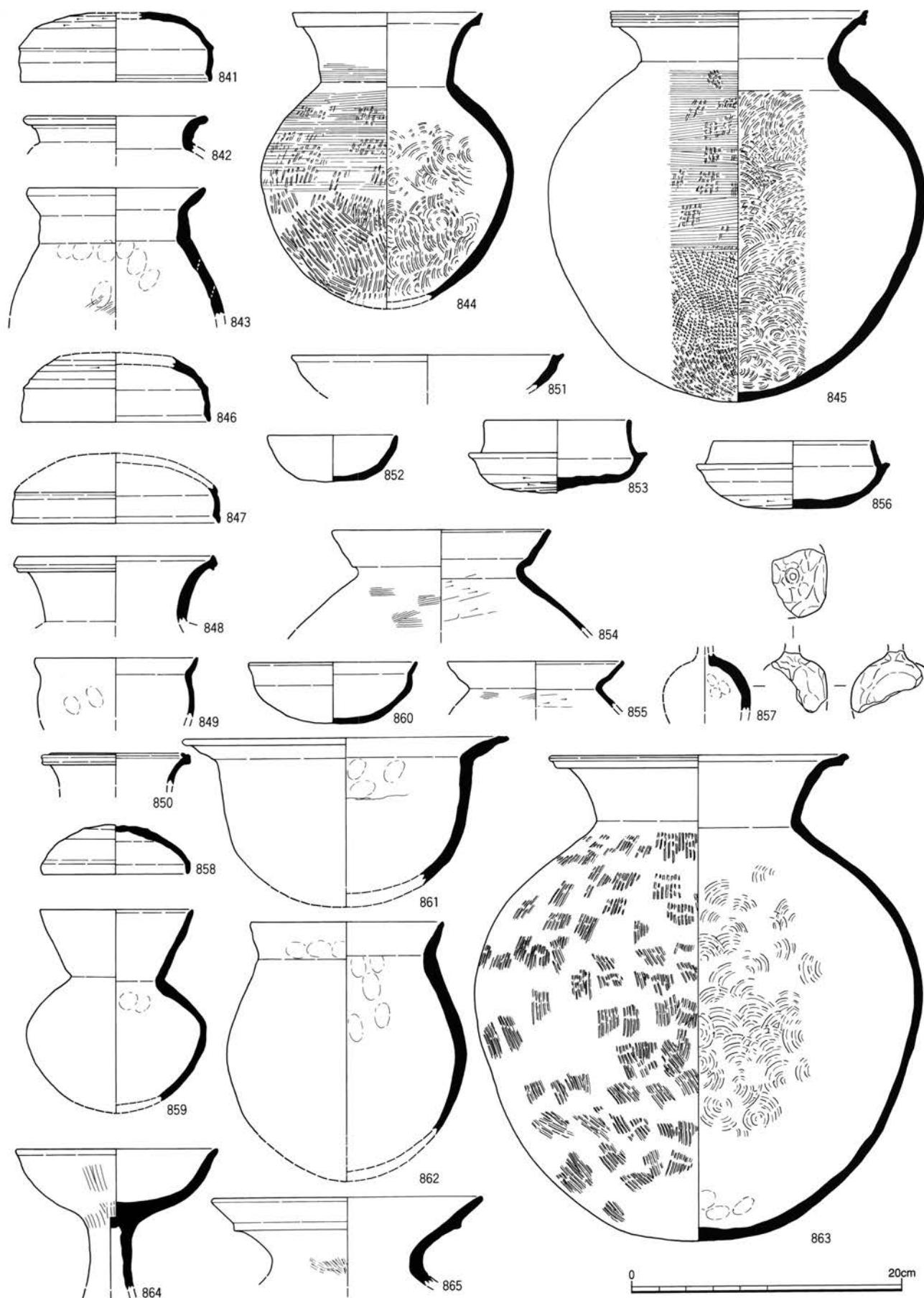
793~796; S K F 02 797~802; S K F 76 803~807; S K F 78  
808~811; S K F 04 812~819; S K F 146

古墳時代中期以降出土遺物実測図(13)



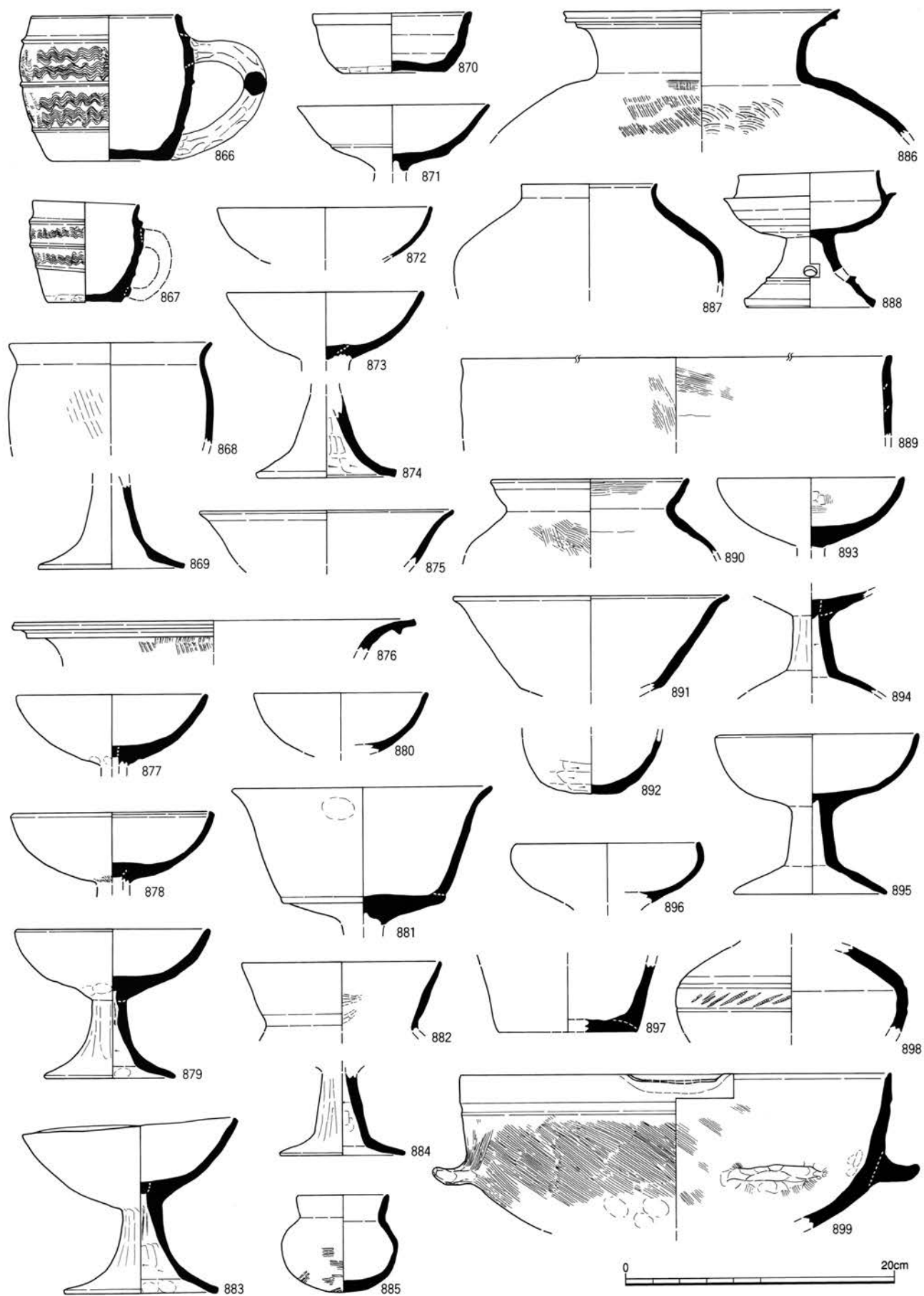
820・821；SKF47 822・823；SKF109 824；SKF148 825；SKF52  
826~828；SKF69 829・830；SKF65 831~840；SKF28

古墳時代中期以降出土遺物実測図(14)



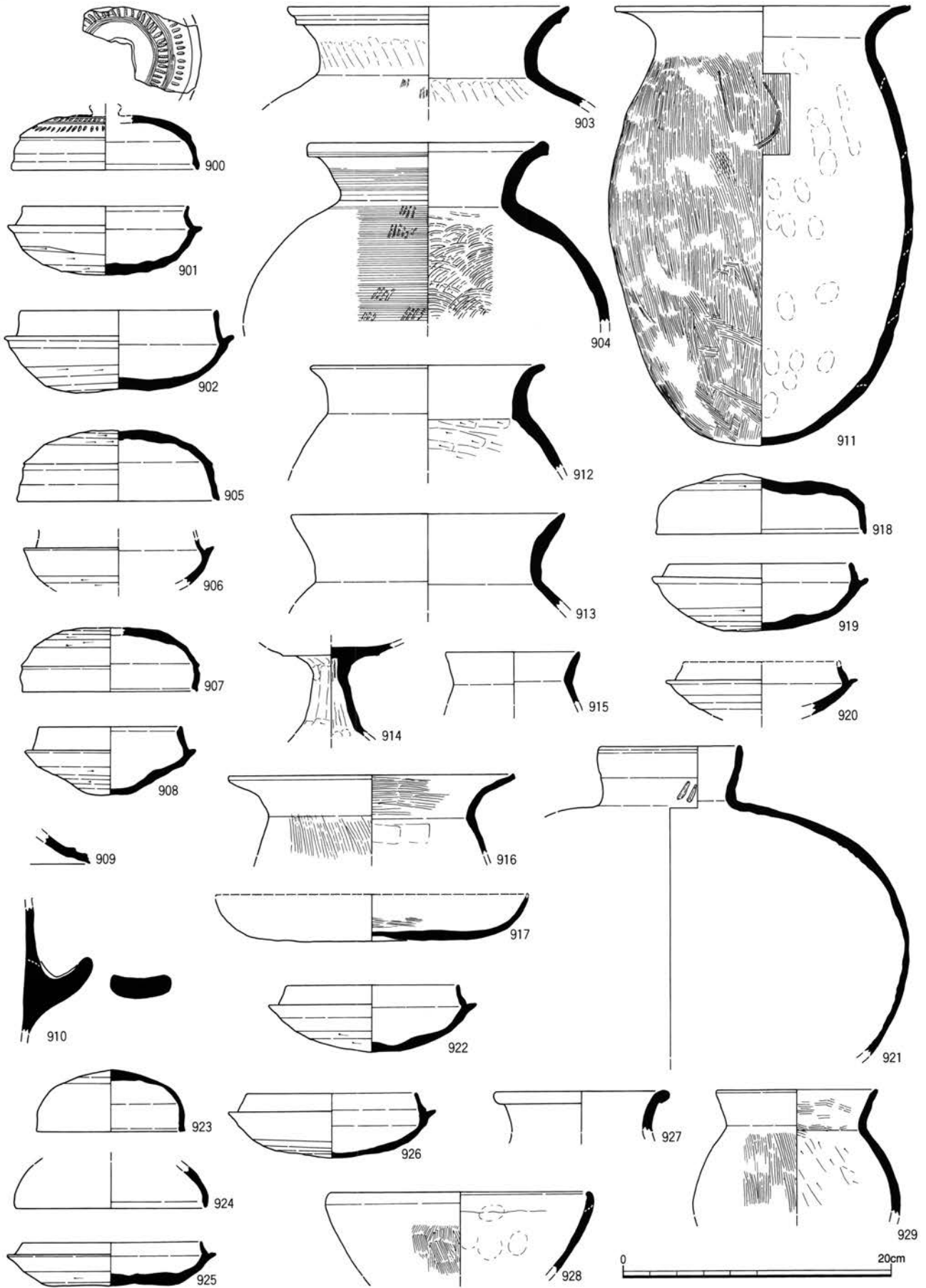
841~845; SK F 63 846~849; SK F 44 850; SK F 62 851~853; SK F 176  
 854・855; SK F 97 856・857; SK F 117 858~863; SK I 01 864; SK F 23 865; SK H 16

古墳時代中期以降出土遺物実測図(15)



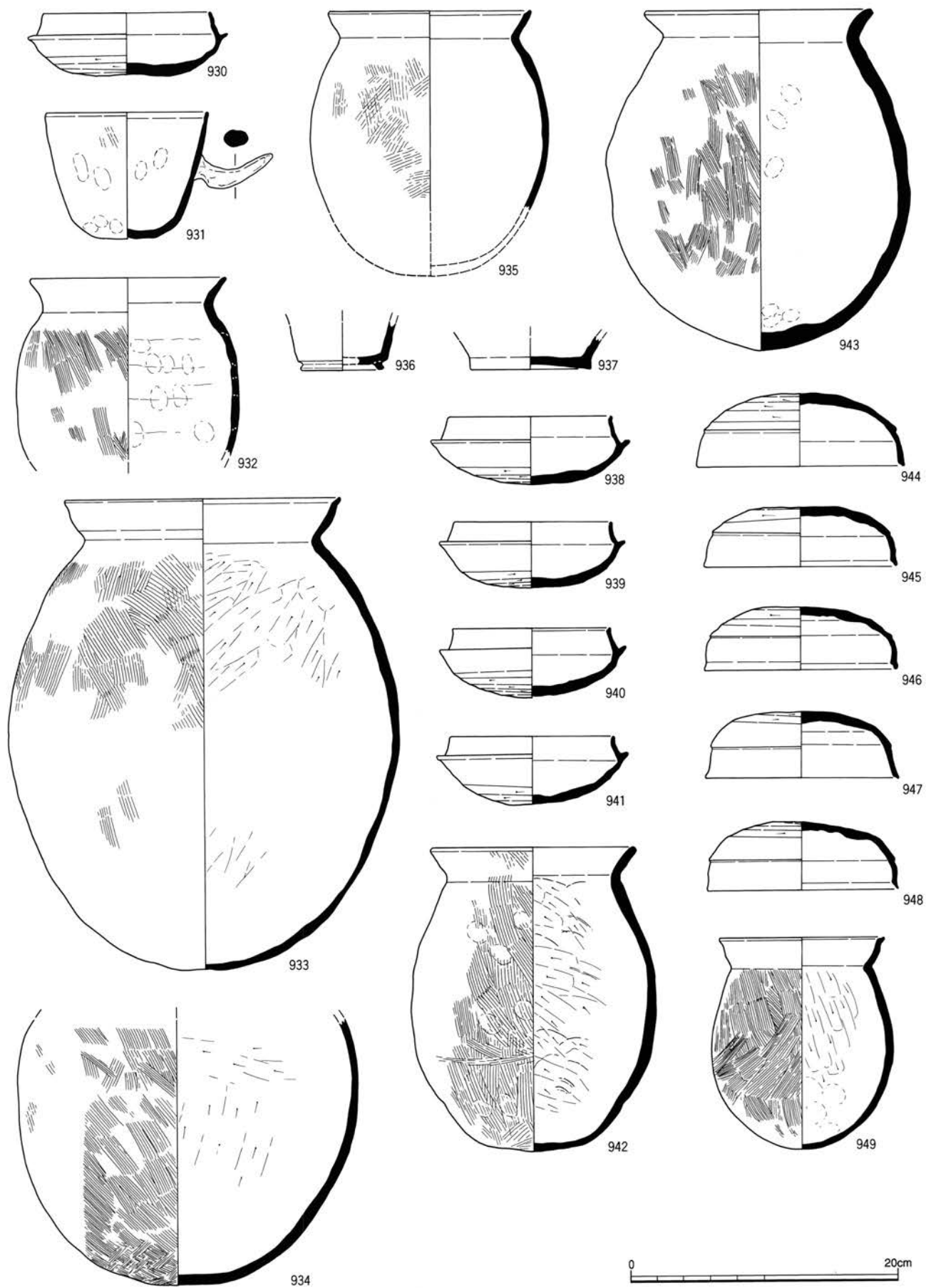
866 ; S K J 224    867~869・897 ; S K J 198    870~875 ; S K J 101    876~882 ; S K J 47    883~885 ; S K J 214  
 886~888 ; S K J 154    889~895 ; S K J 54    896 ; S K J 215    898・899 ; S K J 109

古墳時代中期以降出土遺物実測図(16)



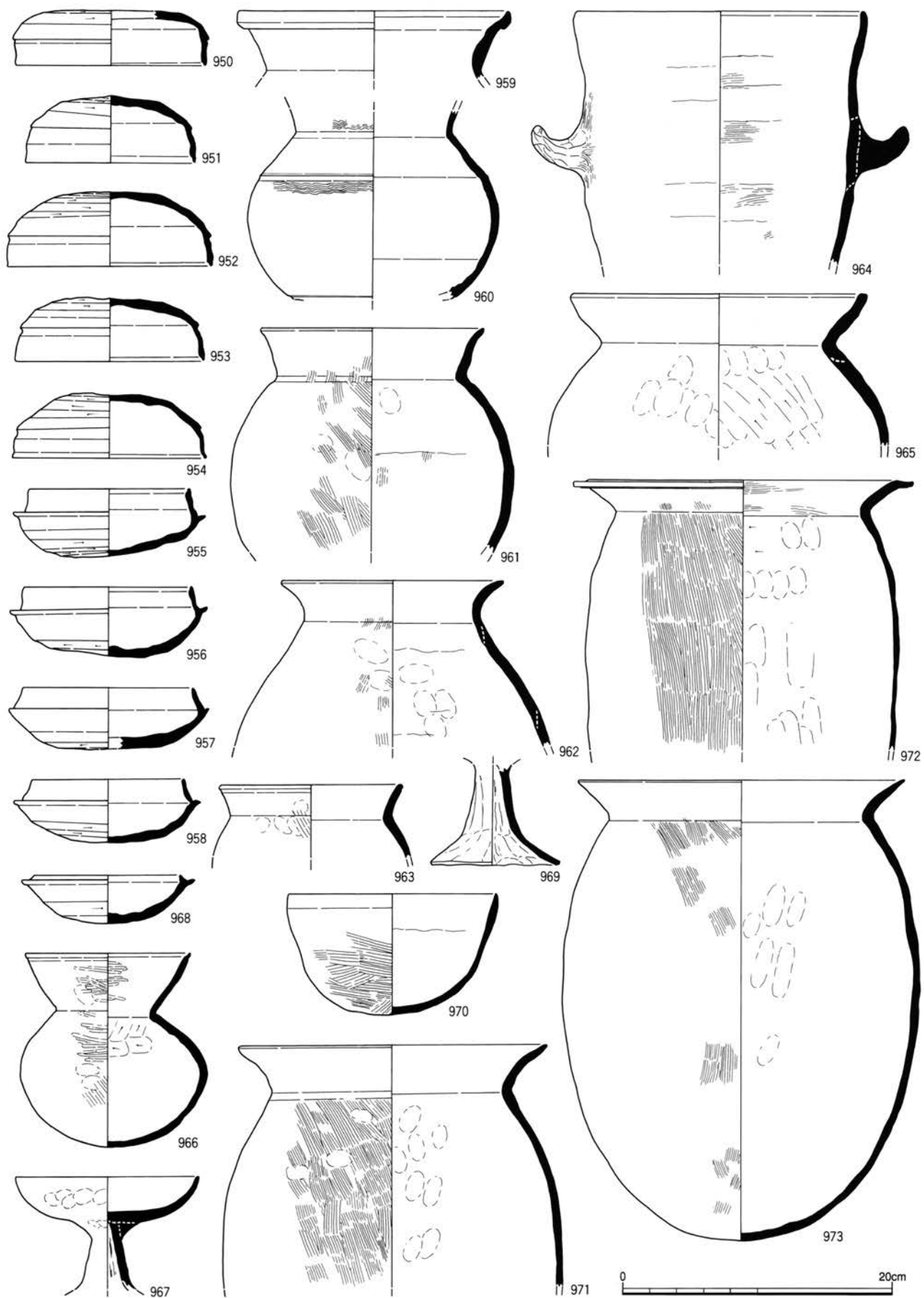
900~904; S X F 151 905・906; S K F 67 907~910; S X F 114 911; S K G 06  
 912~915; S K I 127 916~921; S K I 126 922; S E J 135 923~929; S K J 139

古墳時代中期以降出土遺物実測図(17)



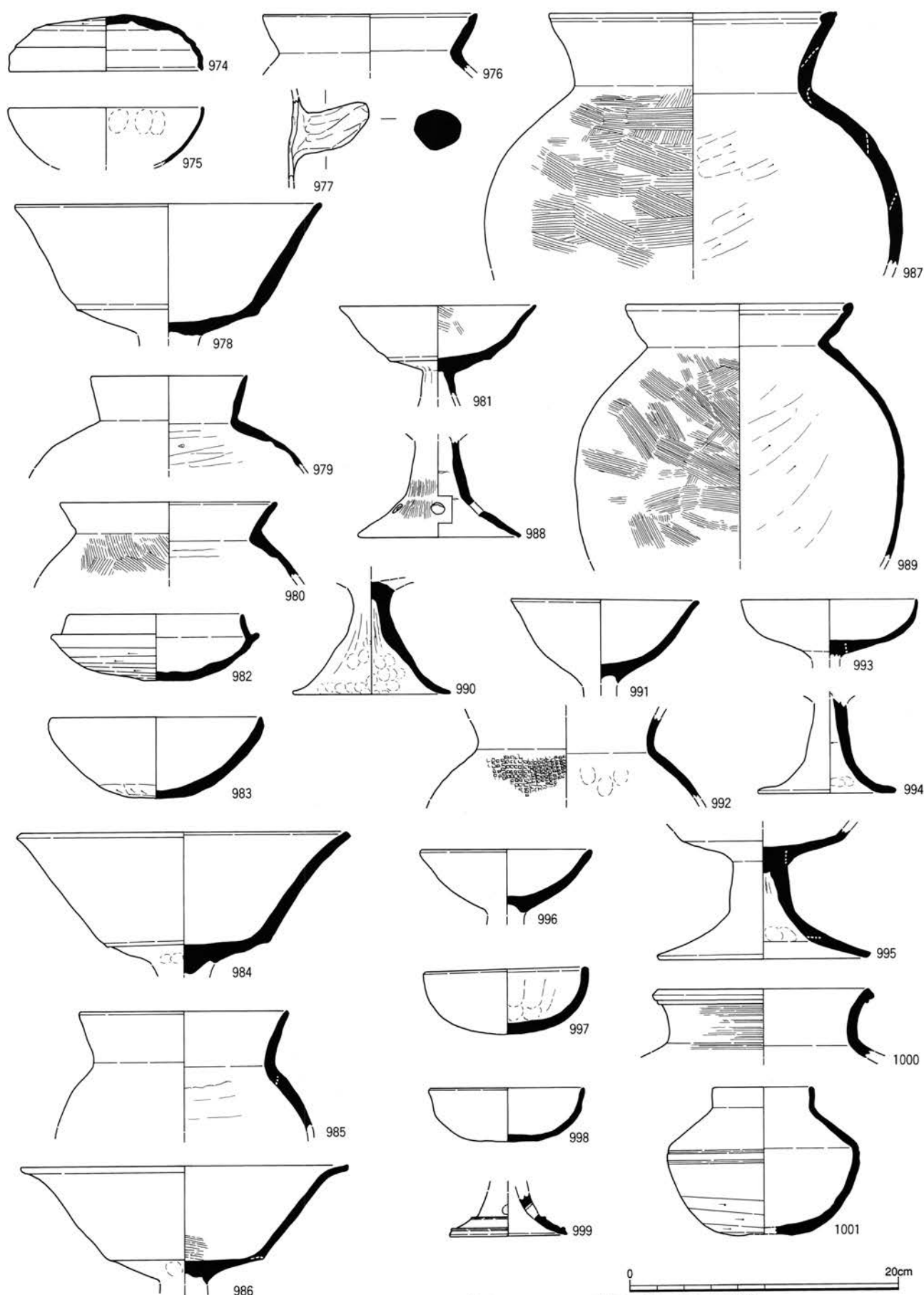
930~933; S X F 212 934~949; S X F 211

古墳時代中期以降出土遺物実測図(18)



950~967; S X F 213 968~973; I 地点包含層

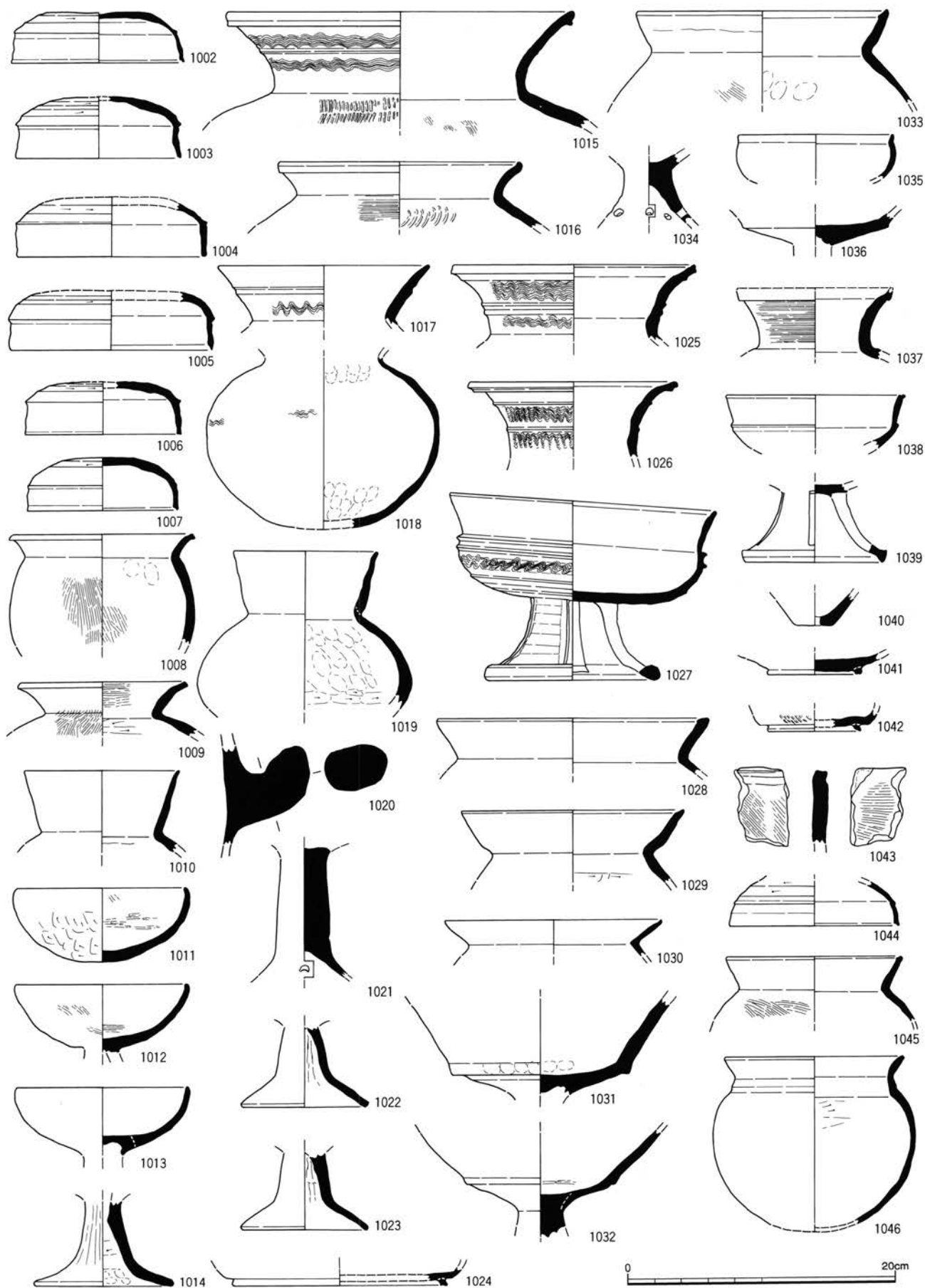
古墳時代中期以降出土遺物実測図(19)



974~978; S X J 223  
 979~981; S X J 227  
 982; S T J 129上面  
 983; S T J 52上面  
 984; S T J 19上面  
 985~986・996; S T J 99上面  
 987; S X J 226  
 988; S X F 217  
 989; S X J 228  
 990; S T F 187上面  
 991~995; S T J 124上面  
 996; S T J 60上面  
 997; S T J 84上面  
 998; S T J 84上面  
 999; S T J 98上面  
 1000; S T J 100上面  
 1001; S T J 03上面

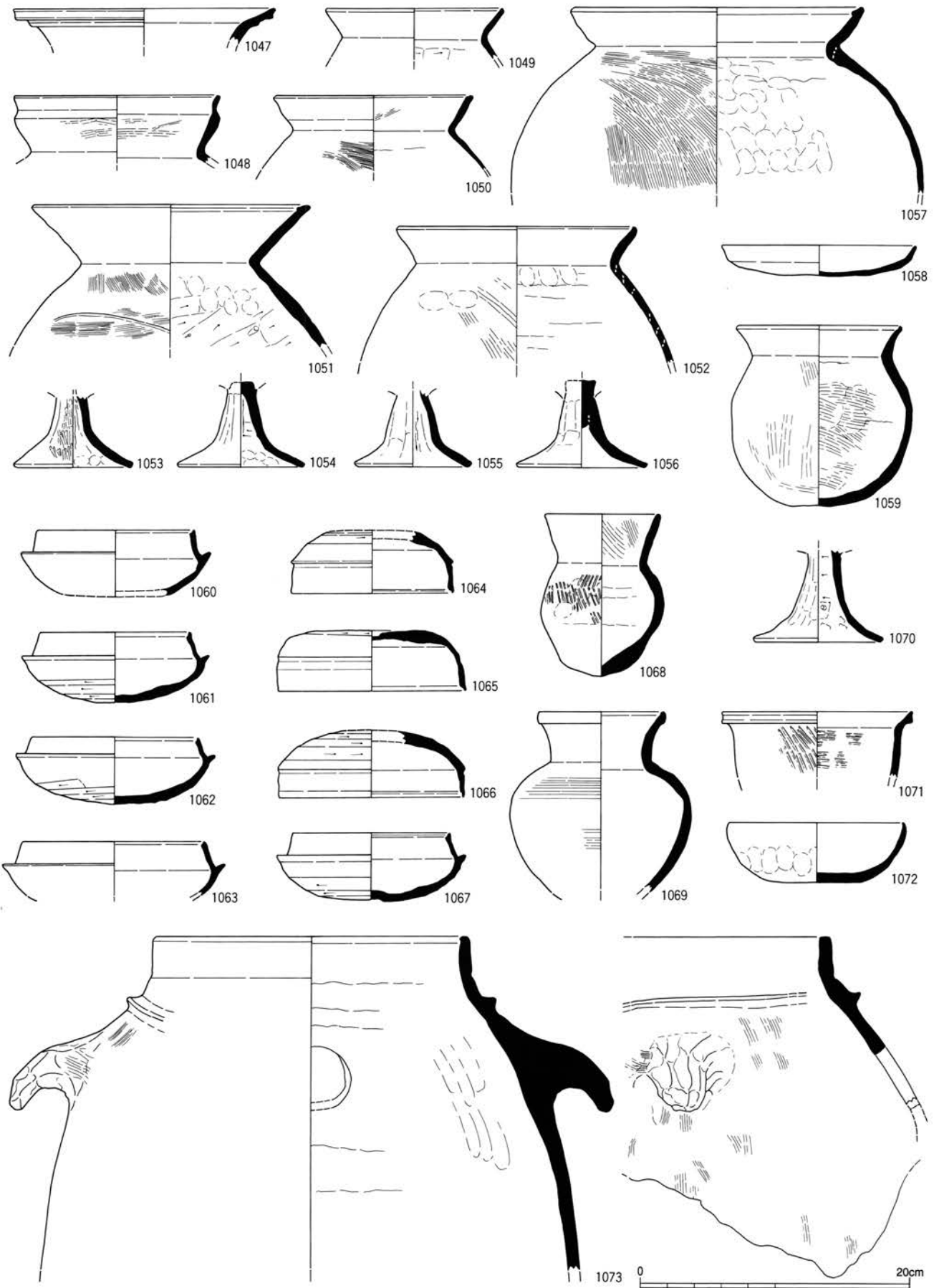
古墳時代中期以降出土遺物実測図(20)





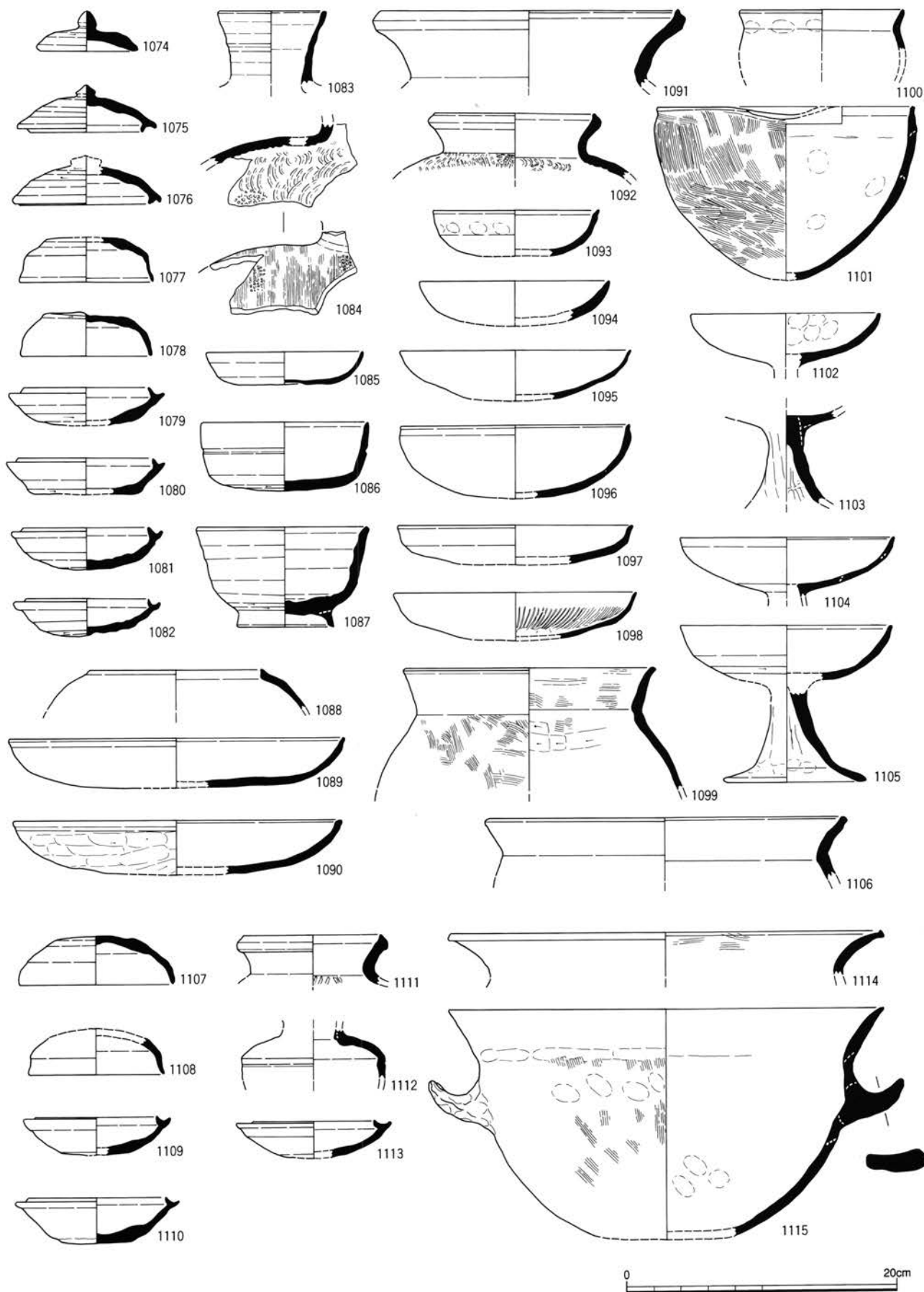
1002~1046 ; S D F 22

古墳時代中期以降出土遺物実測図(21)

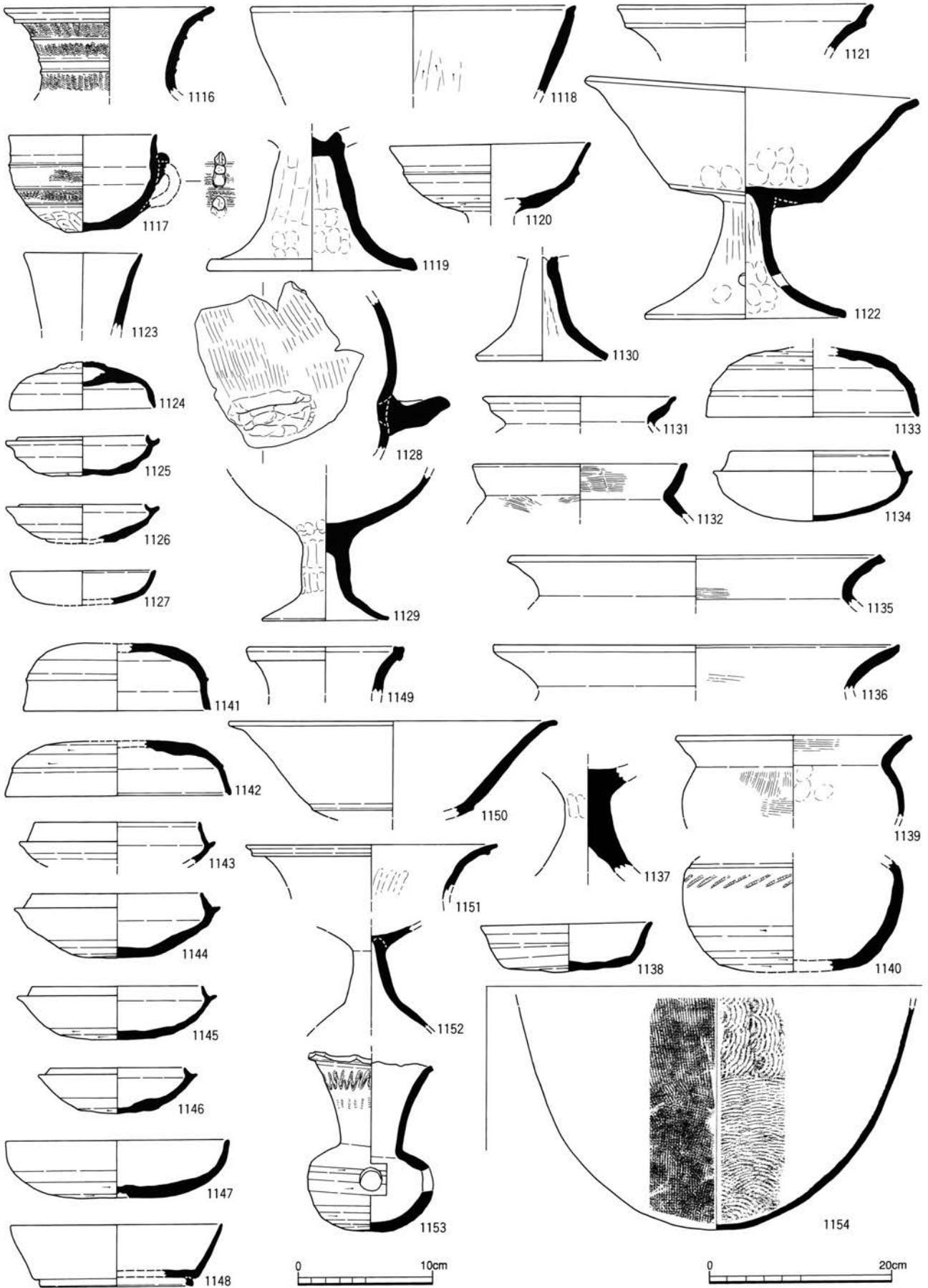


1047~1059; S D F 22 1060~1073; S D F 147

古墳時代中期以降出土遺物実測図(22)

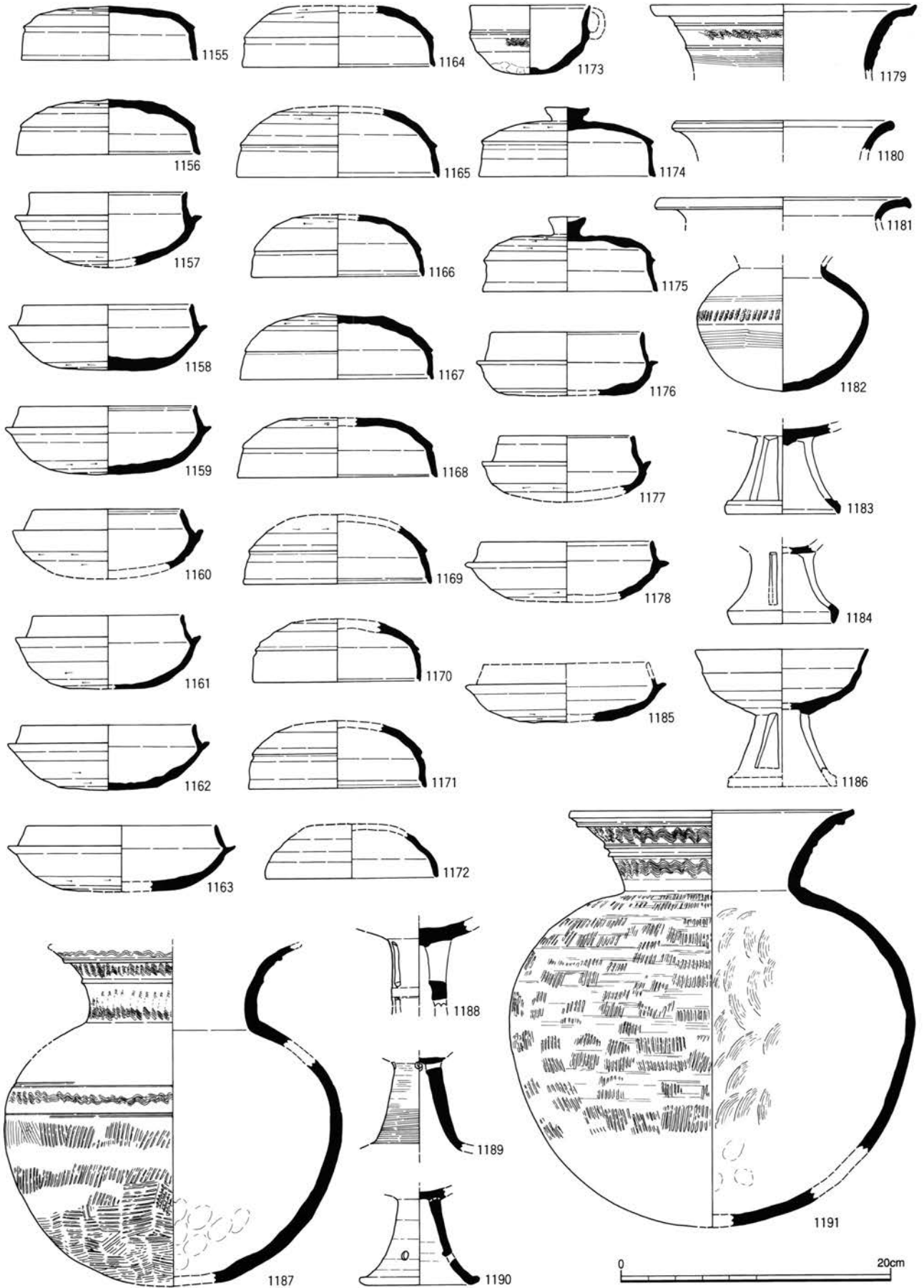


1074~1106 ; S D G 59 1107~1115 ; S D G 59上層



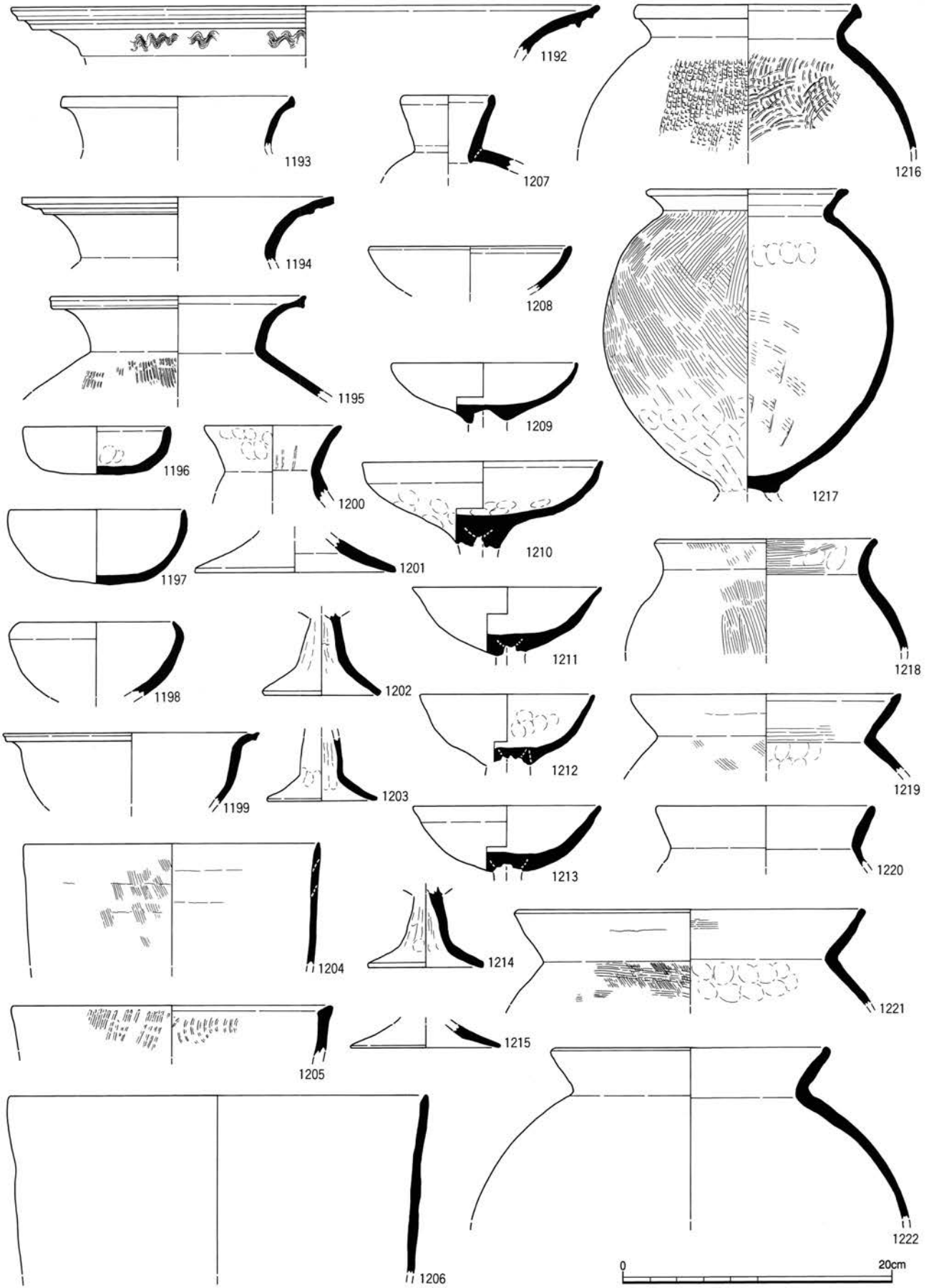
1116 ; S D F 88      1117 ; S D F 108      1118~1120 ; S D F 01      1121・1122 ; S D F 18  
 1123~1129 ; S D G 41      1130~1134 ; S D G 48      1135~1140 ; S D J 01      1141~1154 ; S D J 06

古墳時代中期以降出土遺物実測図(24)



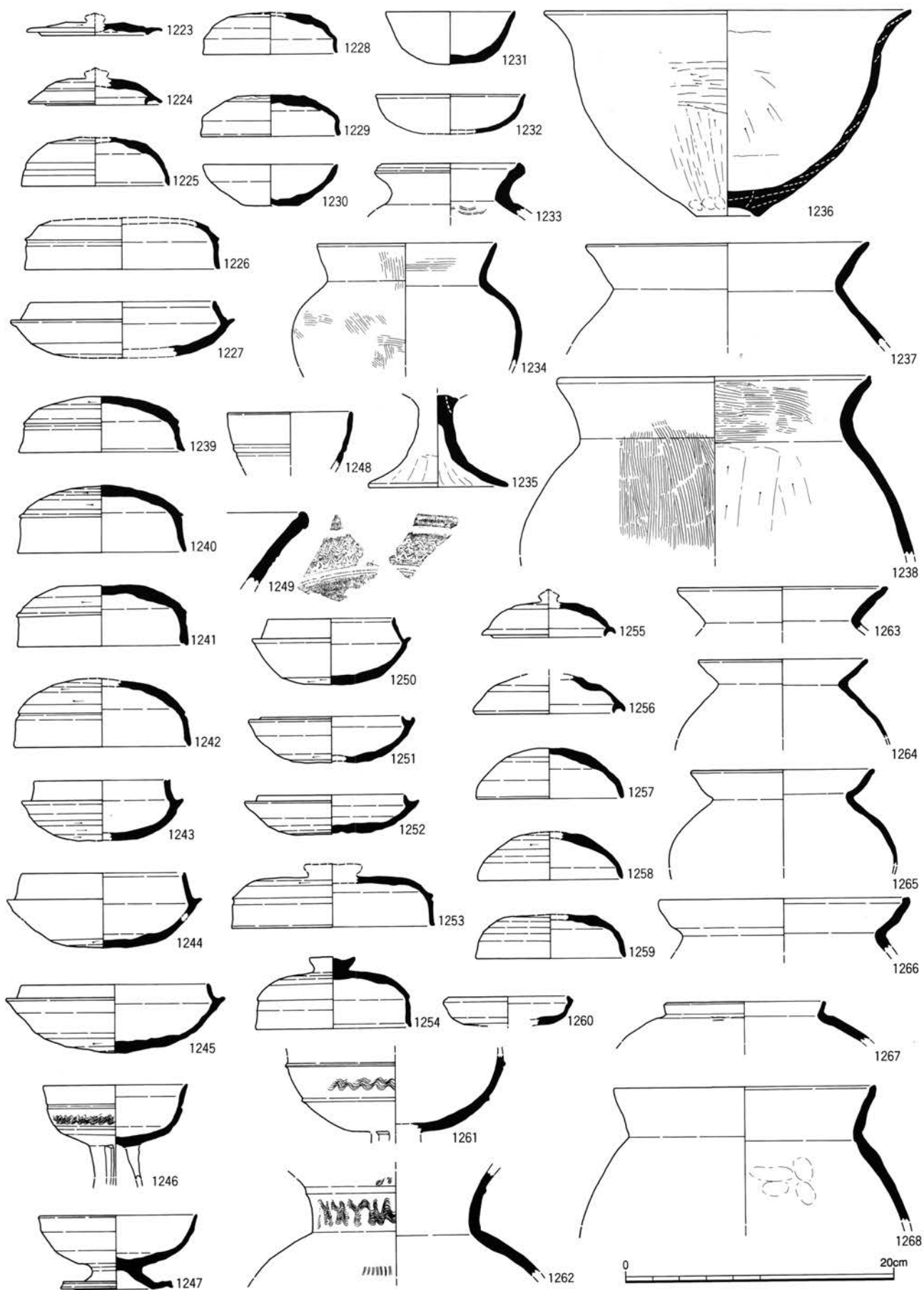
1155~1191; F地点包含層

古墳時代中期以降出土遺物実測図(25)



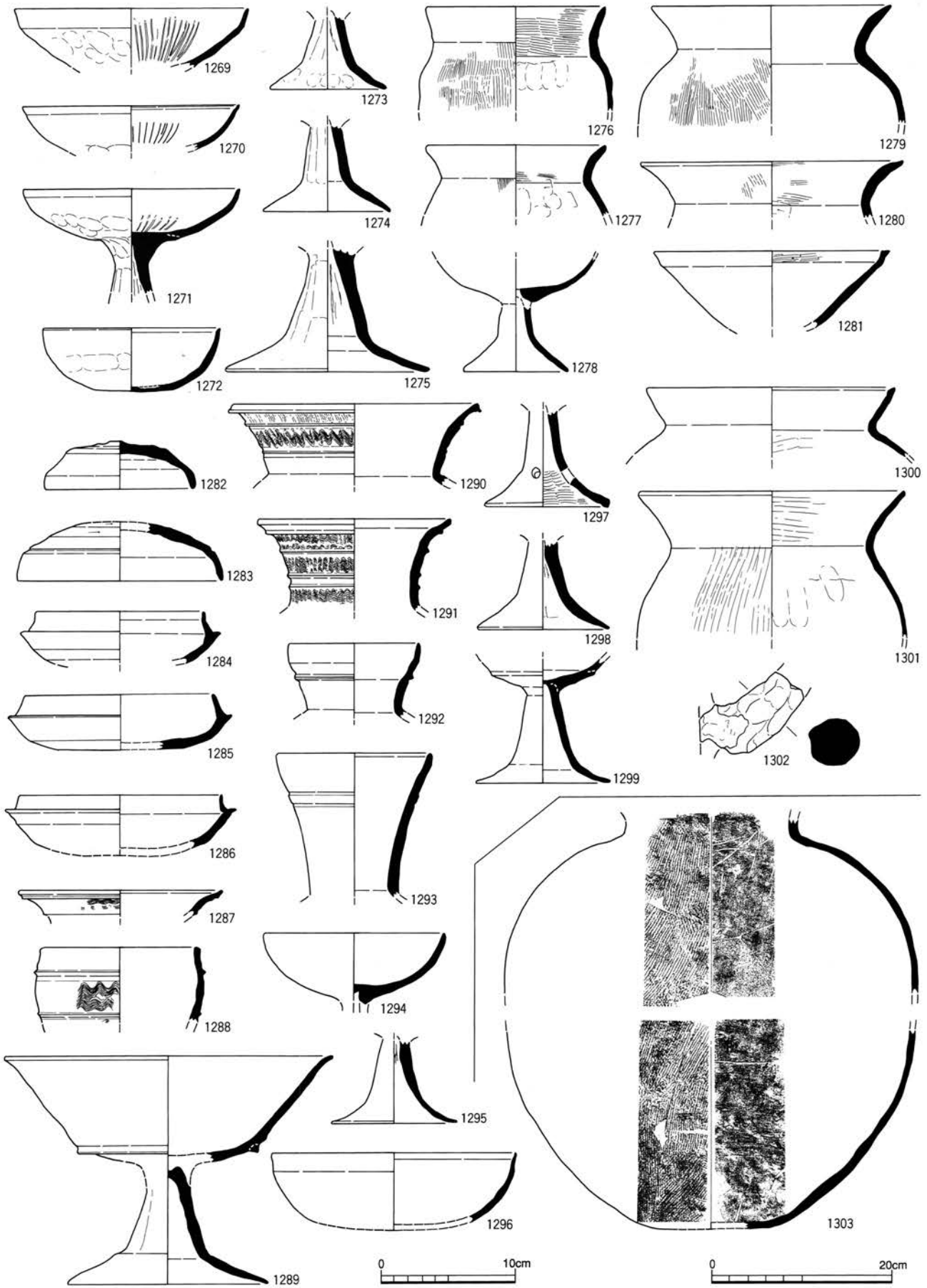
1192~1222；F地点包含層

古墳時代中期以降出土遺物実測図(26)



1223~1238; G地点包含層 1239~1268; I地点包含層

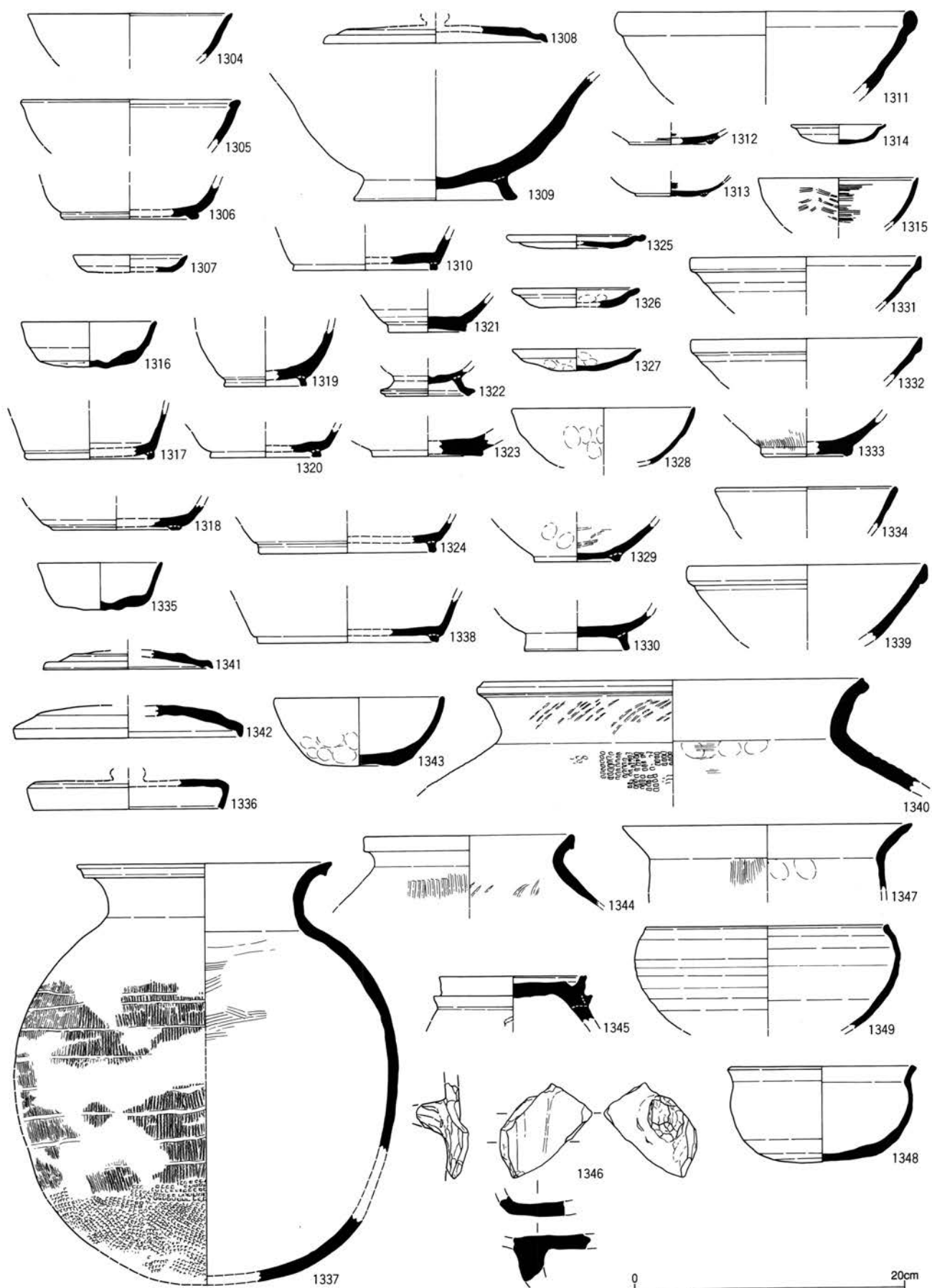
古墳時代中期以降出土遺物実測図(27)



1269~1281; I地点包含層 1282~1303; J地点包含層

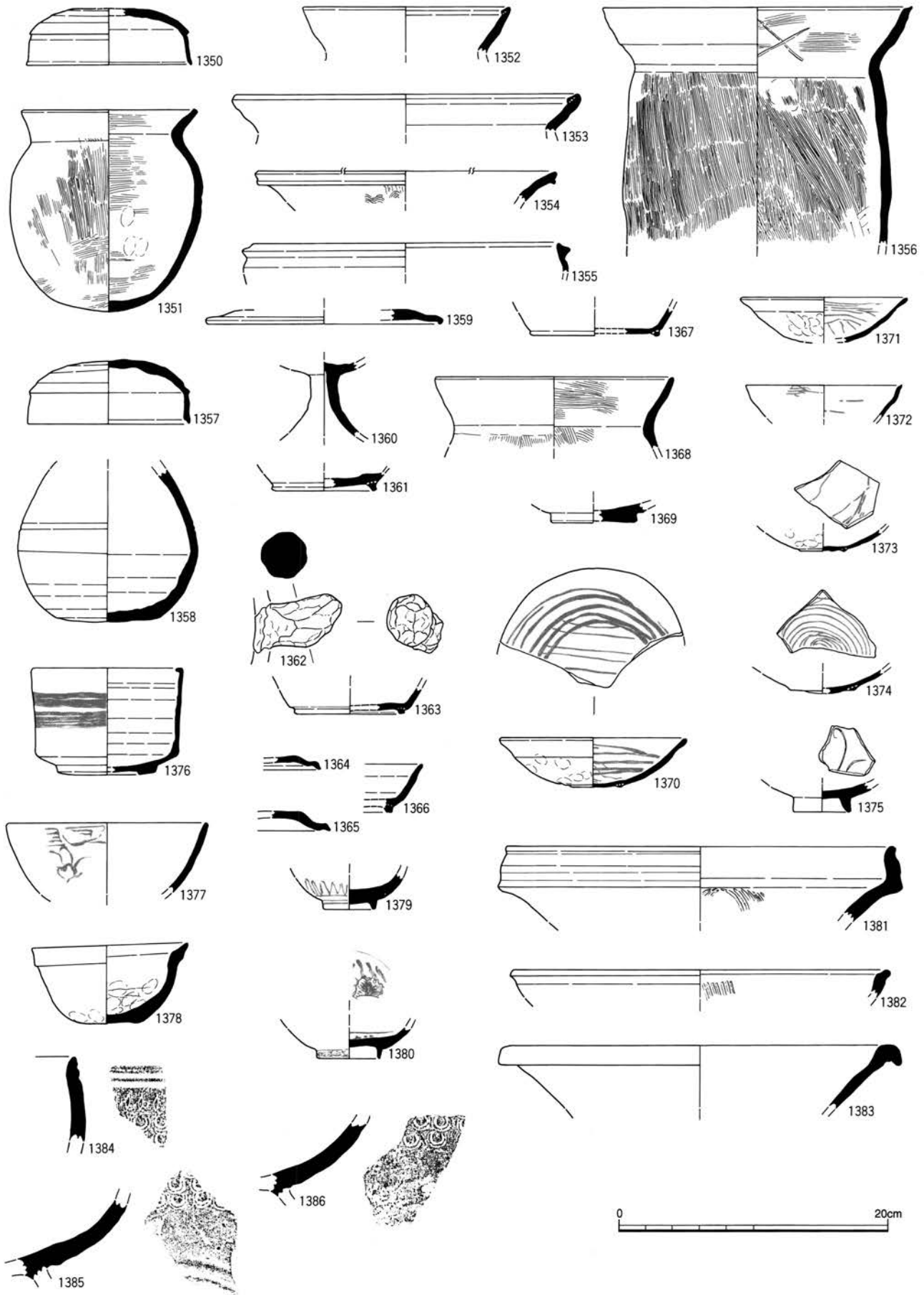
古墳時代中期以降出土遺物実測図(28)





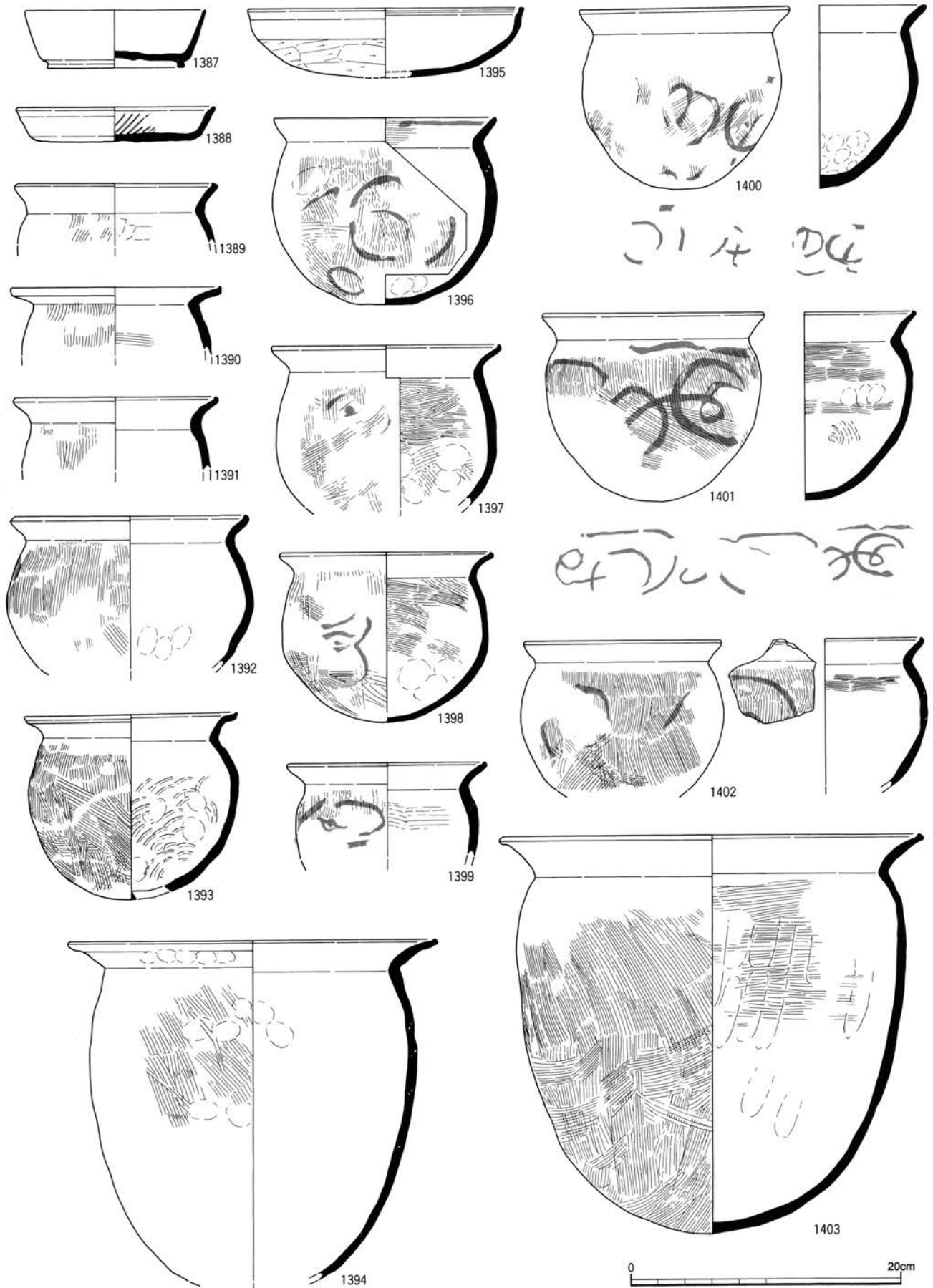
1304~1307; S D G 89      1308~1315; G地点P i t      1316・1349; J地点包含層  
 1317~1334; F地点包含層      1335~1340; G地点包含層      1341~1348; I地点包含層

古墳時代中期以降出土遺物実測図(29)



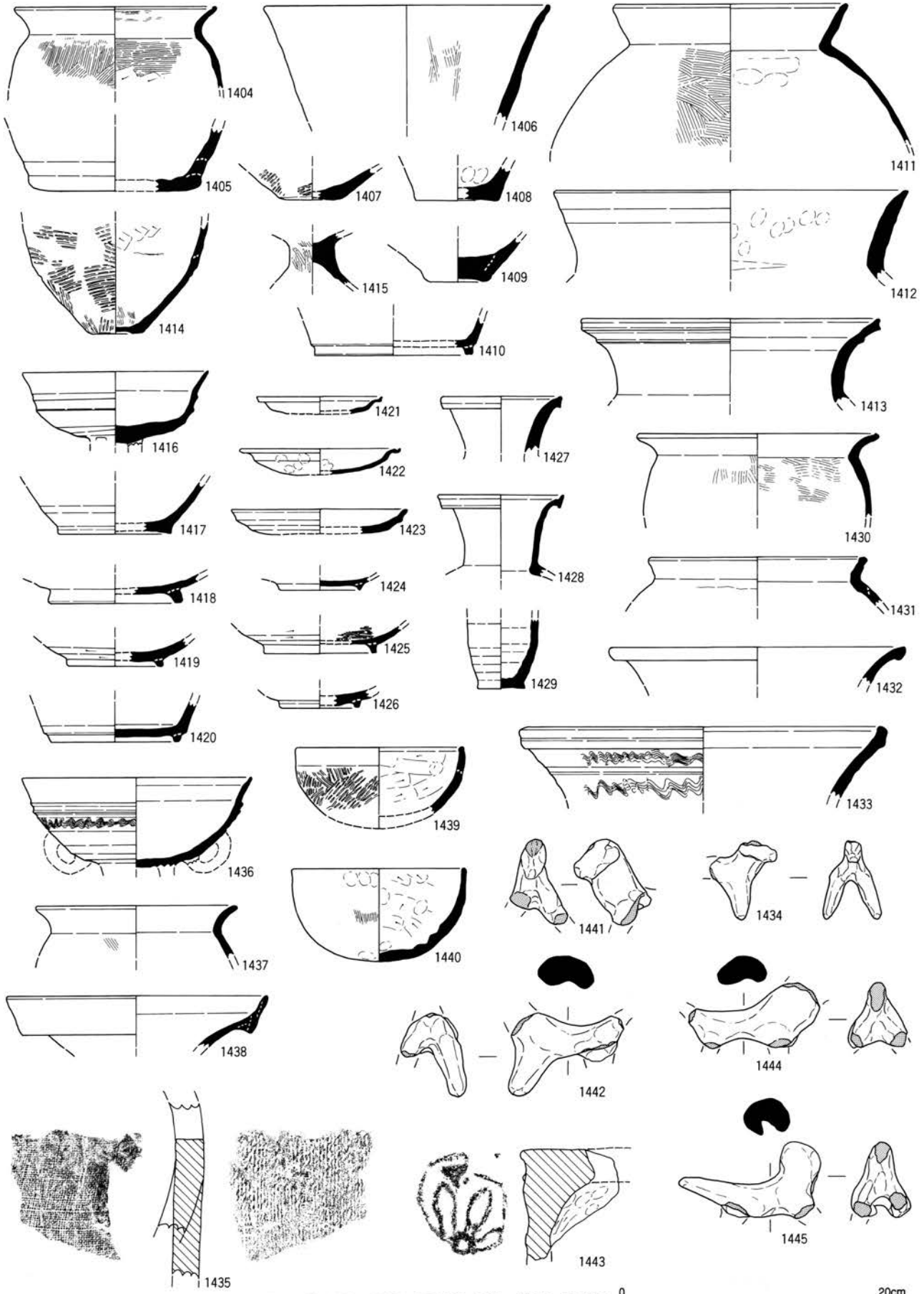
1350~1358・1384・1386；I地点包含層 1359~1362；S D I 106 1363~1366；S D I 02  
 1367~1370；S D I 03 1371~1375；S D I 122 1376~1383；久我塚上面遺物 1385；G地点包含層

古墳時代中期以降出土遺物実測図(30)



1387~1403 ; S D H08

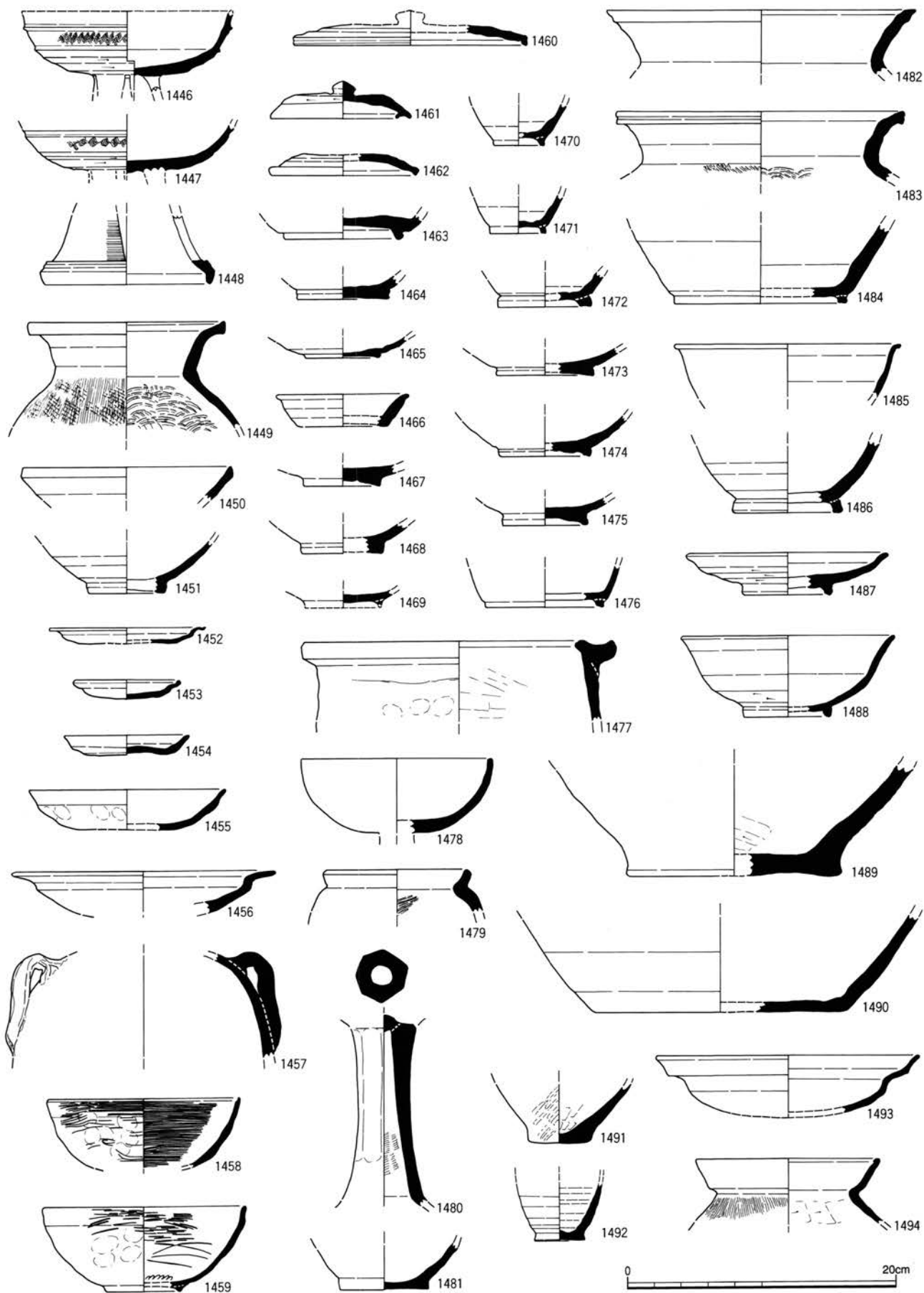
古墳時代中期以降出土遺物実測図(31)



1404~1413; S D H02 1414・1415; S D H22 1416~1435; S R H06  
 1436~1440; S D H13 1441~1445; H地点砂利河川

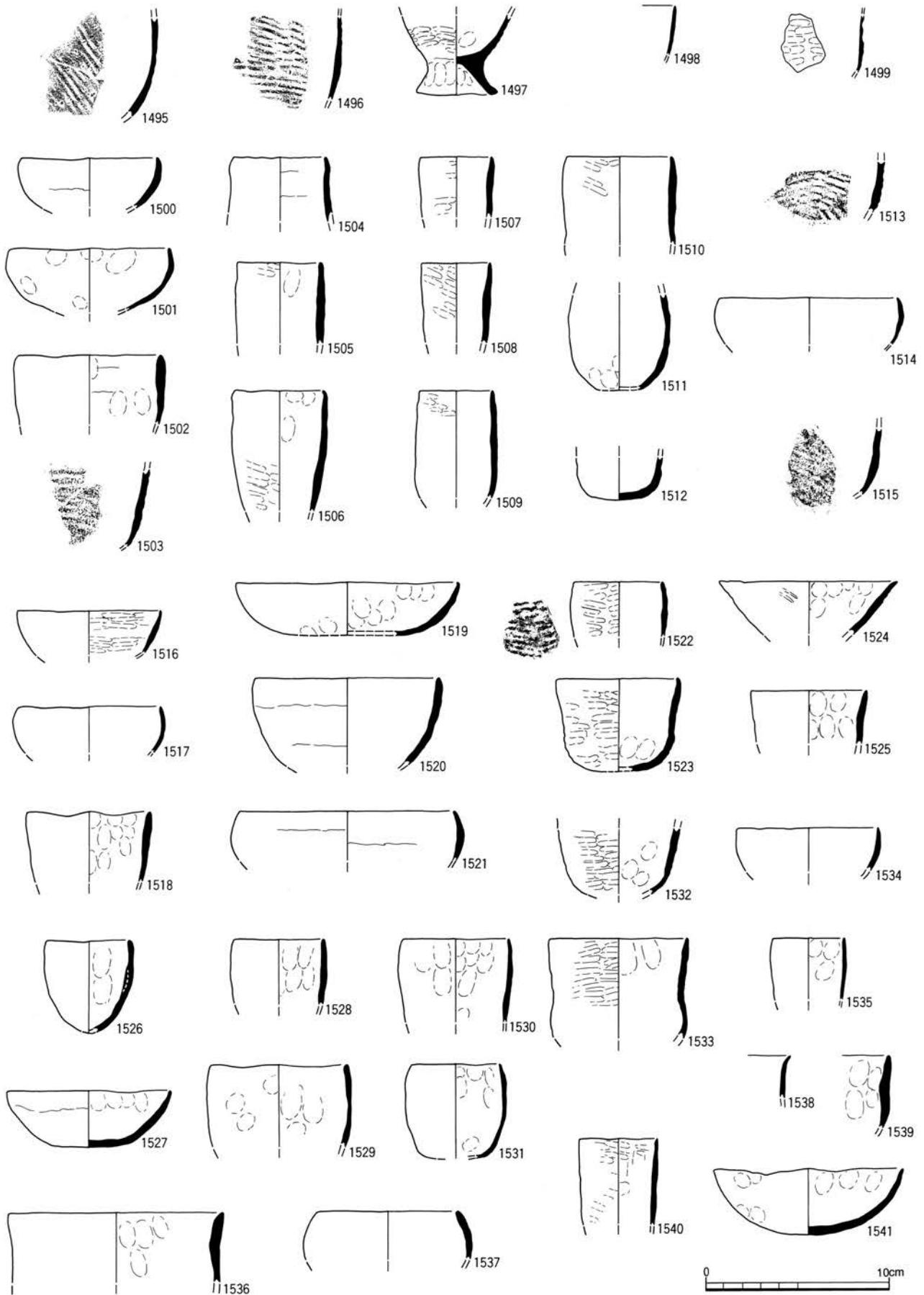
0 20cm

古墳時代中期以降出土遺物実測図(32)




1446~1494；砂利河川

古墳時代中期以降出土遺物実測図(33)



1495~1497 ; SHG54 1498・1499 ; SHF111 1500~1512 ; SHF115 1513 ; SHF07  
 1514・1515 ; SHF39 1516~1521 ; SHF37 1522・1523 ; SHF40



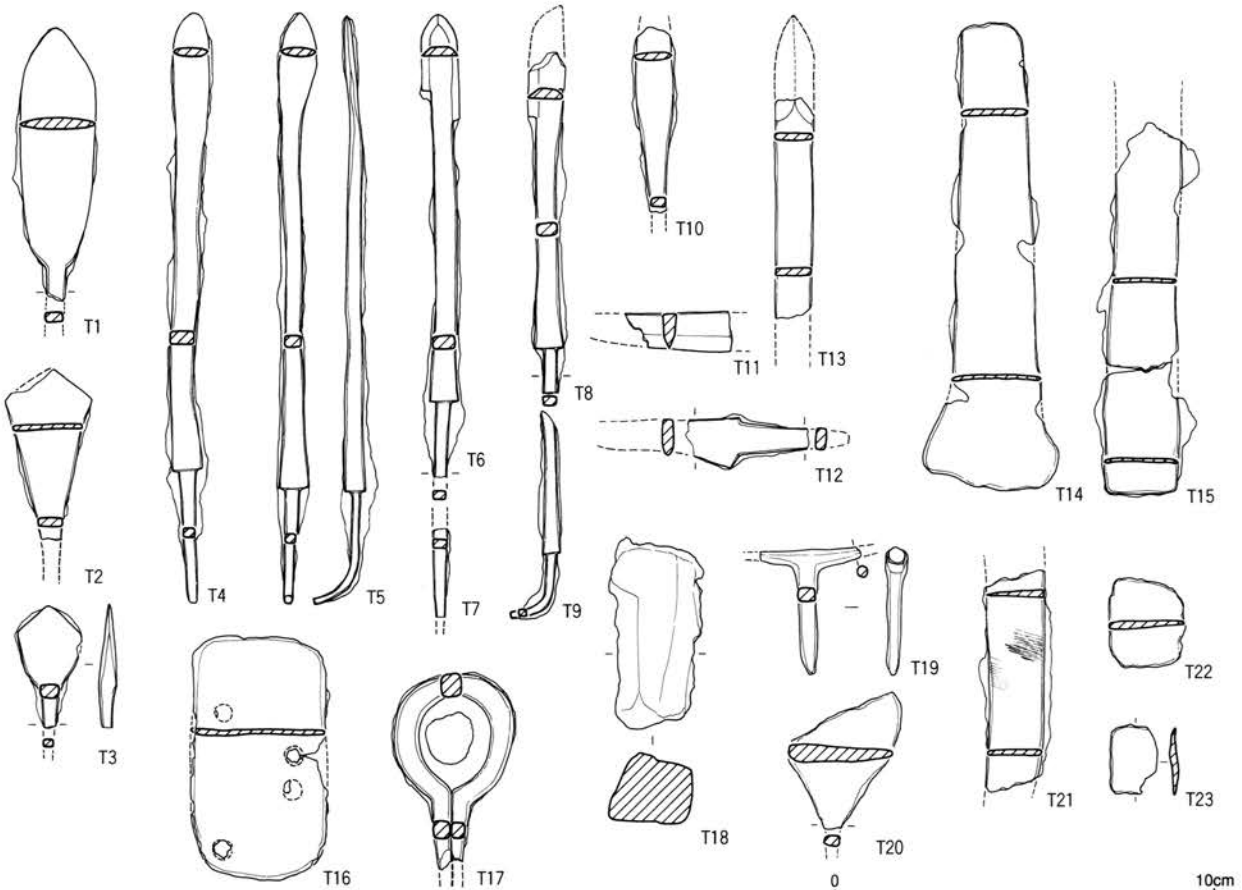
S 95~S 171; S H J 13  
 S 179~S 183; S X G 327  
 S 217; F 地点包含層

S 172; S H F 121  
 S 184~S 199; S H F 113  
 S 218~S 222; J 地点包含層

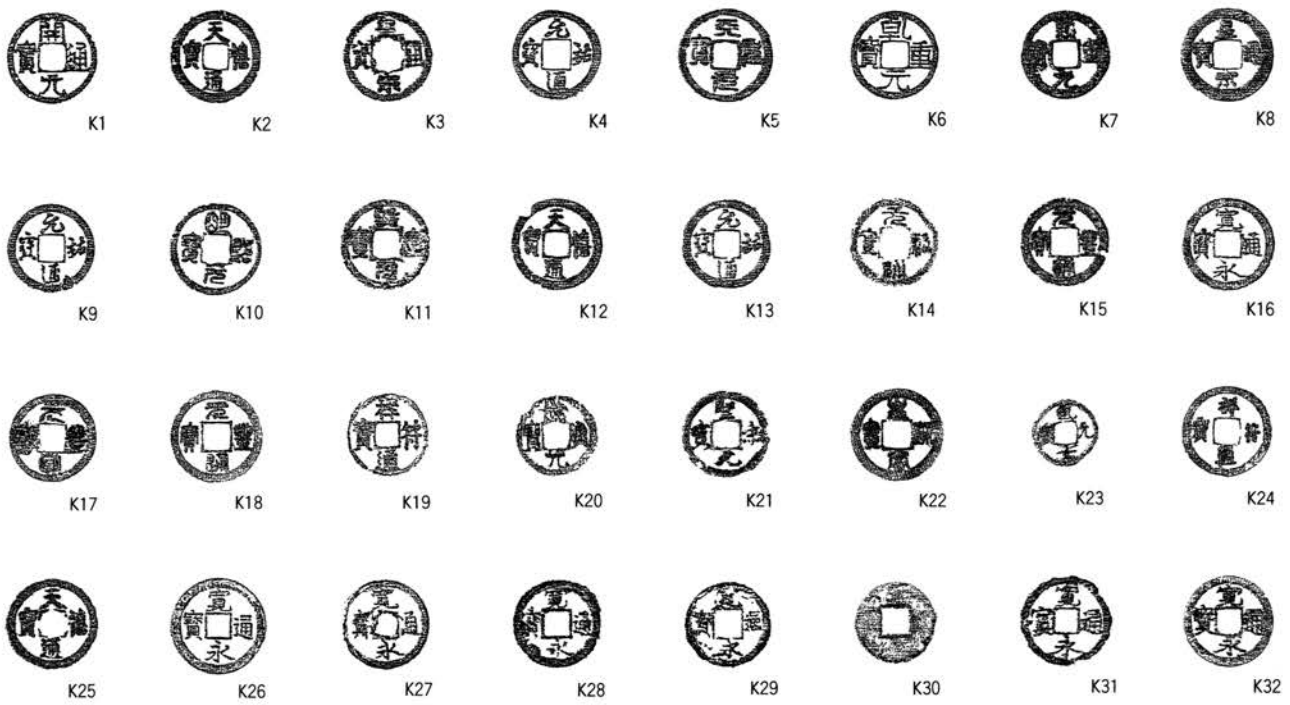
S 173; S H J 27  
 S 200; S K J 198  
 S 223·S 224; F 地点包含層

S 174~S 178; S H G 54  
 S 201~S 216; S H F 070

5 cm

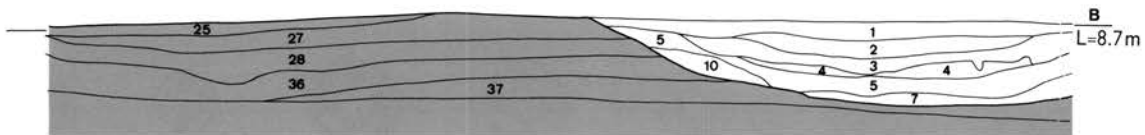
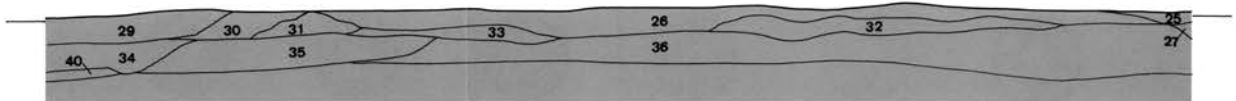
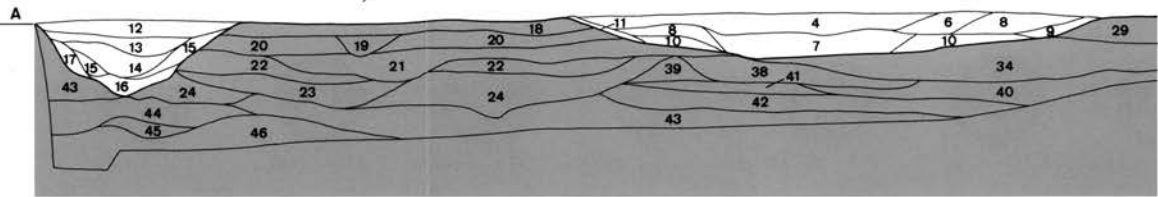
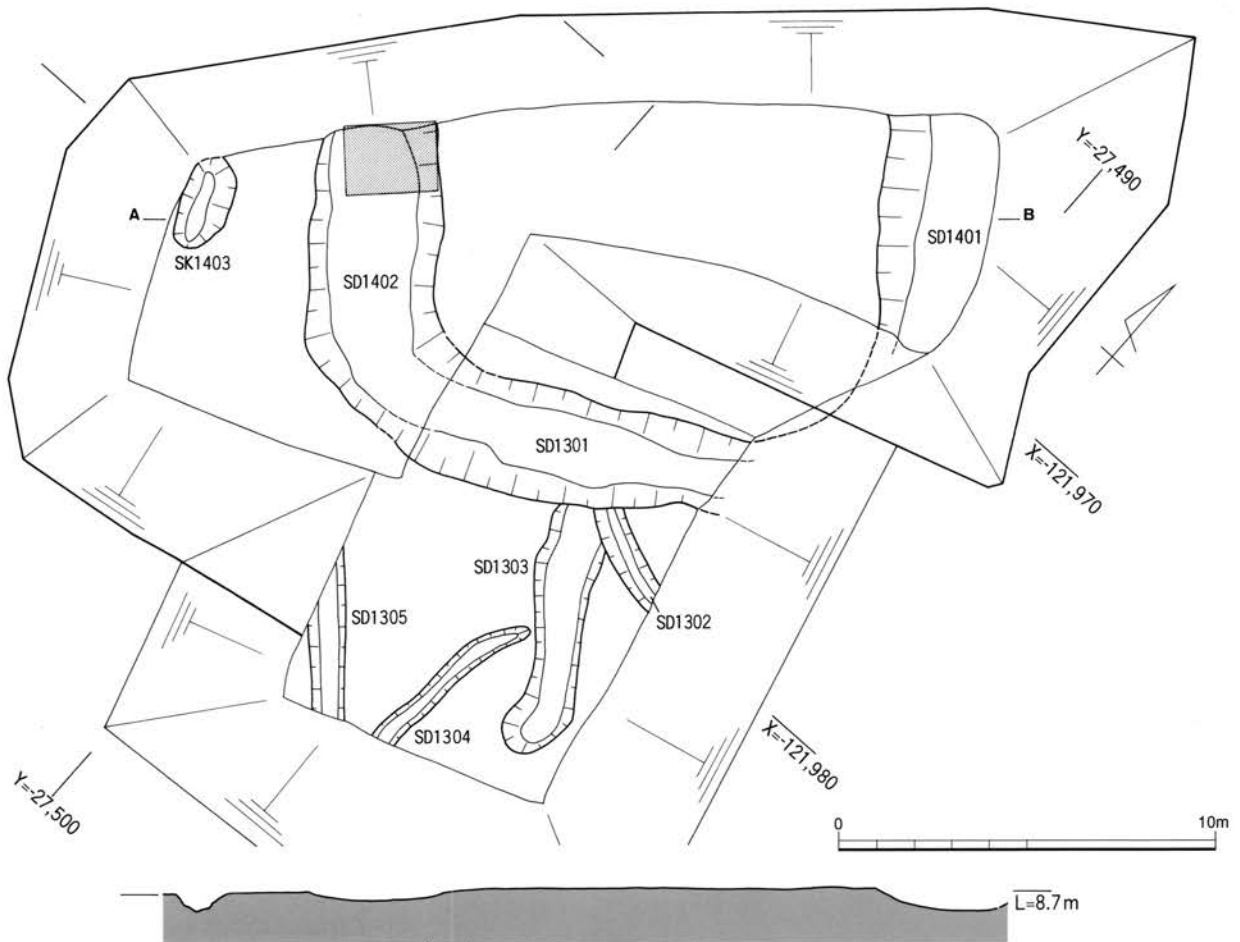


鉄器実測図



古銭拓影

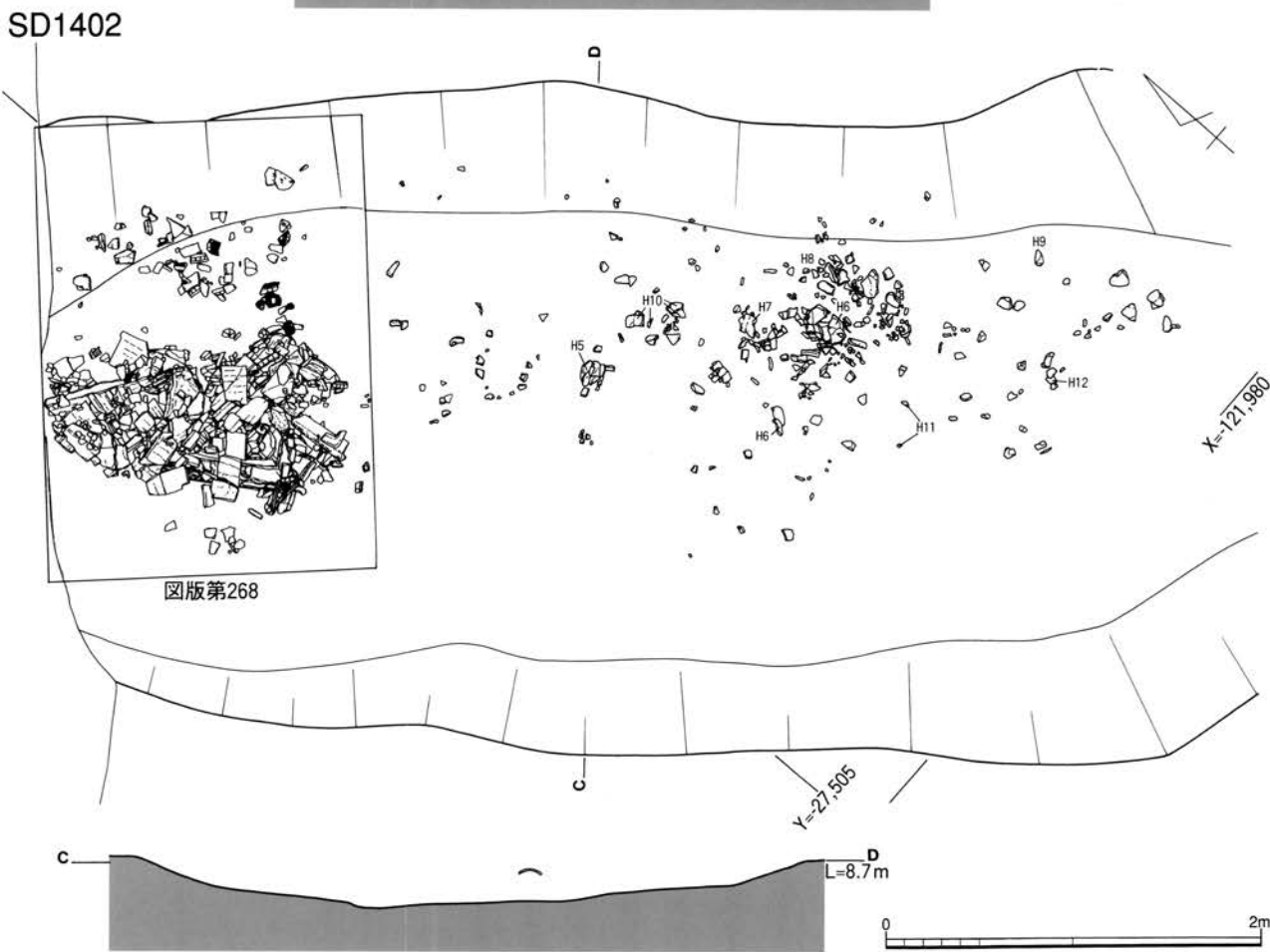




0 2m

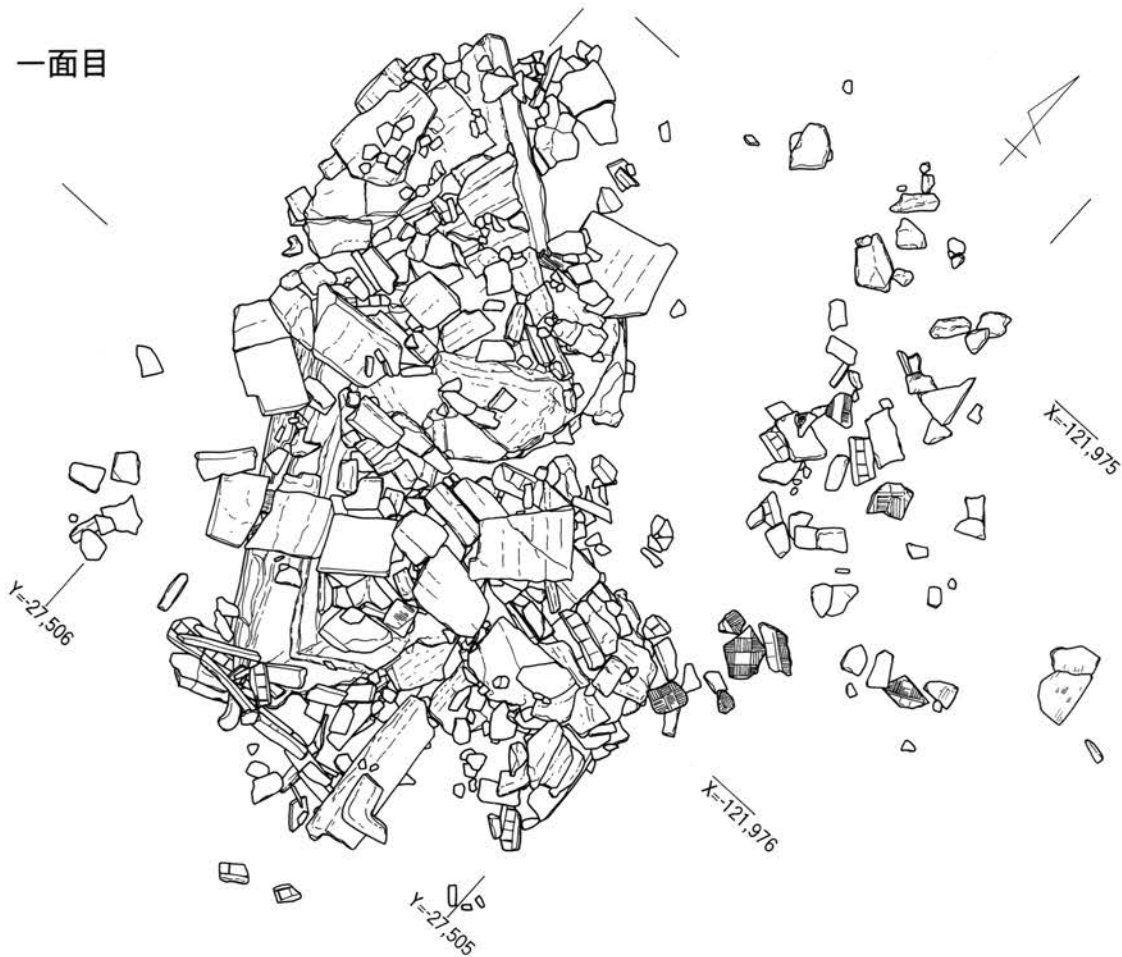
- |                             |                           |                         |                          |
|-----------------------------|---------------------------|-------------------------|--------------------------|
| 1. 極暗褐色シルト(φ 1cmの礫少量含)      | 2. 極暗褐色粘質シルト              | 3. 極暗灰色粘土               | 4. 極暗褐色粘質シルト(φ 1cmの礫多量含) |
| 5. 極暗褐色粘土                   | 6. 灰褐色礫混粘土(φ 0.5~3cm)     | 7. 暗灰色粘土                | 8. 淡黒灰色粘質土               |
| 9. 暗灰褐色粘質土                  | 10. 暗褐色粘土                 | 11. 淡灰褐色粘土              | 12. 暗黄灰色シルト(φ 1cmの礫少量含)  |
| 13. 暗黄灰色粘質シルト               | 14. 極暗黄灰色シルト質粘土           | 15. 暗黄灰色シルト質粘土          | 16. 暗褐色粘質土               |
| 17. 淡黒灰色粘質土                 | 18. 暗灰褐色礫混粘質土(φ 1~5cm・少量) | 19. 淡褐色粘質土              | 20. 淡灰褐色粘質砂土             |
| 21. 淡赤褐色砂(酸化物混)             | 22. 暗灰色粗砂                 | 23. 淡赤褐色礫(酸化物混・φ 1~3cm) | 24. 淡赤褐色粗砂礫(酸化物混)        |
| 25. 暗灰褐色礫混粘質土(φ 1~5cm・やや多量) | 26. 淡黒灰色粘質砂土              | 27. 暗褐色粘質土              | 28. 暗黒灰色粘質土              |
| 29. 暗灰褐色粘質砂土                | 30. 暗褐色粘質土(φ 1~3cmの礫若干含)  | 31. 淡褐色粘質土              | 32. 淡褐色砂土                |
| 33. 褐色砂土                    | 34. 灰褐色粗砂+茶褐色粘質土          | 35. 淡灰褐色砂土              | 36. 淡黄灰色粘質土              |
| 37. 灰褐~淡灰褐色粘土               | 38. 灰褐色砂礫(φ 0.5~3cm)      | 39. 淡赤褐色粗砂(酸化物混)        | 40. 淡灰褐色粗砂               |
| 41. 淡灰黄色細砂                  | 42. 灰褐色粗砂礫(φ 0.5~2cm)     | 43. 淡灰黄色粘質細砂            | 44. 灰褐色粘質細砂土             |
| 45. 灰色細砂                    | 46. 淡灰色細砂                 |                         |                          |

土辺古墳遺構図(1)

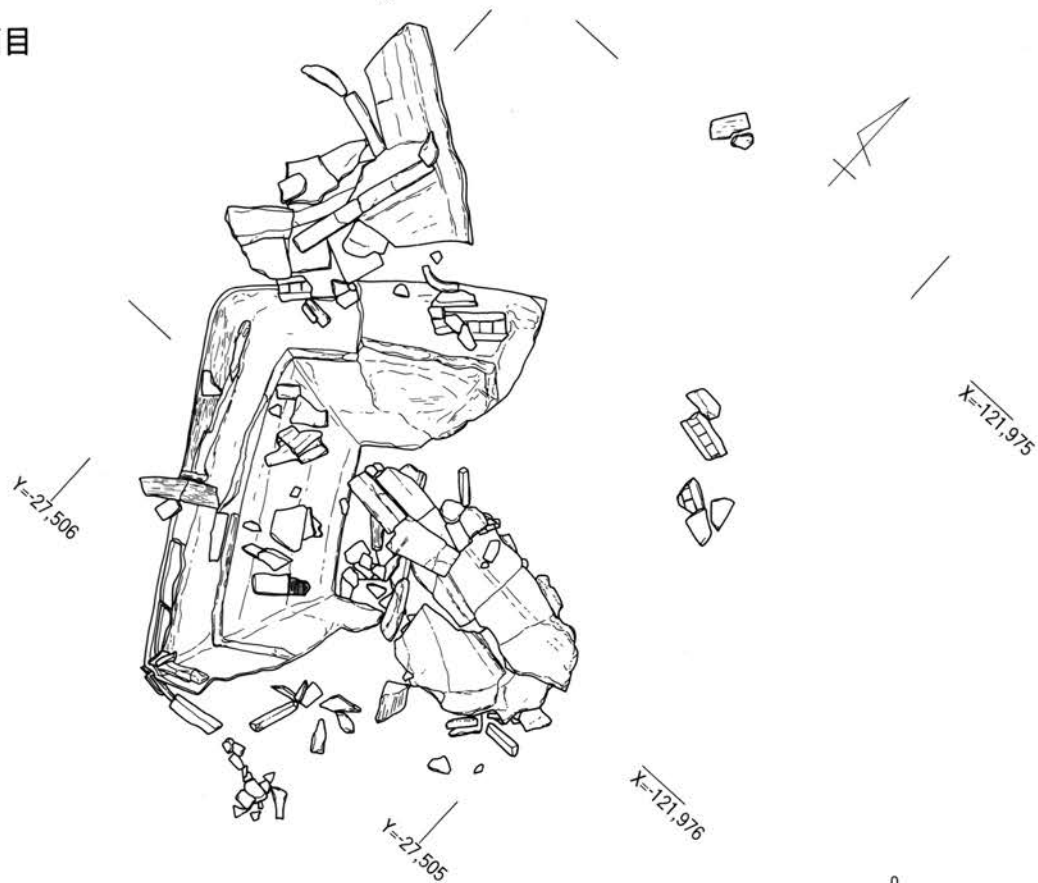


土辺古墳遺構図(2)

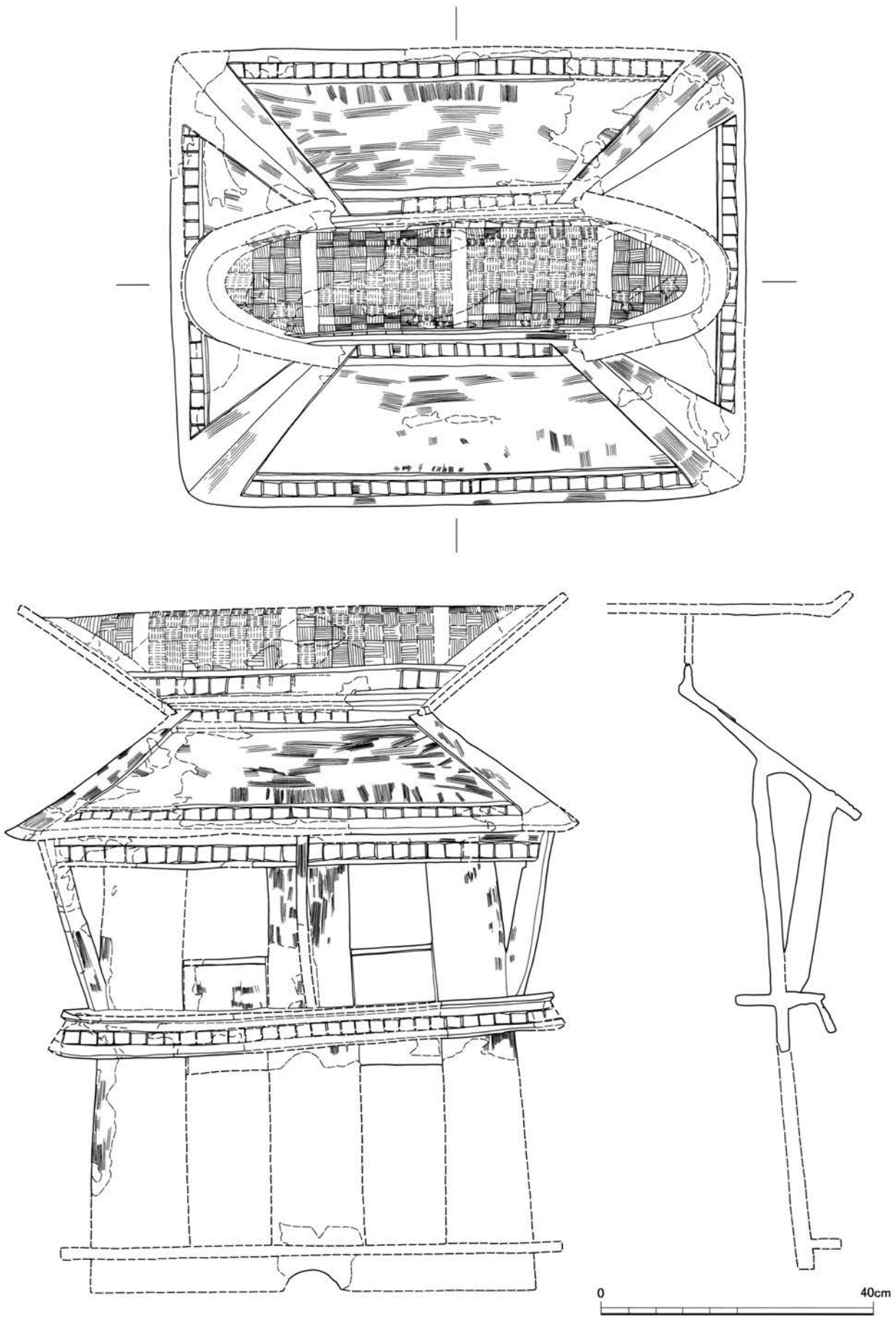
一面目



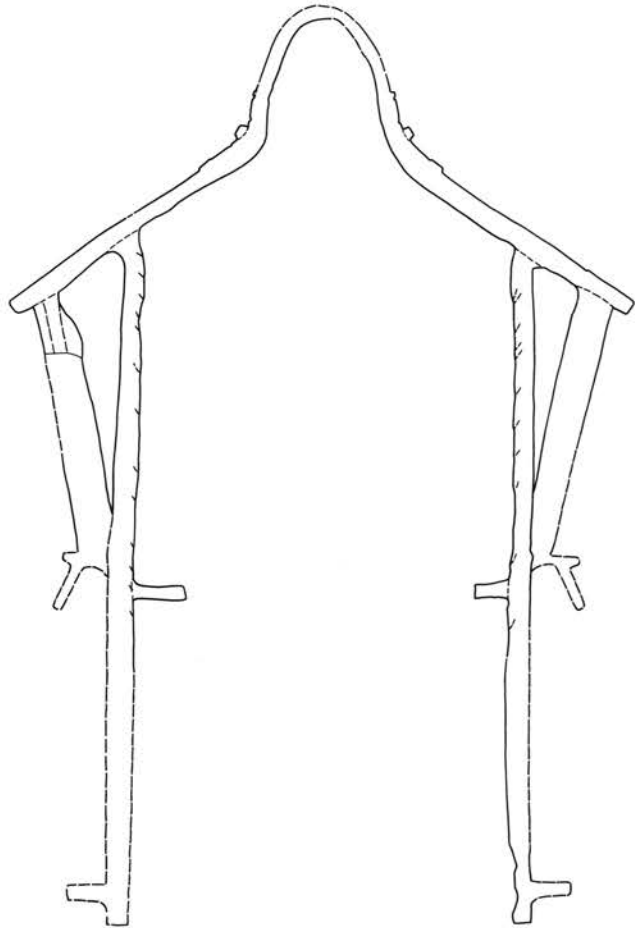
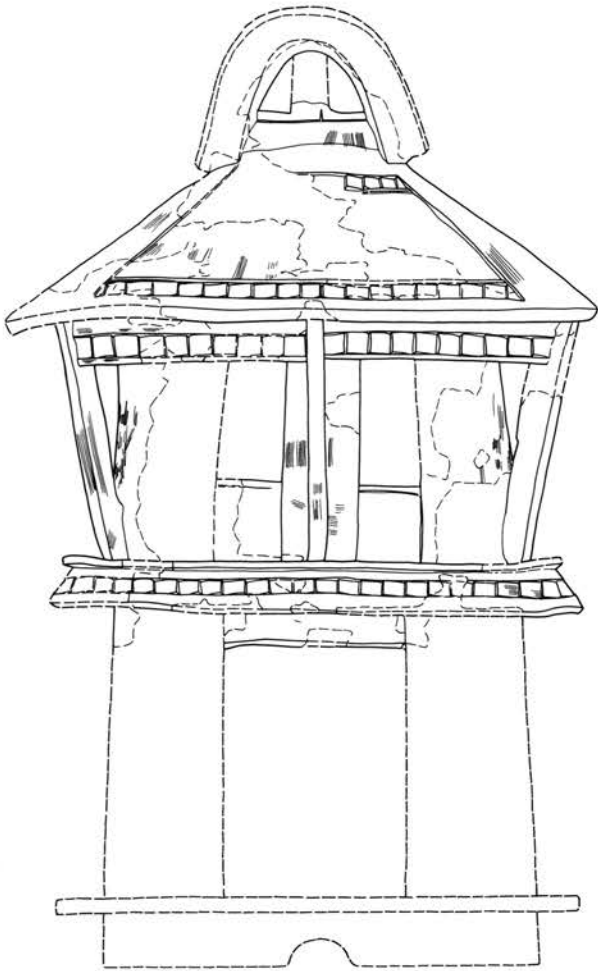
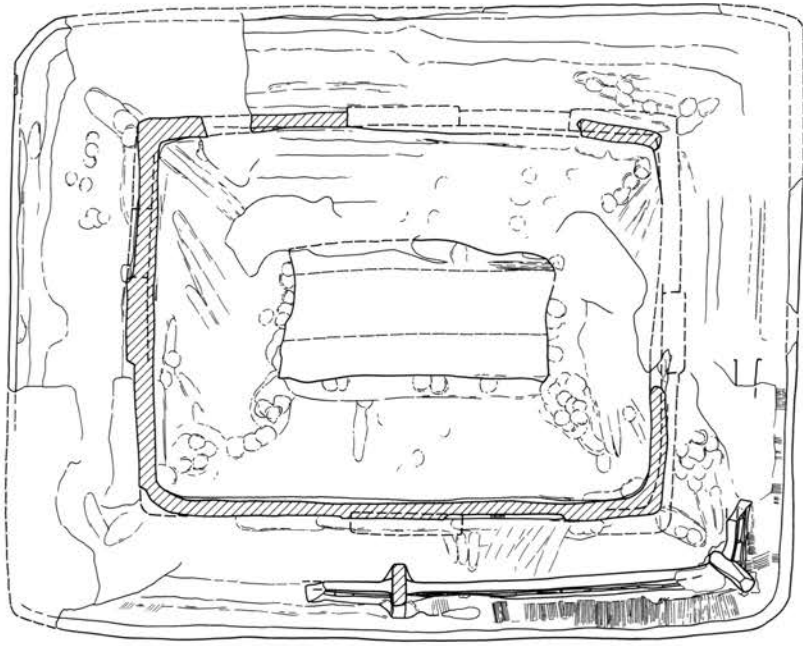
二面目



土辺古墳遺構図(3)

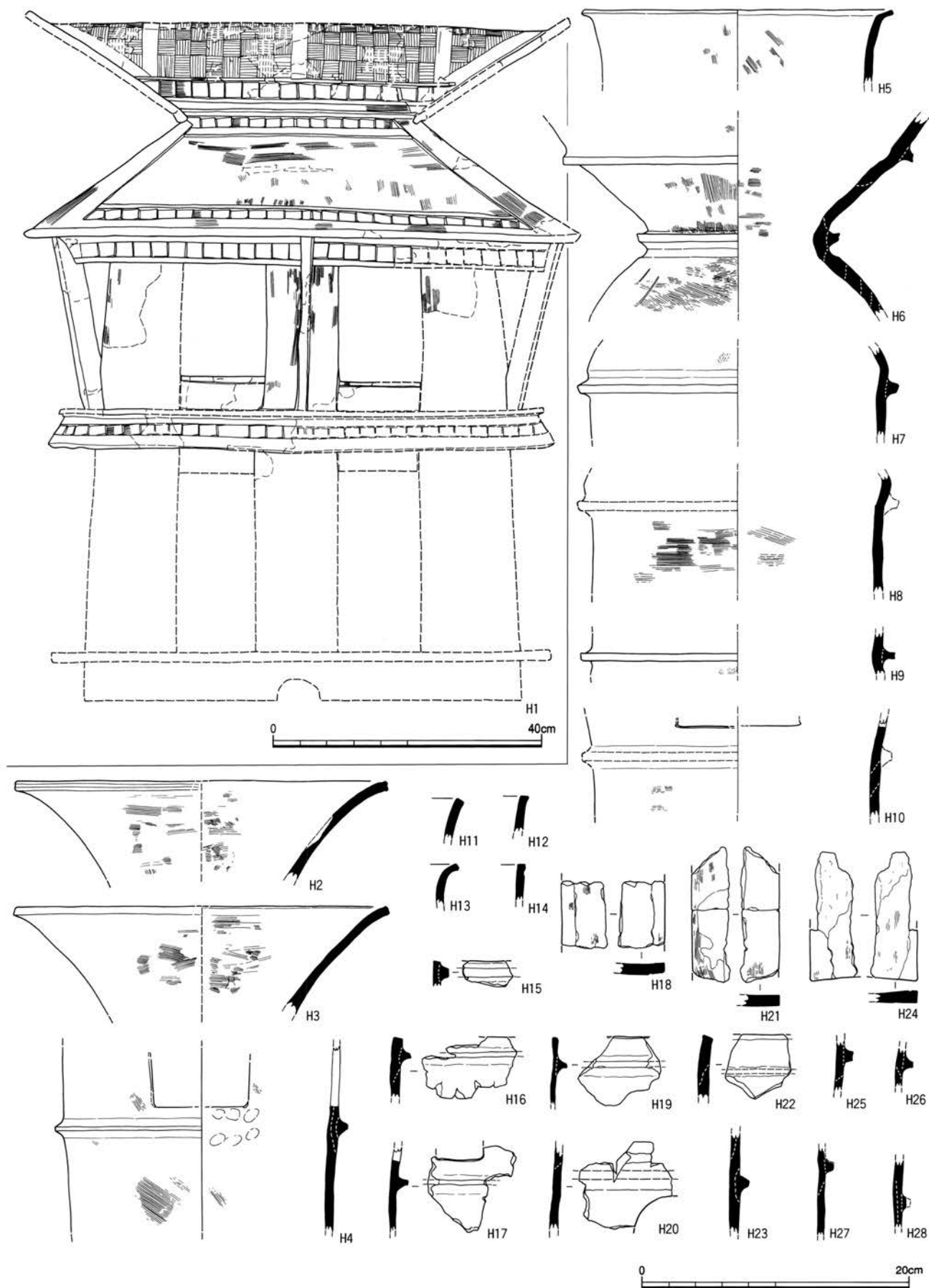


土辺古墳出土遺物(1)

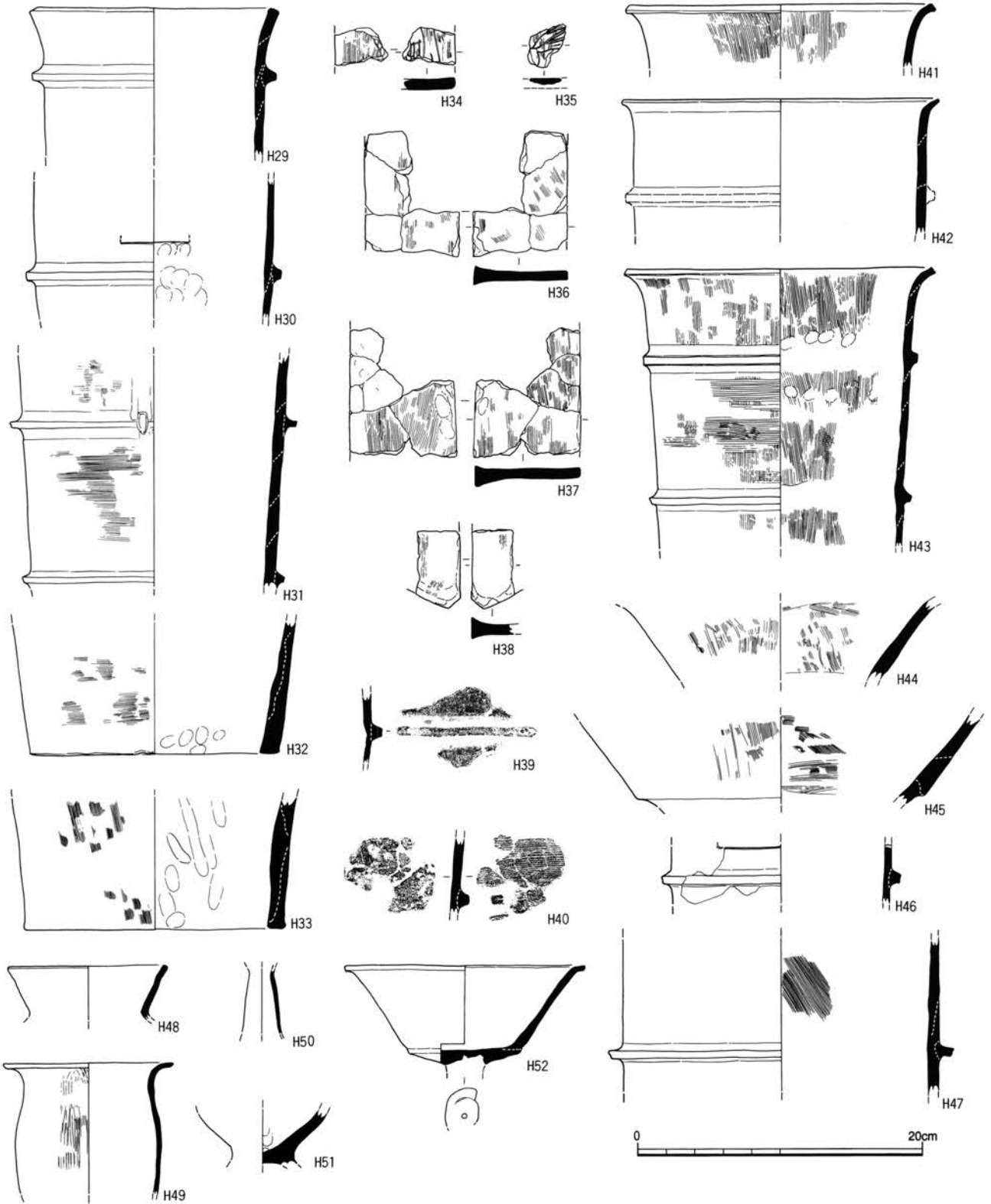


0 40cm

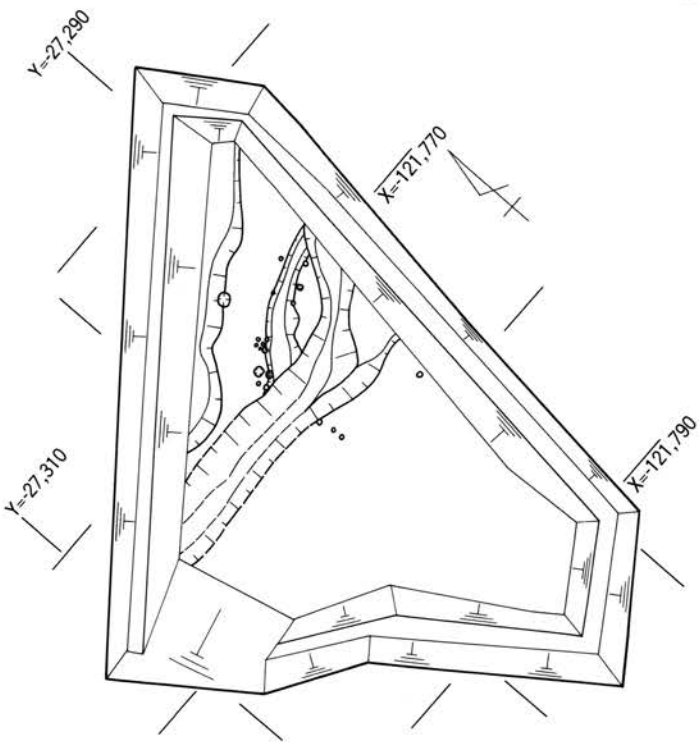
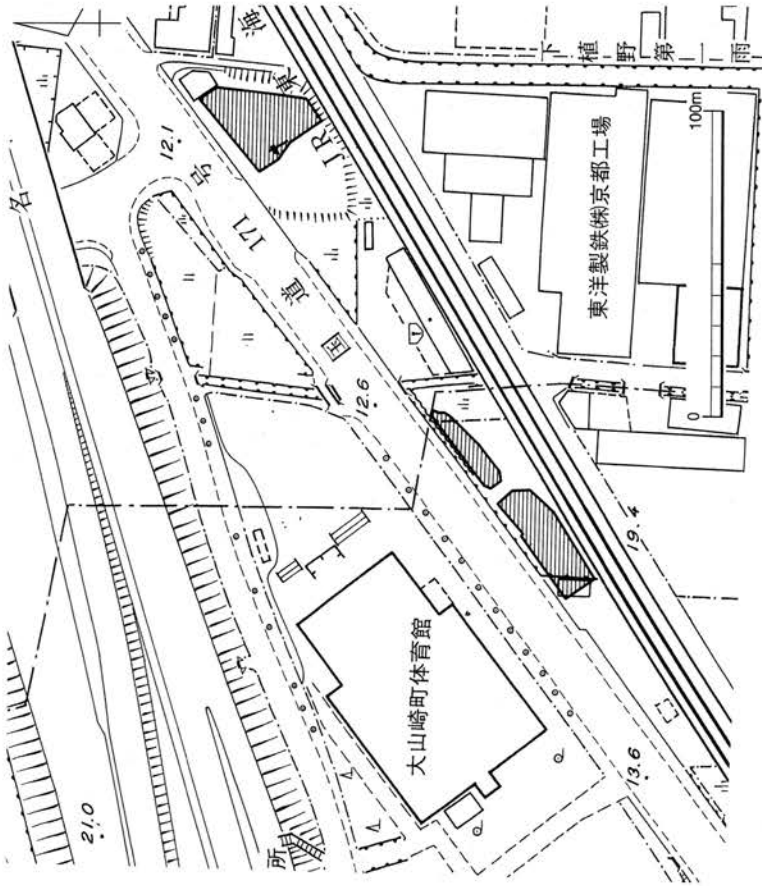
土辺古墳出土遺物(2)



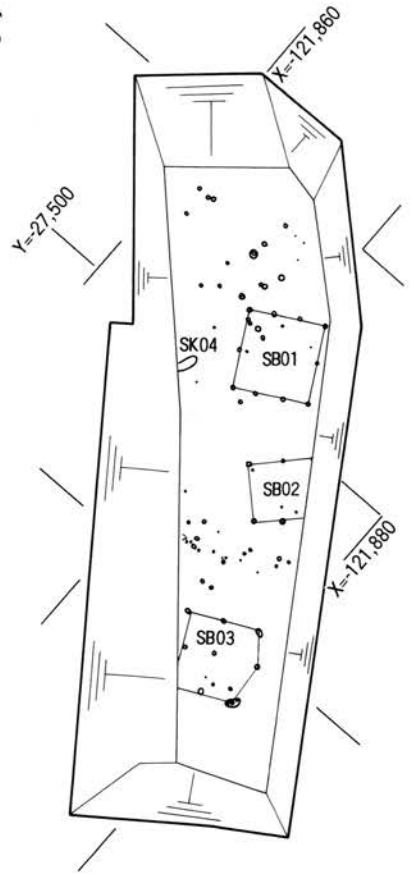
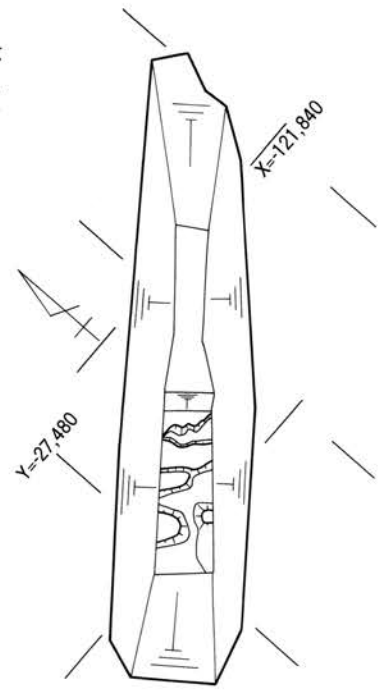
土辺古墳出土遺物(3)



土辺古墳出土遺物(4)



五条本地区



門田地区




五条本・門田地区遺構図





(1) 調査地全景(東から)




(2) 調査地全景(南から)



(1) 空撮合成写真(上が北)



(2) F地点上層完掘状況(東から)



(1) F地点上層完掘状況(南から)



(2) F地点下層完掘状況(南東から)



(1) G地点上層完掘状況(上が西)



(2) G地点下層完掘状況(上が西)



(1) J地点上層完掘状況(北西から)




(2) J地点下層完掘状況(上が北西)




(1) S T F 199完掘状況(北東から)




(2) S T F 193完掘状況(西から)



(3) S T F 193第 1 主体部(北から)



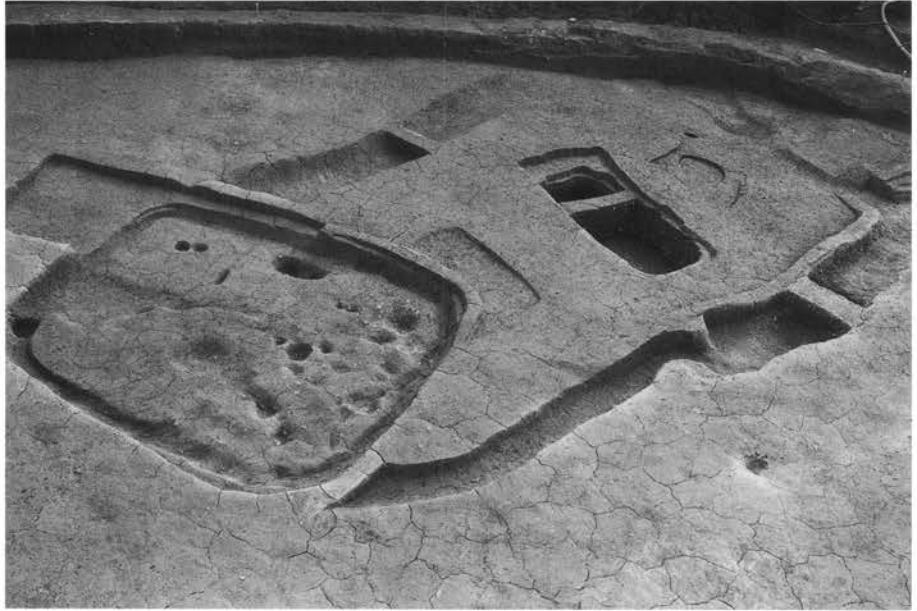
(1) S T F 193第2 主体部(南から)



(2) S T F 193西溝遺物出土状況  
(南から)



(3) S T F 193西溝遺物出土状況  
(東から)



(1) S T F 194検出状況(北西から)



(2) S T F 194西溝遺物出土状況  
(南から)



(3) S T F 194西溝遺物出土状況  
(北西から)





(1) S T F 180・183・181全景  
(南から)




(2) S T F 183全景(東から)




(3) S T F 183東溝遺物出土状況  
(西から)



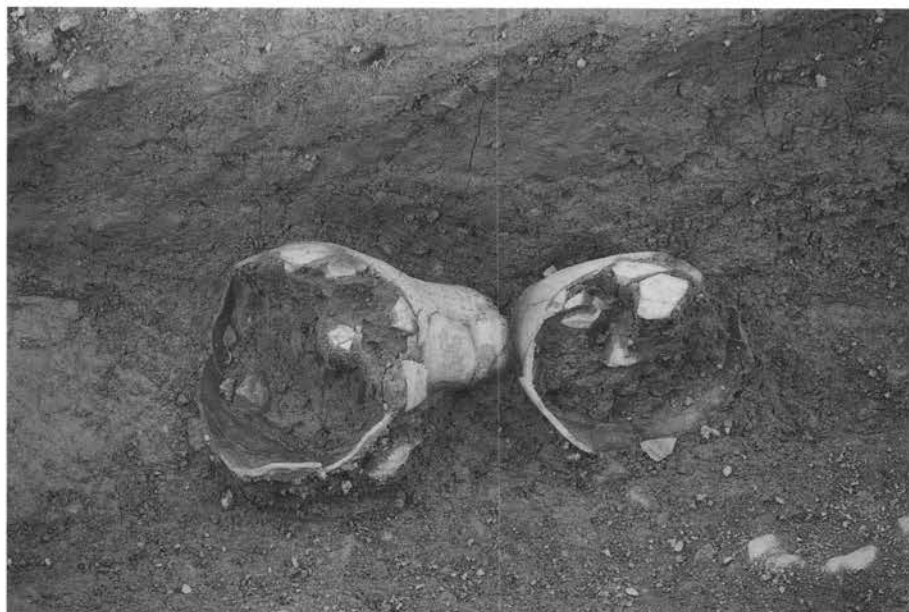
(1) STF181全景(南から)



(2) STF181第1主体部  
(南東から)



(3) STF181第2主体部  
(南東から)



(1) S T F 181東溝遺物出土状況  
(東から)



(2) S T F 181南溝遺物出土状況  
(東から)



(3) S T F 184全景(南から)



(1) S T F 180全景(南から)




(2) S T F 180東溝遺物出土状況  
(西から)




(3) S T F 180東溝遺物出土状況  
(北から)




(1) S T F 180・184・186全景  
(西から)



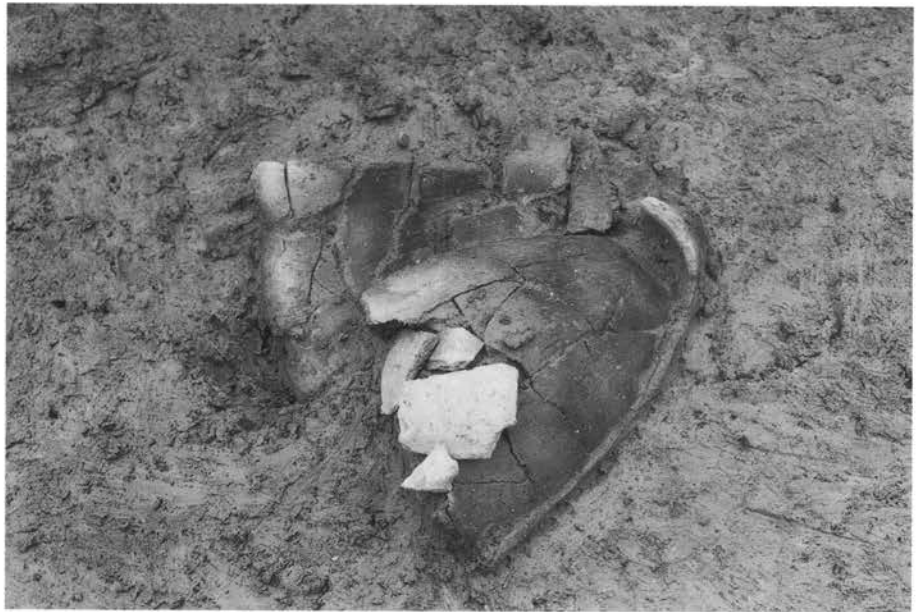
(2) S T F 204・205・206全景  
(東から)



(3) S T F 205西溝土層断面  
(南から)



(1) S T F 192全景(南西から)



(2) S T F 192西溝遺物出土状況  
(東から)



(3) S T F 192北溝遺物出土状況  
(北東から)




(1) S T F 187全景(南西から)



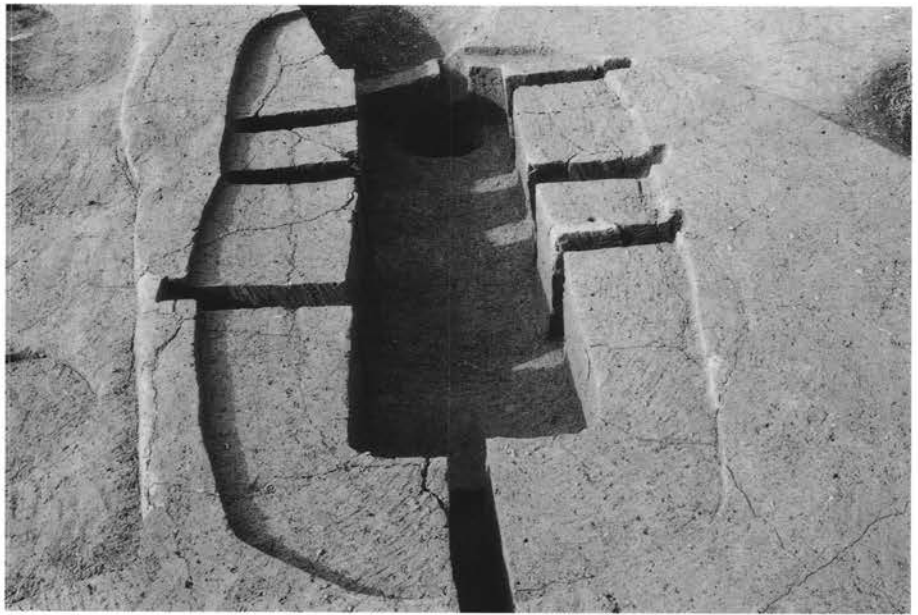
(2) S T F 187南周溝内埋葬  
(南東から)



(3) S T F 187南周溝内埋葬細部  
(南西から)



(1) S T I 123全景(北西から)



(2) S T I 123主体部検出状況  
(南東から)



(3) S T I 123東溝遺物出土状況  
(南東から)





(1) S T J 77全景(東から)




(2) S T J 77南溝土層断面  
(北から)



(3) S T J 18北溝土層断面  
(南東から)


(1) S T G 50全景(北東から)



(2) S T G 50東溝土層断面  
(南から)




(3) S T G 50南溝遺物出土状況  
(西から)






(1) J地点下層西半部(南から)




(2) S T J 87南溝遺物出土状況  
(南から)



(3) S T J 87南溝遺物出土状況  
(北から)



(1) S J T04全景(南東から)



(2) S J T04主体部完掘状況  
(東から)



(3) S J T04西溝遺物出土状況  
(南から)



(1) J地点下層南半部(南西から)



(2) S T J 104北溝土層断面  
(西から)



(3) S T J 106東溝遺物出土状況  
(西から)



(1) S T J 105東溝土層断面  
(北から)



(2) S T J 105東溝遺物出土状況  
(北から)



(3) S T J 105東溝遺物出土状況  
(西から)




(1) S T J 02作業風景(北から)



(2) S T J 02南西溝遺物出土状況  
(西から)



(3) S T J 02東溝遺物出土状況  
(東から)



(1) S T J 20全景(北から)




(2) S T J 20主体部(東から)



(3) S T J 20東溝土層断面  
(南から)






(1) S T J 03主体部(北東から)



(2) S T J 03東溝土層断面  
(南から)




(3) S T J 03南溝遺物出土状況  
(北から)



(1) S T J 199・200全景(南から)



(2) S T J 199第1主体部(西から)




(3) S T J 199第2主体部(東から)




(1) S T J 100・05・03・02全景  
(南東から)



(2) S T J 05東溝遺物出土状況  
(北から)



(3) S T J 05南溝土層断面  
(西から)



(1) S T J 100主体部(南東から)




(2) S T J 100西溝土層断面  
(北東から)




(3) S T J 100東溝遺物出土状況  
(北西から)



(1) S T J 137主体部(南から)



(2) S T J 128全景(南から)



(3) S T J 128南溝土層断面  
(北東から)



(1) S T J 124全景(南東から)



(2) S T J 124東溝土層断面  
(北西から)



(3) S T J 60西溝遺物出土状況  
(北西から)



(1) S T J 19全景(北から)




(2) S T J 84全景(北から)



(3) S T J 84主体部(南東から)



(1) S T J 99全景(西から)



(2) S T J 99主体部(東から)



(3) S T J 99主体部内石器出土  
状況(北から)





(1) S T J 89・48・91全景  
(北から)



(2) S T J 89全景(南東から)



(3) S T J 89北溝遺物出土状況  
(北から)



(1) S T J 90全景(南から)




(2) S T J 90主体部(北から)




(3) S T J 90北溝土層断面  
(西から)




(1) S T J 133全景(西から)




(2) S T J 133第1主体部(東から)




(3) S T J 133第2主体部(北から)



(1) S T J 133第3 主体部(西から)



(2) S T J 133第4 主体部(東から)




(3) S T J 133北溝遺物出土状況  
(北から)



(1) S T J 127第1・2主体部  
(南西から)



(2) S T J 127全景(北東から)



(3) S T J 161主体部(北東から)



(1) S T J 98全景(北から)



(2) S T J 98西溝遺物出土状況  
(西から)



(3) S T J 51主体部(北西から)



(1) S T J 95全景(南西から)



(2) S T J 95第1・2主体部上面  
検出状況(北東から)



(3) S T J 95第1・2主体部  
(北西から)



(1) S T J 95第3・4 主体部  
(北西から)




(2) S T J 95第4 主体部ムシロ状  
炭化物



(3) S T J 95東溝土層断面  
(北西から)





(1) S T J 95西溝遺物出土状況  
(東から)



(2) S T J 83・52作業風景  
(北から)



(3) S T J 52南西溝土層断面  
(北西から)




(1) SHF175全景(北から)




(2) SHF174遺物出土状況  
(北西から)



(3) SHF174遺物出土状況細部  
(北西から)



(1) S H F 171全景(北から)



(2) S H F 154全景(南東から)



(3) S H G 54全景(南東から)



(1) S E F173遺物出土状況  
(北から)



(2) S E F173遺物出土状況  
(北から)



(3) S E G79断ち割り土層断面  
(南西から)




(1) SHF 111床面遺物出土状況  
(東から)




(2) SHF 111鉄器出土状況  
(北東から)



(3) SHF 121全景(南から)




(1) S H F 120全景(南東から)




(2) S H F 123・115・116全景  
(東から)




(3) S H F 115竈検出状況  
(北西から)



(1) SHF07・08・19・10全景  
(南から)



(2) SHF37・40・38・39全景  
(東から)




(3) SHF113全景(北東から)



(1) S H F 64全景(南から)




(2) S H F 64竈検出状況(南から)



(3) S H F 10全景(南から)





(1) S H G 55・56全景(北から)




(2) S H G 33全景(北西から)



(3) S H J 14全景(南東から)



(1) S H J 41全景(北東から)




(2) S H J 13全景(東から)




(3) S H J 126全景(南東から)



(1) S H J 191~194全景(北から)



(2) S H J 192全景(北東から)



(3) S B J 183全景(南西から)



(1) S H J 193全景(西から)



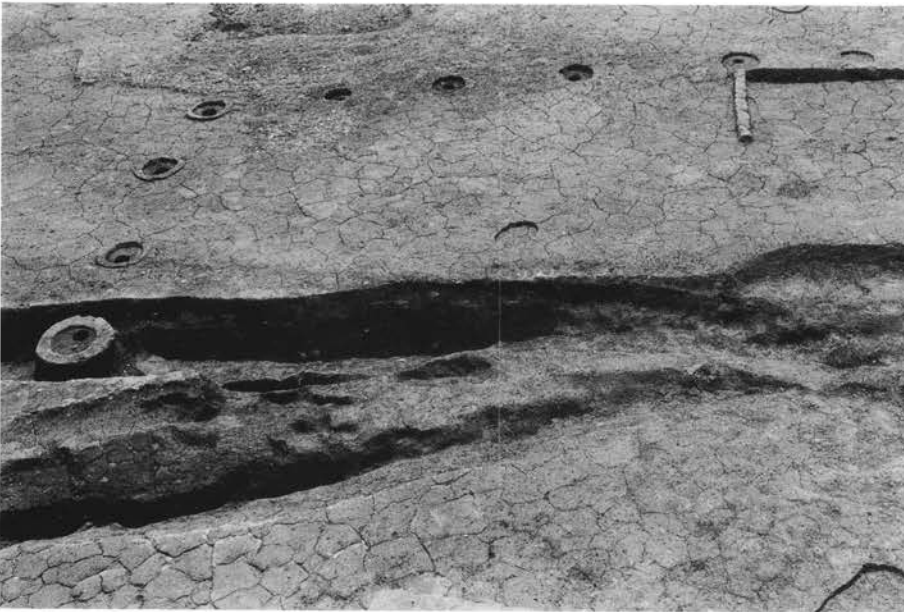
(2) S H J 194全景(北から)



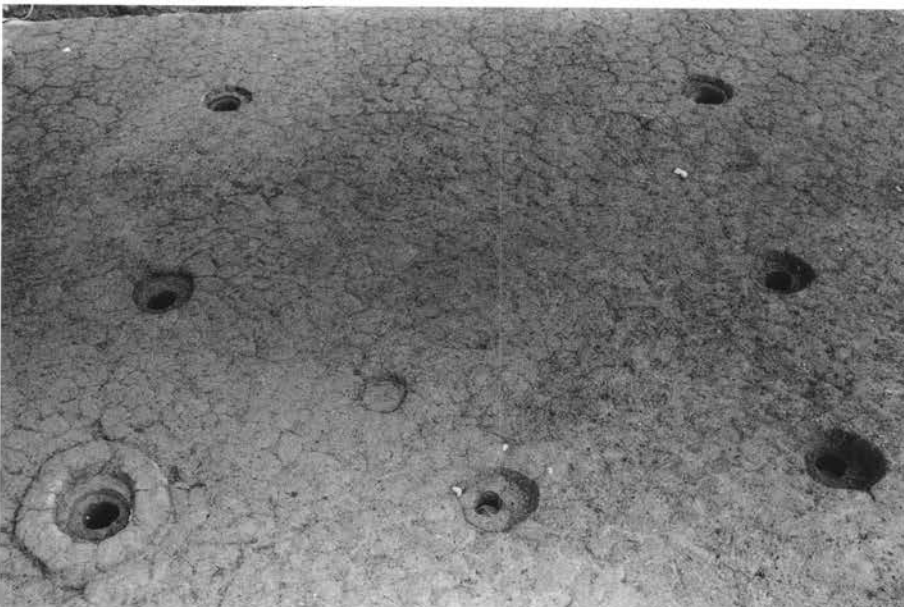
(3) S H J 194遺物出土状況  
(西から)



(1) S B F 91全景(北西から)




(2) S B F 96全景(北東から)



(3) S B F 107全景(北西から)



(1) SBF92全景(北から)



(2) SBF92掘形内遺物出土状況  
(西から)



(3) SBI40全景(南西から)



(1) S B I 139・145・140・161・  
S B G314全景(南東から)



(2) S B I 140全景(北西から)



(3) S B I 145全景(北西から)



(1) S B I 05・06全景(南東から)



(2) S B G 47全景(南西から)



(3) S B G 47掘形断面(南から)





(1) S B J 21全景(南東から)



(2) S B J 178全景(南東から)



(3) S B J 123全景(北東から)



(1) S B J 181全景(南西から)



(2) S B J 183全景(北東から)



(3) S B J 182全景(北東から)




(1) S B J 180全景(西から)



(2) S B J 180全景(北から)




(3) S B J 179全景(東から)




(1) S K F 47全景(北から)




(2) S K F 48全景(南から)




(3) S K F 76全景(西から)



(1) S K F 109全景(南から)




(2) S X F 212遺物出土状況  
(北から)



(3) S X F 211遺物出土状況  
(南東から)



(1) SK G06土層断面(東から)



(2) SK I 01遺物出土状況  
(北東から)



(3) SK I 126遺物出土状況  
(東から)



(1) S K J 224遺物出土状況  
(西から)



(2) S K J 47全景(南から)



(3) S K J 101遺物出土状況  
(南東から)



(1) S K J 154全景(南から)



(2) S K J 214遺物出土状況  
(北西から)



(3) S K J 146遺物出土状況  
(北から)





(1) S K J 139全景(北西から)



(2) S K J 139土層断面(北西から)



(3) S E J 135全景(南東から)



(1) S D F 22北半部(北から)



(2) S D F 22作業風景(南から)



(3) S D F 22土層断面(南から)



(1) S D F 22中央部(北東から)



(2) S D F 22中央部(南西から)



(3) S D F 22土層断面(南から)



(1) SDF22南半部土層断面  
(北から)



(2) SDF22南半部遺物出土状況  
(西から)



(3) SDF22南半部遺物出土状況  
(北から)



(1) S D F 22南半部(東から)



(2) S D F 22南半部土層断面  
(南西から)



(3) S D F 22南半部土層断面  
(南東から)




(1) S D G48北半部(南から)



(2) S D G48土層断面(北西から)



(3) S D G48中央部土層断面  
(北から)



(1) S E I 32検出状況(北東から)



(2) S E I 104全景(北から)



(3) S E I 102全景(北東から)

(1) H地点全景(西から)



(2) S D H19・13全景(北から)



(3) S D H09土層断面(北から)







(1) S D H13全景(南西から)



(2) S D H08遺物出土状況  
(北から)



(3) S D H11全景(北から)



(1) I-1 トレンチ西壁土層断面  
(南西から)



(2) I-1 トレンチ近・現代杭列  
(北東から)



(3) I-1 トレンチ近世路面  
(南西から)



(1) I-2 トレンチ近世路面  
(北東から)



(2) I-2 トレンチ中世路面  
(南西から)



(3) I 地点中央部 S D02・03 全景  
(北東から)



(1)土辺古墳全景(南西から)




(2)土辺古墳周溝内遺物出土状況  
(北西から)



(3)土辺古墳家形埴輪出土状況(1)  
(南西から)



(1)土辺古墳家形埴輪出土状況(2)  
(南西から)



(2)土辺古墳家形埴輪出土状況(3)  
(南西から)



(3)土辺古墳完掘状況(南西から)

(1) 五条本地区調査地全景  
(北東から)



(2) 門田地区調査地全景  
(右上が北)



(3) 門田地区1トレンチ全景  
(北東から)





(1) 門田地区 S B 01 全景  
(北西から)



(2) 門田地区 S B 02 全景  
(北西から)



(3) 門田地区 S B 03 全景  
(北西から)



35



39



36



40



37



41





44



45



46



67

出土遺物(2)



47



48



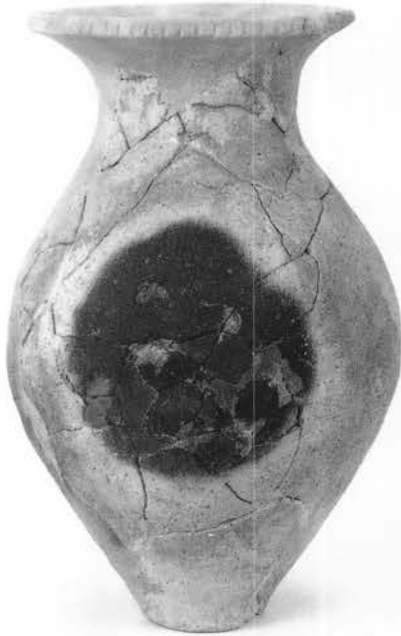
49



55



56



58



57



54



59



62



84



76



75



64



65



65



52



61



68



70



69



71



88



91



89



92



90



93



77



98



94



100



95



101



80



96



108



110



87



111



109



112



121



117



123



122



119



73



120



118





136



142



137



145



141



146



148



149



152



150



158



151



153



156



167



157



174



159



171



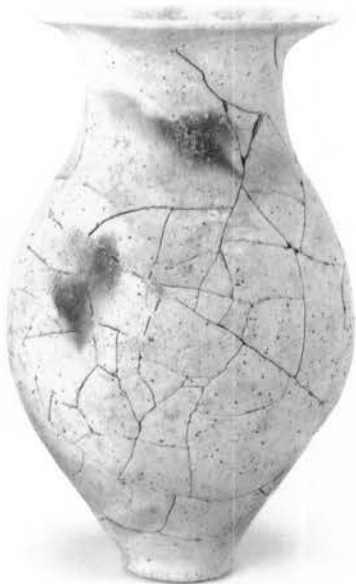
181



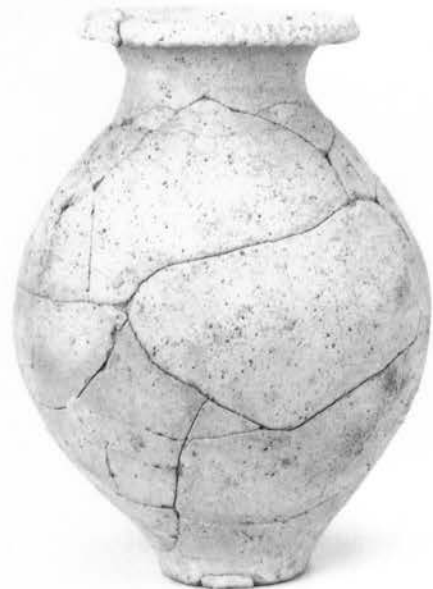
172



183



168



186



184



187



197



189



192



190



199



200



194



191



195



210



210



198



212



203



214



206



223



211



221



220



224



222



215



230



227





269



331



287



294



337



295



351



353



375



356



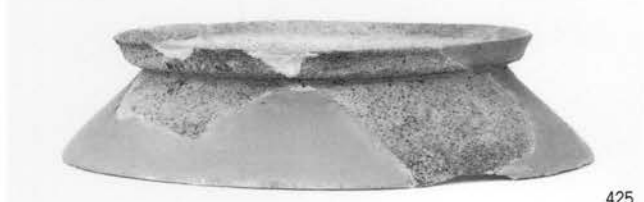
393



394



357



425



408



406



426



413



429



441



444



433



457



435



451



439

出土遺物(21)



447



464



468



465



475



481



485



486




472



498



496



497




507



515



517



526



506



523



541



542



508



569



598



574



577



562



564



568



587



599



621



600



589



602



609



603



606





614



643



646



625



664



628



680



629



681



706



728



736



755



768



769



770



771



777



778



785



787



859



807



862



813



866



845



867




870



904



879



919



888




911



895



921



901



923



926



935



930



938



931



939



933



940



941



942



946



947



943



948



944



949



945



951



953



958



954



968



955



974



956



978



966



982



983



986



1018



989



1027



997



1001



1059



1002



1061





1062



1117



1069



1147



1086



1153



1145



1146



1138



1187



1155



1186



1167



1191



1168



1196



1175



1217



1182



1197



1343



1241



1393



1316



1394



1337




1396



1359

出土遺物(36)



1397



1400



1398



1403



1399




1436



1401




1401




(1)古墳時代 製塩土器(外面)




(2)古墳時代 製塩土器(内面)



(1) 縄文・弥生時代 石製品



(2) 古墳時代 石製品



H43



H42



H31



H7



H34



H4



H35

京都府遺跡調査報告書 第35冊〈図版編〉

平成16年3月26日

発行 (財)京都府埋蔵文化財調査研究  
センター

〒617-0002 向日市寺戸町南垣内40番の3  
Phone (075)933-3877 (代)

印刷 三星商事印刷株式会社

〒604-0093 京都市中京区新町通竹屋町下ル  
Phone (075)256-0961 (代)