

# 京都府遺跡調査報告書

第 36 冊

市 田 齊 当 坊 遺 跡

< 図 版 編 >

2 0 0 4

財団法人 京都府埋蔵文化財調査研究センター

## 図版目次

- 図版第1 A調査区弥生時代遺構図  
図版第2 B調査区弥生時代遺構図  
図版第3 B調査区北東部遺構図(1)  
図版第4 B調査区北東部遺構図(2)  
図版第5 B調査区南西部  
図版第6 B調査区南東部遺構図  
図版第7 B調査区弥生時代遺構図  
図版第8 C調査区北西部遺構図  
図版第9 C調査区北東部遺構図  
図版第10 C調査区南西部遺構図  
図版第11 C調査区南東部遺構図  
図版第12 D調査区弥生時代遺構図  
図版第13 A調査区鎌倉・室町時代遺構図  
図版第14 B調査区平安～室町時代遺構図(1)  
図版第15 B調査区平安～室町時代遺構図(2)  
図版第16 D調査区鎌倉～室町時代遺構図  
図版第17 A調査区竪穴式住居跡  
図版第18 A調査区竪穴式住居跡・土坑  
図版第19 B調査区竪穴式住居跡Ⅰ群  
図版第20 B調査区竪穴式住居跡Ⅱ群  
図版第21 B調査区竪穴式住居跡Ⅲ群  
図版第22 B調査区竪穴式住居跡Ⅳ・Ⅴ群(1)  
図版第23 B調査区竪穴式住居跡Ⅳ・Ⅴ群(2)  
図版第24 B調査区竪穴式住居跡Ⅵ群  
図版第25 B調査区竪穴式住居跡Ⅶ群  
図版第26 B調査区竪穴式住居跡  
図版第27 B調査区竪穴式住居跡・溝  
図版第28 C調査区竪穴式住居跡(1)  
図版第29 C調査区竪穴式住居跡(2)  
図版第30 C調査区竪穴式住居跡(3)  
図版第31 C調査区竪穴式住居跡(4)

- 図版第32 C調査区掘立柱建物跡 S B C 451  
 図版第33 D調査区竪穴式住居跡  
 図版第34 A調査区土坑(1)  
 図版第35 A調査区土坑(2)  
 図版第36 A調査区土坑(3)  
 図版第37 B調査区土坑(1)  
 図版第38 B調査区土坑(2)  
 図版第39 B調査区土坑(3)  
 図版第40 B調査区土坑(4)  
 図版第41 C調査区土坑(1)  
 図版第42 C調査区土坑(1)  
 図版第43 C調査区井戸 S E C 453(1)  
 図版第44 C調査区井戸 S E C 453(2)  
 図版第45 C調査区井戸 S E C 453(3)  
 図版第46 D調査区井戸 S E C 31(1)  
 図版第47 D調査区井戸 S E C 31(2)  
 図版第48 C調査区井戸(1)  
 図版第49 C調査区井戸(2)  
 図版第50 A調査区方形周溝墓(1)  
 図版第51 A調査区方形周溝墓(2)  
 図版第52 A調査区方形周溝墓(3)  
 図版第53 A調査区方形周溝墓(4)  
 図版第54 A調査区方形周溝墓(5)  
 図版第55 C調査区方形周溝墓・方墳  
 図版第56 C調査区方形周溝墓  
 図版第57 C調査区大溝・方形周溝墓(1)  
 図版第58 C調査区大溝・方形周溝墓(2)  
 図版第59 C調査区大溝・方形周溝墓(3)  
 図版第60 D調査区方形周溝墓(1)  
 図版第61 D調査区方形周溝墓(2)  
 図版第62 D調査区方形周溝墓(3)  
 図版第63 D調査区方形周溝墓(4)  
 図版第64 A調査区竪穴式住居跡出土土器  
 図版第65 B調査区竪穴式住居跡出土土器(1)  
 図版第66 B調査区竪穴式住居跡出土土器(2)

- 図版第67 B調査区竪穴式住居跡出土土器(3)
- 図版第68 B調査区竪穴式住居跡出土土器(4)
- 図版第69 B調査区竪穴式住居跡出土土器(5)
- 図版第70 C調査区竪穴式住居跡出土土器(1)
- 図版第71 C調査区竪穴式住居跡出土土器(2)
- 図版第72 C調査区竪穴式住居跡出土土器(3)
- 図版第73 C調査区竪穴式住居跡出土土器(4)
- 図版第74 D調査区竪穴式住居跡出土土器
- 図版第75 A調査区土坑ほか出土土器(1)
- 図版第76 A調査区土坑ほか出土土器(2)
- 図版第77 A調査区土坑ほか出土土器(3)
- 図版第78 A調査区土坑ほか出土土器(4)
- 図版第79 A調査区土坑ほか出土土器(5)
- 図版第80 A調査区土坑ほか出土土器(6)
- 図版第81 B調査区土坑ほか出土土器(1)
- 図版第82 B調査区土坑ほか出土土器(2)
- 図版第83 B調査区土坑ほか出土土器(3)
- 図版第84 B調査区土坑ほか出土土器(4)
- 図版第85 B調査区土坑ほか出土土器(5)
- 図版第86 B調査区土坑ほか出土土器(6)
- 図版第87 B調査区土坑ほか出土土器(7)
- 図版第88 B調査区土坑ほか出土土器(8)
- 図版第89 B調査区土坑ほか出土土器(9)
- 図版第90 B調査区土坑ほか出土土器(10)
- 図版第91 C調査区土坑ほか出土土器(1)
- 図版第92 C調査区土坑ほか出土土器(2)
- 図版第93 C調査区土坑ほか出土土器(3)
- 図版第94 C調査区土坑ほか出土土器(4)
- 図版第95 C調査区土坑ほか出土土器(5)
- 図版第96 C調査区土坑ほか出土土器(6)
- 図版第97 C調査区井戸出土土器(1)
- 図版第98 C調査区井戸出土土器(2)
- 図版第99 C調査区井戸出土土器(3)
- 図版第100 C調査区井戸出土土器(4)
- 図版第101 C・D調査区井戸出土土器

- 図版第102 A調査区方形周溝墓出土土器(1)  
 図版第103 A調査区方形周溝墓出土土器(2)  
 図版第104 A調査区方形周溝墓出土土器(3)  
 図版第105 A調査区方形周溝墓出土土器(4)  
 図版第106 A調査区方形周溝墓出土土器(5)  
 図版第107 A調査区方形周溝墓出土土器(6)  
 図版第108 A調査区方形周溝墓出土土器(7)  
 図版第109 A調査区方形周溝墓出土土器(8)  
 図版第110 A調査区方形周溝墓出土土器(9)  
 図版第111 A調査区方形周溝墓出土土器(10)  
 図版第112 A調査区方形周溝墓出土土器(11)  
 図版第113 A調査区方形周溝墓出土土器(12)  
 図版第114 C調査区方形周溝墓出土土器(1)  
 図版第115 C調査区方形周溝墓出土土器(2)  
 図版第116 C調査区方形周溝墓出土土器(3)  
 図版第117 C調査区方形周溝墓出土土器(4)  
 図版第118 C調査区方形周溝墓出土土器(5)  
 図版第119 C調査区方形周溝墓出土土器(6)  
 図版第120 C調査区方形周溝墓出土土器(7)  
 図版第121 C調査区方形周溝墓出土土器(8)  
 図版第122 C調査区方形周溝墓出土土器(9)  
 図版第123 D調査区方形周溝墓出土土器  
 図版第124 C調査区大溝出土土器(1)  
 図版第125 C調査区大溝出土土器(2)  
 図版第126 C調査区大溝出土土器(3)  
 図版第127 C調査区大溝出土土器(4)  
 図版第128 C調査区大溝出土土器(5)  
 図版第129 C調査区大溝出土土器(6)  
 図版第130 C調査区大溝出土土器(7)  
 図版第131 C調査区大溝出土土器(8)  
 図版第132 C調査区大溝出土土器(9)  
 図版第133 C調査区大溝出土土器(10)  
 図版第134 B・C調査区溝出土土器  
 図版第135 包含層出土土器(1)  
 図版第136 包含層出土土器(2)

- 図版第137 包含層出土土器(3)  
図版第138 古墳時代前期出土土器(1)  
図版第139 古墳時代前期出土土器(2)  
図版第140 古墳時代～中世出土土器(1)  
図版第141 中世土器(瓦器・瓦質土器)  
図版第142 石剣(1)  
図版第143 石剣(2)  
図版第144 石剣(3)  
図版第145 石剣(4)  
図版第146 石剣(5)  
図版第147 石鏃(1)  
図版第148 石鏃(2)  
図版第149 石鏃(3)  
図版第150 石斧(1)  
図版第151 石斧(2)  
図版第152 石斧(3)  
図版第153 石斧(4)  
図版第154 石斧(5)  
図版第155 石斧(6)  
図版第156 石庖丁(1)  
図版第157 石庖丁(2)  
図版第158 石庖丁(3)  
図版第159 石庖丁(4)  
図版第160 石庖丁(5)  
図版第161 石庖丁(6)  
図版第162 石庖丁(7)  
図版第163 石庖丁(8)  
図版第164 石庖丁(9)  
図版第165 石庖丁(10)  
図版第166 石庖丁(11)  
図版第167 石庖丁(12)  
図版第168 磨製石器不明品(1)  
図版第169 磨製石器不明品(2)  
図版第170 砥石(1)  
図版第171 砥石(2)

- 図版第172 砥石(3)  
図版第173 砥石(4)  
図版第174 砥石(5)  
図版第175 砥石(6)  
図版第176 砥石(7)  
図版第177 砥石(8)  
図版第178 砥石(9)  
図版第179 砥石(10)  
図版第180 敲石ほか  
図版第181 玉砥石(1)  
図版第182 玉砥石(2)  
図版第183 玉砥石(3)  
図版第184 玉砥石(4)  
図版第185 石鋸(1)  
図版第186 石鋸(2)  
図版第187 サヌカイト穿孔工具ほか(1)  
図版第188 サヌカイト穿孔工具ほか(2)  
図版第189 サヌカイト穿孔工具ほか(3)  
図版第190 サヌカイト穿孔工具ほか(4)  
図版第191 サヌカイト穿孔工具ほか(5)  
図版第192 サヌカイト穿孔工具ほか(6)  
図版第193 サヌカイト穿孔工具ほか(7)  
図版第194 サヌカイト穿孔工具ほか(8)  
図版第195 サヌカイト穿孔工具ほか(9)  
図版第196 サヌカイト穿孔工具ほか(10)  
図版第197 サヌカイト穿孔工具ほか(11)  
図版第198 打製石器ほか(1)  
図版第199 打製石器ほか(2)  
図版第200 打製石器ほか(3)  
図版第201 打製石器ほか(4)  
図版第202 打製石器ほか(5)  
図版第203 石材(1)  
図版第204 石材(2)  
図版第205 石材(3)  
図版第206 台石・紡錘車・石鍋・硯・空風輪

- 図版第207 碧玉(1)  
 図版第208 碧玉(2)  
 図版第209 碧玉(3)  
 図版第210 碧玉(4)  
 図版第211 碧玉(5)  
 図版第212 碧玉(6)  
 図版第213 碧玉(7)  
 図版第214 碧玉(8)  
 図版第215 碧玉(9)  
 図版第216 碧玉(10)  
 図版第217 碧玉(11)  
 図版第218 碧玉(12)  
 図版第219 碧玉(13)  
 図版第220 碧玉(14)  
 図版第221 碧玉(15)  
 図版第222 碧玉(16)  
 図版第223 碧玉(17)  
 図版第224 碧玉(18)  
 図版第225 碧玉(19)  
 図版第226 碧玉(20)  
 図版第227 井戸側木枠材(1)  
 図版第228 井戸側木枠材(2)  
 図版第229 井戸側木枠材(3)  
 図版第230 井戸側木枠材(4)  
 図版第231 井戸側木枠材(5)  
 図版第232 調査地全景(南から)  
 図版第233 調査地全景(北から)  
 図版第234 (1) A調査区(第3次調査)全景(弥生時代)(上が北)  
 (2) A調査区(第3次調査)全景(弥生時代)(北から)  
 図版第235 B・C調査区全景(弥生時代)(上が北)  
 図版第236 (1) B・C調査区(第1次調査)全景(弥生時代)(北から)  
 (2) B・C調査区(第1次調査)全景(弥生時代)(西から)  
 図版第237 B調査区全景(弥生時代)(上が北)  
 図版第238 C調査区(第1次調査)全景(弥生時代)(上が北)  
 図版第239 (1) C調査区(第2次調査)全景(弥生時代)(北から)



- (2) C 調査区(第 2 次調査)全景(弥生時代)(南から)
- 図版第240 D 調査区全景(弥生時代)(南から)
- 図版第241 A・B・C 調査区(第 1 次調査)中世遺構面全景(上が北)
- 図版第242 B 調査区中世遺構面(上が北)
- 図版第243 C 調査区(第 1 次調査)中世遺構面(上が北)
- 図版第244 (1) A 調査区 S H74(南から) (2) A 調査区 S H98(北から)
- 図版第245 (1) A 調査区 S H74北東部炭化物(北東から)  
 (2) A 調査区 S H74南東部炭化物(南東から)  
 (3) A 調査区 S H74北西部(北から) (4) A 調査区 S H74北西部(北西から)  
 (5) A 調査区 S H74北東部(東から) (6) A 調査区 S H74北西部(北西から)  
 (7) A 調査区 S H74北西部(西から) (8) A 調査区 S H74北西部(北西から)
- 図版第246 (1) A 調査区 S H90(南から)  
 (2) B 調査区 I・II 群竪穴式住居跡(南から)
- 図版第247 (1) B 調査区 II・III 群竪穴式住居跡(北西から)  
 (2) B 調査区 IV 群竪穴式住居跡(西から)
- 図版第248 (1) B 調査区 VI・VII 群竪穴式住居跡(北東から)  
 (2) B 調査区 VII 群竪穴式住居跡(南から)
- 図版第249 (1) B 調査区 III 群竪穴式住居跡(西から)  
 (2) B 調査区 III 群竪穴式住居跡(南西から)  
 (3) B 調査区 IV 群竪穴式住居跡(北西から)  
 (4) B 調査区 IV 群竪穴式住居跡(南西から)  
 (5) B 調査区 IV 群 S H139(東から)  
 (6) B 調査区 V 群竪穴式住居跡(西から)  
 (7) B 調査区 V 群竪穴式住居跡(北東から)  
 (8) B 調査区 VI 群 S H543(南東から)
- 図版第250 (1) B 調査区 S H138(西から) (2) B 調査区 S H796(南西から)  
 (3) B 調査区 S H153内 S K1128b(北東から)  
 (4) B 調査区 S H675内 S K495・S K498(東から)  
 (5) B 調査区 S H742内 S K641(西から)  
 (6) B 調査区 S H969内 S K1065・1209(南西から)  
 (7) B 調査区 S H341内 S K867(南から)  
 (8) B 調査区 S H341土器出土状況(北西から)
- 図版第251 (1) C 調査区 VIII 群 S H92(北東から) (2) C 調査区 S H80(北東から)
- 図版第252 (1) C 調査区 S H132(西から) (2) C 調査区 S H450(南西から)
- 図版第253 (1) C 調査区 S H451掘削状況(南西から)

- (2) C調査区 S H451(北東から)
- 図版第254 (1) C調査区 S H68・Ⅶ群竪穴式住居跡(北北東から)  
 (2) C調査区 S H132・Ⅶ群竪穴式住居跡(北西から)  
 (3) C調査区Ⅶ群 S H92(南から)  
 (4) C調査区Ⅶ群 S H169(北西から)  
 (5) C調査区Ⅶ群 S H173b・S H169(北西から)  
 (6) C調査区Ⅸ群 S H490・S H487(南東から)  
 (7) C調査区Ⅹ群竪穴式住居跡(南西から)  
 (8) C調査区Ⅹ群竪穴式住居跡(東から)
- 図版第255 (1) C調査区 S H68(東から) (2) C調査区 S H80(北東から)  
 (3) C調査区 S H135b(南から) (4) C調査区 S H137(南東から)  
 (5) C調査区 S H92南西部(西から) (6) C調査区 S H92南西部(南から)  
 (7) C調査区 S H169内 S K338(東から)  
 (8) C調査区 S H173b内 S K336b(北東から)
- 図版第256 (1) C調査区 S H80出土石剣(20)(西から)  
 (2) C調査区 S H80出土土器(南東から)  
 (3) C調査区 S H80出土土器(171)(北東から)  
 (4) C調査区 S H168出土土器(208)(東から)  
 (5) C調査区 S H167北東部出土土器(213・214)(東から)  
 (6) C調査区 S H132出土土器(197)(東から)  
 (7) C調査区 S H572内 S K478a出土土器(712~715)(北東から)  
 (8) C調査区中央西付近出土石剣(86)(南から)
- 図版第257 (1) C調査区 S H451中央土坑(北東から)  
 (2) C調査区 S H451中央土坑土層断面(東から)  
 (3) C調査区 S H451出土土器(222)(北東から)  
 (4) C調査区 S H451出土砥石(697)(西から)  
 (5) C調査区 S H451出土玉砥石(813)(南から)  
 (6) C調査区 S H451出土石鋸(856)(北西から)  
 (7) C調査区 S H451出土管玉未成品(57)(上が北)  
 (8) C調査区 S H451出土碧玉破片(上が南)
- 図版第258 (1) D調査区弥生時代遺構面(南から)  
 (2) D調査区 S H23遺物出土状況(東から)  
 (3) D調査区 S H23(南西から) (4) D調査区 S H23(北西から)  
 (5) D調査区 S H39(北から) (6) D調査区 S H40・S H41(南から)  
 (7) D調査区 S H46(南東から)

- (8) D調査区 S H46南東部出土土器(246)(北東から)
- 図版第259 (1) A調査区 S K 6 土層断面(西から)  
 (2) A調査区 S K50土器出土状況(北から)  
 (3) A調査区 S K66完掘状況(北から)  
 (4) A調査区 S K66土層断面(東から)  
 (5) A調査区 S K69土器出土状況(北西から)  
 (6) A調査区 S K69下層 S D112(北西から)  
 (7) A調査区 S K69出土土器(290ほか)(北から)  
 (8) A調査区 S K69出土土器(286ほか)(北西から)
- 図版第260 (1) A調査区 S K77・S K78(西から)  
 (2) A調査区 S K78土器出土状況(西から)
- 図版第261 (1) A調査区 S K77南部(南から) (2) A調査区 S K77(北西から)  
 (3) A調査区 S K77土層断面(北から) (4) A調査区 S K77土層断面(北から)  
 (5) A調査区 S K78土層断面(南西から)  
 (6) A調査区 S K78土層断面(西から) (7) A調査区 S K75検出状況(南から)  
 (8) A調査区 S K78骨・炭化物出土状況(東から)
- 図版第262 (1) A調査区 S K75完掘状況(北北西から)  
 (2) A調査区 S K79土器出土状況(北から)
- 図版第263 (1) A調査区 S K75掘削状況(南から) (2) A調査区 S K75中央部(南から)  
 (3) A調査区 S K75掘削状況(東から) (4) A調査区 S K75北部(東から)  
 (5) A調査区 S K75完掘状況(西から)  
 (6) A調査区 S K79中央部出土碧玉材ほか(北から)  
 (7) A調査区 S K100・S K101・S K102(北から)  
 (8) A調査区 S K100(北から)
- 図版第264 (1) A調査区 S K101(北東から) (2) A調査区 S K102(東から)  
 (3) A調査区 S K113・S K114(南東から)  
 (4) A調査区 S K113(南東から) (5) A調査区 S K114(南から)  
 (6) A調査区 S K115遺物出土状況(南から)  
 (7) A調査区 S K116(東から) (8) A調査区 S K126(南から)
- 図版第265 (1) B調査区 S K340土器出土状況(東から)  
 (2) B調査区 S K791土器出土状況(北西から)
- 図版第266 (1) B調査区 S K911(南西から) (2) B調査区 S K911(西から)
- 図版第267 (1) B調査区 S K521(南東から) (2) B調査区 S K800(南東から)  
 (3) B調査区 S K791(北東から)  
 (4) B調査区 S K791出土土器(478)(東から)

- (5) B調査区 S K 801遺物出土状況(東から)  
(6) B調査区 S K 822(東から) (7) B調査区 S K 904(北西から)  
(8) B調査区 S K 905土器出土状況(西から)
- 図版第268 (1) B調査区 S K 905東部土器出土状況(南から)  
(2) B調査区 S K 911焼土塊検出状況(南西から)  
(3) B調査区 S K 1137(北東から) (4) B調査区 S K 1156(北東から)  
(5) B調査区 S K 1177(西から) (6) B調査区 S K 1197(南から)  
(7) B調査区 S K 1201土器出土状況(西から)  
(8) B調査区 S K 1201完掘状況(南から)
- 図版第269 (1) C調査区 S K 75(南から)  
(2) C調査区 S D 109土器出土状況(東から)  
(3) C調査区 S K 115土器出土状況(西から)  
(4) C調査区 S K 131土器出土状況(北東から)  
(5) C調査区 S K 155(南から) (6) C調査区 S K 161(南西から)  
(7) C調査区 S K 162(北から)  
(8) C調査区 S K 172土器出土状況(南から)
- 図版第270 (1) C調査区 S K 296土器出土状況(北から)  
(2) C調査区 S K 436(北から) (3) C調査区 S K 458(西から)  
(4) C調査区 S K 461土器出土状況(南東から)  
(5) C調査区 S K 461土器出土状況(東から)  
(6) C調査区 S K 523(S B 521)(南西から)  
(7) C調査区 S K 530(東から) (8) C調査区 S K 562(北から)
- 図版第271 (1) C調査区 S E 453掘削状況(南から)  
(2) C調査区 S E 453井戸側木柁検出状況(北から)
- 図版第272 (1) C調査区 S E 453遺物検出状況(南から)  
(2) C調査区 S E 453遺物検出状況(南から)  
(3) C調査区 S E 453東畦土層断面(北から)  
(4) C調査区 S E 453東畦土層断面(南から)  
(5) C調査区 S E 453西畦土層断面(北から)  
(6) C調査区 S E 453検出時土層断面(西から)  
(7) C調査区 S E 453完掘状況(西から)  
(8) C調査区 S E 453実測状況(北北東から)
- 図版第273 (1) C調査区 S E 453断ち割り状況(北から)  
(2) C調査区 S E 453井戸側木柁(北西から)  
(3) C調査区 S E 453井戸側木柁(北東から)

- (4) C 調査区 S E 453 井戸側木枠(北東から)  
 (5) C 調査区 S E 453 井戸側木枠(北から)  
 (6) C 調査区 S E 453 横棧結合部(北西から)  
 (7) C 調査区 S E 453 木枠外側横板(北東から)  
 (8) C 調査区 S E 453 最下部土層断面(北西から)
- 図版第274 (1) C 調査区 S E 453 井戸木枠外側横板(53)  
 (2) C 調査区 S E 453 横板(53) 部分  
 (3) C 調査区 S E 453 井戸木枠外側横板(54)  
 (4) C 調査区 S E 453 横板(54) 部分  
 (5) C 調査区 S E 453 井戸木枠外側横板(62)  
 (6) C 調査区 S E 453 横板(62) 部分 (7) C 調査区 S E 453 井戸木枠縦板材  
 (8) C 調査区 S E 453 井戸木枠縦板材
- 図版第275 (1) D 調査区 S E 31(東から) (2) D 調査区 S E 31 遺物検出状況(南から)
- 図版第276 (1) D 調査区 S E 31 掘削状況(南西から)  
 (2) D 調査区 S E 31 遺物出土状況(南西から)  
 (3) D 調査区 S E 31 西畦土層断面(南から)  
 (4) D 調査区 S E 31 東畦土層断面(南西から)  
 (5) D 調査区 S E 31 遺物出土状況(東から)  
 (6) D 調査区 S E 31 井戸側木枠(西から)  
 (7) D 調査区 S E 31 最下部土層断面(西から)  
 (8) D 調査区 S E 31 実測状況(西から)
- 図版第277 (1) C 調査区 S E 108 検出状況(東から)  
 (2) C 調査区 S E 108 転用井戸側材検出状況(東から)  
 (3) C 調査区 S E 108 転用井戸側材(南から)  
 (4) C 調査区 S E 108 転用井戸側材(部分)(北から)  
 (5) C 調査区 S E 111 完掘状況(北西から)  
 (6) C 調査区 S E 111 土層断面(南東から)  
 (7) C 調査区 S E 459 完掘状況(東から)  
 (8) C 調査区 S E 459 土層断面(南西から)
- 図版第278 (1) A 調査区 S T 68(北東から) (2) A 調査区 S T 68・S T 73(南西から)
- 図版第279 (1) A 調査区 S T 49(北東から) (2) A 調査区 S T 62(北から)
- 図版第280 (1) A 調査区 S T 49-2 区出土土器(879)(北西から)  
 (2) A 調査区 S T 49-1 区出土石鏃(224)(北東から)  
 (3) A 調査区 S T 58(北から)  
 (4) A 調査区 S T 58(S D 07)(南東から)

- (5) A調査区 S T 58 (S D 07)土層断面(北西から)  
(6) A調査区 S T 59(北から)  
(7) A調査区 S D 59-3区土層断面(南から)  
(8) A調査区 S D 59-3区・S H 74土層断面(南から)
- 図版第281 (1) A調査区 S D 62-3区土層断面(西から)  
(2) A調査区 S D 62-4区土層断面(東から)  
(3) A調査区 S D 62-2区土層断面(北から)  
(4) A調査区 S D 62-2区土器出土状況(北から)  
(5) A調査区 S T 68調査状況(東から)  
(6) A調査区 S D 59・S D 68土層断面(南西から)  
(7) A調査区 S D 68-4区土層断面(北から)  
(8) A調査区 S D 68-5区遺物出土状況(東から)
- 図版第282 (1) A調査区 S D 68-5区出土石庖丁(458)(東から)  
(2) A調査区 S D 68-6区土器出土状況(東から)  
(3) A調査区 S T 73(北東から)  
(4) A調査区 S D 73-8区土層断面(北東から)  
(5) A調査区 S D 73-7区出土土器(1085)(北西から)  
(6) A調査区 S T 73・S T 97(南西から)  
(7) A調査区 S T 97墳丘南西出土土器(1086)(北東から)  
(8) A調査区 S D 97-3区出土土器(1082)(南東から)
- 図版第283 (1) C調査区 S D 25・S T 99・S T 110(北から)  
(2) C調査区 S T 456(北から)
- 図版第284 (1) C調査区 S T 410(南西から)  
(2) C調査区 S T 410西辺周溝 S D 434(南東から)
- 図版第285 (1) C調査区 S T 455(北から) (2) C調査区 S T 455・S T 437(東から)
- 図版第286 (1) C調査区 S T 65(西から) (2) C調査区 S T 65(北から)  
(3) C調査区 S T 62(南西から) (4) C調査区 S T 62内 S K 63(南西から)  
(5) C調査区 S T 65・S T 170(北西から) (6) C調査区 S T 170(北西から)  
(7) C調査区 S T 107東辺周溝 S D 107(南から)  
(8) C調査区 S D 107出土土器(1133・1135)(南から)
- 図版第287 (1) C調査区 S T 99(南東から)  
(2) C調査区 S T 96・S T 99・S T 110(西から)  
(3) C調査区 S T 99西辺周溝 S D 112(1216)(北北西から)  
(4) C調査区 S D 112出土土器(1216)(東から)  
(5) C調査区 S T 99北辺周溝 S D 99北溝(北から)

- (6) C 調査区 S D99北溝(南西から)  
 (7) C 調査区 S D99と S D112との合流附近出土石庖丁(486)(東から)  
 (8) C 調査区 S T103北辺周溝 S D103出土土器(1117)(北東から)
- 図版第288 (1) C 調査区 S T455(南から) (2) C 調査区 S T455完掘状況(南から)  
 (3) C 調査区 S T437・S T455(北西から)  
 (4) C 調査区 S T437(南西から) (5) C 調査区 S T437(南から)  
 (6) C 調査区 S T437西辺周溝 S D437西溝出土土器(1244)(西から)  
 (7) C 調査区 S T457(北から) (8) C 調査区 S D457出土土器(北西から)
- 図版第289 (1) C 調査区 S T94・S T95(北東から) (2) C 調査区 S T456(東から)  
 (3) C 調査区 S T469・S T488(北西から)  
 (4) C 調査区 S T469(北から)  
 (5) C 調査区 S T460・S T469・S T488(西から)  
 (6) C 調査区 S T488東辺周溝 S D488土層断面(南から)  
 (7) C 調査区 S T488西辺周溝 S D470土層断面(北から)  
 (8) C 調査区 S D488出土土器(1198)(南から)
- 図版第290 (1) C 調査区 S T410(東から) (2) C 調査区 S T410東壁(西から)  
 (3) C 調査区 S T410南辺周溝 S D410土層断面(西から)  
 (4) C 調査区 S T473北辺周溝 S D454土層断面(東から)  
 (5) C 調査区 S T457・S T467(西から)  
 (6) C 調査区 S T467北辺周溝 S D467土層断面(東から)  
 (7) C 調査区 S D469・S D486土層断面(南西から)  
 (8) C 調査区 S T134西辺周溝 S D513土層断面(北から)
- 図版第291 (1) D 調査区 S T17・S T20(南西から) (2) D 調査区 S T33・S T34(南西から)
- 図版第292 (1) D 調査区 S T20(南西から)  
 (2) D 調査区 S T32・S T17周溝 S D17土層断面(西から)
- 図版第293 (1) D 調査区 S T17(西から) (2) D 調査区 S D17東溝土層断面(南から)  
 (3) D 調査区 S D17西溝土層断面(南から)  
 (4) D 調査区 S D17西溝土層断面(南から)  
 (5) D 調査区 S D17東溝出土土器(1270)(南西から)  
 (6) D 調査区 S D17西溝出土土器(1270・1271)(北から)  
 (7) D 調査区 S T19東辺周溝 S D19出土土器(1269)(南西から)  
 (8) D 調査区 S T19東辺周溝 S D19出土土器(1269)(西から)
- 図版第294 (1) D 調査区 S T01(北東から) (2) D 調査区 S T17・S T20(南西から)  
 (3) D 調査区 S T20東辺周溝 S D20E区(北から)  
 (4) D 調査区 S D20E区(南東から) (5) D 調査区 S D20E区(南西から)

- (6) D調査区 S T 24(南東から)  
 (7) D調査区 S T 24西辺周溝 S D 24(南から)  
 (8) D調査区 S T 33南辺周溝 S D 33-2区(東から)
- 図版第295 (1) D調査区 S D 33-2区(北から) (2) D調査区 S D 33-2区(西から)  
 (3) D調査区 S D 33(南から) (4) D調査区 S T 34・S T 42(北東から)  
 (5) D調査区 S T 34(北東から) (6) D調査区 S D 34土層断面(北から)  
 (7) D調査区 S D 34・S D 42出土土器(西北西から)  
 (8) D調査区 S T 44北辺周溝 S D 28(南東から)
- 図版第296 (1) D調査区 S T 17内 S K 55(北から) (2) D調査区 S T 20内 S K 43(北東から)  
 (3) D調査区 S D 20内 S K 53(西から) (4) D調査区 S T 24内 S K 22(北から)  
 (5) D調査区 S T 24内 S K 22(北東から) (6) D調査区 S T 25内 S K 52(北西から)  
 (7) D調査区 S T 56内 S K 45(南西から) (8) D調査区 S D 14内 S K 49(北東から)
- 図版第297 (1) C調査区 S D 25・S D 93・S D 114(西から)  
 (2) C調査区 S D 25・S D 93・S D 114(南西から)
- 図版第298 (1) C調査区 S D 401(西から)  
 (2) D調査区 S D 18掘削状況(西から)
- 図版第299 (1) C調査区 S D 25・S D 93・S D 114(南西から)  
 (2) C調査区 S D 114掘削状況(北東から)  
 (3) C調査区 S D 25・S D 93・S D 114掘削状況(北東から)  
 (4) C調査区 S D 25・S D 93・S D 114(北西から)  
 (5) C調査区 S D 401(北東から) (6) C調査区 S D 401(西から)  
 (7) C調査区 S D 401土層断面(東から) (8) C調査区 S D 401土層断面(東から)
- 図版第300 (1) C調査区 S D 401土層断面(東から)  
 (2) C調査区 S D 25出土布留式土器(南西から)  
 (3) C調査区 S D 25出土布留式土器(南西から)  
 (4) C調査区 S D 25出土布留式土器(北西から)  
 (5) C調査区 S D 25出土布留式土器(南西から)  
 (6) C調査区 S D 25・S D 114断ち割り状況(北東から)  
 (7) C調査区 S D 25中層出土環状石斧(333)(北西から)  
 (8) C調査区 S D 25中層出土磨製石剣(48)(北西から)
- 図版第301 (1) D調査区 S D 18(西から) (2) D調査区 S D 18・S T 17(東から)  
 (3) D調査区 S D 18東壁土層断面(西から)  
 (4) D調査区 S D 18西壁土層断面(東から)  
 (5) D調査区 S D 28西畦壁(東から)  
 (6) B調査区 S D 333(東から)

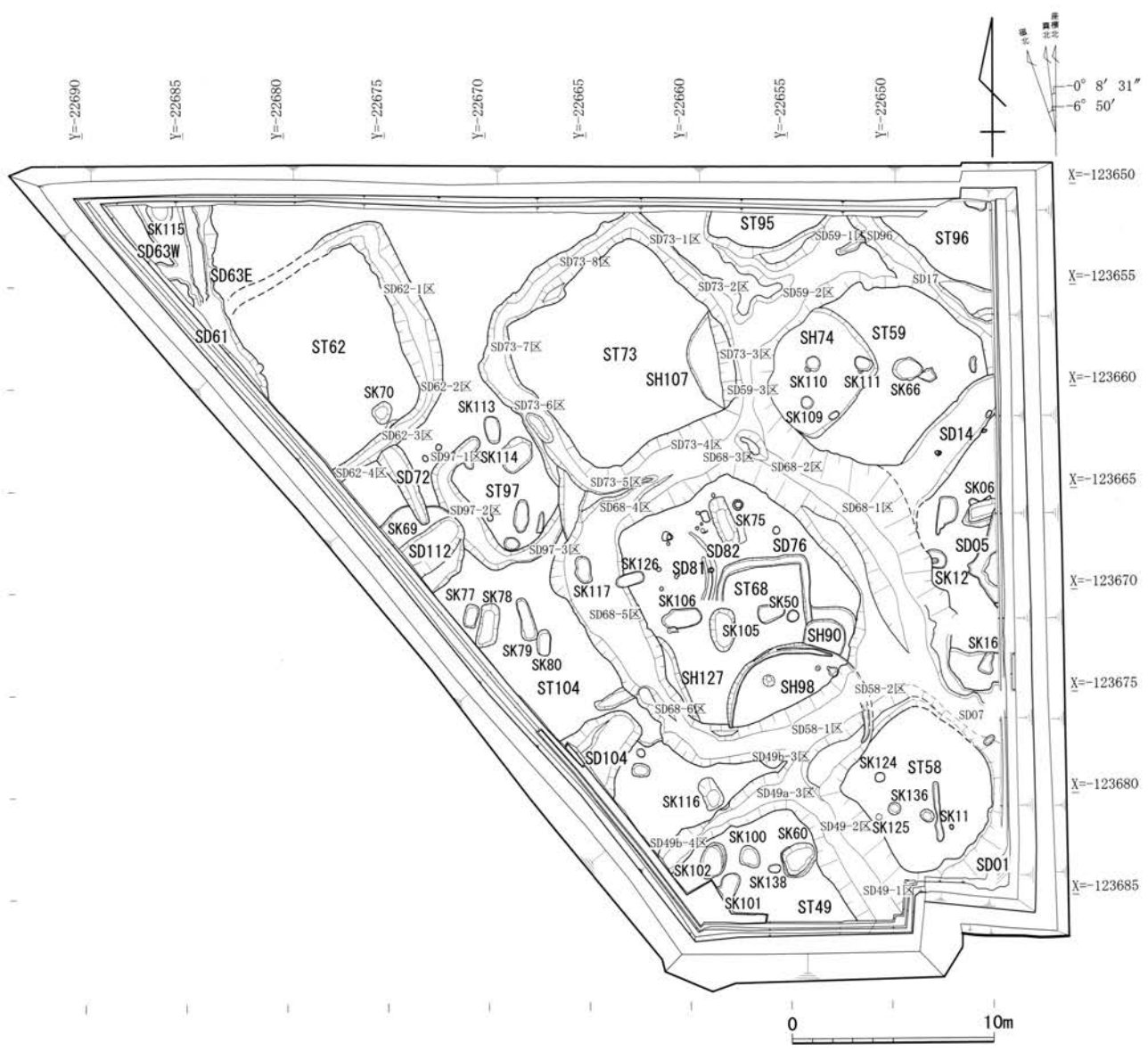


- (7) B 調査区 S D333 土器出土状況(西から)  
 (8) B 調査区 S D333(西から)
- 図版第302 (1) C 調査区 S D67 南辺周濠(東から) (2) C 調査区 S D67 東辺周濠(南東から)  
 (3) C 調査区 S D67 東辺周濠(南から)  
 (4) C 調査区 S D67 東辺周濠出土土器(1670)(南東から)  
 (5) C 調査区 S D67 出土埴輪(1667)(西から)  
 (6) C 調査区 S D67 出土埴輪(1667)(南から)  
 (7) C 調査区 S D67 出土埴輪(1667)(北西から)  
 (8) C 調査区 S D67 出土埴輪(1667)(南西から)
- 図版第303 (1) B 調査区 中世溝群 埴境道交差点(南から)  
 (2) B 調査区 東西埴境道 東壁里道断面(西から)
- 図版第304 (1) C 調査区 中世遺構面全景(南から)  
 (2) C 調査区 埴境道交差点(南から)
- 図版第305 (1) A 調査区 S D51・S D52(東から) (2) A 調査区 D51・S D52(北から)  
 (3) A 調査区 中世上層埴境溝群(北から) (4) A 調査区 東半素掘溝群(北から)  
 (5) A 調査区 S D51 下層掘削状況(南から)  
 (6) A 調査区 S D51 出土空風輪(1466)(南から)  
 (7) A 調査区 S D82 上層出土木器(南から)  
 (8) A 調査区 S D52 最上層出土木地椀(南から)
- 図版第306 (1) B 調査区 中世溝群 埴境道交差点(南から)  
 (2) B 調査区 中世溝群 東西埴境道(西から)  
 (3) B 調査区 埴境道交差点(北から) (4) B 調査区 埴境道交差点(北から)  
 (5) B 調査区 埴境道 南西部(南から) (6) B 調査区 南北埴境道(北から)  
 (7) B 調査区 南北埴境道 北壁(南東から) (8) B 調査区 南北埴境道 北壁(南から)
- 図版第307 (1) C 調査区 埴境道 北壁(南から) (2) C 調査区 埴境道 北壁(南から)  
 (3) C 調査区 南北埴境道(北から)  
 (4) C 調査区 埴境道と 竪穴式住居跡(S H80)(西から)  
 (5) C 調査区 南北埴境道(S D05・S D06)(南から)  
 (6) C 調査区 埴境道(S D06)土層断面(南から)  
 (7) C 調査区 埴境道交差点(東から)  
 (8) C 調査区 東西埴境道(S D418・S D419・S D425)(西から)
- 図版第308 (1) B 調査区 S E500 検出状況(北から)  
 (2) B 調査区 S E500 井筒曲物検出状況(北から)  
 (3) B 調査区 S E500 井筒(北から) (4) B 調査区 S E500 曲物(北から)  
 (5) B 調査区 S D19 上面土坑出土草花双鳥鏡(第49図)(北から)

- (6) B調査区草花双鳥鏡出土状況(北から)  
 (7) B調査区中世遺構面上排土状況(北西から)  
 (8) B調査区中世遺構面検出状況(南西から)
- 図版第309 (1) B調査区中世溝群(南西から)  
 (2) B調査区S D60出土瓦器椀(1716)(南東から)  
 (3) C調査区中世S D15(西から)  
 (4) C調査区S D02出土瓦器椀(1724)(南から)  
 (5) C調査区S D05出土獣骨(南から)  
 (6) C調査区中世土層断面図作成状況(北東から)  
 (7) C調査区坪境道上層土層断面(北壁)(南から)  
 (8) C調査区図化記録風景(北西から)
- 図版第310 (1) C調査区S D419(南東から)  
 (2) C調査区S D419獣骨出土状況(南西から)  
 (3) C調査区S D419土層断面(東から) (4) C調査区S D424土層断面(西から)  
 (5) D調査区S D63・S D64(南から)  
 (6) D調査区S D67・S D68・S D69(西から)  
 (7) D調査区S D65(西から)  
 (8) D調査区S D67出土土器(1727)(北西から)
- 図版第311 出土土器(1)  
 図版第312 出土土器(2)  
 図版第313 出土土器(3)  
 図版第314 出土土器(4)  
 図版第315 出土土器(5)  
 図版第316 出土土器(6)  
 図版第317 出土土器(7)  
 図版第318 出土土器(8)  
 図版第319 出土土器(9)  
 図版第320 出土土器(10)  
 図版第321 出土土器(11)  
 図版第322 出土土器(12)  
 図版第323 出土土器(13)  
 図版第324 出土土器(14)  
 図版第325 出土土器(15)  
 図版第326 出土土器(16)  
 図版第327 出土土器(17)

図版第328	出土土器(18)	
図版第329	出土土器(19)	
図版第330	出土土器(20)	
図版第331	出土土器(21)	
図版第332	出土土器(22)	
図版第333	出土土器(23)	
図版第334	出土土器(24)	
図版第335	出土土器(25)	
図版第336	出土土器(26)	
図版第337	出土土器(27)	
図版第338	出土土器(28)	
図版第339	出土土器(29)	
図版第340	出土土器(30)	
図版第341	出土土器(31)	
図版第342	出土土器(32)	
図版第343	(1)石剣(1)	(2)石剣(2)
図版第344	(1)石鋸(3)	(2)石鋸(1)
図版第345	(1)石鋸(2)	(2)石鋸(3)
図版第346	(1)石斧(1)	(2)石斧(2)
図版第347	(1)石斧(3)	(2)石斧(4)
図版第348	(1)石庖丁(1)	(2)石庖丁(2)
図版第349	(1)石庖丁(3)	(2)石庖丁(4)
図版第350	(1)石庖丁(5)	(2)石庖丁(6)
図版第351	(1)石庖丁(7)	(2)石庖丁(8)
図版第352	(1)磨製石器不明品	(2)砥石(1)
図版第353	(1)砥石(2)	(2)砥石(3)
図版第354	(1)砥石(4)	(2)玉砥石
図版第355	(1)石鋸	(2)サヌカイト素材
図版第356	(1)サヌカイト製石針未成品ほか(1)	(2)サヌカイト製石針未成品ほか(2)
図版第357	(1)サヌカイト製石針未成品ほか(3)	(2)サヌカイト製石針未成品ほか(4)
図版第358	(1)サヌカイト製石針未成品ほか(5)	(2)石針(1)
図版第359	(1)石針(2)	(2)石錘・石小刀・打製石器
図版第360	(1)打製石器(1)	(2)打製石器(2)
図版第361	(1)碧玉(1)	(2)碧玉(2)
図版第362	(1)碧玉(3)	(2)碧玉(4)

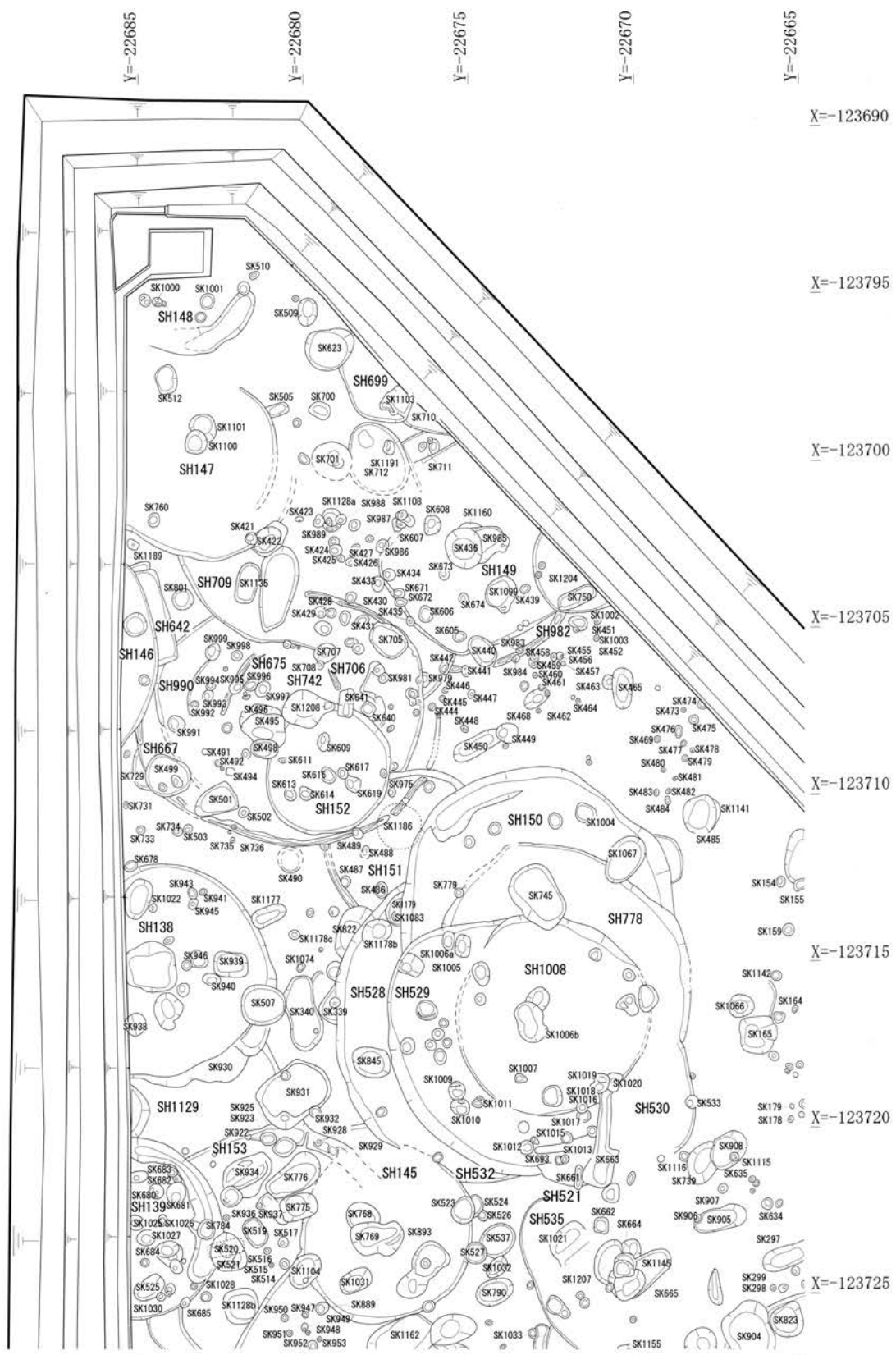
- 図版第363 斧柄・紡錘車・絵画土器・被熱土器
- 図版第364 (1) D調査区 S E 31井戸側木柵(1) (2) D調査区 S E 31井戸側木柵(2)
- 図版第365 C調査区 S E 108井戸側丸木舟転用材(1・2)および S E 453井戸側木柵外側横板材(3)
- 図版第366 B調査区 S D 19出土草花双鳥鏡



A 調査区弥生時代遺構図



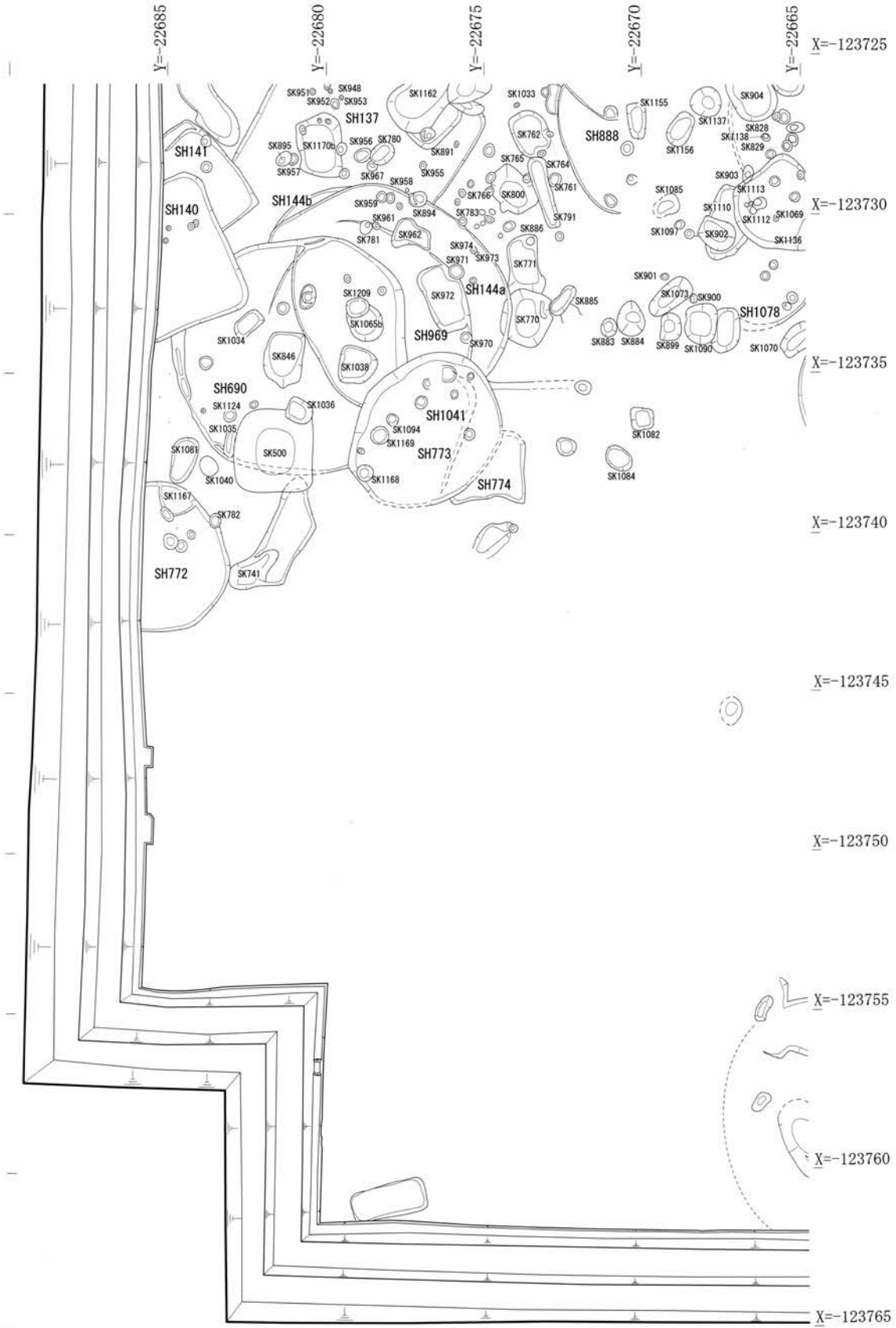
B調査区弥生時代遺構図



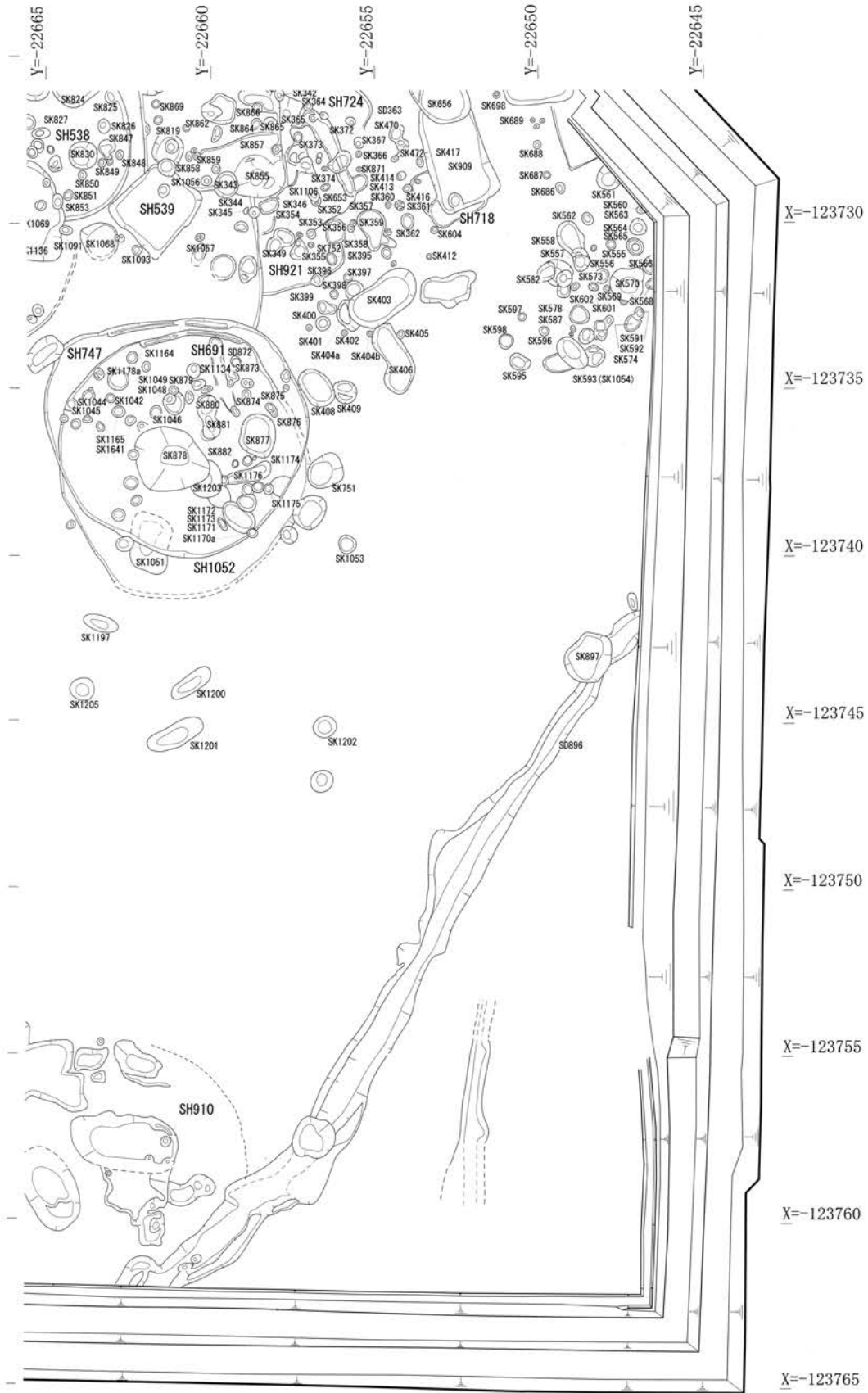
B調査区北東部遺構図(1)



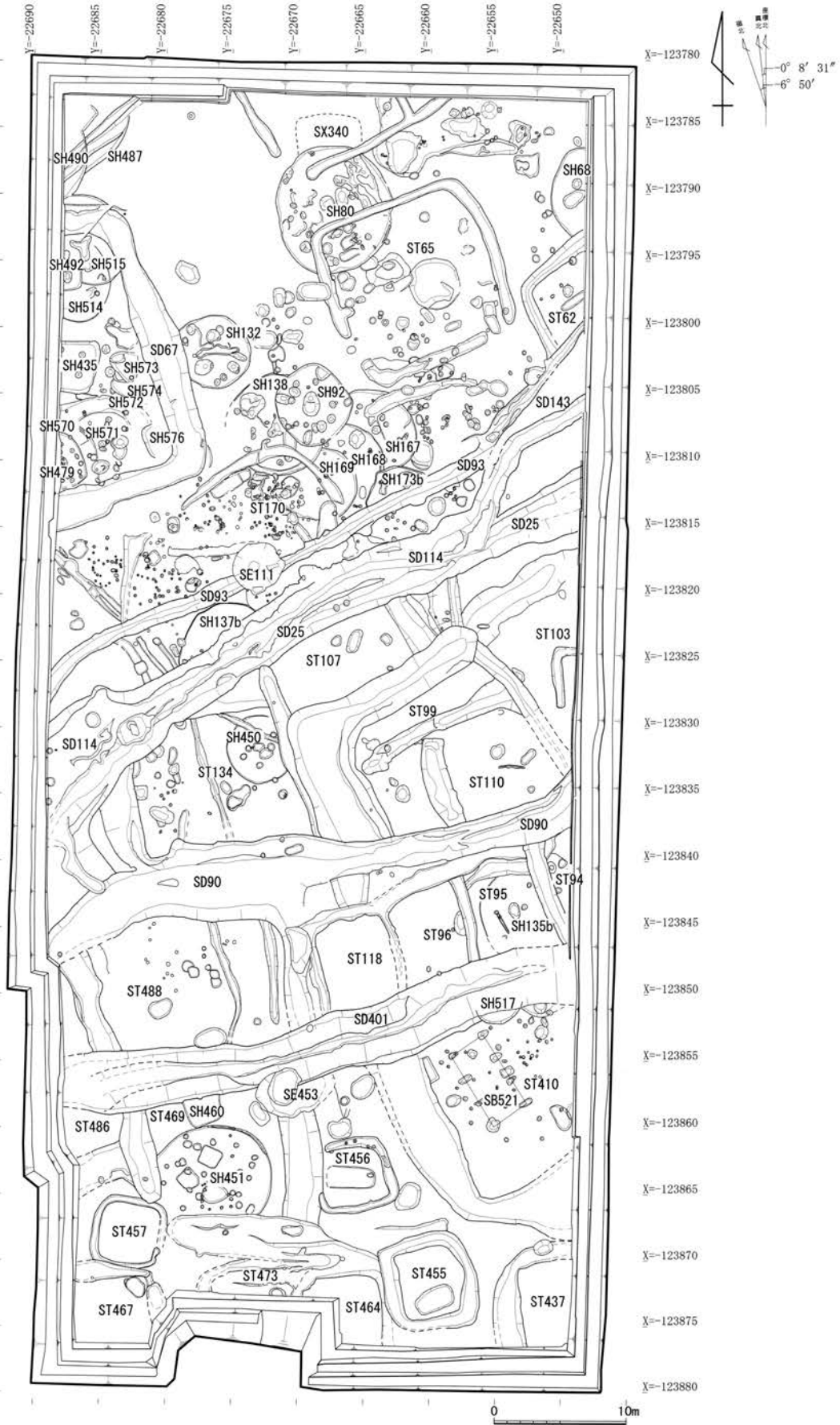




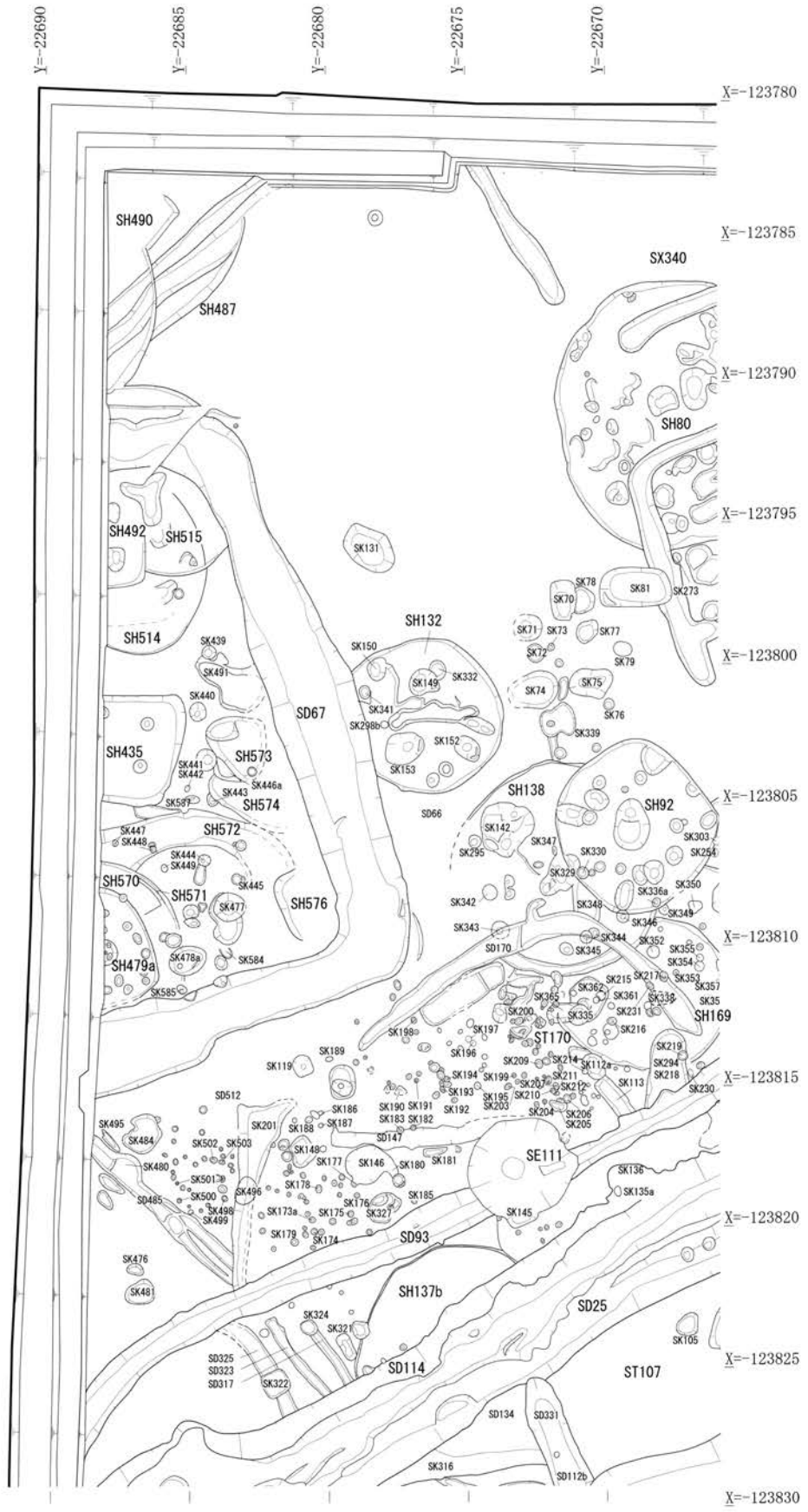
B 調査区南西部



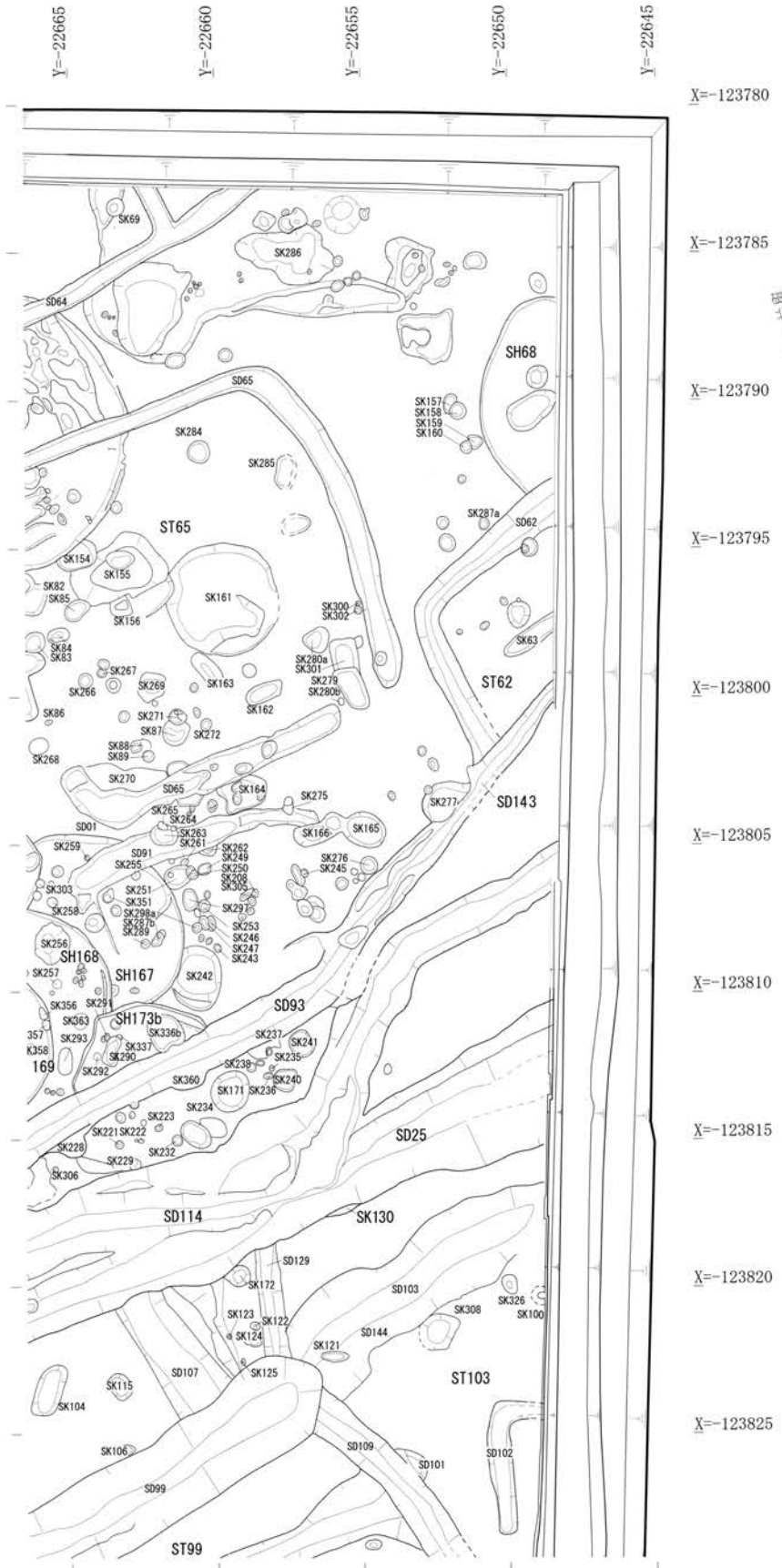
B調査区南東部遺構図



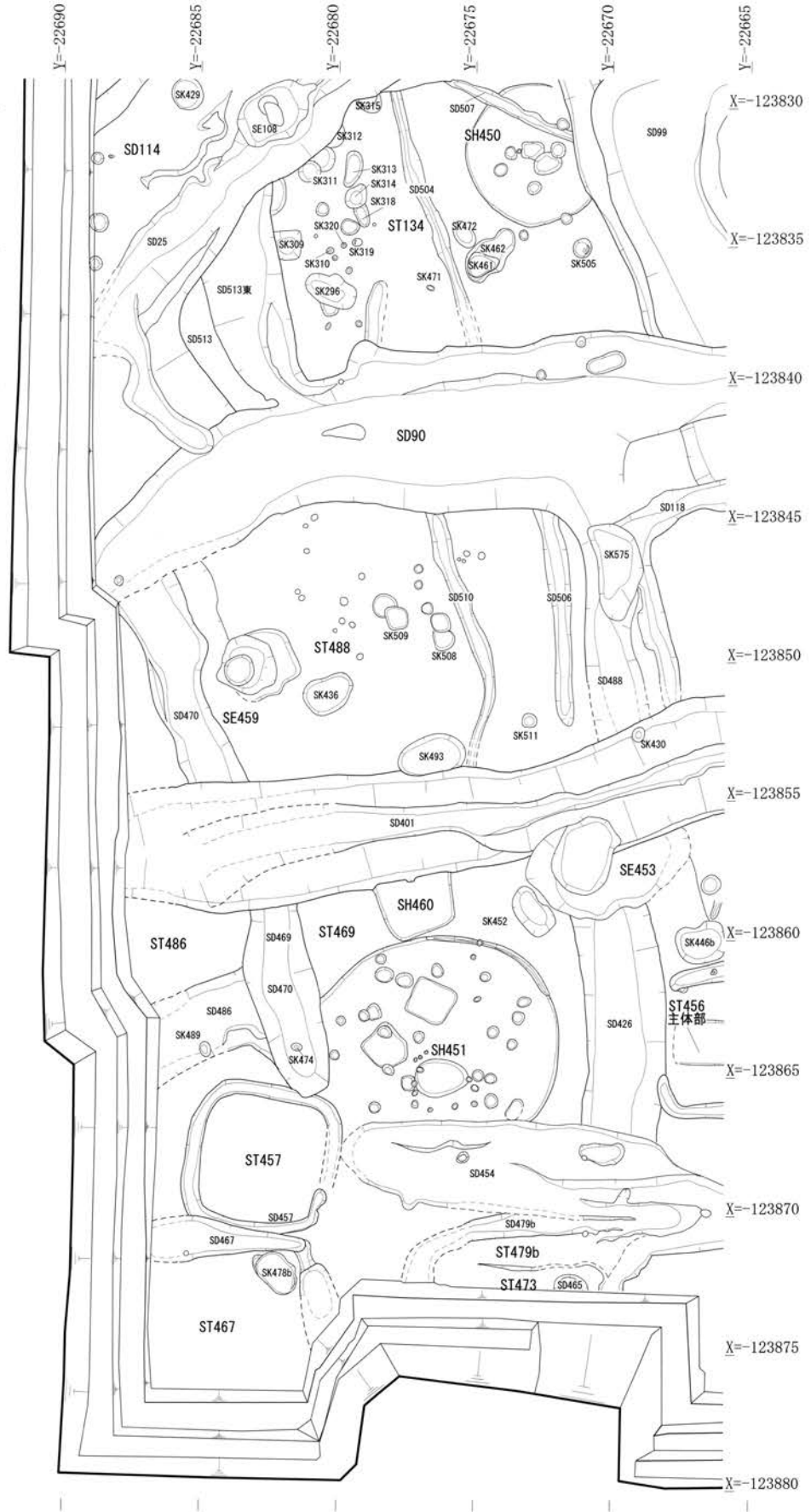
C 調査区弥生時代遺構図



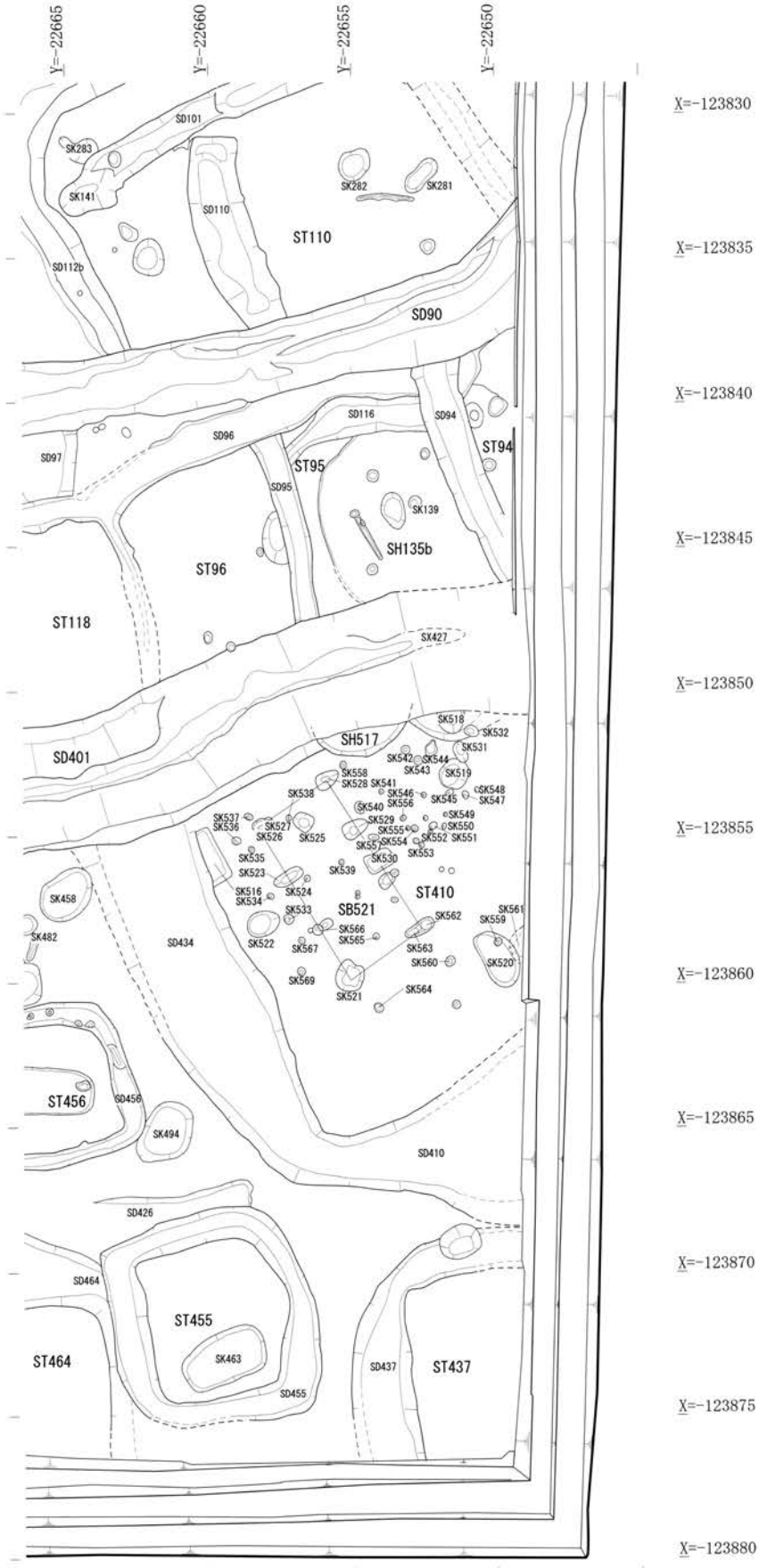
C 調査区北西部遺構図



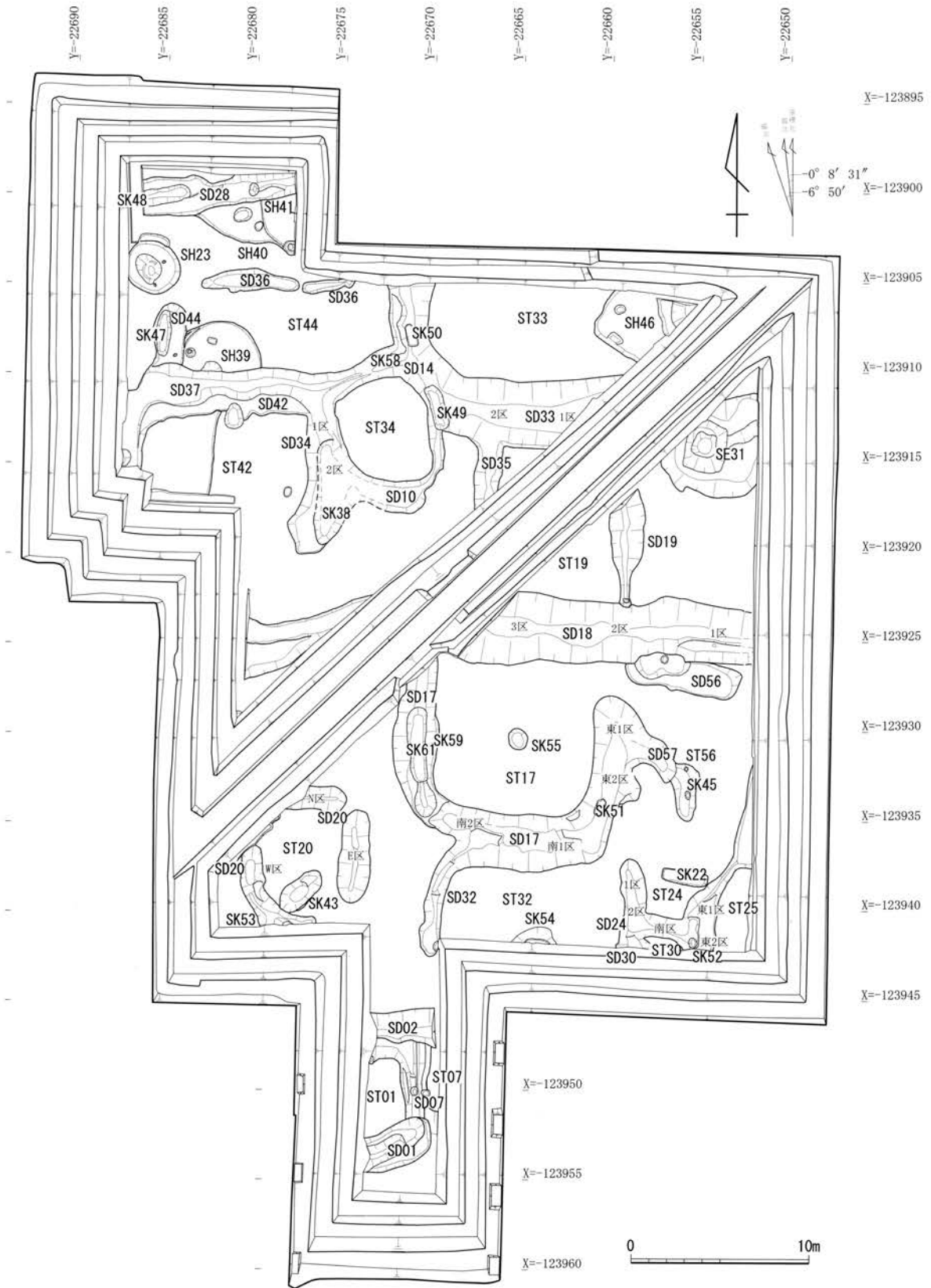
C 調査区北東部遺構図



C 調査区南西部遺構図

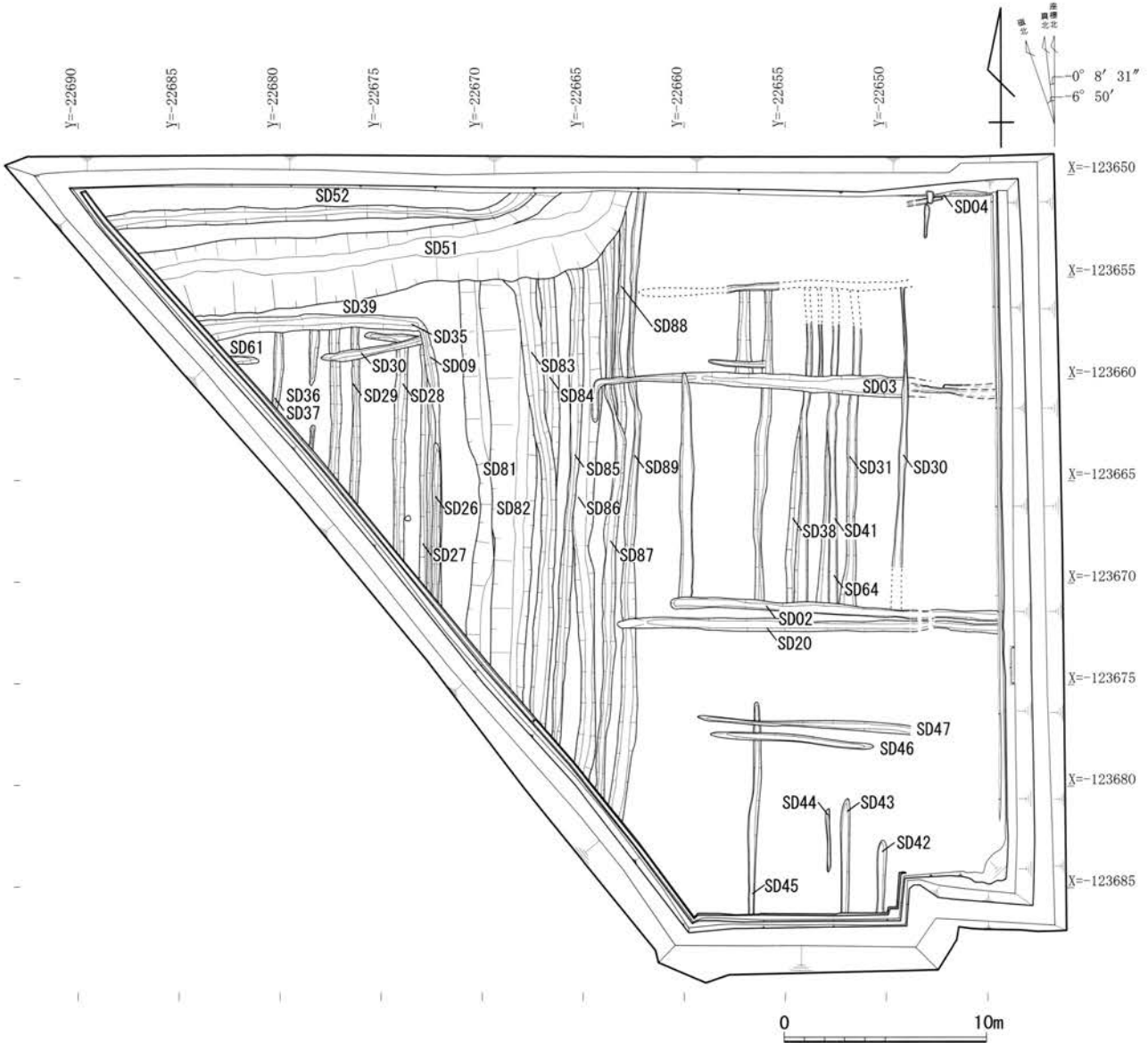


C 調査区南東部遺構図

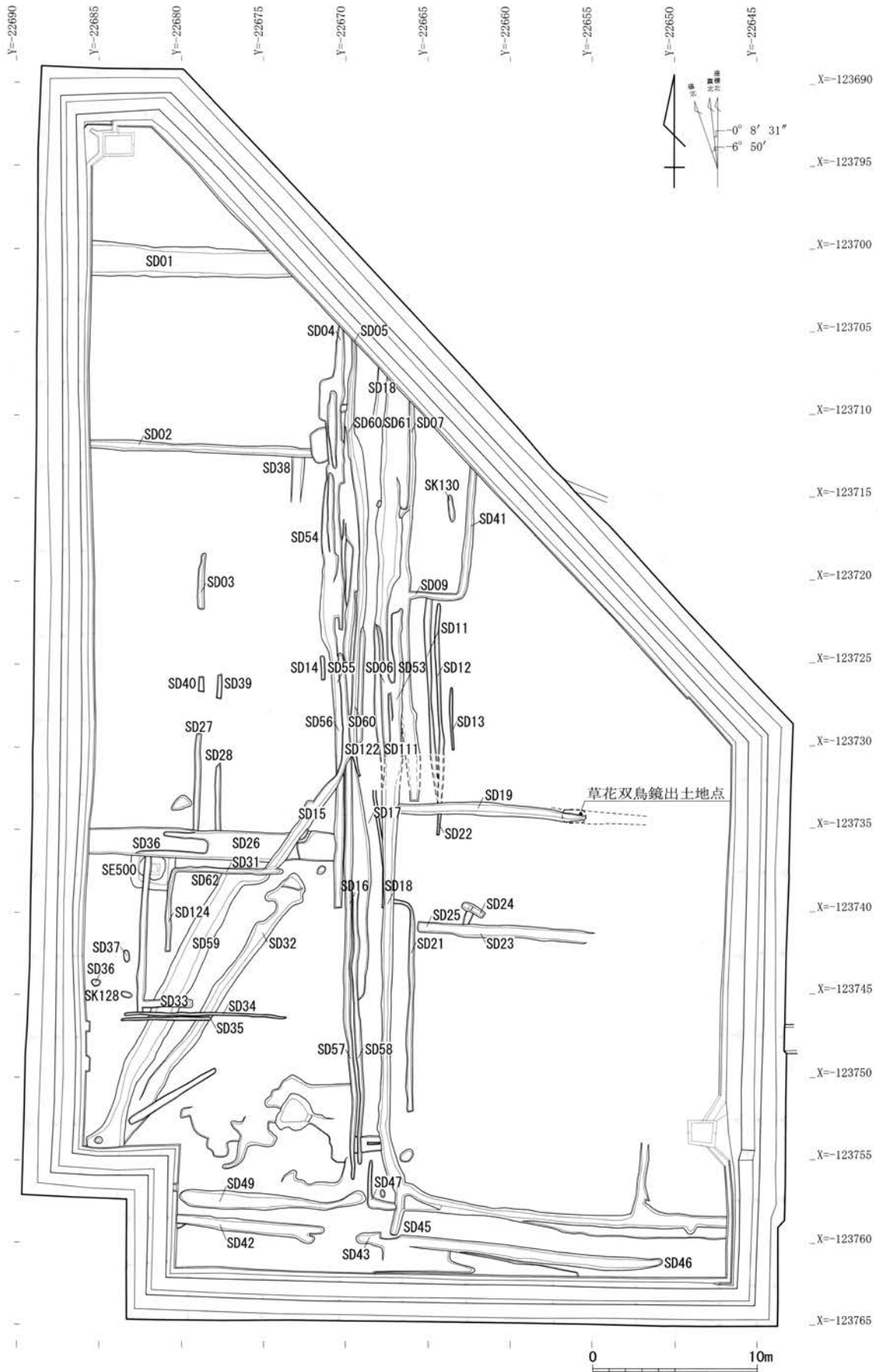


D調査区弥生時代遺構図

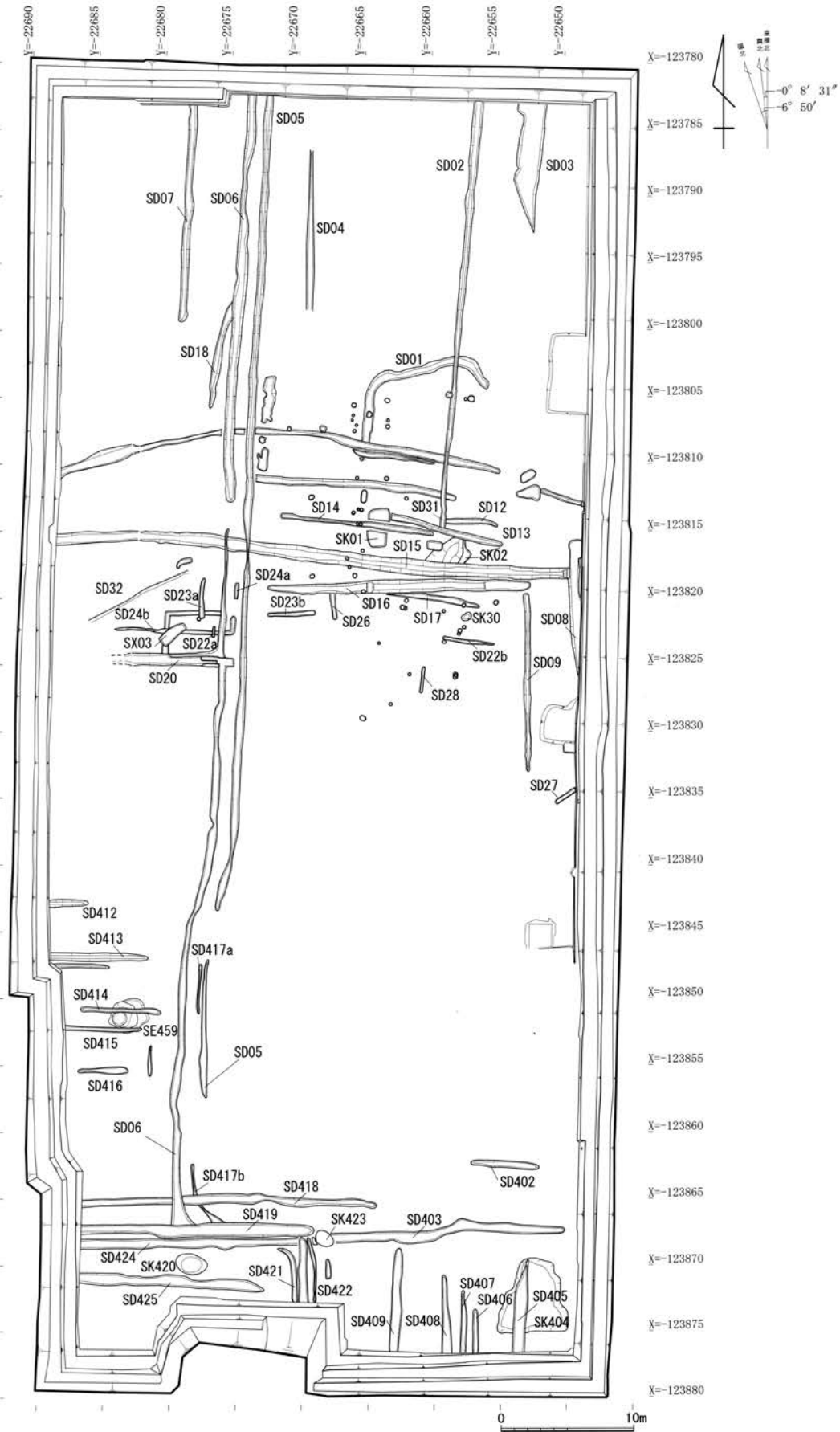




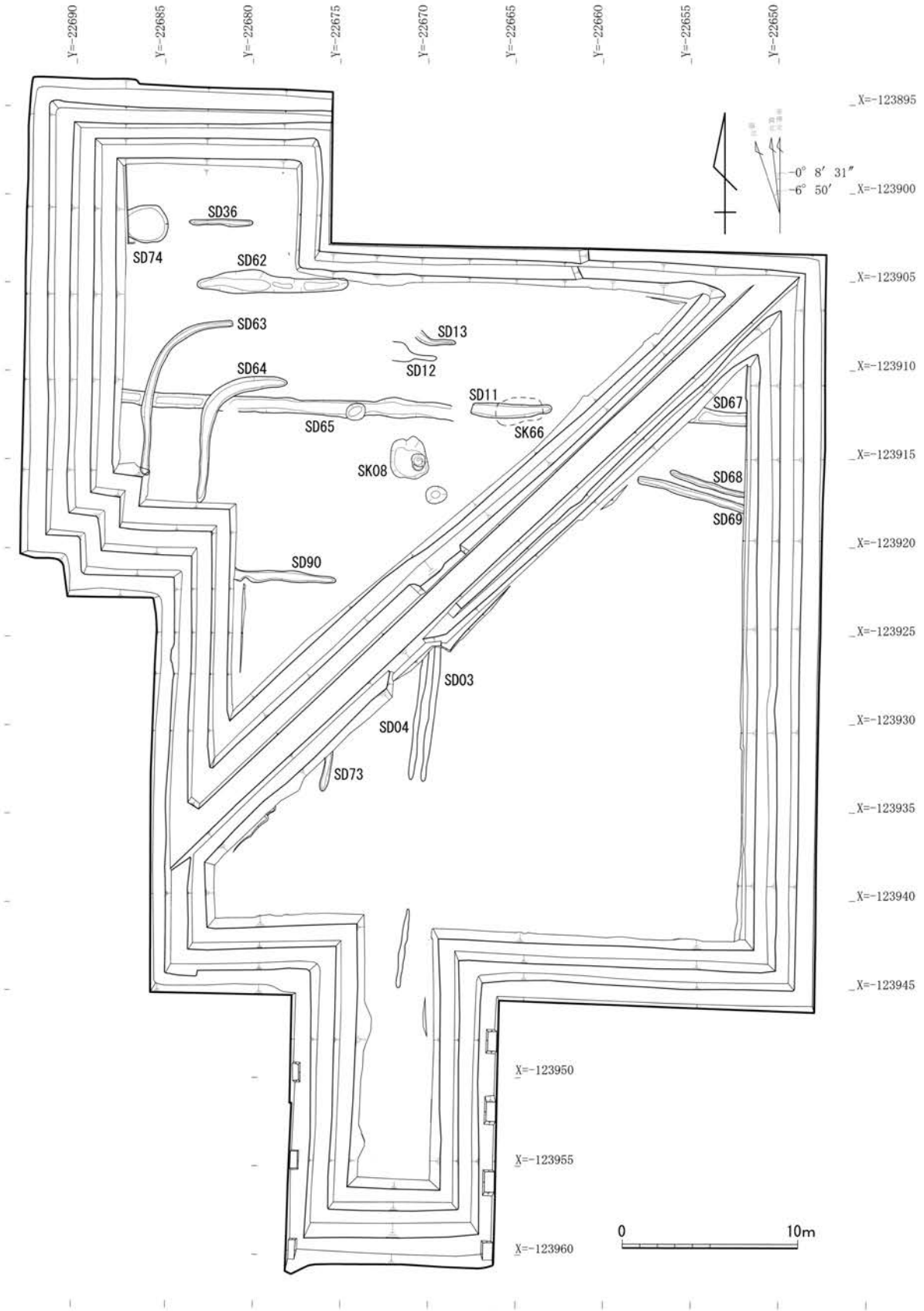
A 調査区鎌倉・室町時代遺構図



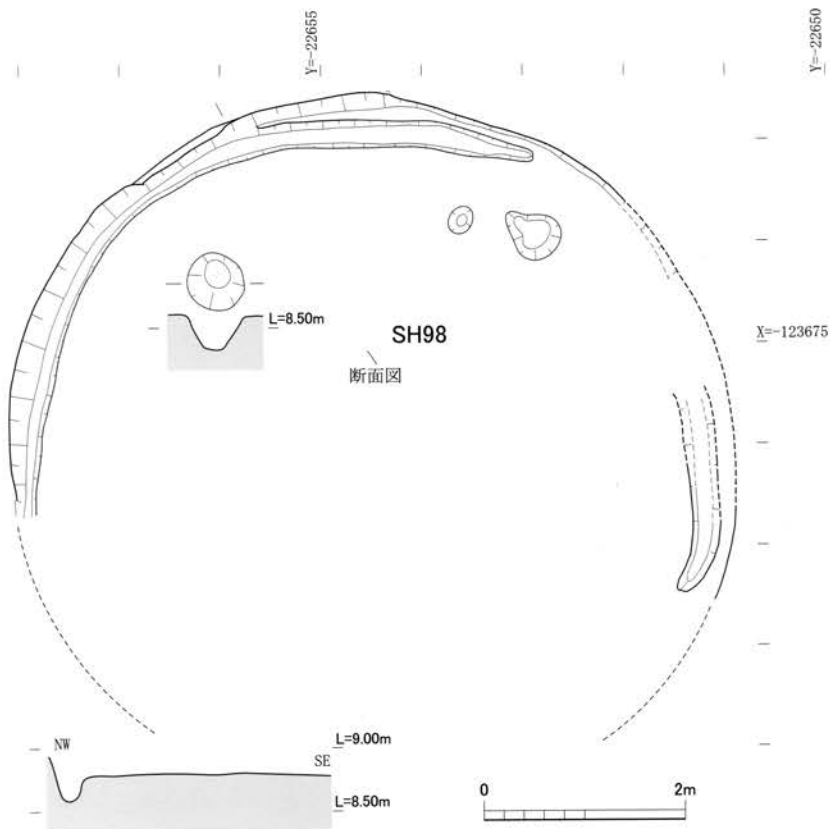
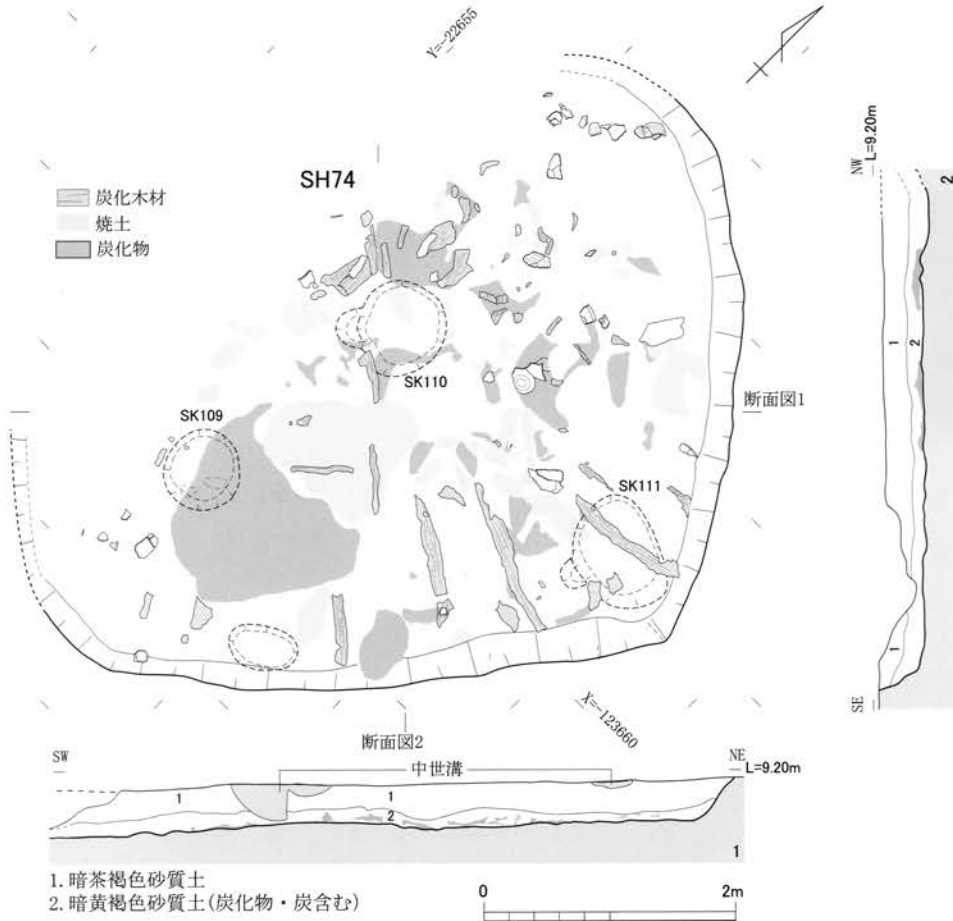
B 調査区平安～室町時代遺構図(1)



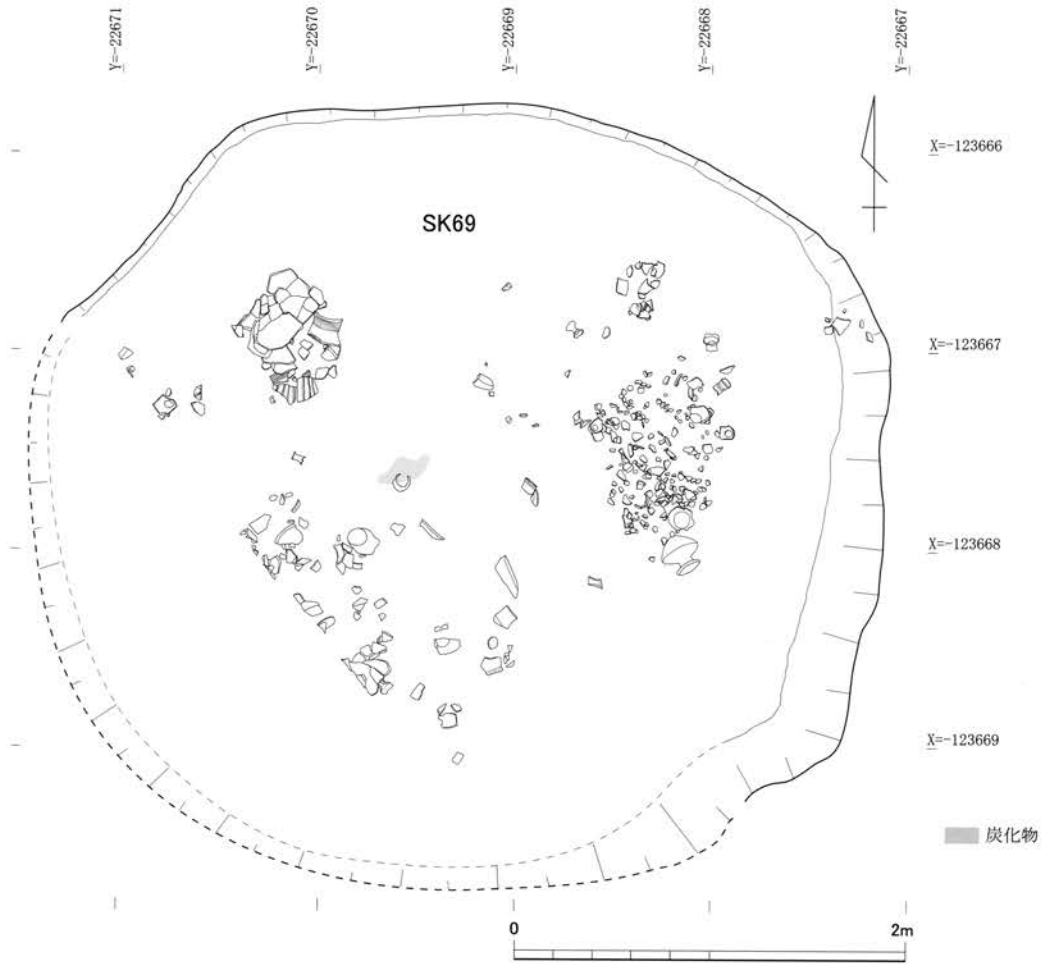
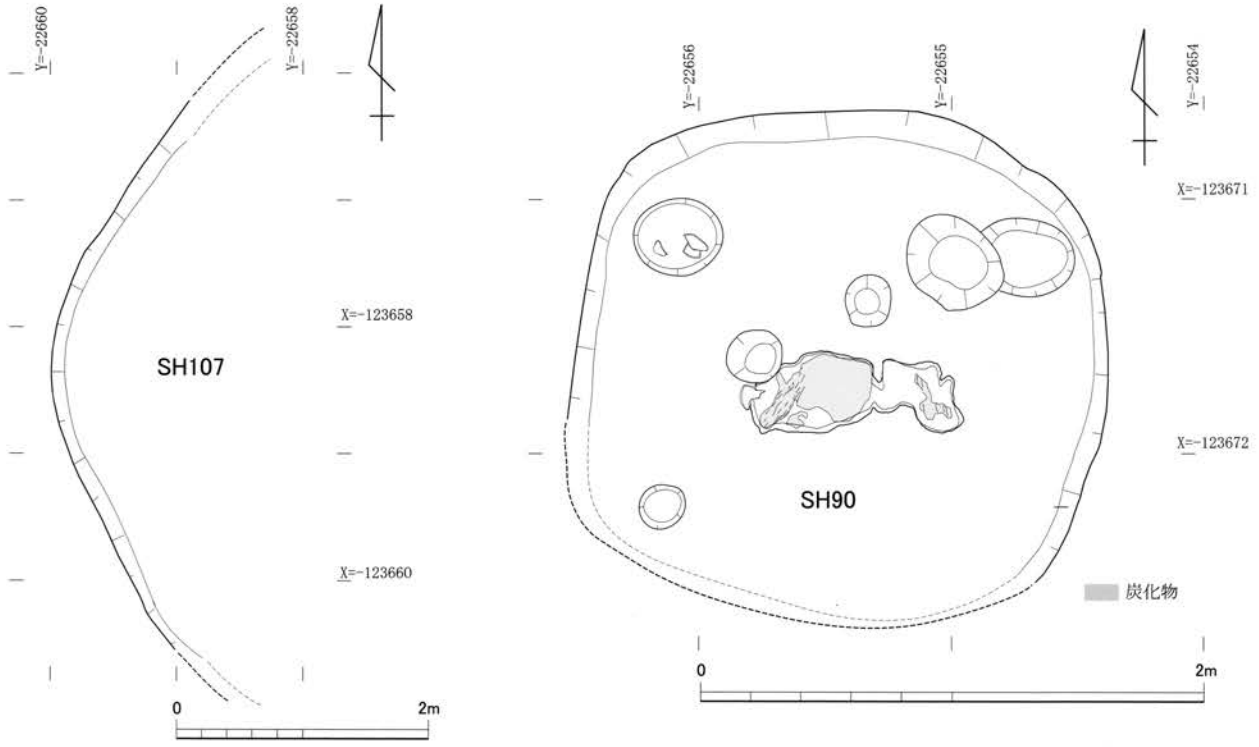
C 調査区平安～室町時代遺構図(2)



D 調査区鎌倉～室町時代遺構図

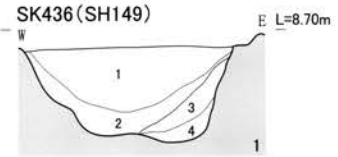
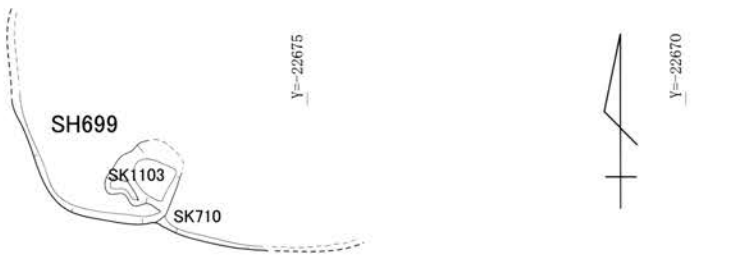


A 調査区竪穴式住居跡

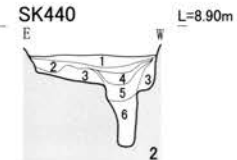
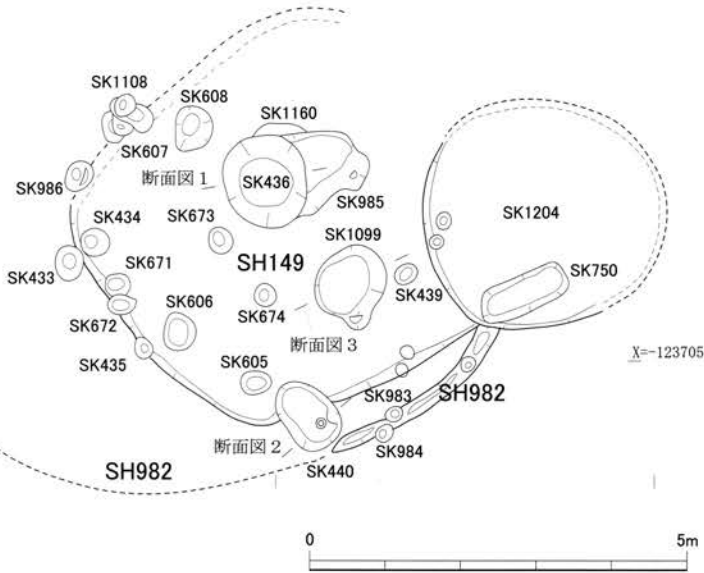


A 調査区竪穴式住居跡・土坑

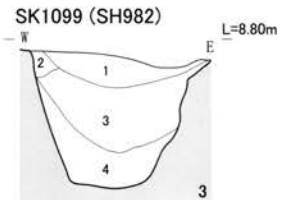
竪穴式住居跡 I 群



1. 褐色土
  2. 暗黒灰色土(黄色斑を少量含む炭層)
  3. 淡褐色土(黄色粒を多量に含む)
  4. 淡褐色土(炭を含む)
- 3層・4層は炉跡(SK1160)



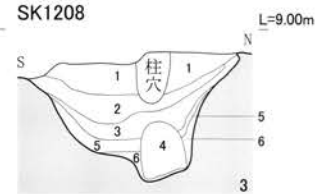
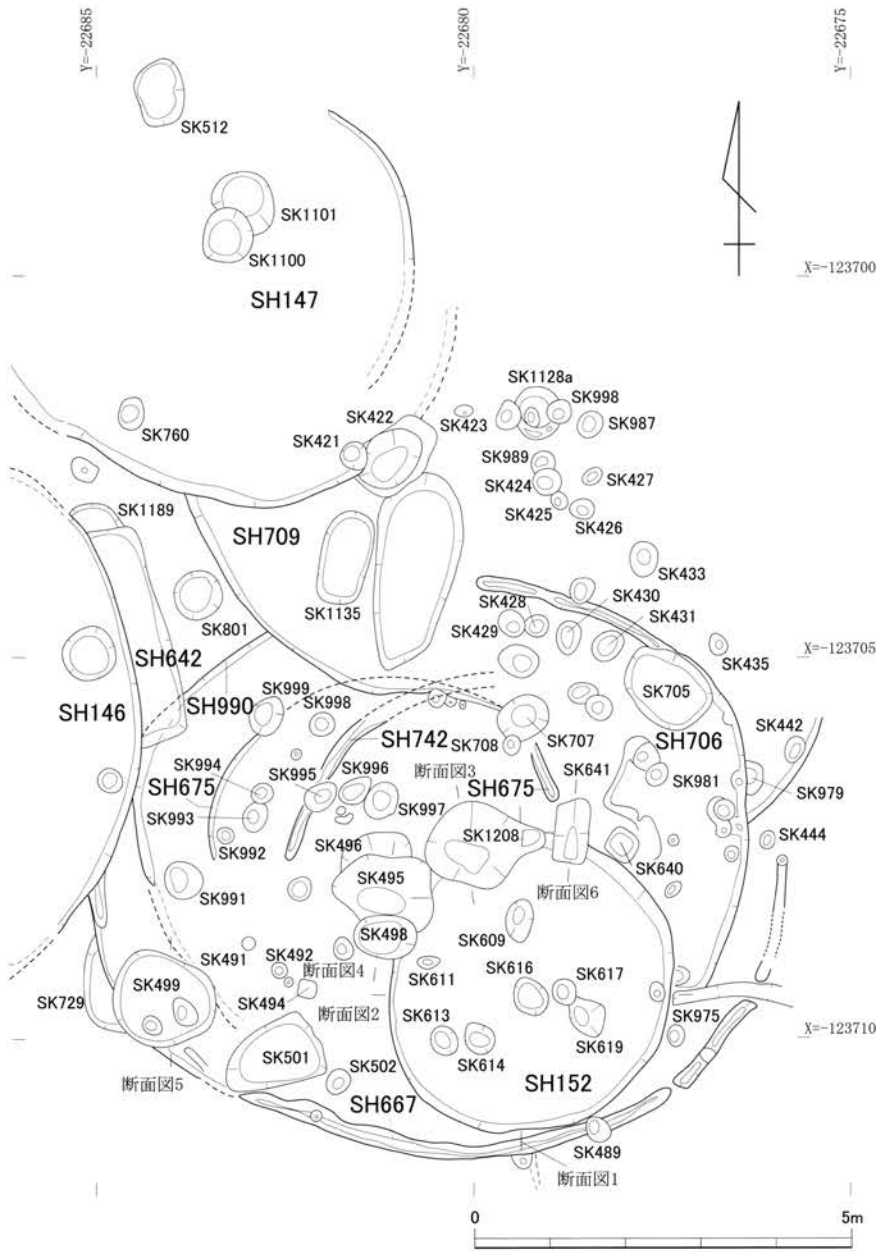
1. 黒色粘質土
2. 黒色粘質土(粘土塊含む)
3. 黄褐色粘質土
4. 黒色粘質土
5. 灰褐色粘質土
6. 黒色粘質土



1. 暗褐色土
2. 褐色土
3. 黄褐色土(褐色斑を含む)
4. 暗褐色土(焼土・炭を含む)

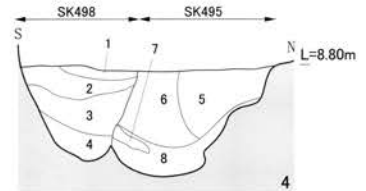


竪穴式住居跡Ⅱ群



1. 暗灰色土(黄褐色粘土塊含む)
2. 黄褐色粘質土
3. 暗褐色砂土(黄褐色粘土塊含む炭層)
4. 黒色砂土(黄褐色粘土塊含む炭層)
5. 暗黒色砂土(黄褐色粘土塊含む炭層)
6. 黄褐色粘質土

SK495・SK498 (SH675)



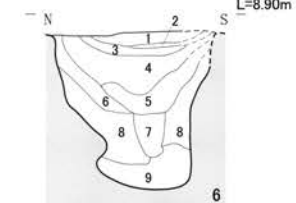
1. 淡褐色土
  2. 淡褐色土(黄色斑含む)
  3. 淡褐色土
  4. 黒灰色土(炭含む)
  5. 淡黄褐色土
  6. 褐色土
  7. 灰褐色土
  8. 黒灰色土(炭含む)
- (1-4. SK498 5-8. SK495)

SK499



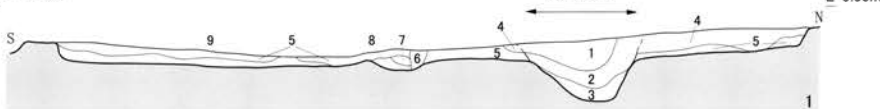
1. 黒色粘質土
2. 黄色粘質土

SK641 (SH742)



1. 淡褐色土
2. 淡黄灰色土
3. 褐色土(炭含む)
4. 淡褐色土(黄色斑含む)
5. 褐色土(黄色斑含む)
6. 暗灰色土(炭含む)
7. 淡褐色土(黄色斑含む)
8. 淡褐色土
9. 黒色土(炭含む)

SH152

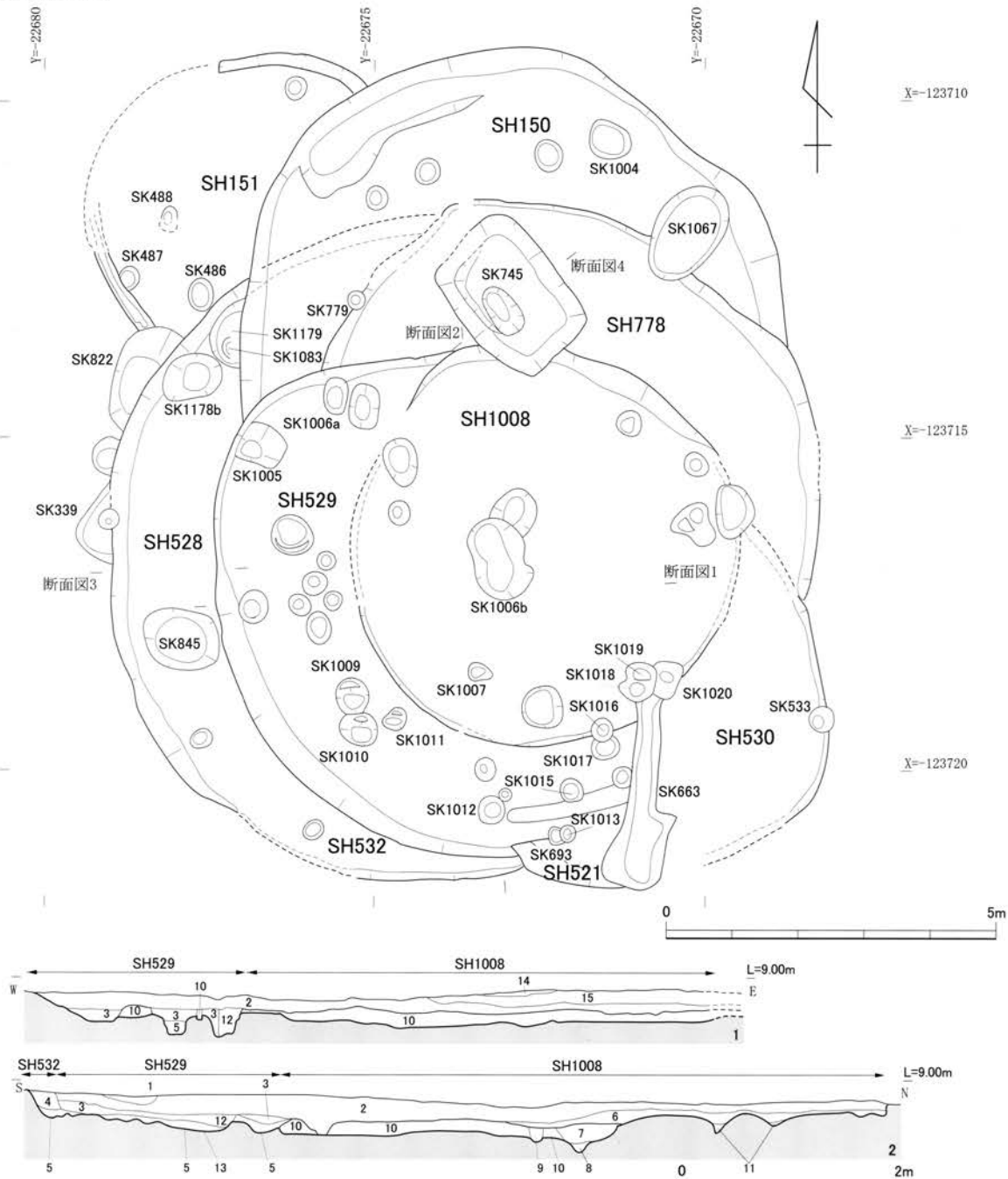


1. 黄色+褐色土
2. 茶色+暗褐色土
3. 暗褐色+淡黄褐色土
4. 暗褐色土
5. 暗褐色土(黄色斑含む)
6. 暗褐色土
7. 黄褐色土(黄色斑含む)
8. 褐色土
9. 黄灰色土(褐色斑含む)
10. 明褐色+黄褐色土
11. 褐色+暗黄褐色土
12. 暗褐色土

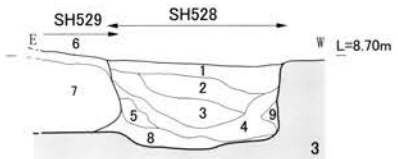




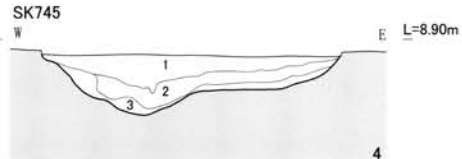
竪穴式住居跡Ⅲ群



- 1. 黄色細砂 2. 褐色粘質土(土器片を含む) 3. 黄褐色粘質土(青灰色粘土塊を多く含む) 4. 黄褐色粘質土(青灰色粘土塊を少量含む)
- 5. 黒褐色粘質土(青灰色粘質土を少量含む) 6. 黒褐色粘質土(土器片含む) 7. 黒色粘質土(炭化物を含む) 8. 黄褐色粘質土
- 9. 淡黒褐色粘質土(土器片を含む) 10. 褐色粘質土(青灰色粘土塊・黄灰色粘土塊を多く含む) 11. 淡褐色細砂 12. 青灰色粘質土
- 13. 淡黄色粘質土 14. 暗褐色粘質土 15. 淡灰色粘質土(土器片を含む) (1-3・11-15. SH529の埋土 4・5. SH532埋土 7-10. SH1008埋土)



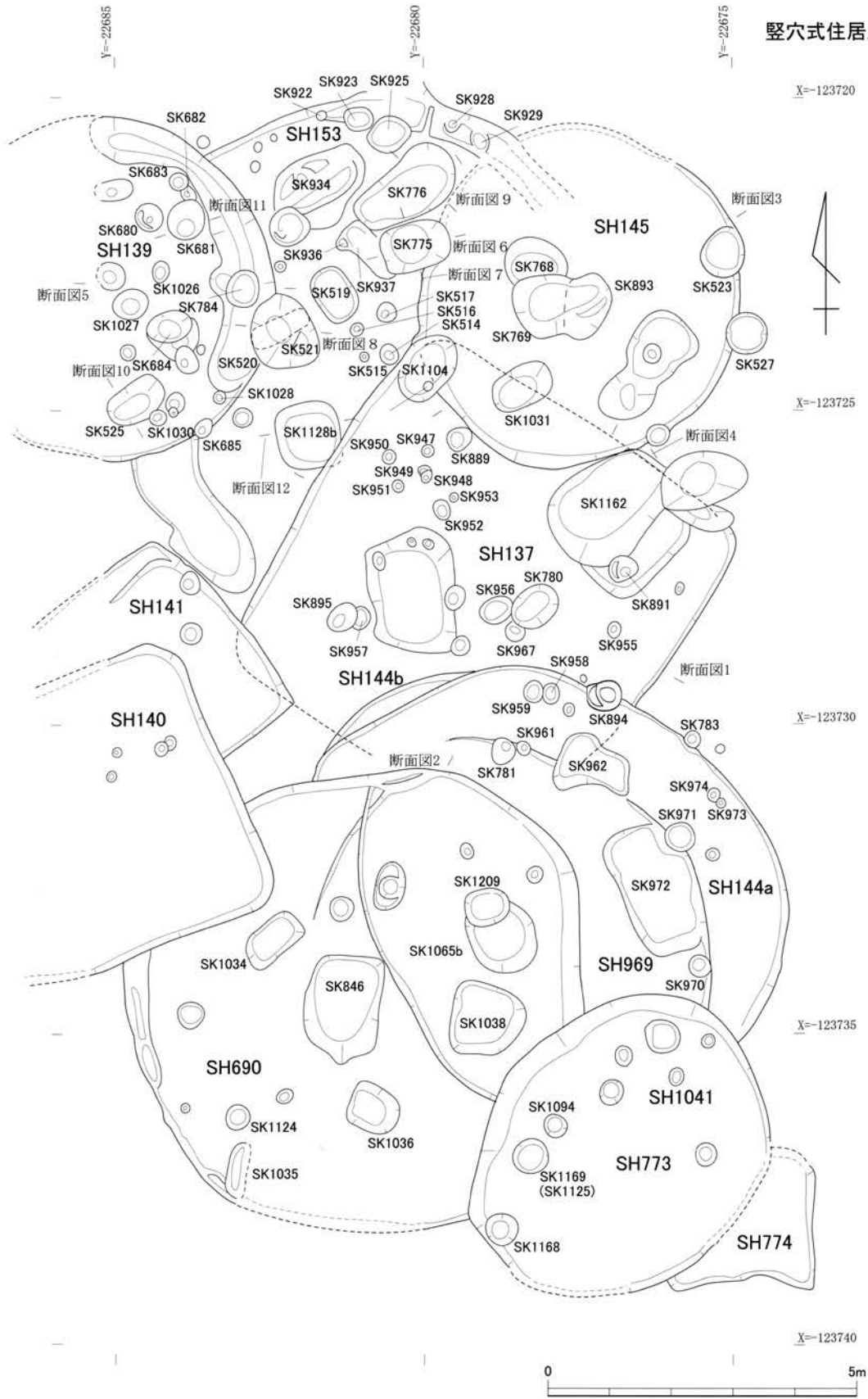
- 1. 茶褐色土 2. 褐色土(黄色斑含む)
- 3. 茶褐色土(黄色斑多く含む)
- 4. 褐色土 5. 灰色砂土 6. 層名不明
- 7. 黄褐色砂土 8. 黒灰色土 9. 黄茶色砂土



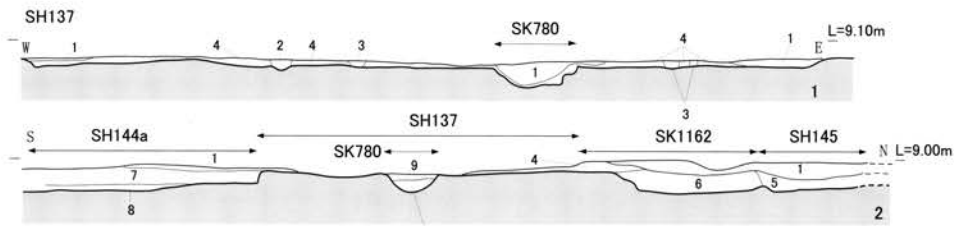
- 1. 淡暗灰色土
- 2. 黒灰色土(炭を含む)
- 3. 淡暗灰色砂質土

B調査区竪穴式住居跡Ⅲ群

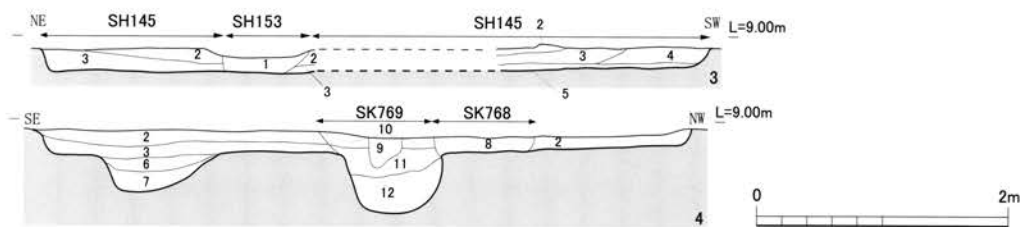
竖穴式住居跡Ⅳ・Ⅴ群



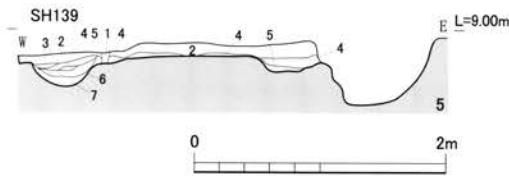
B調査区竖穴式住居跡Ⅳ・Ⅴ群(1)



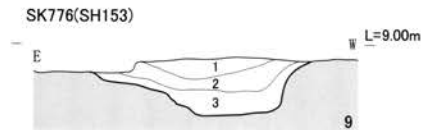
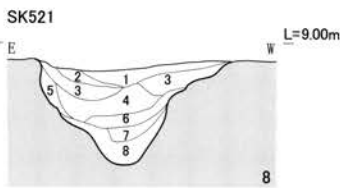
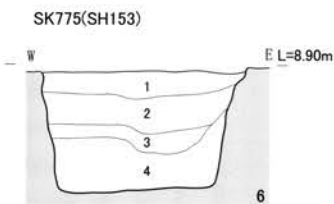
- 1. 暗褐色細砂(淡黄色粘質土を少量含む)
- 2. 層名不明
- 3. 暗褐色細砂
- 4. 淡黄色粘質土
- 5. 灰褐色土
- 6. 暗灰褐色土
- 7. 暗茶褐色細砂土
- 8. 淡黄色土
- 9. 暗褐色土
- 10. 褐色土



- 1. 暗褐色土
- 2. 淡褐色土
- 3. 灰褐色土
- 4. 淡黄灰色土
- 5. 淡暗灰色土
- 6. 緑黄色+暗灰褐色土(住居内土坑)
- 7. 暗灰褐色土(住居内土坑)
- 8. 淡灰褐色土
- 9. 灰色砂土
- 10. 褐色土
- 11. 灰色土(炭含む)
- 12. 褐色土(黄色斑含む)

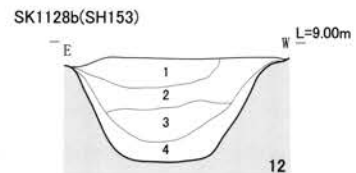
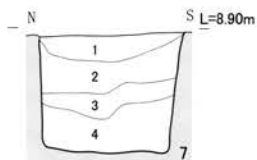


- 1. 層名不明
- 2. 灰褐色細砂(黄灰色粘土塊含む)
- 3. 暗黒色細砂(炭含む)
- 4. 黄褐色細砂
- 5. 灰褐色粘質土
- 6. 灰褐色粘質土(青灰色粘土塊、少量の炭含む)
- 7. 暗灰色粘質土(青灰色粘土塊を少量含む)

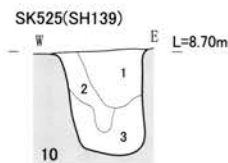


- 1. 茶灰色土
- 2. 淡黄褐色土
- 3. 茶灰色土(黄褐色斑含む)
- 4. 茶灰色土(炭含む)
- 5. 暗茶灰色土
- 6. 黄褐色土(茶灰色斑含む)
- 7. 茶灰色粘質土
- 8. 暗褐色土(炭多く含む)

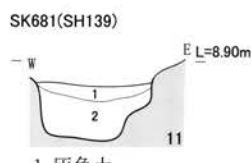
- 1. 茶灰色土(黄色斑含む)
- 2. 黒灰色土(淡灰色斑・炭を多く含む)
- 3. 淡灰色粘質土(炭含む)



- 1. 褐色粘質土(黄褐色土塊含む)
- 2. 暗褐色粘質土(黄褐色土塊含む)
- 3. 暗褐色粘質土
- 4. 炭層(青灰色粘土塊を少量含む)



- 1. 淡茶褐色土(黄色粒含む)
- 2. 黄灰色土
- 3. 暗茶褐色土(焼土含む)



- 1. 灰色土
- 2. 灰褐色粘質土



B 調査区竪穴式住居跡Ⅳ・Ⅴ群(2)

竪穴式住居跡VI群

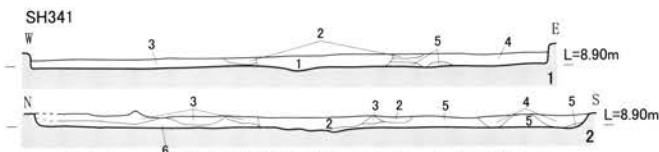
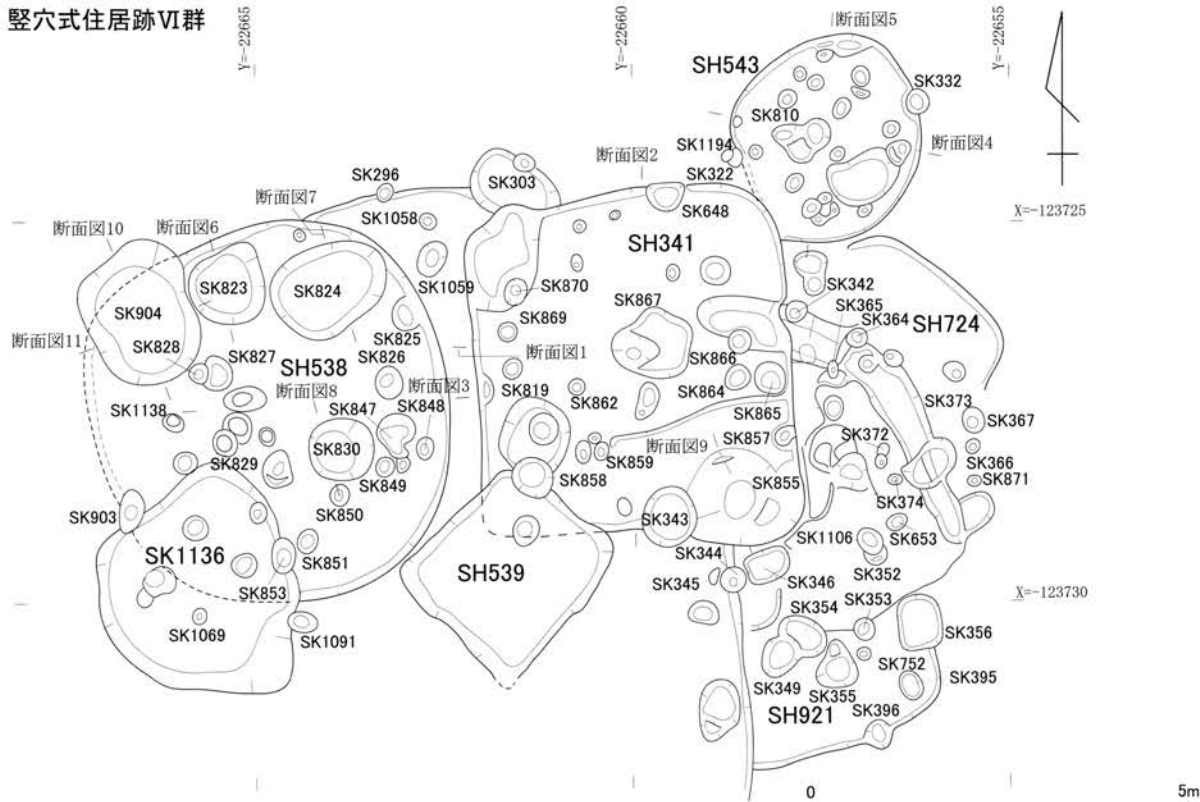
Y=-22665

Y=-22660

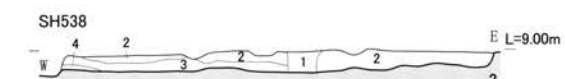
Y=-22655

X=-123725

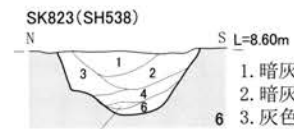
X=-123730



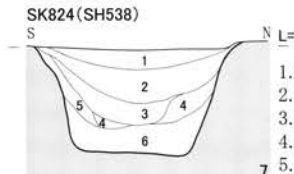
- 1. 褐色土
- 2. 褐色土(黄褐色粘質土塊含む)
- 3. 灰褐色土
- 4. 褐色土
- 5. 黄灰褐色土
- 6. 灰褐色土(黄褐色土塊含む)



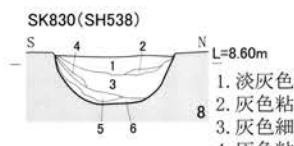
- 1. 攪乱土
- 2. 灰褐色細砂土(黄褐色土斑含む)
- 3. 暗灰色細砂
- 4. 褐色砂質土



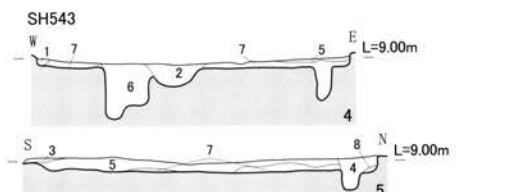
- 1. 暗灰色砂質土(粘土塊含む)
- 2. 暗灰色粘質土(粘土塊含む)
- 3. 灰色砂質土(粘土塊含む)
- 4. 黄褐色細砂(粘土塊含む)
- 5. 灰色粘質土(粘土塊含む)
- 6. 灰色砂質土(粘土塊・炭・土器片含む)



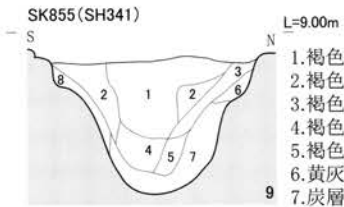
- 1. 灰綠色粘質土
- 2. 灰綠色粘質土(土器片含む)
- 3. 灰綠色砂質土(粘土塊含む)
- 4. 暗灰綠色砂質土(粘土塊含む)
- 5. 灰綠色細砂(粘土塊含む)
- 6. 灰色細砂(粘土塊・炭・焼土含む)



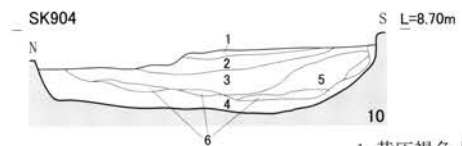
- 1. 淡灰色細砂(粘土塊含む)
- 2. 灰色粘質土
- 3. 灰色細砂(粘土塊・炭含む)
- 4. 灰色粘質土
- 5. 灰色細砂(粘土塊含む)
- 6. 黄褐色細砂(粘土塊・炭含む)



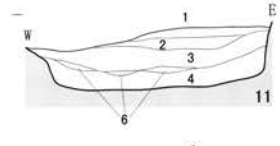
- 1. 層名不明
- 2. 灰褐色細砂土(黄褐色土斑含む)
- 3. 層名不明
- 4. 褐色細砂土
- 5. 灰褐色細砂土
- 6. 褐色粘質土
- 7. 黄灰褐色細砂土
- 8. 層名不明



- 1. 褐色粘質土(焼土含む)
- 2. 褐色粘質土(下部に炭化物含む)
- 3. 褐色粘質土(黄褐色粘質土塊含む)
- 4. 褐色粘質土
- 5. 褐色粘質土(炭含む)
- 6. 黄灰褐色粘質土
- 7. 炭層(黄褐色粘質土塊を少量含む)
- 8. 灰褐色粘質土
- 9. 層名不明

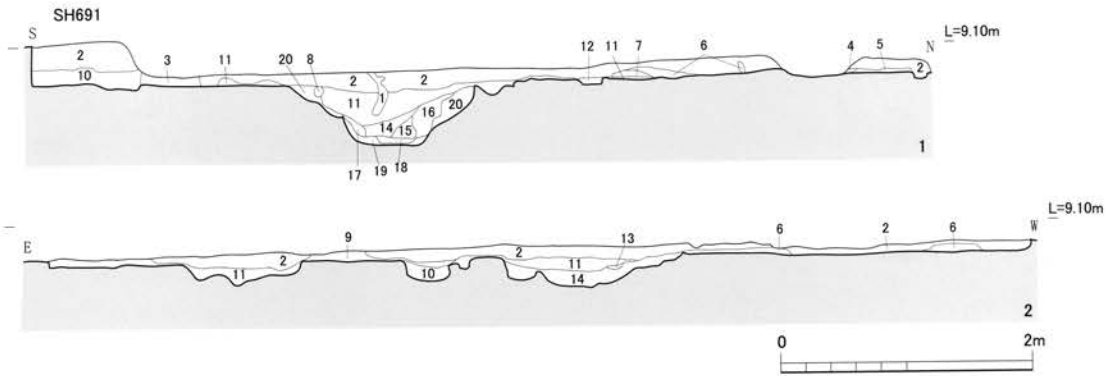
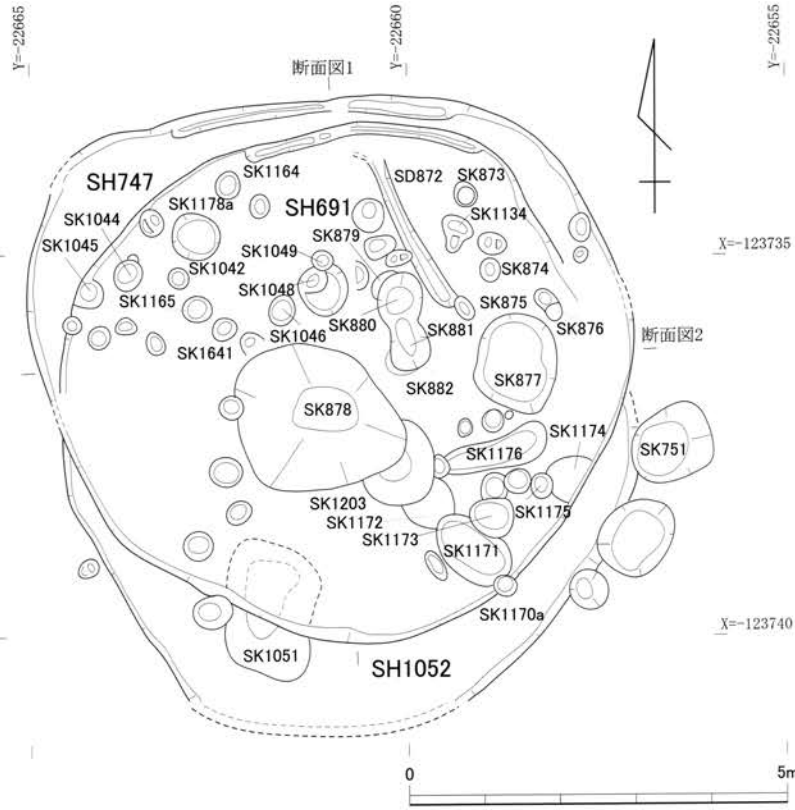


- 1. 黄灰褐色土
- 2. 黄褐色細砂(粘土塊含む)
- 3. 黄色土
- 4. 灰層(炭含む)
- 5. 黄褐色細砂
- 6. 黄色土



- 1. 黄灰褐色土
- 2. 黄褐色細砂(粘土塊含む)
- 3. 黄色土
- 4. 灰層(炭含む)
- 5. 黄褐色細砂
- 6. 黄色土

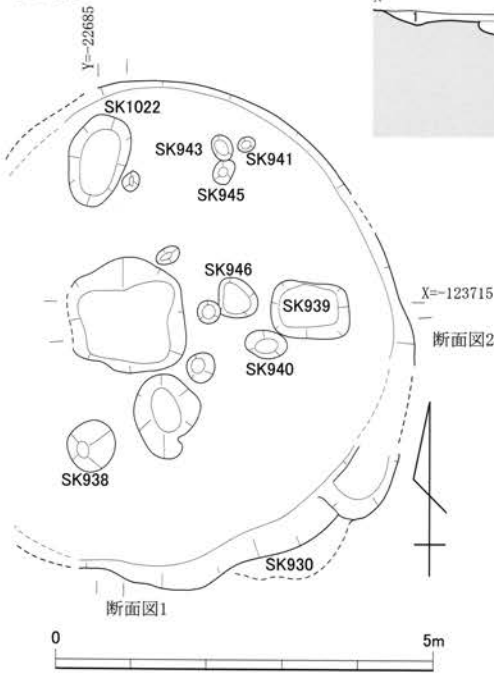
竪穴式住居跡Ⅶ群



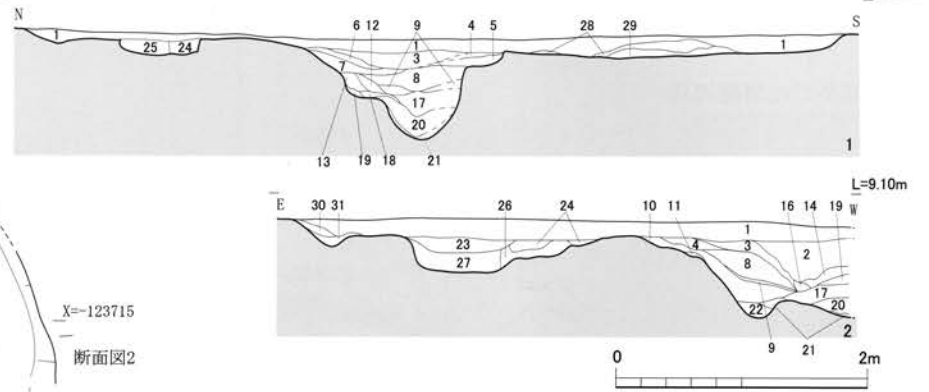
- 1. 灰色細砂土 2. 暗褐色細砂土 3. 層名不明 4. 層名不明 5. 黄灰色土 6. 緑灰色細砂 7. 灰褐色細砂
- 8. 灰色砂 9. 暗褐色土 10. 暗灰色土 11. 暗褐色細砂土(黄褐色粘土塊、土器を含む) 12. 暗灰色土
- 13. 炭層 14. 暗褐色細砂土(黄褐色塊・土器を含む) 15. 暗灰褐色細砂土 16. 暗灰褐色細砂土
- 17. 灰色細砂土(炭化物を含む) 18. 層名不明 19. 炭化物層 20. 層名不明

B 調査区竪穴式住居跡Ⅶ群

SH138

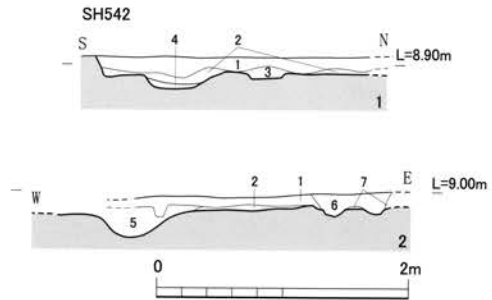
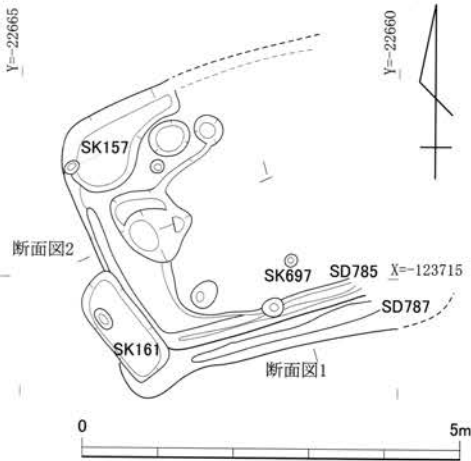


SH138



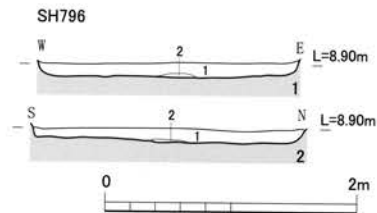
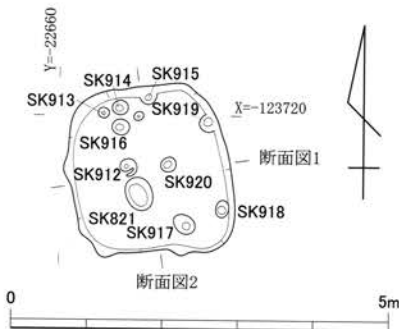
- |                      |                        |
|----------------------|------------------------|
| 1. 暗灰色粘質土(炭含む)       | 2. 灰褐色粘質土(炭含む)         |
| 3. 暗淡灰色粘質土(炭含む)      | 4. 暗灰色粘質土(黄緑色土塊・炭含む)   |
| 5. 灰褐色粘質土(炭含む)       | 6. 暗灰色砂質土(橙色土塊・炭含む)    |
| 7. 暗緑灰色粘質土           | 8. 暗褐色粘質土(黄色土塊・炭含む)    |
| 9. 暗緑色粘質土(炭含む)       | 10. 暗灰色砂質土(橙色土塊・炭含む)   |
| 11. 暗緑灰色粘質土          | 12. 黒褐色粘質土(炭を多量に含む)    |
| 13. 暗灰色粘質土(橙色土塊・炭含む) | 14. 暗灰褐色粘質土(緑白色土塊・炭含む) |
| 15. 暗灰色砂質土(橙色土塊・炭含む) | 16. 暗灰白色砂              |
| 17. 暗褐色粘質土(橙色土塊・炭含む) | 18. 黒色粘質土              |
| 19. 黒色砂質土            | 20. 暗褐色砂質土((橙色土塊・炭含む)  |
| 21. 灰色砂              | 22. 層名不明               |
| 23. 暗灰色砂質土(橙色土塊含む)   | 24. 暗灰色砂質土(橙色土塊・炭含む)   |
| 25. 暗黄緑灰色粘質土         | 26. 暗灰色粘質土(黄緑色土塊含む)    |
| 27. 灰褐色粘質土           | 28. 暗黄緑灰色砂質土           |
| 29. 黄灰色砂質土           | 30. 暗橙褐色粘質土            |
| 31. 暗黄緑灰色粘質土         |                        |

SH542



- |                      |
|----------------------|
| 1. 灰色砂質土(粘土塊・炭含む)    |
| 2. 灰色砂質土(黄褐色粘土塊含む)   |
| 3. 茶灰色粘質土            |
| 4. 茶灰色砂質土(粘土塊含む)     |
| 5. 灰色砂質土(粘土塊・焼土・炭含む) |
| 6. 茶褐色粘質土            |
| 7. 茶褐色砂質土            |

SH796



- |                      |
|----------------------|
| 1. 灰褐色粘質土(黄褐色粘質土混じり) |
| 2. 焼土                |

SH910

Y=22665

Y=22660

Y=22655

X=123755

X=123760

SD896

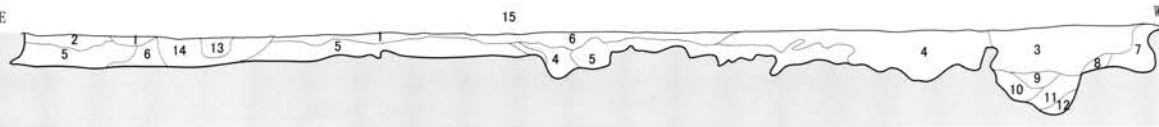
断面図



SD896

SH910

L=9.10m



- 1. 灰色砂土    2. 灰色砂質土    3. 暗灰色土    4. 暗灰色砂土    5. 黄灰色砂土    6. 灰色砂土(微量の粘土含む)
- 7. 灰褐色粗砂土    8. 暗灰色細砂土    9. 茶灰色細砂土    10. 灰色細砂土    11. 灰色粗砂土    12. 灰褐色土    13-15. 層名不明

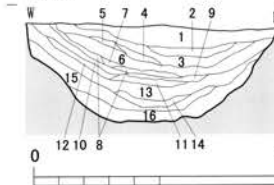
SD333

Y=22655

X=123720

SD333

L=9.10m



- 1. 茶灰色細砂土
- 2. 灰褐色細砂土
- 3. 灰褐色細砂土(炭化物・焼土含む)灰層
- 4. 灰褐色細砂土(地山塊含む)
- 5. 灰褐色細砂土
- 6. 灰褐色細砂土(炭化物多量に含む)
- 7. 灰色細砂
- 8. 黄灰色土(炭化物含む)
- 9. 暗灰色細砂土
- 10. 暗灰色細砂土(炭化物多量に含む)
- 11. 灰白色炭層
- 12. 黄灰色細砂土(炭化物少量含む)
- 13. 灰褐色細砂土(炭化物多量に含む)
- 14. 焼土層(炭化物含む)
- 15. 黄灰色細砂土(炭化物・土器多量に含む)
- 16. 黄灰色砂土(炭化物少量含む)

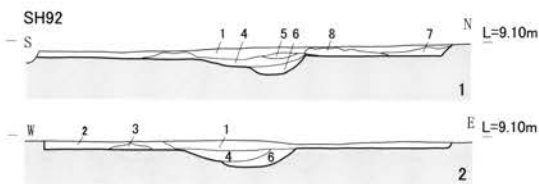
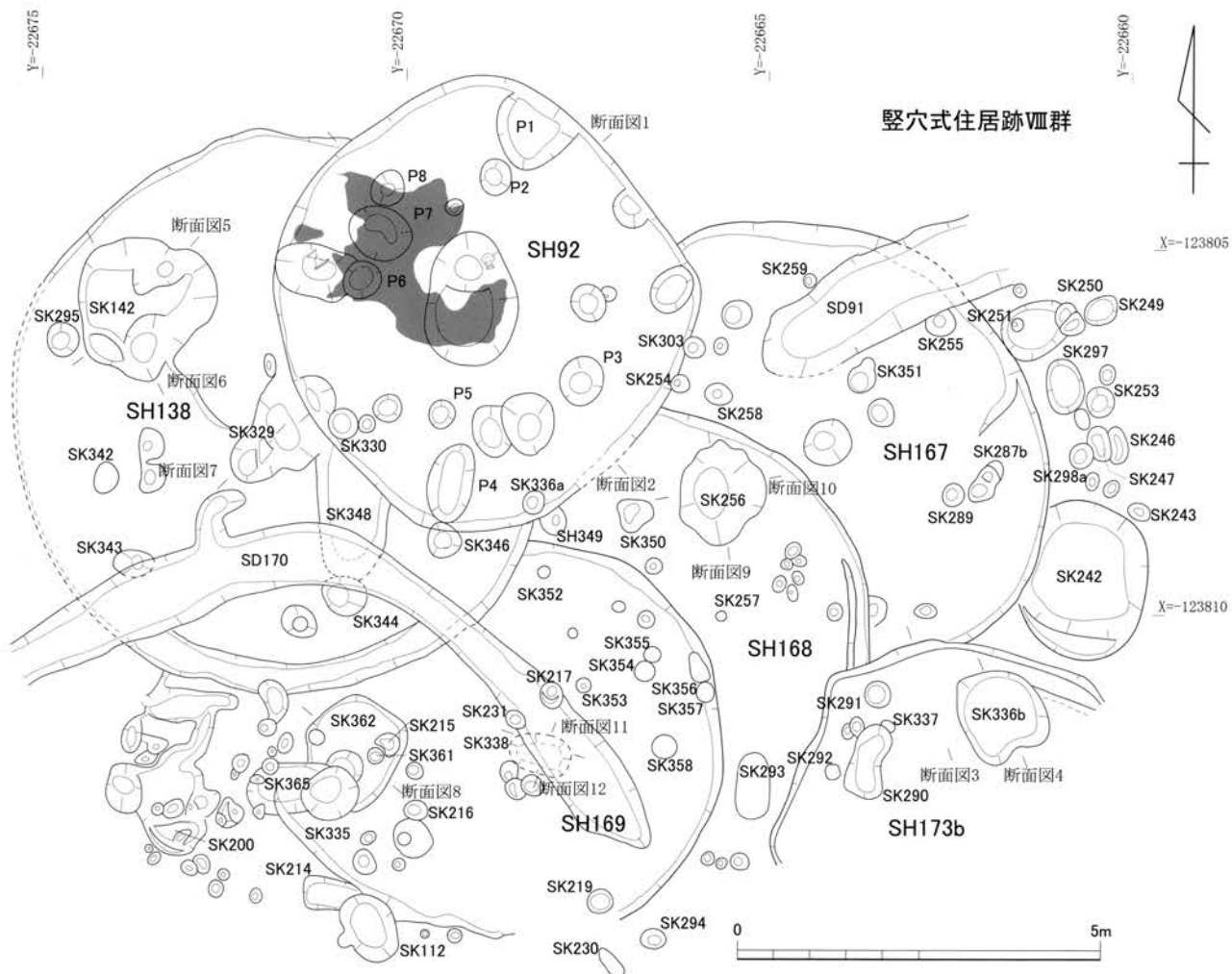
SK329

断面図

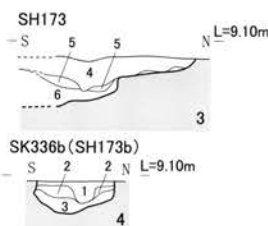
X=123725



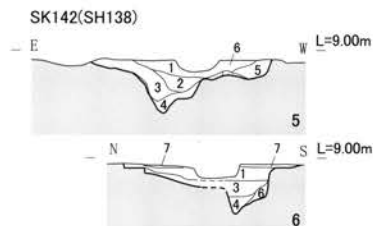
B 調査区竪穴式住居跡・溝



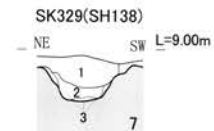
1. 暗茶灰色細砂(炭・焼土・塊多量含む)
2. 灰色砂土(黄色砂土・塊含む)
3. 灰色砂土 4. 暗褐色細砂(炭・灰含む)
5. 黒灰色粘砂(炭・灰多量含む)
6. 暗灰色細砂 7. 暗灰黄色砂土 8. 灰褐色砂土




1. 暗褐色細砂(黄色砂塊含む)
2. 暗黄灰色細砂
3. 暗褐色粘質細砂
4. 暗褐色細砂
5. 黄灰色細砂
6. 暗褐色粘質細砂(暗色強く炭含む)



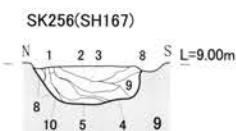
1. 灰色粗砂 2. 暗灰色細砂
3. 暗灰色細砂 4. 灰色細砂(炭含む)
5. 灰色細砂 6. 淡黄灰色砂
7. 暗灰色細砂



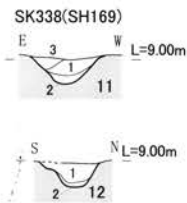
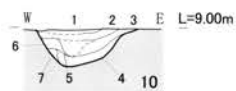
1. 暗灰色細砂
2. 黒灰色細砂(炭・灰層)
3. 淡灰色砂



1. 灰色粘砂(黄色粘砂塊多量含む)
2. 灰色粘砂(黄色粘砂塊少量含む)
3. 茶灰色粘砂



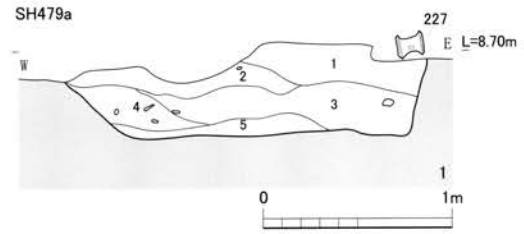
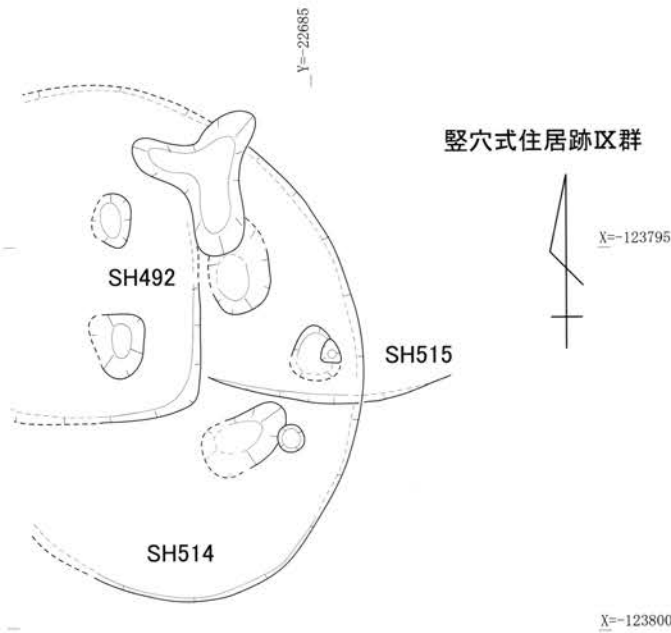
1. 茶灰色細砂
2. 焼土塊層
3. 黄茶色細砂
4. 炭・灰層
5. 黒色細砂
6. 暗茶灰色細砂
7. 暗茶灰色細砂
8. 層名不明
9. 層名不明
10. 暗灰色・暗灰粘砂塊
11. 暗灰色・暗灰粘砂塊(炭含む)
12. 灰色粗砂



1. 暗褐色粘質砂(黄色粘砂塊含む)
2. 黒灰色細砂(炭・灰含む)
3. 暗褐色細砂

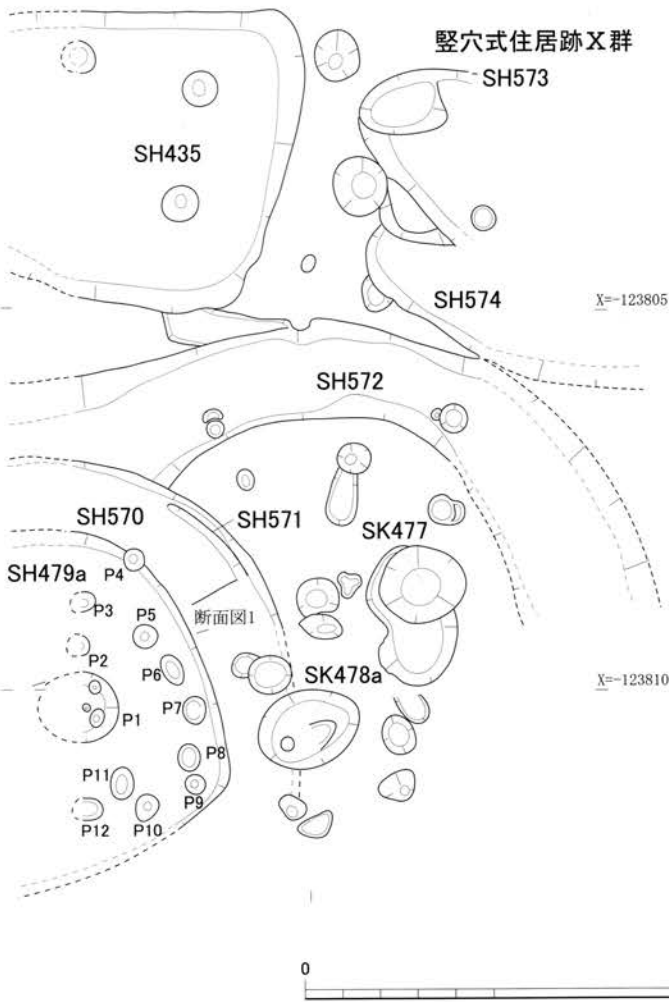
C 調査区 竪穴式住居跡Ⅷ群



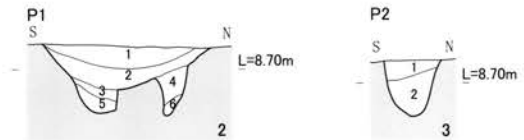


1. 黒褐色粘質土
2. 暗黄灰褐色粘砂質土
3. 暗緑黄褐色粘質土
4. 黒灰褐色粘質土
5. 暗緑黄灰褐色砂混粘質土

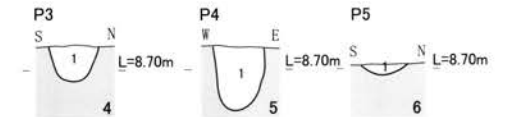
X=-123800



SH570柱穴断面図



1. 暗灰色土
2. 暗褐灰色土
3. 灰黄色土
4. 暗灰色砂質土
5. 暗褐褐色土
6. 黄色混暗灰色砂質土




1. 灰色砂質土
1. 暗褐灰色土
1. 暗黄灰色土



1. 暗灰色粘質砂
1. 暗灰色粘質砂土
1. 暗灰色砂

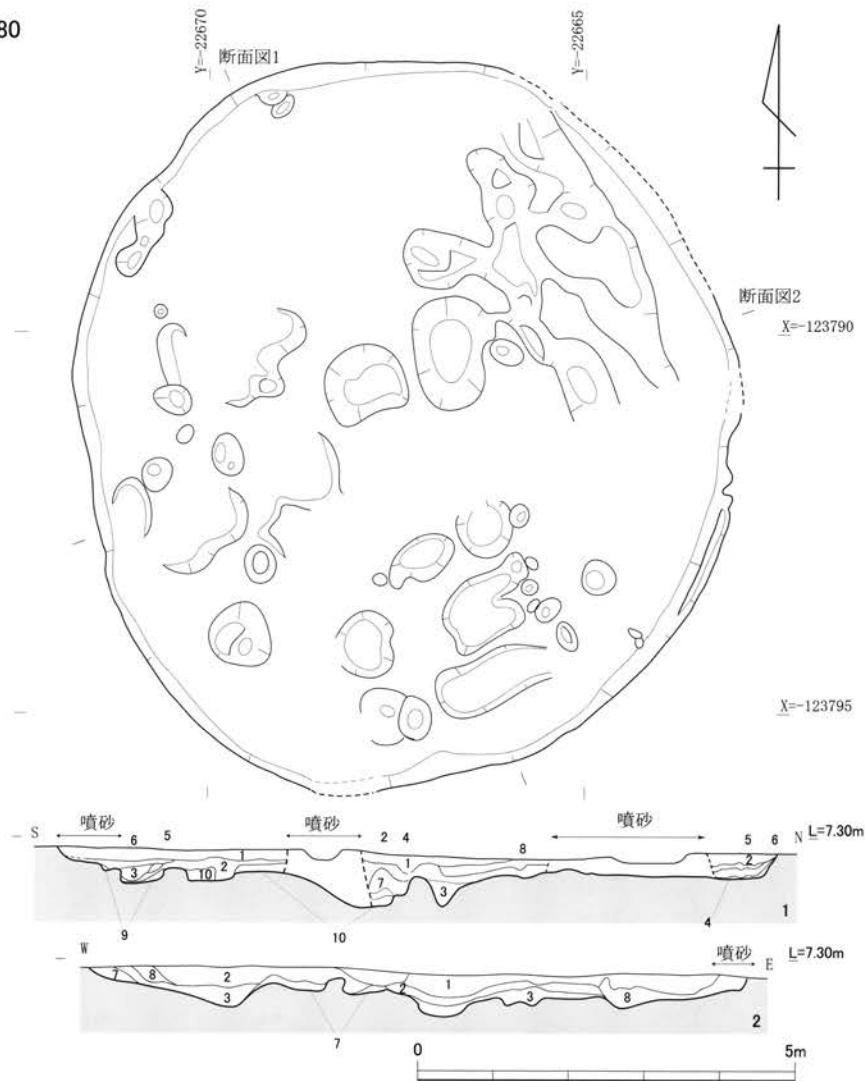


1. 暗灰色粘質土
1. 灰色砂
1. 灰色砂質土



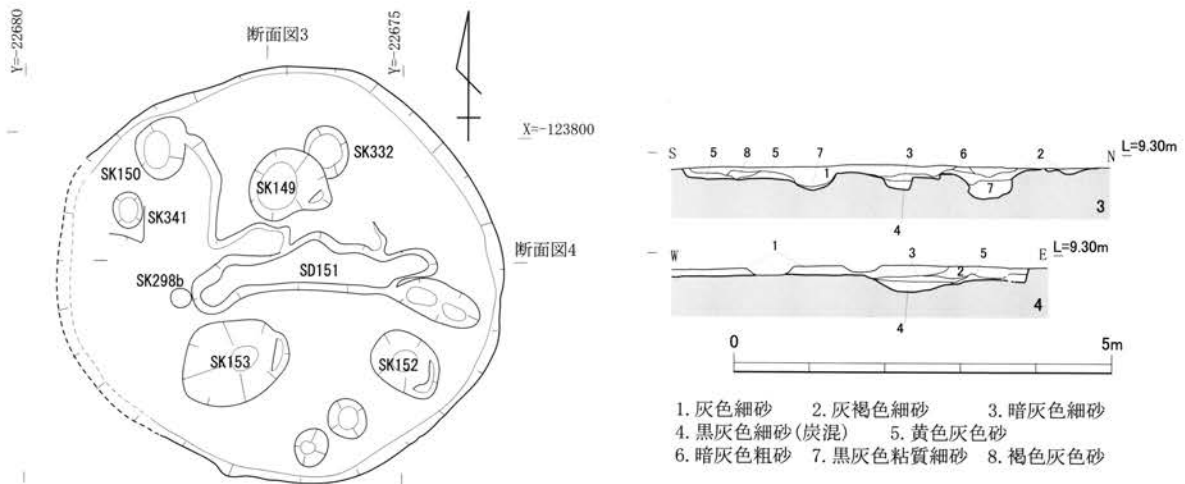
1. 暗灰色土
2. 淡暗褐灰色土

SH80



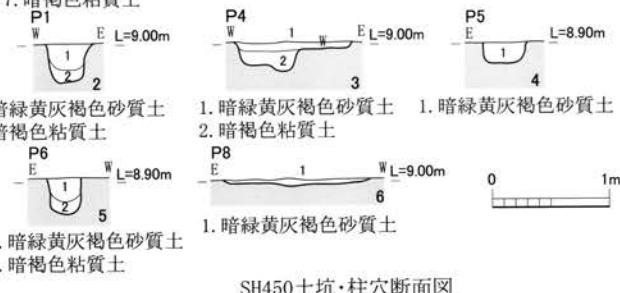
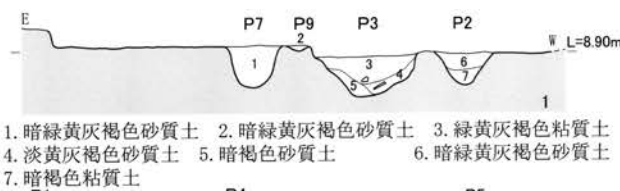
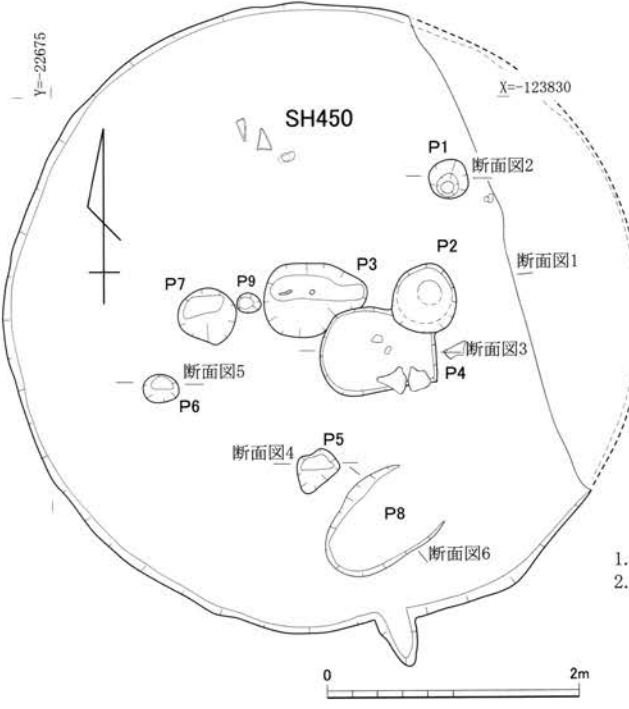
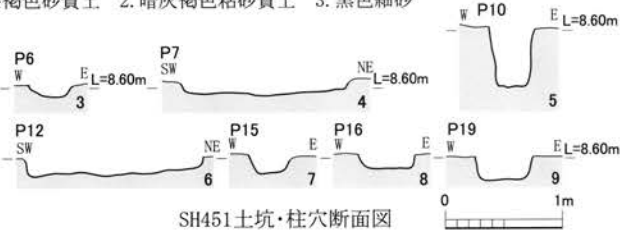
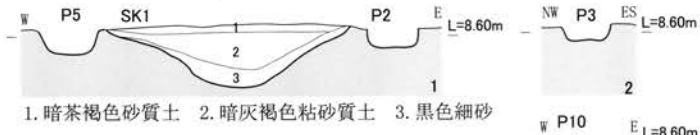
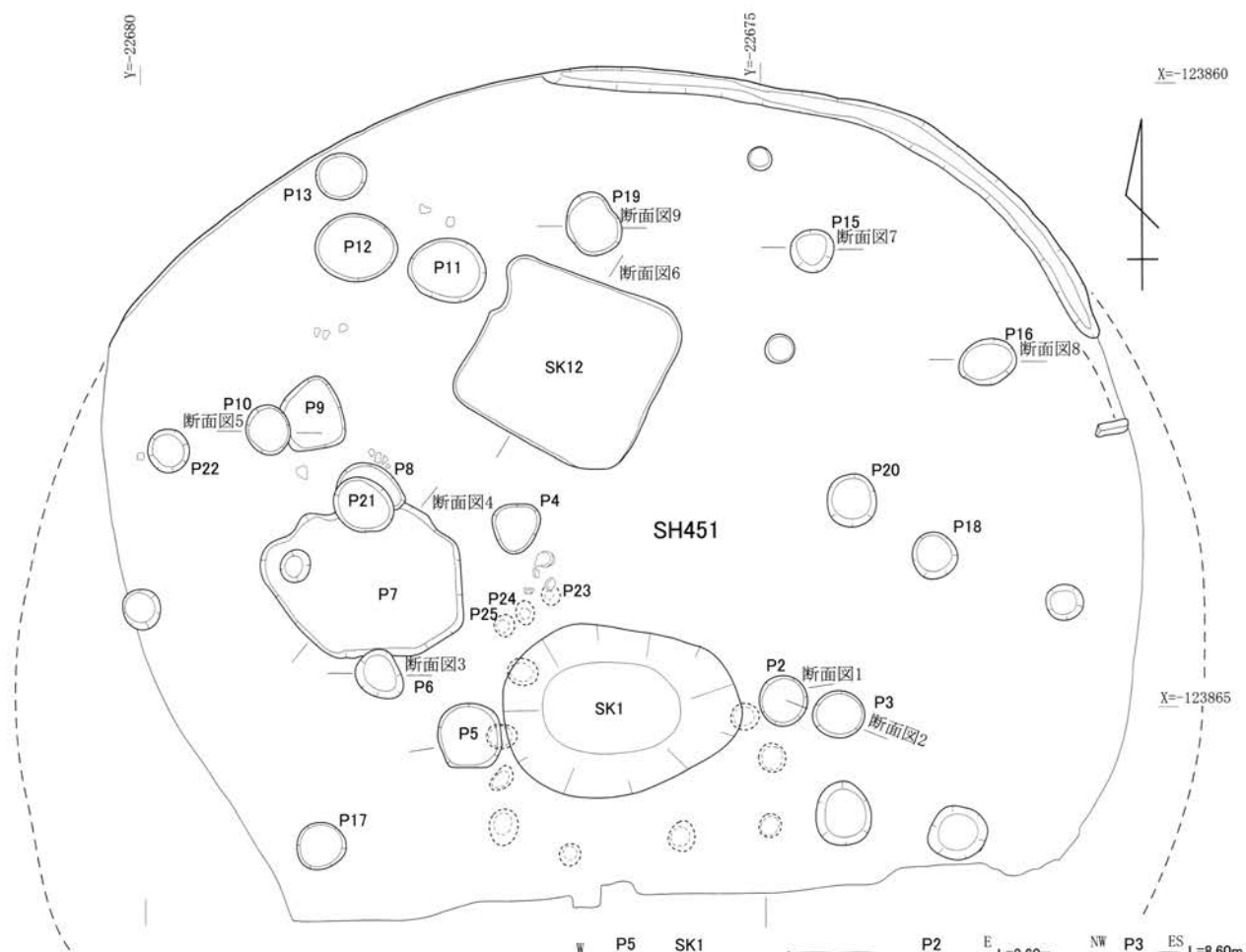
1. 暗灰色細砂 2. 黒灰色粘質細砂 3. 黒灰色細砂 4. 暗灰色細砂 5. 黒色細砂  
 6. 暗灰色細砂 7. 暗茶灰色細砂 8. 暗茶灰色粘質細砂 9. 黄灰色粗砂  
 10. 8・9層が塊状に混じる(地震による液状化のためか)

SH132



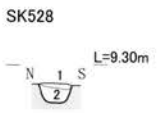
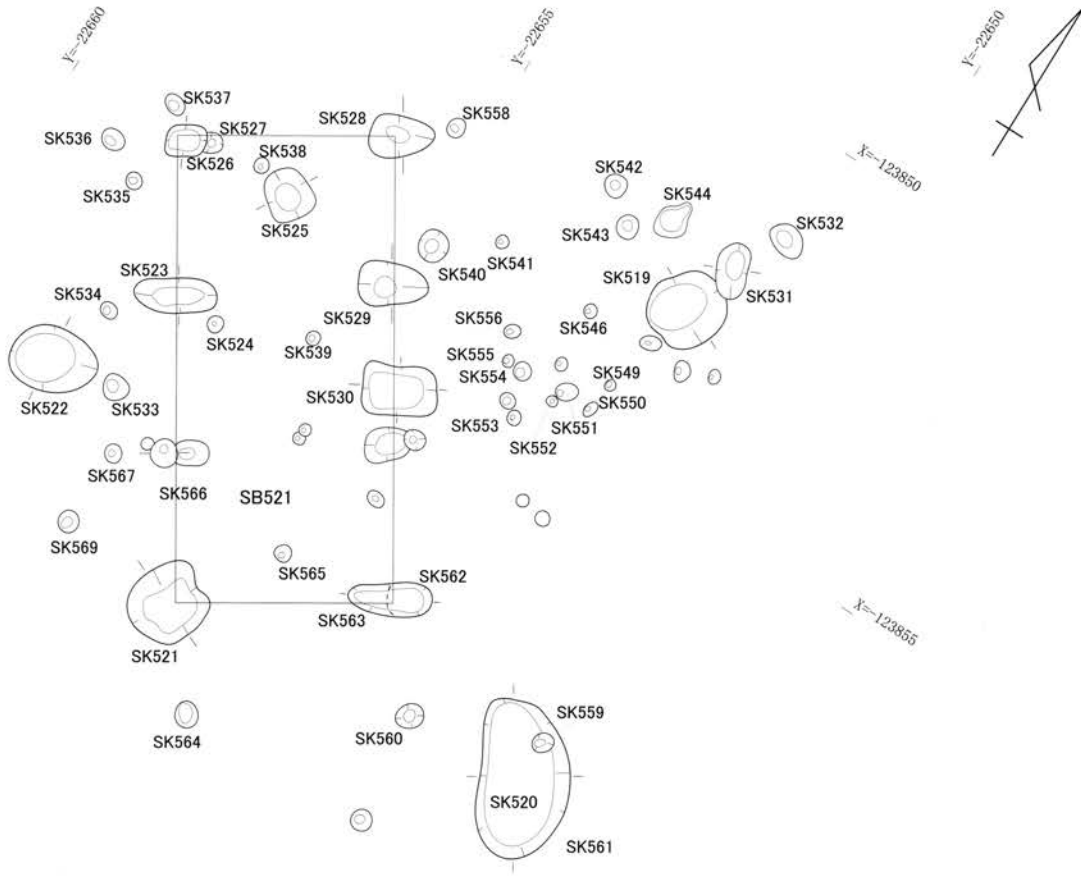
1. 灰色細砂 2. 灰褐色細砂 3. 暗灰色細砂  
 4. 黒灰色細砂(炭混) 5. 黄色灰色砂  
 6. 暗灰色粗砂 7. 黒灰色粘質細砂 8. 褐色灰色砂

C 調査区竪穴式住居跡(1)

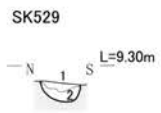


C 調査区竪穴式住居跡(2)

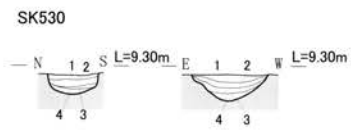
SB521



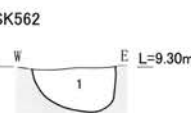
- 1. 暗黄灰褐色砂質土
- 2. 暗緑灰褐色砂質土



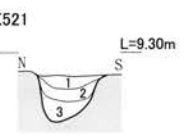
- 1. 暗緑灰褐色砂質土
- 2. 暗緑灰色砂質土



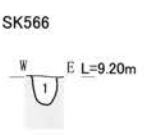
- 1. 淡灰褐色砂質土
- 2. 淡灰褐色砂質土
- 3. 黑褐色粘質土
- 4. 灰褐色砂質土



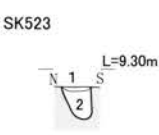
- 1. 暗褐色砂質土



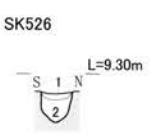
- 1. 暗褐色砂質土
- 2. 暗緑灰色砂質土
- 3. 黄灰色砂混



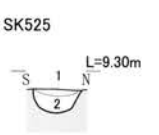
- 1. 暗褐色砂質土



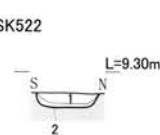
- 1. 茶褐色礫混土
- 2. 淡灰色土



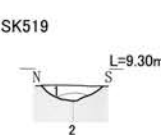
- 1. 暗褐色砂質土
- 2. 暗緑灰色砂質土



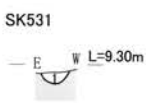
- 1. 暗黄灰褐色砂質土
- 2. 暗灰褐色砂質土



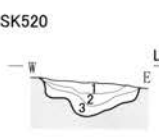
- 1. 暗褐色砂質土
- 2. 暗灰褐色砂質土



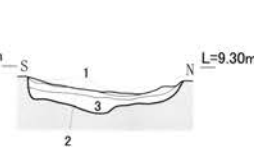
- 1. 明茶褐色土
- 2. 炭混茶褐色土



- 1. 暗褐色砂質土

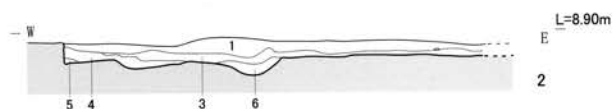
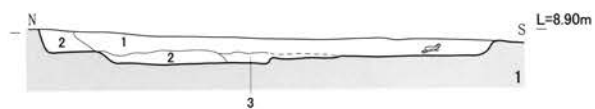
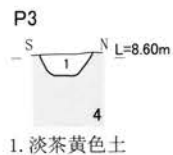
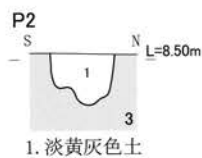
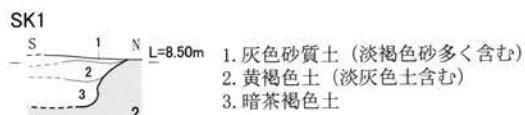
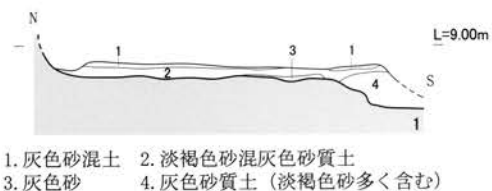
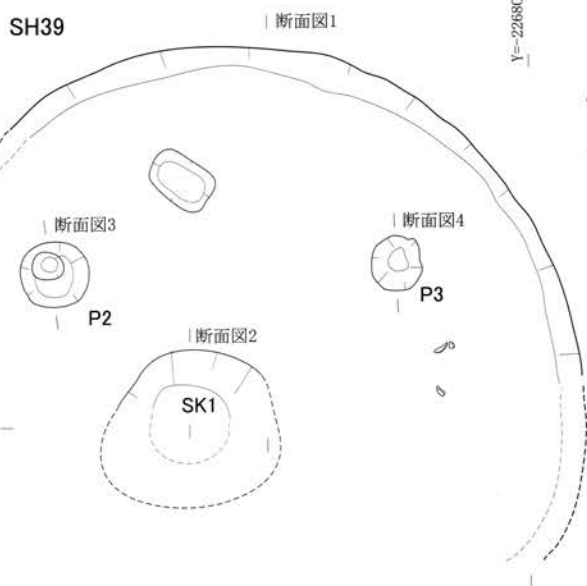
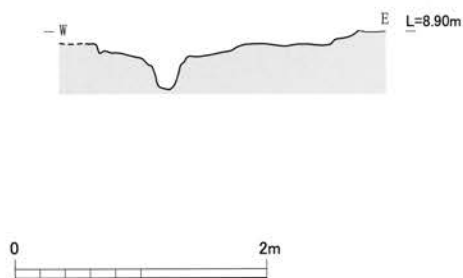
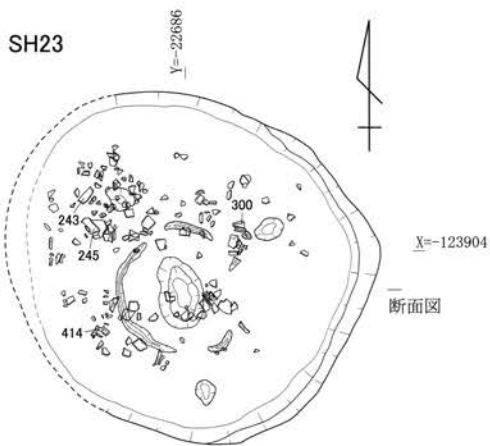


- 1. 淡緑灰色砂質土
- 2. 暗緑褐色砂質土



- 3. 緑灰色粘質土

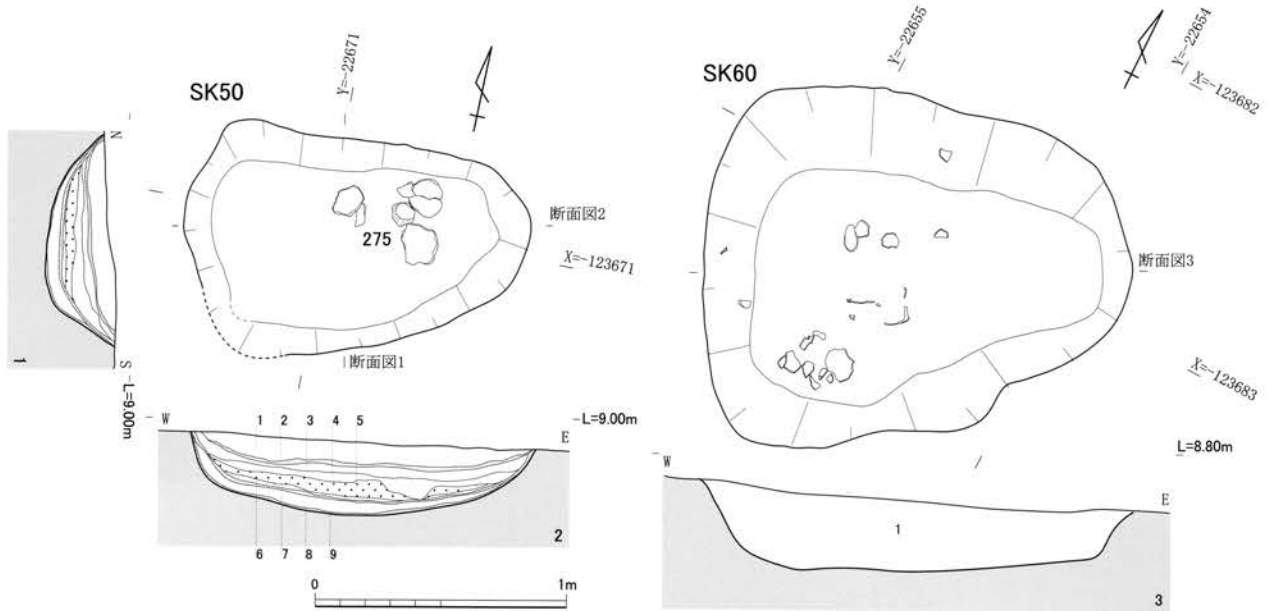




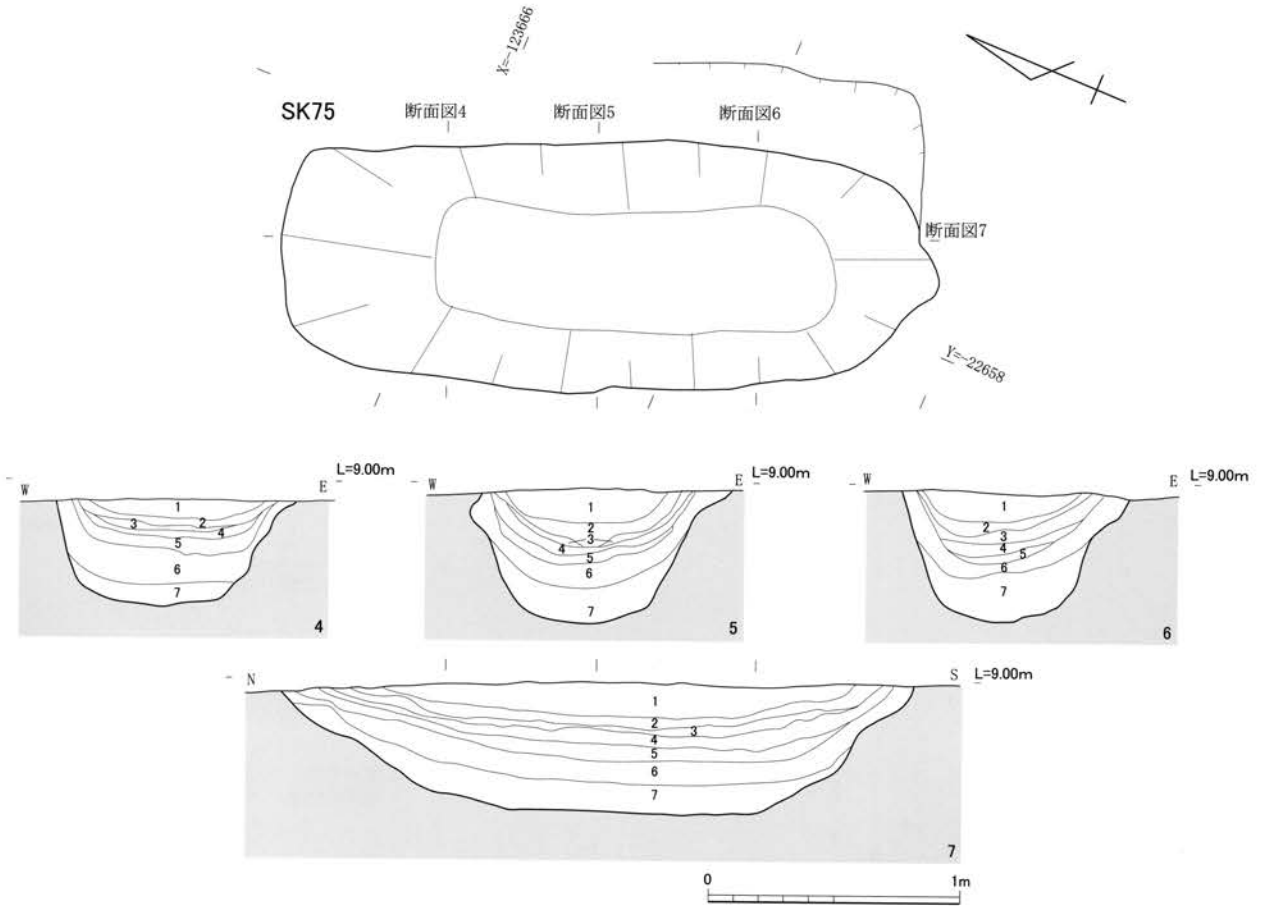
1. 灰褐色土
2. 淡灰色土
3. 淡灰褐色土
4. 淡茶黄色砂
5. 淡暗灰色土
6. 淡灰色粘質土



D調査区竪穴式住居跡

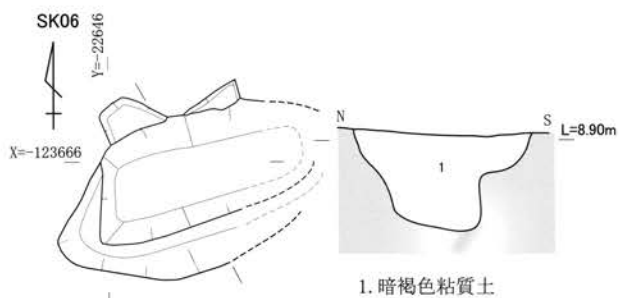


1. 緑灰褐色粘質土
2. 黒灰色粘質土(炭層)
3. 黒灰色粘質土
4. 暗灰色砂混粘質土(灰層含む)
5. 暗赤褐色粘質土(焼土)
6. 灰褐色粘質土(灰層含む)
7. 黒灰色粘質土(炭層)
8. 濁黒茶褐色粘質土
9. 黒灰色粘質土(炭層)

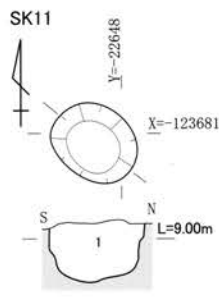


1. 暗黄灰色粘質土(0.5cmの炭化物含む)
2. 暗褐色粘質土(1cmの炭化物多く含む)
3. 黄灰色粘質土(0.5cmの炭化物含む)
4. 暗褐色粘質土(1cmの炭化物含む)
5. 緑灰色粘質土
6. 暗緑色粘質土(1-2cmの炭化物含む)
7. 暗灰褐色粘質土

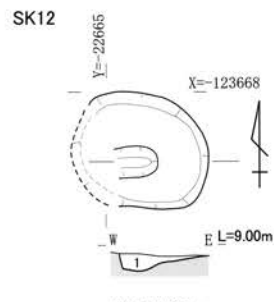
A調査区土坑(1)



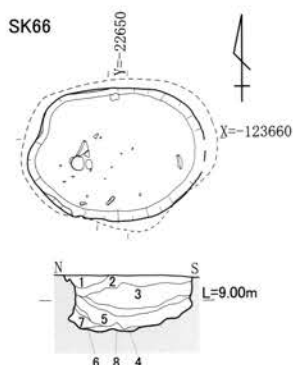
1. 暗褐色粘質土



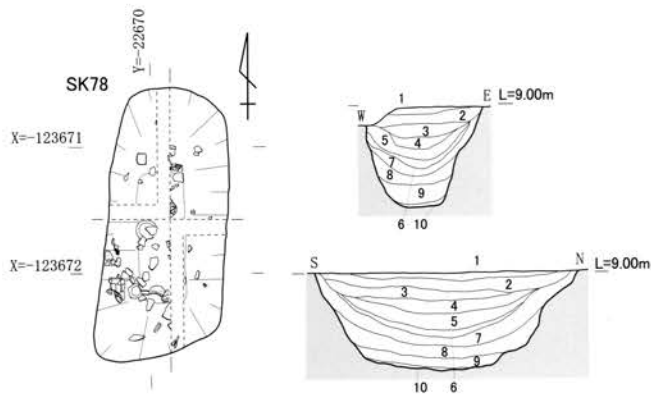
1. 褐色シルト・細砂



1. 褐色粘質土

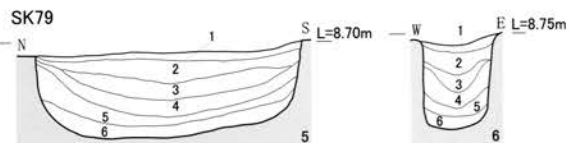
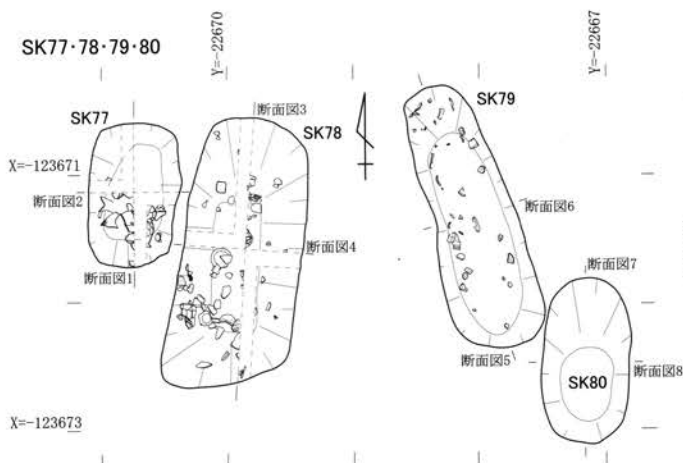


1. 暗橙褐色砂質土
2. 明橙褐色砂質土
3. 濁淡灰褐色砂質土 (1-3mmの炭化物わずかに含む)
4. 黒灰褐色砂質土 (2-3mmの炭化物多く含む)
5. 淡橙褐色砂質土 (4-5mmの炭化物多く含む)
6. 淡黄褐色砂質土
7. 暗青灰色粘土
8. 淡褐色砂質土

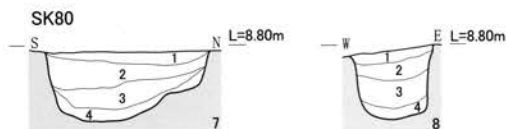


1. 淡灰褐色細砂
2. 淡灰-灰褐色細砂
3. 暗青灰-灰褐色粘質土
4. 暗青灰-暗灰褐色粘質土 (炭化物含む)
5. 暗灰褐色粘質土 (炭化物含む)
6. 暗灰-茶褐色粘質土 (炭化物含む)
7. 暗灰-暗茶褐色粘質土 (炭化物含む)
8. 茶褐色粘質土 (地山塊含む)
9. 暗茶褐色粘質土
10. 淡灰褐色中粒砂

SK77・78・79・80

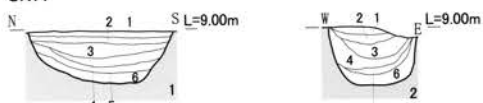


1. 暗青灰褐色細砂
2. 暗青灰褐色粘質土
3. 暗灰-暗青灰褐色粘質土
4. 暗灰-茶褐色粘質土 (炭化物含む)
5. 灰-茶褐色粘質土 (炭化物・焼土含む)
6. 暗灰褐色粘質土 (炭化物含む)



1. 暗青灰褐色細砂
2. 暗青灰褐色粘質土
3. 暗灰褐色粘質土+シルト
4. 暗灰褐色粘質土

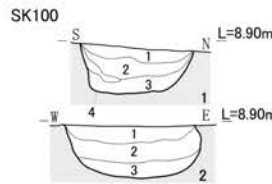
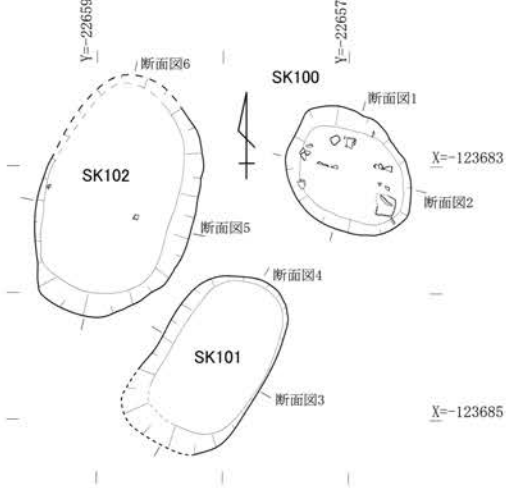
SK77



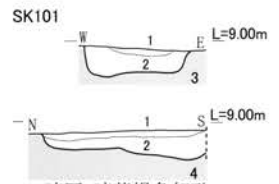
1. 茶褐色細砂
2. 茶-灰褐色細砂
3. 暗青灰褐色粘質土 (炭化物含む)
4. 暗青灰-灰褐色粘質土
5. 暗灰褐色粘質土 (炭化物含む)
6. 暗灰-暗茶褐色粘質土 (炭化物含む)



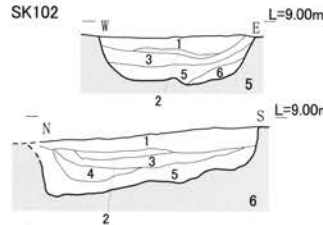
SK100・101・102



1. 茶-明灰褐色細砂
2. 暗茶-灰褐色粘質土
3. 灰褐色砂質土
4. 茶-灰褐色細砂

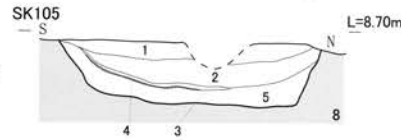
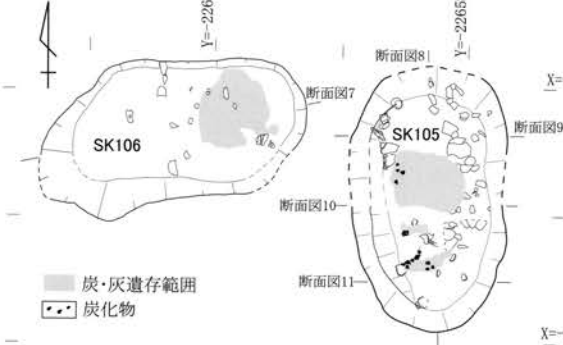


1. 暗灰-暗茶褐色細砂
2. 暗灰-暗茶褐色粘質土



1. 明灰-明茶褐色細砂
2. 灰-明茶褐色細砂
3. 灰-茶褐色細砂
4. 明茶-白灰褐色細砂
5. 暗茶-灰褐色粘質土 (炭化物含む)
6. 淡灰-茶褐色細砂

SK105・106



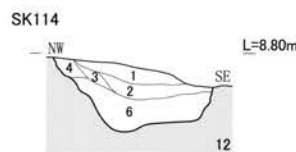
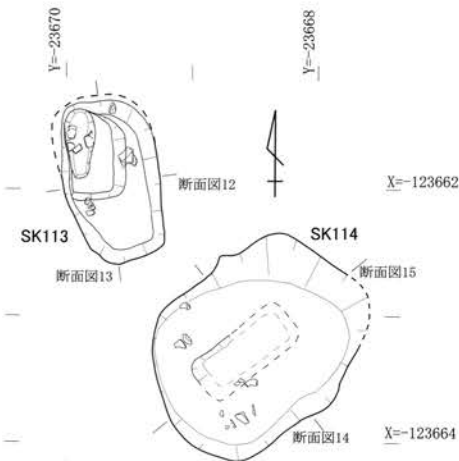
1. 黄灰褐色粘質土
2. 暗黄灰褐色粘質土
3. 暗褐色粘質土

4. 黒褐色砂質土 (炭層)
5. 暗灰褐色粘質土 (炭化物含む)

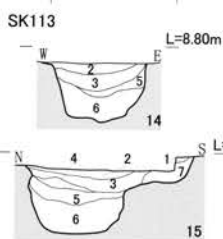


1. 黄灰色土 (炭化物粒1-2mm大含む)
2. 暗褐色粘質土 (炭化物粒含む)
3. 淡緑灰色粘質土
4. 暗赤褐色粘質土
5. 明橙褐色砂質土
6. 黒褐色粘質土

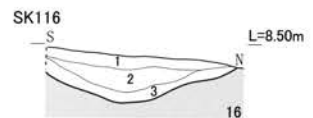
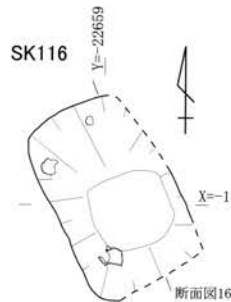
SK113・114



1. 暗青灰褐色細砂
2. 暗灰~暗青灰褐色粘質土
3. 暗灰~暗青灰褐色粘質土 (炭化物含む)
4. 青灰褐色粘質土
5. 茶褐色細砂
6. 暗灰褐色粘質土
7. 淡灰褐色細砂 (上層遺構埋土)



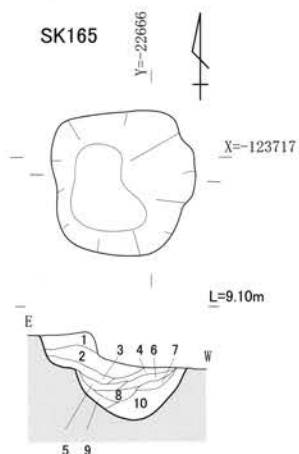
1. 青灰~明黄褐色粘質土
2. 暗青灰~暗茶褐色細砂
3. 暗茶褐色粘質土 (炭化物含む)
4. 茶褐色細砂
5. 暗灰~暗茶褐色粘質土 (炭化物含む)
6. 暗灰褐色粘質土 (炭化物含む)
7. 灰~暗青灰褐色粘質土



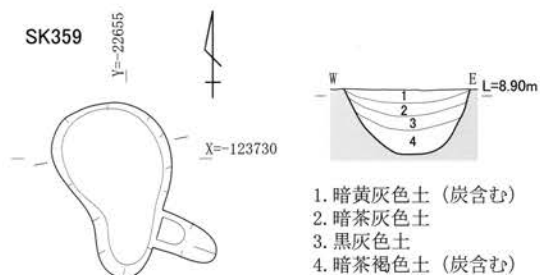
1. 暗灰褐色粘質土
2. 緑灰色粘質土
3. 暗褐色粘質土



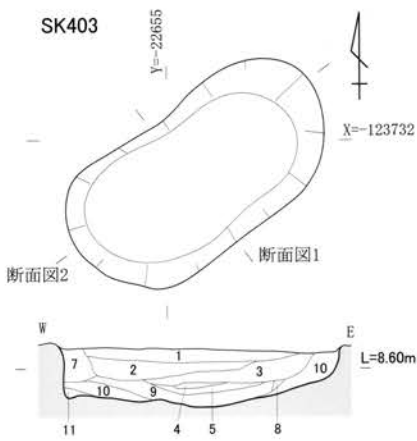




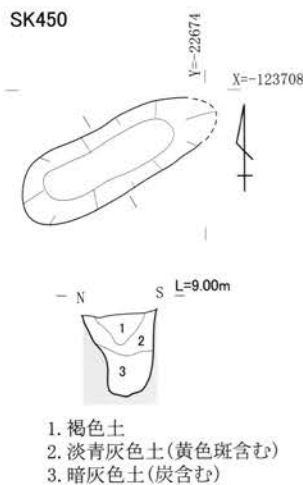
1. 暗灰色粘質土(土器含む)
2. 暗灰色細砂土(土器を多量に含む)
3. 暗灰色細砂土(黄褐色塊含む)
4. 暗灰色砂土(黄褐色塊含む)
5. 暗灰色砂土
6. 暗灰色砂土(炭化物含む)
7. 暗灰色砂土(黄灰色塊含む)
8. 暗灰色砂土
9. 暗灰色砂土(黄灰色塊含む)
10. 暗灰色細砂土



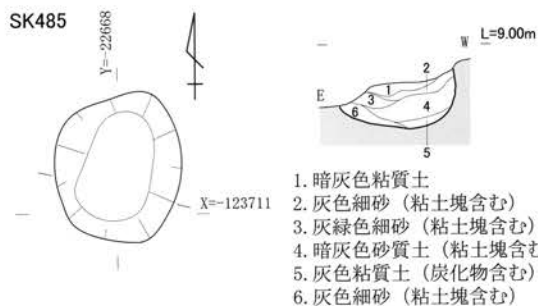
1. 暗黄灰色土(炭含む)
2. 暗茶灰色土
3. 黒灰色土
4. 暗茶褐色土(炭含む)



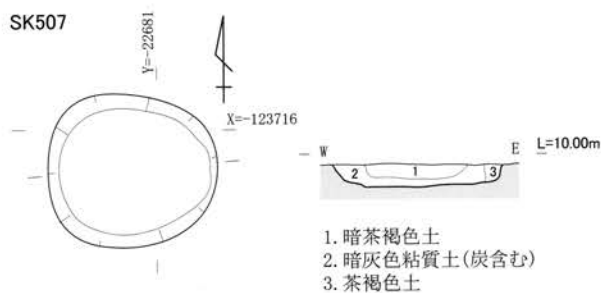
1. 黄灰色砂質土
2. 明黄灰色砂質土
3. 灰褐色砂質土(炭含む)
4. 黄灰色砂質土
5. 灰褐色土(炭粒含む)
6. 層名不明
7. 灰色細砂土
8. 層名不明
9. 灰褐色土(炭塊含む)
10. 灰色砂質土(炭含む)
11. 炭層



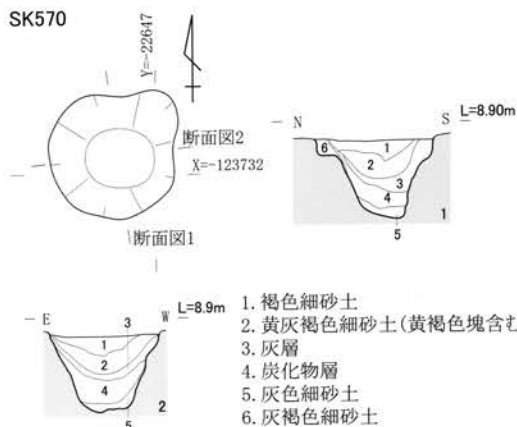
1. 褐色土
2. 淡青灰色土(黄色斑含む)
3. 暗灰色土(炭含む)



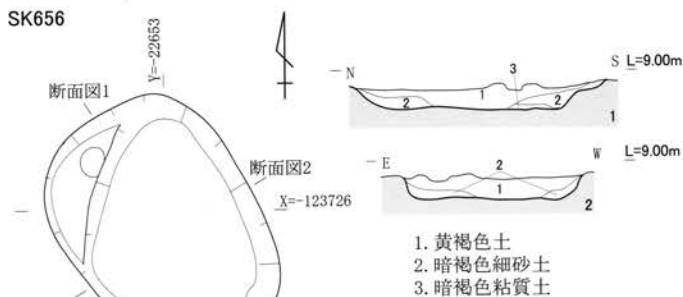
1. 暗灰色粘質土
2. 灰色細砂(粘土塊含む)
3. 灰綠色細砂(粘土塊含む)
4. 暗灰色砂質土(粘土塊含む)
5. 灰色粘質土(炭化物含む)
6. 灰色細砂(粘土塊含む)



1. 暗茶褐色土
2. 暗灰色粘質土(炭含む)
3. 茶褐色土

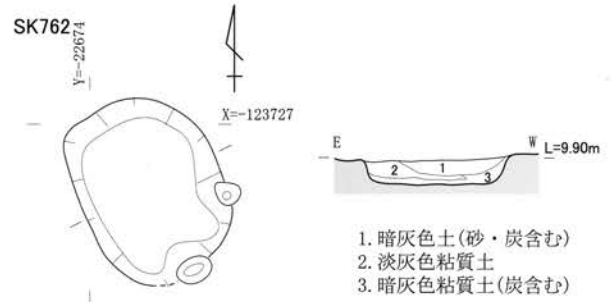
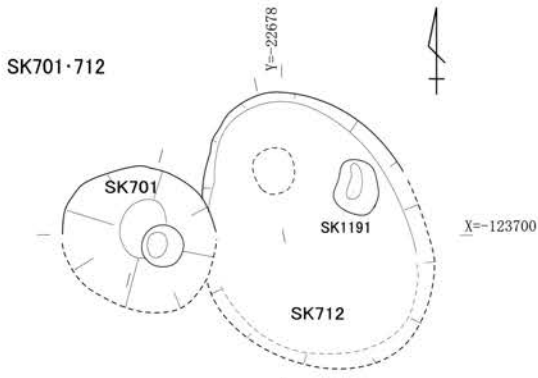


1. 褐色細砂土
2. 黄灰褐色細砂土(黄褐色塊含む)
3. 灰層
4. 炭化物層
5. 灰色細砂土
6. 灰褐色細砂土

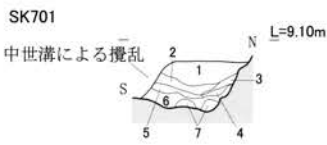


1. 黄褐色土
2. 暗褐色細砂土
3. 暗褐色粘質土

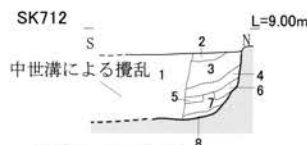




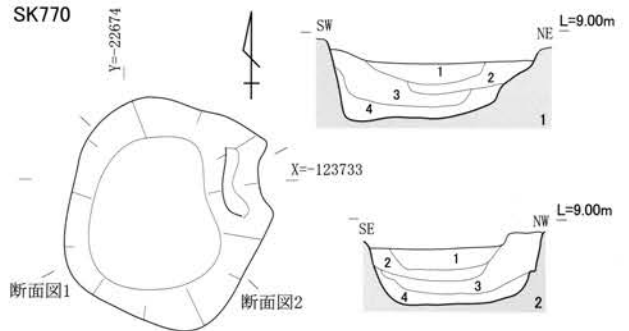
1. 暗灰色土(砂・炭含む)
2. 淡灰色粘質土
3. 暗灰色粘質土(炭含む)



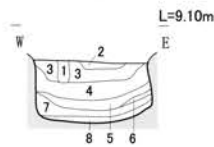
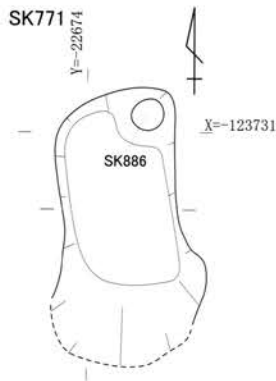
1. 茶褐色粘質土
2. 暗灰色土(焼土・炭少し含む)
3. 淡灰色砂質土
4. 暗灰色土(焼土・炭少し含む)
5. 黄褐色砂質土
6. 暗灰色土(焼土・炭多く含む)
7. 黄褐色砂質土



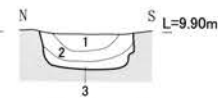
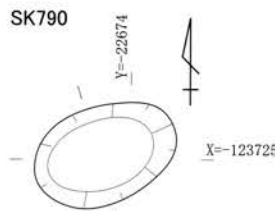
1. 褐色土(炭含む)
2. 褐色土
3. 黄灰色土
4. 黒灰色土(炭含む)
5. 暗灰色土(炭含む)
6. 黄灰色砂質土
7. 褐色+黄灰色砂質土
8. 灰白色砂



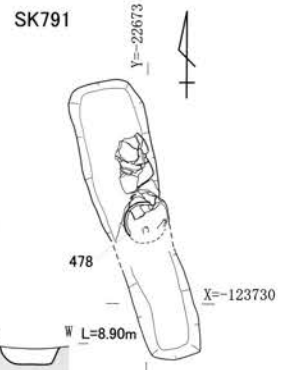
1. 暗灰色粘土(炭含む)
2. 暗灰色粘土
3. 淡黄灰色粘土(炭含む)
4. 灰褐色粘土(炭含む)



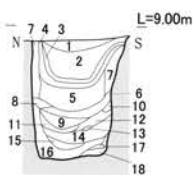
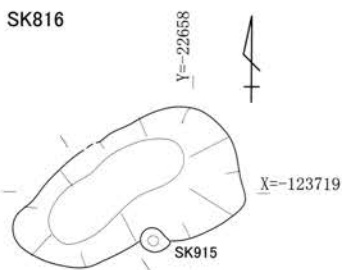
1. 層名不明
2. 暗灰色土
3. 灰褐色土(炭含む)
4. 褐色土(炭含む)
5. 淡褐色砂質土(炭含む)
6. 淡赤褐色土(焼土)
7. 淡褐色砂質土(炭含む)
8. 淡褐色砂(炭含む)



1. 暗茶灰色砂質土
2. 暗灰色土(炭多く含む)
3. 暗灰色粘質土




層名不明

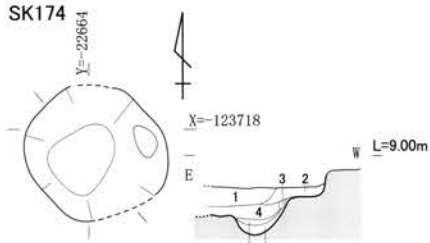


1. 黄灰色細砂土
2. 灰褐色細砂土(土器片・炭化物を少量含む)
3. 黄褐色土+黄灰褐色土
4. 灰褐色細砂土
5. 黄灰褐色細砂土(黄褐色土斑含む)
6. 灰褐色細砂土(炭化物含む)
7. 黄灰褐色土
8. 黄褐色土+黄灰褐色土
9. 灰褐色細砂土(炭化物含む)
10. 灰色砂
11. 灰褐色細砂土
12. 灰褐色シルト(炭化物含む)
13. 層名不明
14. 灰褐色細砂土(炭化物含む)
15. 灰色砂
16. 灰褐色細砂土(炭化物含む)
17. 層名不明
18. 黄褐色土+黄灰褐色土



1. 灰褐色粘土
2. 灰褐色土(焼土・炭含む)
3. 灰褐色砂混土
4. 灰褐色砂質土(焼土・炭含む)
5. 灰色砂

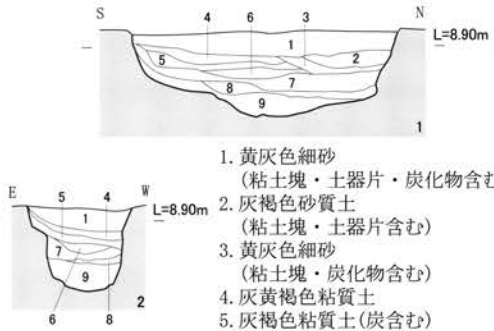




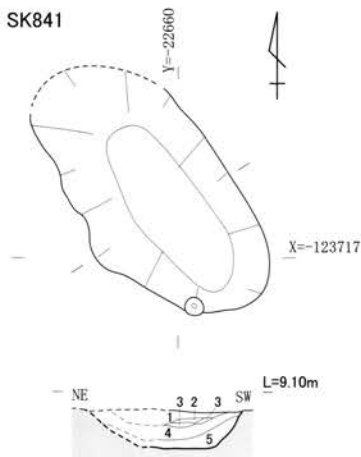
1. 灰褐色粘質土
2. 灰綠色粘質土(土器含む)
3. 層名不明
4. 灰色細砂土(炭化物含む)
5. 炭層
6. 灰色砂土



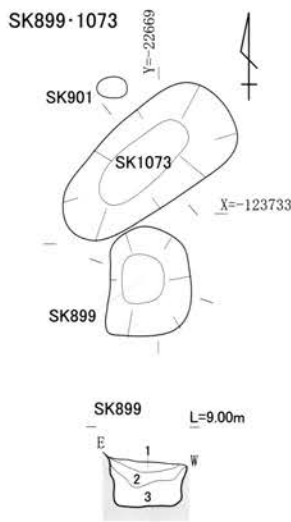
1. 黄灰色細砂  
(粘土塊・土器片・炭化物含む)
2. 灰褐色粘質土  
(粘土塊・土器片含む)
3. 黄灰色細砂  
(粘土塊・炭化物含む)
4. 灰黄褐色粘質土
5. 灰褐色粘質土(炭含む)
6. 灰褐色土
7. 灰褐色粘質土
8. 青灰褐色粘質土
9. 茶灰色砂質土(粘土塊含む)



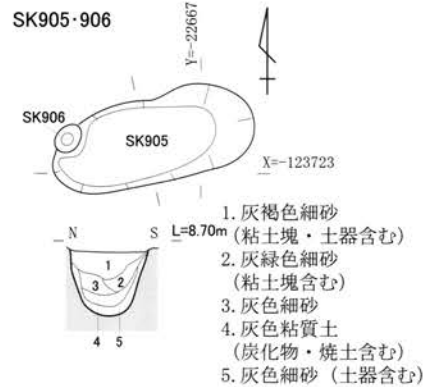
1. 黄褐色細砂(粘土塊含む)
2. 暗灰色細砂
3. 灰綠色細砂(粘土塊含む)
4. 緑灰色粘質土
5. 暗灰色細砂
6. 灰綠色細砂(粘土塊含む)
7. 灰褐色細砂(粘土塊含む)
8. 暗灰色粘質土(炭含む)
9. 灰綠色細砂(粘土塊含む)
10. 茶灰色細砂  
(粘土塊・黄土色砂含む)
11. 炭化物層
12. 焼土層
13. 茶灰色細砂(粘土塊含む)
14. 暗灰色細砂(粘土塊含む)
15. 暗茶灰色粘質土
16. 暗褐色粘質土
17. 暗灰褐色粘質土



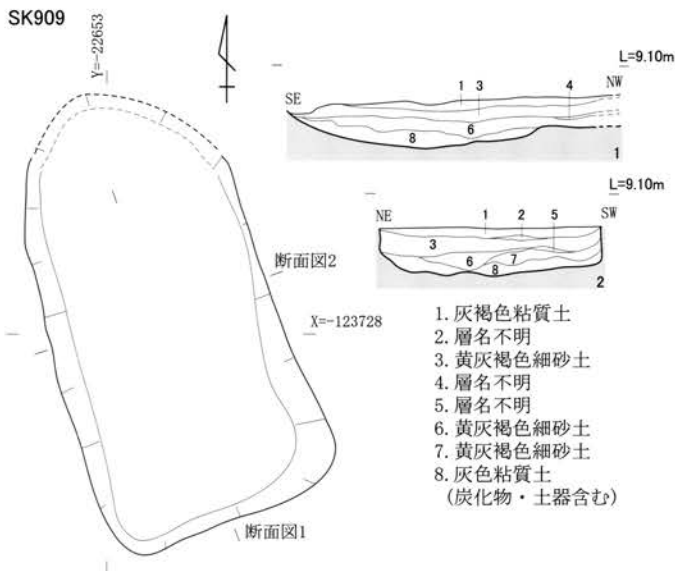
1. 黄褐色細砂土
2. 灰褐色細砂土(焼土・炭化物含む)
3. 炭層(土器含む)
4. 灰褐色細砂(土器含む)
5. 灰褐色細砂



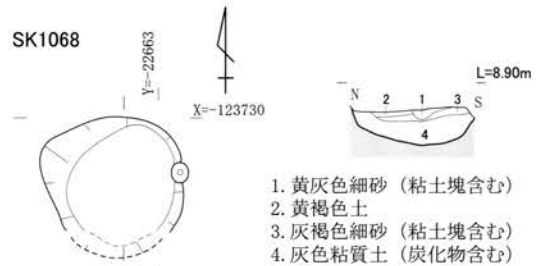
1. 灰黄褐色細砂土
2. 灰褐色細砂土(炭化物含む)
3. 灰色粘質土(炭化物・多量の土器含む)




1. 灰褐色細砂  
(粘土塊・土器含む)
2. 灰綠色細砂  
(粘土塊含む)
3. 灰色細砂
4. 灰色粘質土  
(炭化物・焼土含む)
5. 灰色細砂(土器含む)



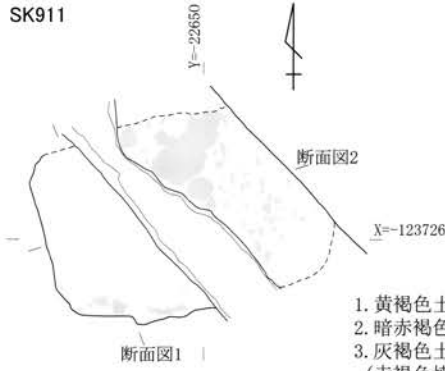
1. 灰褐色粘質土
2. 層名不明
3. 黄灰褐色細砂土
4. 層名不明
5. 層名不明
6. 黄灰褐色細砂土
7. 黄灰褐色細砂土
8. 灰色粘質土  
(炭化物・土器含む)



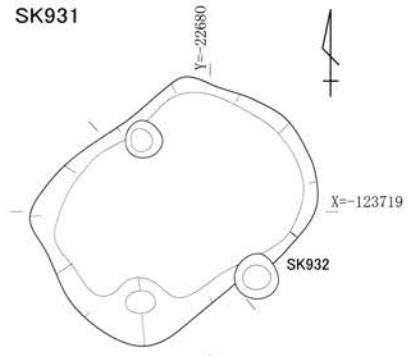
1. 黄灰色細砂(粘土塊含む)
2. 黄褐色土
3. 灰褐色細砂(粘土塊含む)
4. 灰色粘質土(炭化物含む)



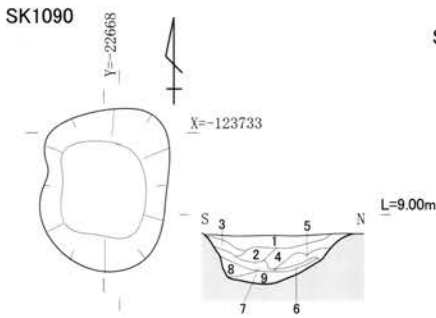
B調査区土坑(3)



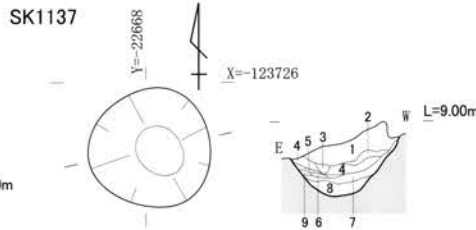
1. 黄褐色土
2. 暗赤褐色土+褐色土
3. 灰褐色土  
(赤褐色焼土塊を多量に含む)
4. 赤褐色+褐色粘土塊  
(堀片の崩壊)
5. 灰褐色土  
(小焼土塊、炭含む)
6. 灰褐色土(炭含む)
7. 炭層
8. 褐色土(被熱による変色)
9. 焼土塊
10. 焼土塊
11. 暗褐色土(焼土塊含む)



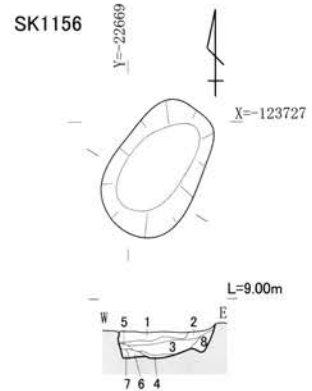
1. 淡暗灰色土
2. 淡青灰色砂質土
3. 暗褐色土
4. 暗灰色+淡灰色砂
5. 灰白色砂質土
6. 暗灰色土
7. 灰白色砂+暗灰色土



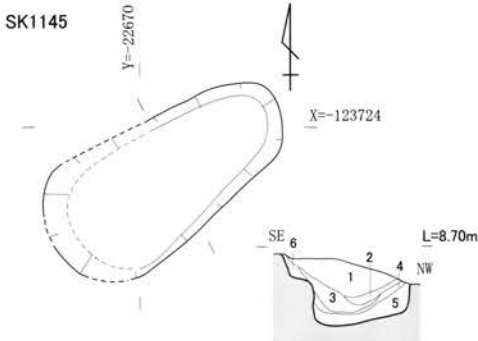
1. 灰褐色細砂
2. 灰色砂土(黄色砂含む)
3. 灰色砂土
4. 黄灰色細砂
5. 灰色細砂(炭含む)
6. 灰層(炭含む)
7. 灰色細砂(粘土塊含む)
8. 灰緑色細砂(粘土塊含む)
9. 灰色粘質土(緑灰色塊含む)



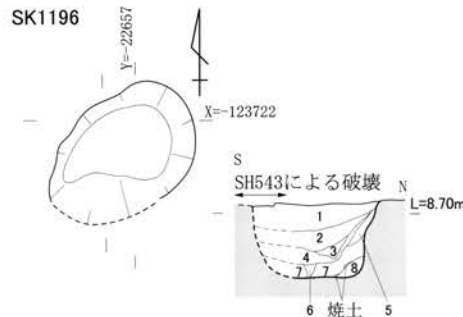
1. 灰褐色細砂  
(粘土塊・炭化物少量・焼土含む)
2. 灰色炭含む層
3. 灰色炭含む層
4. 灰褐色細砂(粘土塊含む)
5. 灰層
6. 炭層
7. 炭化物層
8. 灰色細砂(粘土塊含む)
9. 緑灰色土



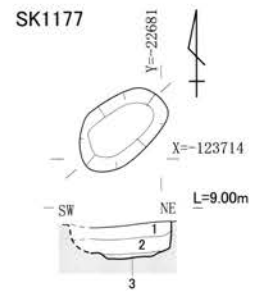
1. 灰黄褐色砂質土(粘土塊含む)
2. 灰色砂質土(粘土塊含む)
3. 炭化物層(焼土含む)
4. 灰層(焼土含む)
5. 灰緑色細砂(粘土塊含む)
6. 灰色土(炭含む)
7. 灰緑色細砂(粘土塊含む)
8. 黄褐色層(炭化物・焼土含む)



1. 灰色細砂(粘土塊含む)
2. 灰色土(炭化物多く含む)
3. 灰色細砂(粘土塊含む)
4. 灰色土
5. 灰色細砂  
(粘土塊・炭化物含む)
6. 灰緑色塊含む土



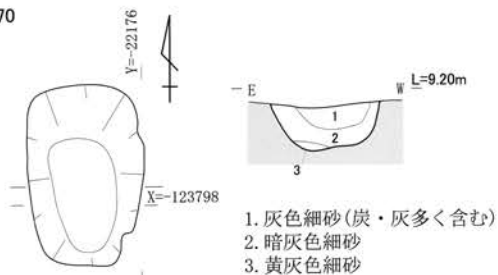
1. 黄灰褐色粘質土(炭化物少量含む)
2. 黄灰褐色粘質土(1より粘度強)
3. 黄灰褐色粘土(砂含む)
4. 黄褐色土(黄褐色粘土含む)
5. 黄灰褐色粘質土
6. 黄灰褐色粘土
7. 黄灰褐色粘質土(炭含む)
8. 黄灰褐色粘質土
9. 褐色粘質土(炭含む)



1. 褐色土
2. 暗灰色土
3. 淡灰色砂

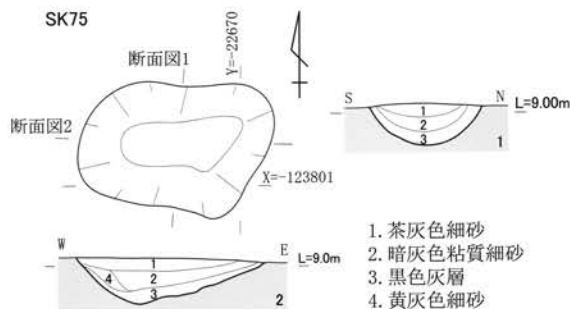


SK70



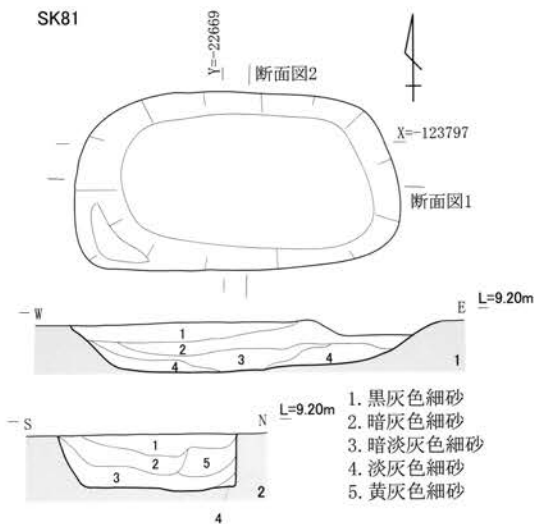
1. 灰色細砂(炭・灰多く含む)
2. 暗灰色細砂
3. 黄灰色細砂

SK75



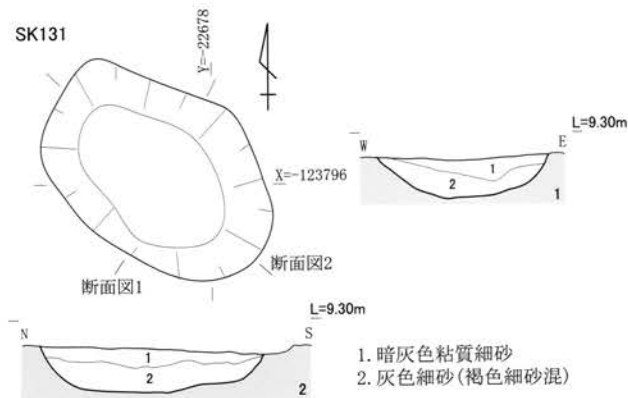
1. 茶灰色細砂
2. 暗灰色粘質細砂
3. 黒色灰層
4. 黄灰色細砂

SK81



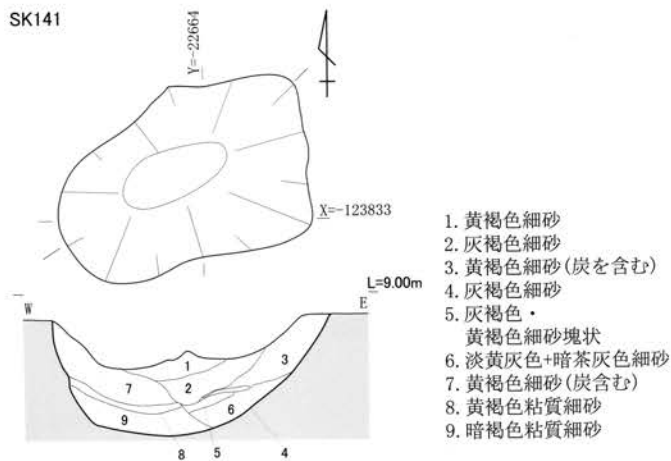
1. 黒灰色細砂
2. 暗灰色細砂
3. 暗淡灰色細砂
4. 淡灰色細砂
5. 黄灰色細砂

SK131



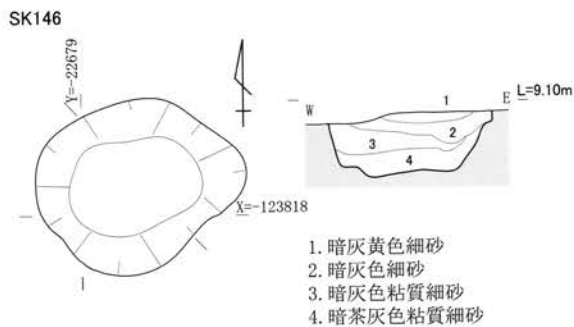
1. 暗灰色粘質細砂
2. 灰色細砂(褐色細砂混)

SK141



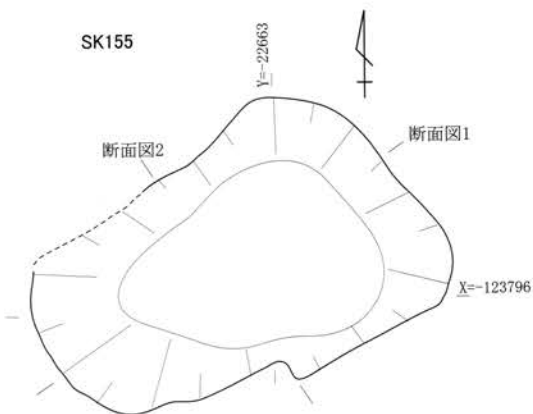
1. 黄褐色細砂
2. 灰褐色細砂
3. 黄褐色細砂(炭を含む)
4. 灰褐色細砂
5. 灰褐色・黄褐色細砂塊状
6. 淡黄灰色+暗茶灰色細砂
7. 黄褐色細砂(炭含む)
8. 黄褐色粘質細砂
9. 暗褐色粘質細砂

SK146



1. 暗黄褐色細砂
2. 暗灰色細砂
3. 暗灰色粘質細砂
4. 暗茶灰色粘質細砂

SK155

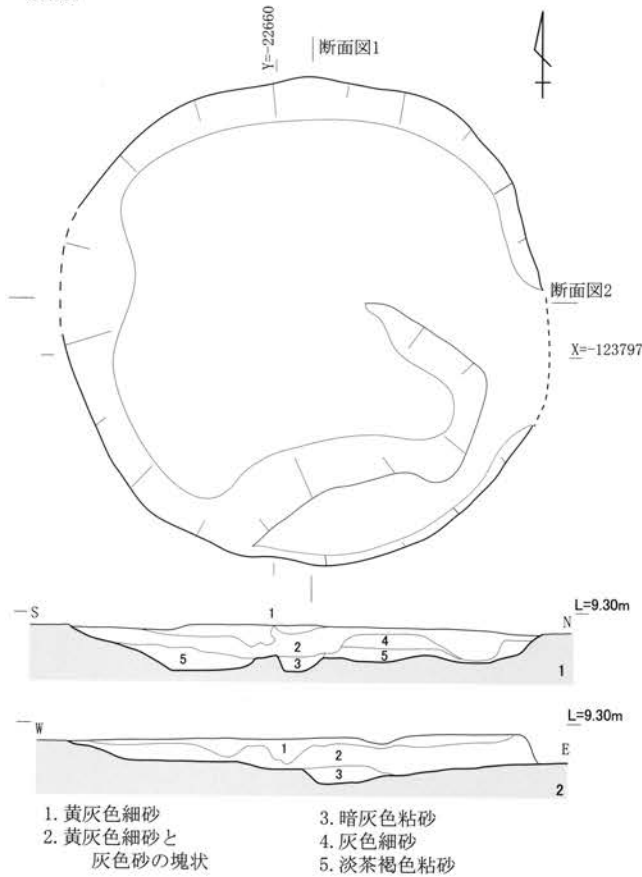


1. 茶灰色細砂
2. 黄灰色細砂
3. 暗茶褐色粘質細砂(炭・灰混)
4. 暗茶灰色細砂(炭・灰多量混)
5. 3の暗色強(炭・灰混)
6. 暗黄灰色細砂

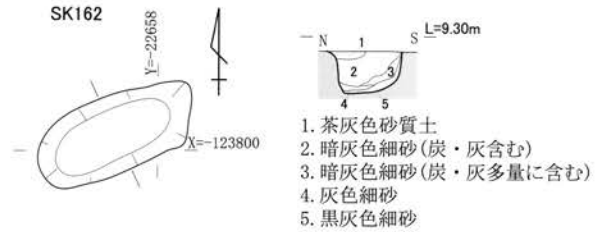


C 調査区土坑(1)

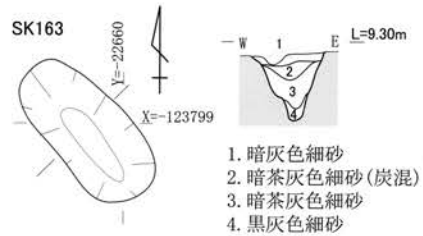
SK161



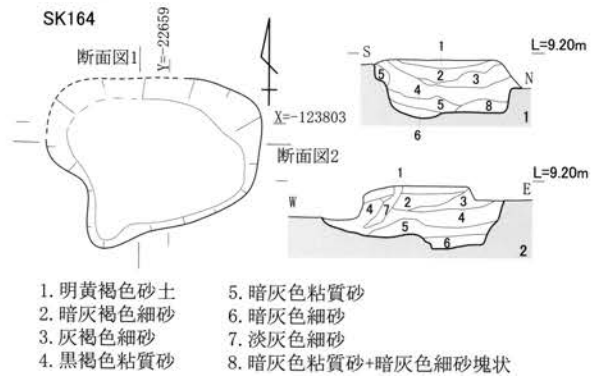
SK162



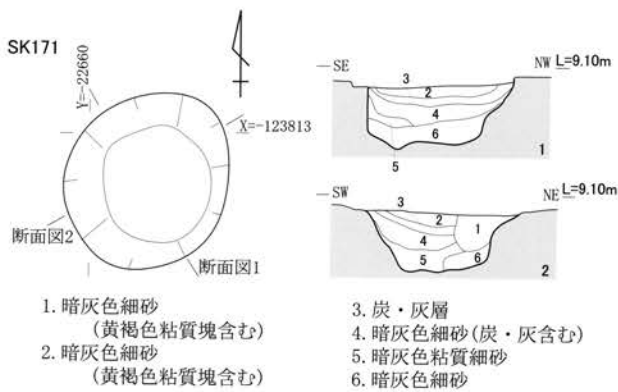
SK163



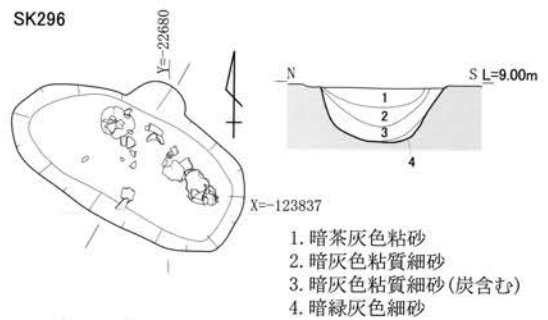
SK164



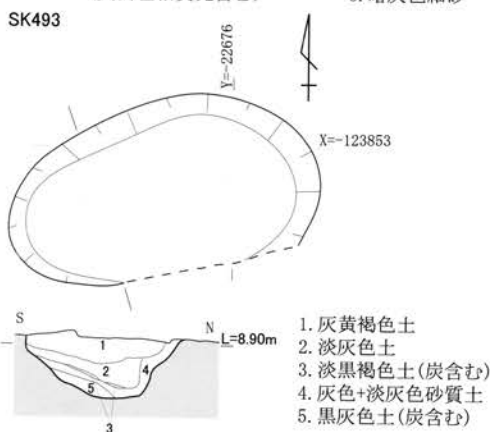
SK171



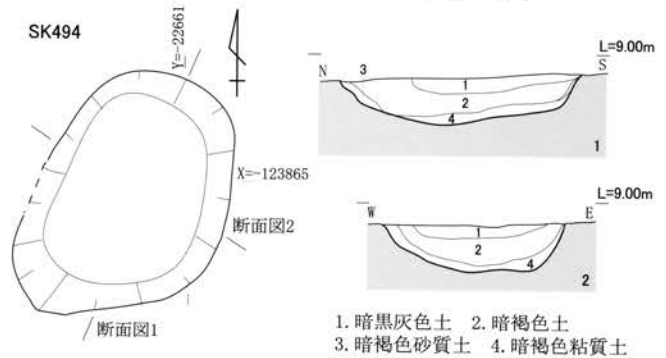
SK296



SK493



SK494



SE453

Y=-22672

Y=-22671

Y=-22670

Y=-22669

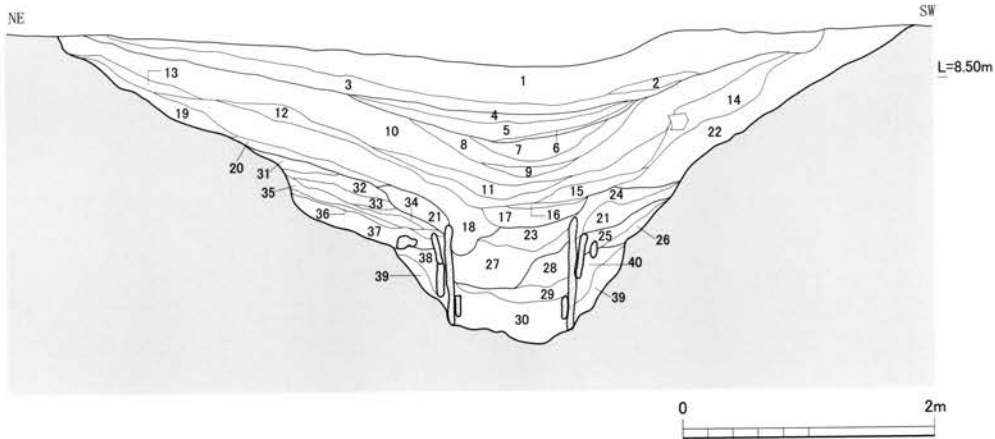


X=-123856

X=-123857

X=-123858

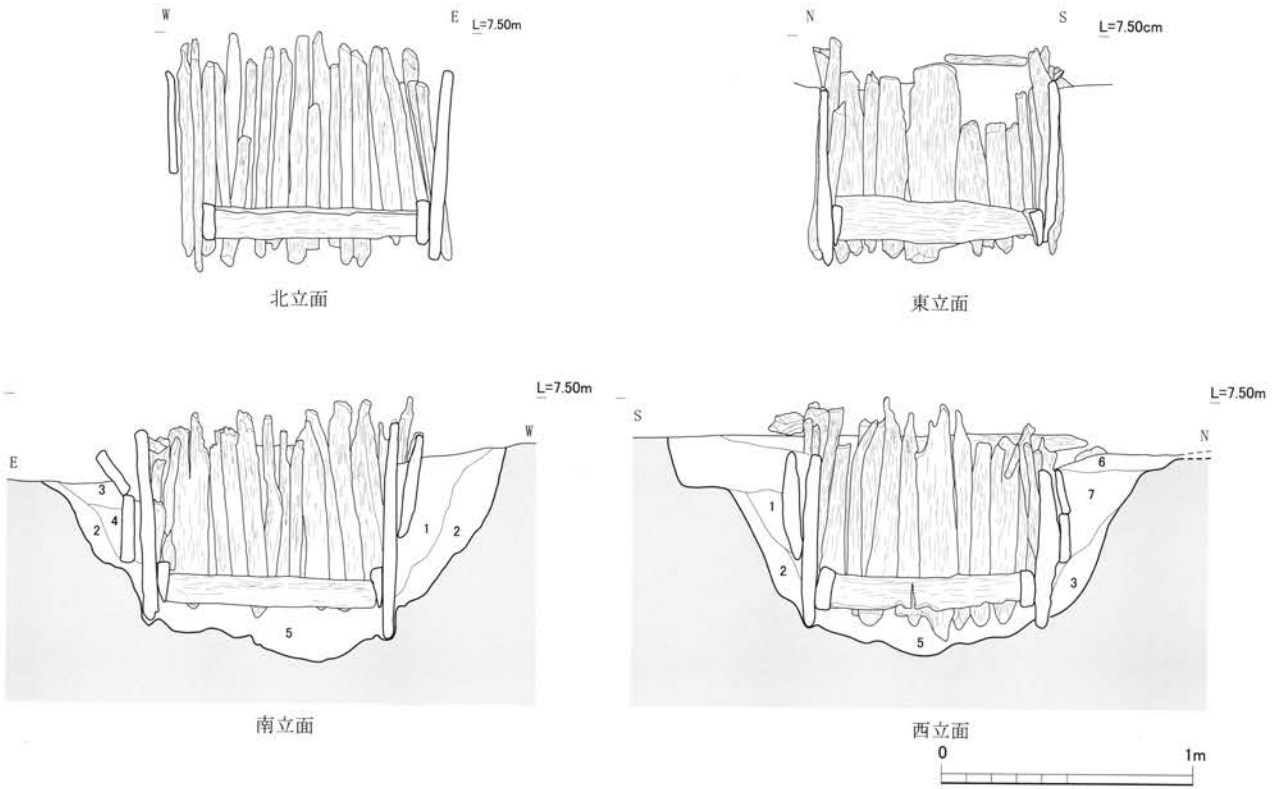
X=-123859



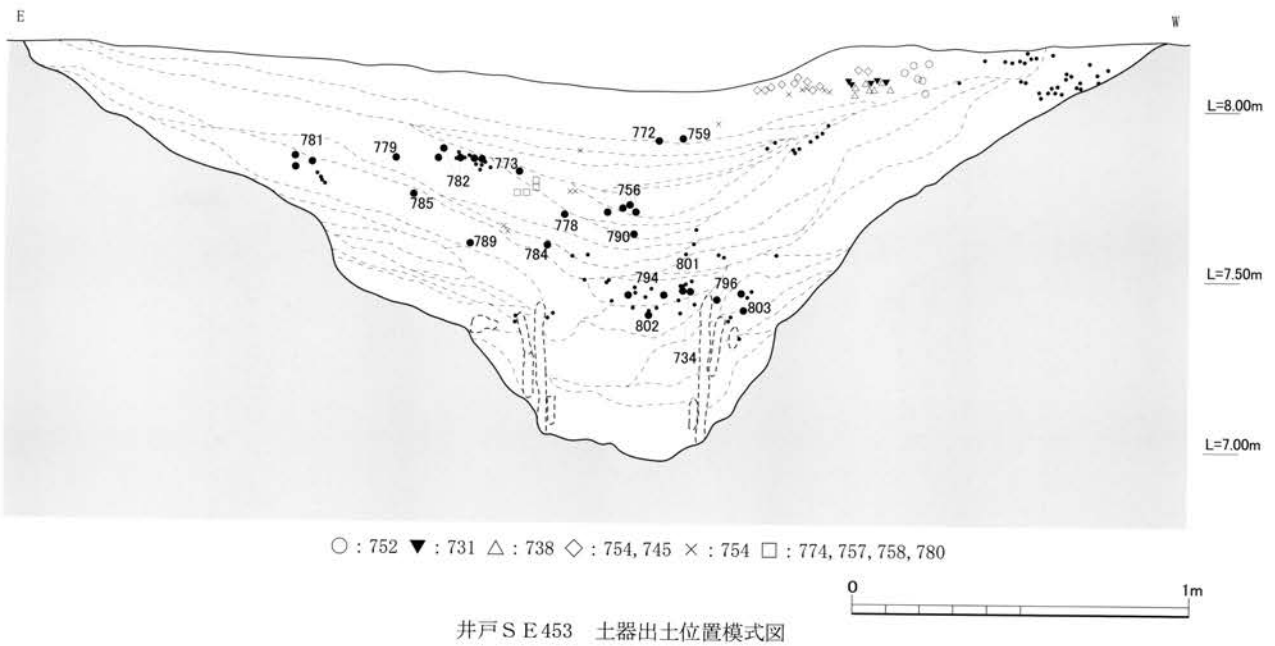
- |                   |                     |                         |                         |                  |
|-------------------|---------------------|-------------------------|-------------------------|------------------|
| 1. 暗茶褐色砂質土        | 2. 暗灰褐色砂質土          | 3. 灰褐色砂質土               | 4. 暗褐色砂質土               | 5. 暗緑灰色砂質土       |
| 6. 淡緑灰色シルト混粘質土    | 7. 暗褐色礫混砂質土         | 8. 黒灰色砂質土               | 9. 暗灰色砂質土               | 10. 黒灰色粘質土       |
| 11. 灰褐色粘質土        | 12. 灰色シルト斑混淡灰色粘質土   | 13. 黄灰色砂質土              | 14. 淡灰色砂混粘質土            | 14. 淡灰色砂混粘質土     |
| 15. 淡灰色シルト混砂質土    | 16. 暗灰色シルト          | 17. 暗灰色シルト(ラミナ)         | 18. 暗青灰褐色粘質土+淡黄灰細砂(ラミナ) | 23. 暗褐色シルト       |
| 19. 黄灰色粘質土        | 20. 淡灰色砂混土          | 21. 暗灰褐色細砂混シルト          | 22. 淡黄灰色砂混土             | 28. 暗褐色礫混砂質土     |
| 24. 灰褐色シルト        | 25. 暗灰褐色シルト         | 26. 暗灰褐色細砂混シルト          | 27. 黒灰褐色シルト             | 32・34・36. 淡黄灰色中砂 |
| 29. 暗灰褐色シルト+黄灰色細砂 | 30. 淡灰褐色シルト混細砂(湧水層) | 31・33・35. 暗灰褐色シルトを含む粘質土 | 39. 淡灰褐色細砂              | 40. 暗灰褐色シルト混砂質土  |
| 37. 暗灰褐色砂質土       | 38. 灰褐色砂質土          |                         |                         |                  |

C 調査区井戸 S E453(1)

SE453

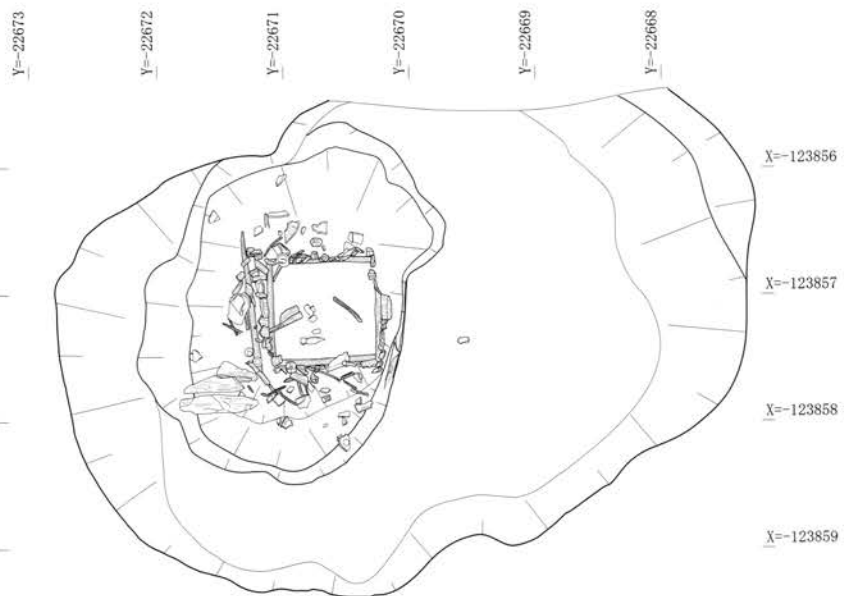


1. 暗灰褐色シルト混砂質土 2. 淡灰褐色細砂 3. 暗灰褐色砂質土 4. 灰褐色砂質土 5. 淡灰褐色シルト混細砂  
 6. 暗青灰色シルト 7. 暗灰褐色礫混粗砂



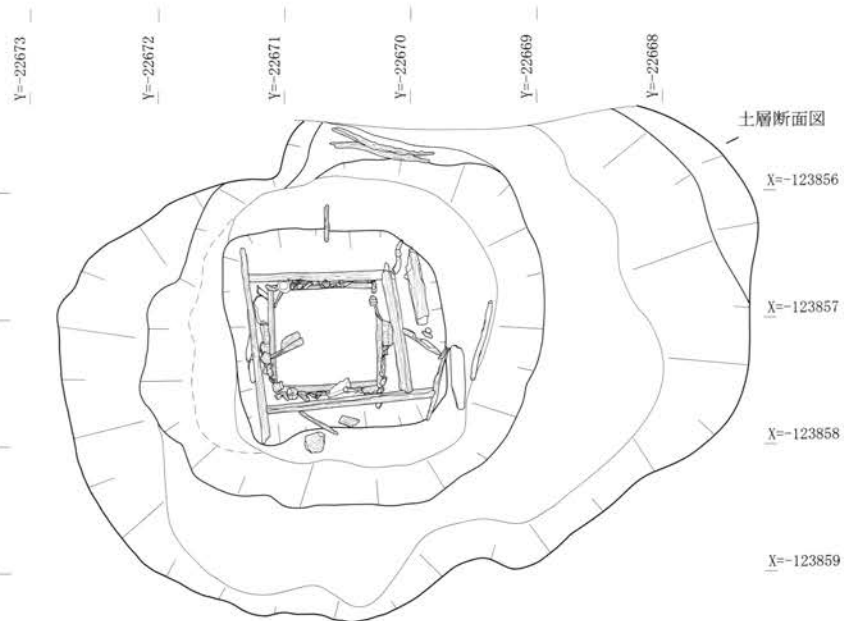


井戸 S E 453 検出面 (上層)

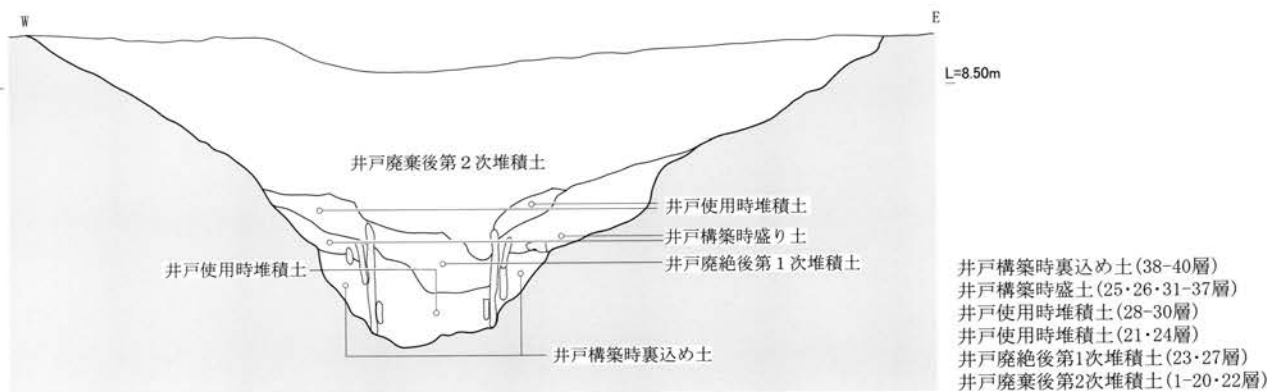


SE453

井戸 S E 453 完掘状況 (下層)



土層断面図



井戸 S E 453 内埋土堆積状況模式図



SE31

Y=-22657

Y=-22656

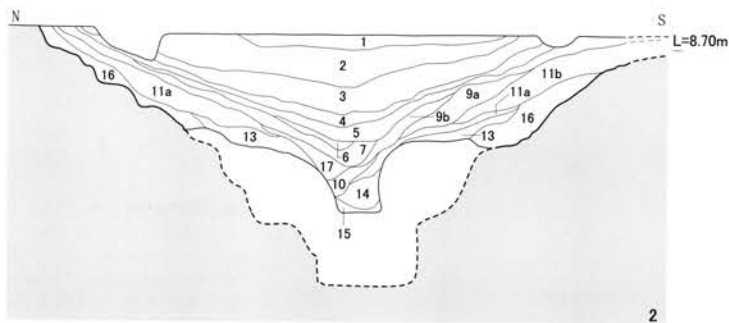
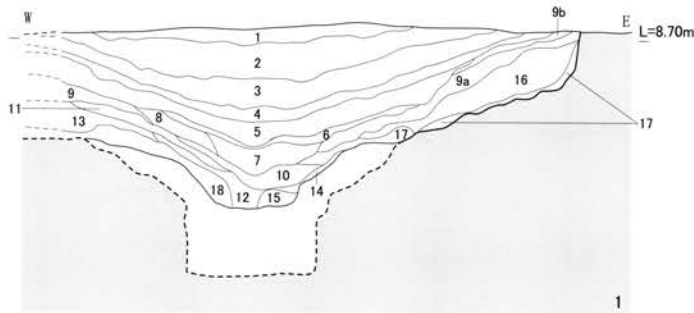
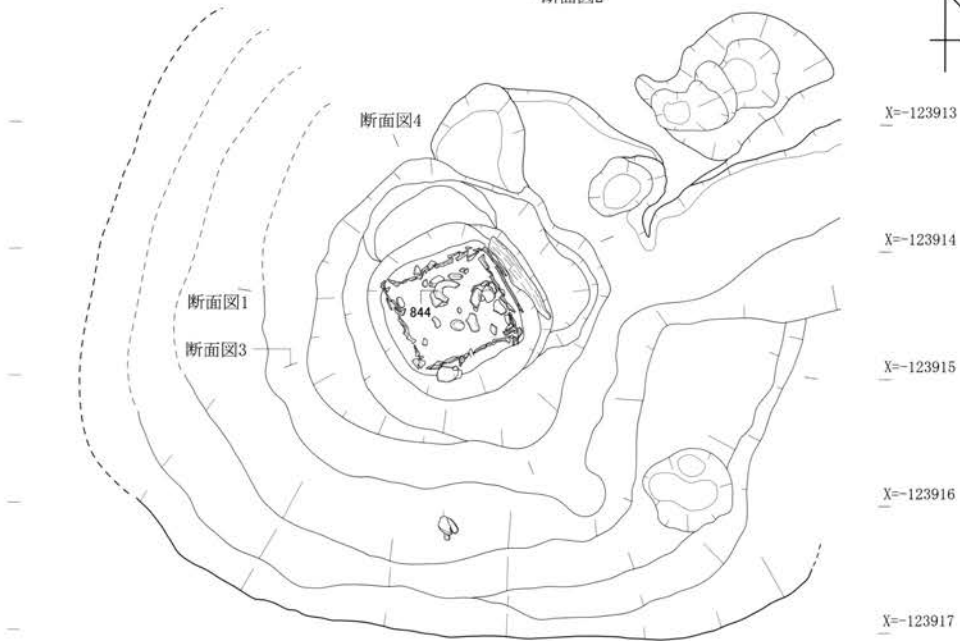
Y=-22655

Y=-22654

Y=-22653

Y=-22652

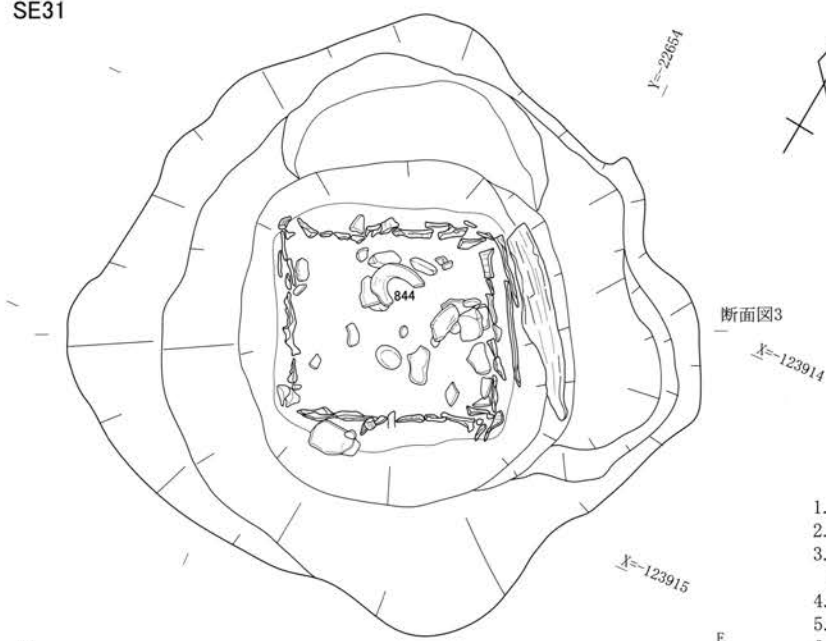
断面図2



1. 灰色砂混土
2. 灰色シルト
3. 緑灰色シルト
4. 黒灰色シルト
5. 暗灰色砂混土
6. 灰白色混暗灰色シルト
7. 暗灰色粘質土
8. 暗灰色砂礫混粘質土
- 9a. 黄灰色混暗灰色砂混土
- 9b. 灰色砂混土
10. 灰色土
- 11a. 淡灰色粘質土+黄褐色砂混淡灰色シルト
- 11b. 11aより砂質が強い
12. 灰色砂礫混土
13. 淡茶灰色砂
14. 暗灰色土
15. 黄色砂混茶灰色シルト
16. 灰色混明茶褐色砂質土
17. 淡灰色砂
18. 淡黄色砂混灰色シルト

D調査区井戸SE31(1)

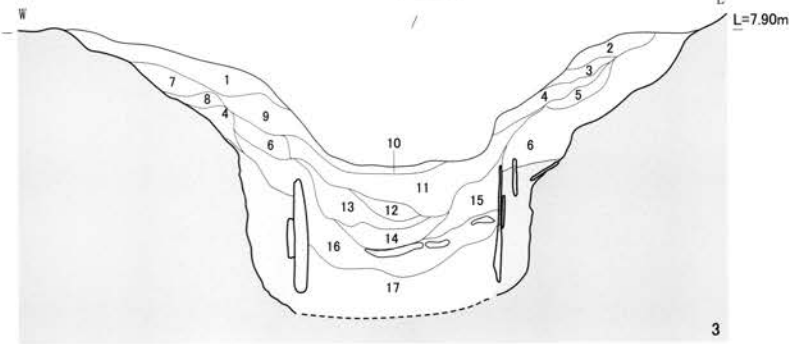
SE31



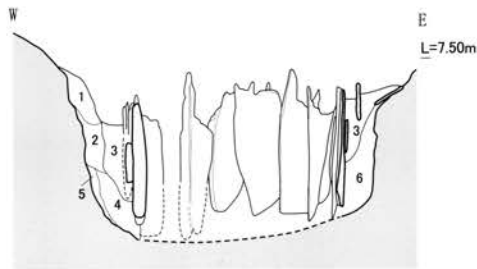

断面図3

X=123914

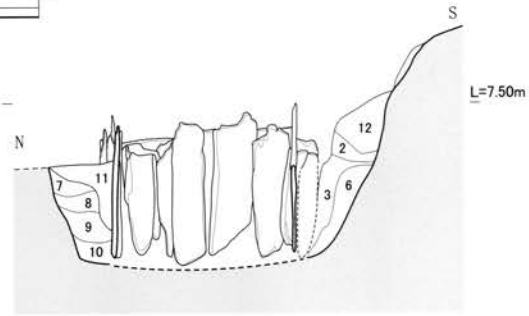
X=123915



1. 灰褐色砂質土(酸化鉄粒多く含む)
2. 暗黄灰色粗砂(上部茶変、酸化鉄粒子多く含む)
3. 淡灰色細砂(周囲の地山に陥状に入る淡灰色細砂層がブロック状に入ったものか)
4. 暗灰色粘質土(淡黄灰色粗砂混じる)
5. 暗灰色礫混じり粗砂(礫は3~4cm大)
6. 暗黄灰色礫混じり粗砂(地山面は淡黄灰色粗砂)
7. 暗灰色砂混じり粘質土(酸化鉄粒多く含む)
8. 暗灰色細砂
9. 淡褐色粗砂(2~3cm大礫混じる)
10. 灰褐色砂質土(酸化鉄粒多く含む)
11. 暗灰色シルト粘質土(ブロック状に酸化鉄粒混じりの粗砂含む。地山面の崩落土か)
12. 暗黄灰色粗砂(酸化鉄粒多く含む)
13. 暗灰色シルト粘質土
14. 暗黄灰色粗砂
15. 淡灰色粗砂+暗灰色シルト(2~3cm幅粗い陥状堆積、ラミナ層ではない)
16. 暗灰褐色シルト混じり粘質土(土器片、板状木材、微細な木質多く含む)
17. 暗灰色シルト混じり細砂(湧水層)




北立面

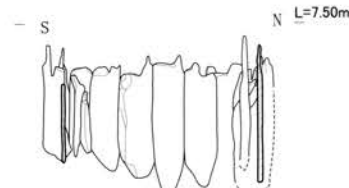


東立面

1. 淡黄灰色礫混じり砂質土(酸化鉄粒含む)
2. 灰褐色礫混じり細砂(酸化鉄粒含む)
3. 暗灰褐色礫混じり粘質土(2~4cm大の礫を多量に含む。細砂混じりで固くしめる)
4. 暗灰色礫混じり粗砂
5. 暗黄灰色粗砂(酸化鉄粒多量に含む)
6. 暗黄灰色礫混じり砂質土
7. 暗褐色粘質土
8. 暗褐色礫混じり砂質土
9. 暗褐色粗砂
10. 暗灰色粗砂
11. 暗灰褐色粘質土
12. 灰褐色粘質土+黄灰色粗砂(ブロック状に灰褐色粘質土入る。酸化鉄粒多く含む)



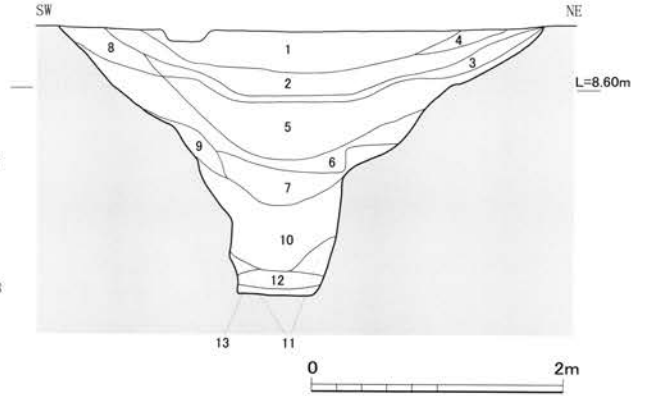
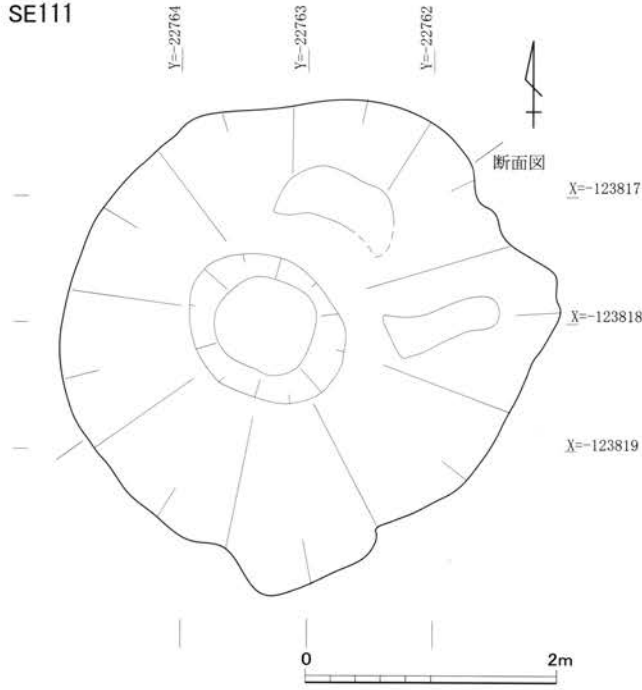
南立面



西立面

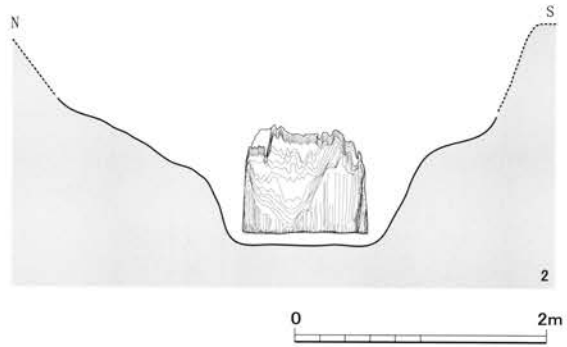
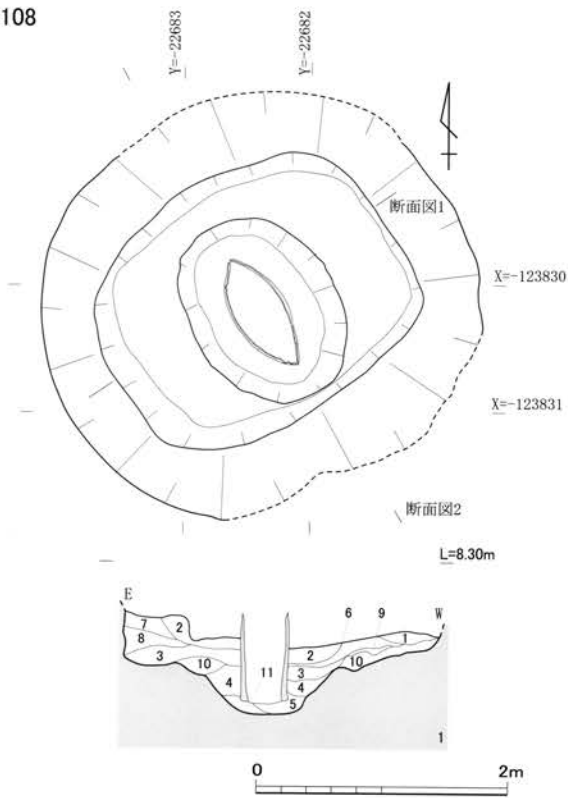


SE111



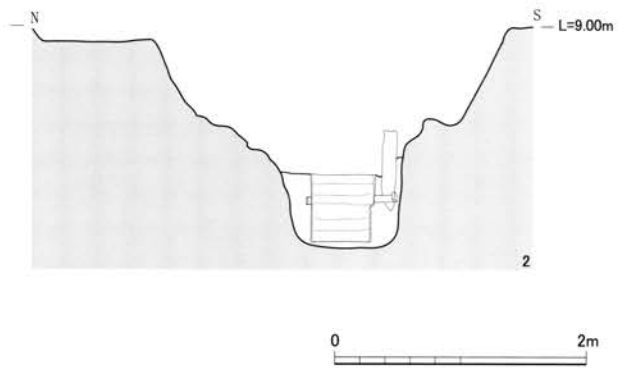
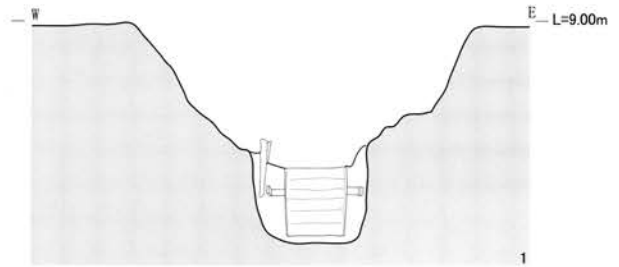
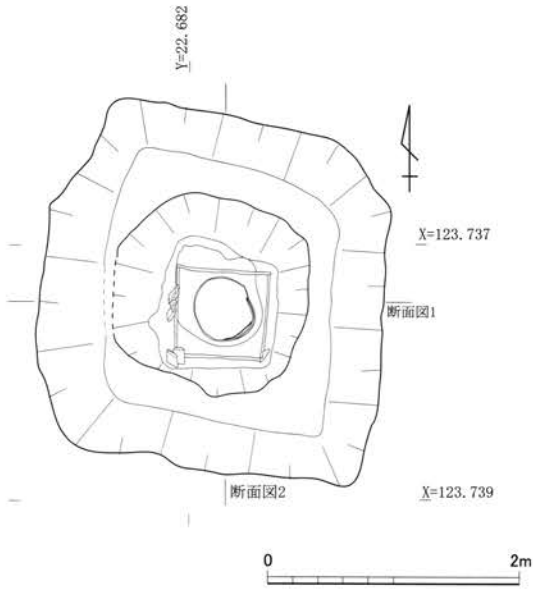
- |                |                     |
|----------------|---------------------|
| 1. 暗茶褐色細砂      | 8. 暗灰色細砂(緑灰色砂含む)    |
| 2. 暗茶褐色細砂+黄色細砂 | 9. 暗茶褐色細砂(黄緑色砂塊含む)  |
| 3. 暗茶灰色砂       | 10. 黒色シルト・黄灰色粗砂(互層) |
| 4. 暗茶褐色細砂+粘質土  | 11. 黄灰色粗砂           |
| 5. 暗茶褐色細砂+炭粒   | 12. 黒色シルト           |
| 6. 暗茶褐色細砂+粘質土  | 13. 茶黄色粗砂           |
| 7. 黒茶褐色粘質細砂    |                     |

SE108

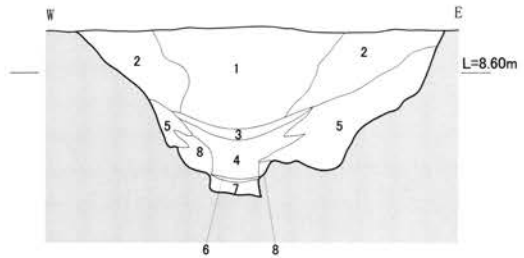
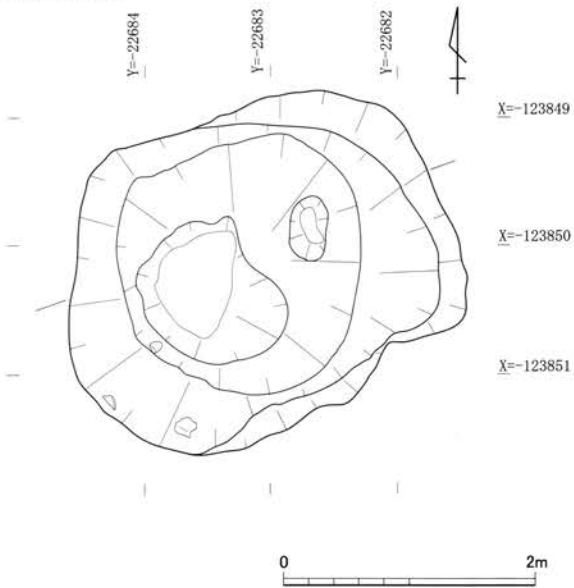


- |                  |                    |
|------------------|--------------------|
| 1. 淡灰色砂質土        | 7. 暗褐色礫混砂質土        |
| 2. 暗青灰色粘質土+淡褐色粗砂 | 8. 淡褐色礫混砂質土        |
| 3. 暗青灰色粘質土+淡褐色粗砂 | 9. 暗黄褐色砂質土         |
| 4. 暗青灰色粘質土+淡褐色粗砂 | 10. 淡褐色砂質土+暗青灰色シルト |
| 5. 暗青灰色粘質土+淡褐色粗砂 | 11. 暗黄灰褐色粗砂        |
| 6. 暗青灰色粘砂土       |                    |

B調査区SE500

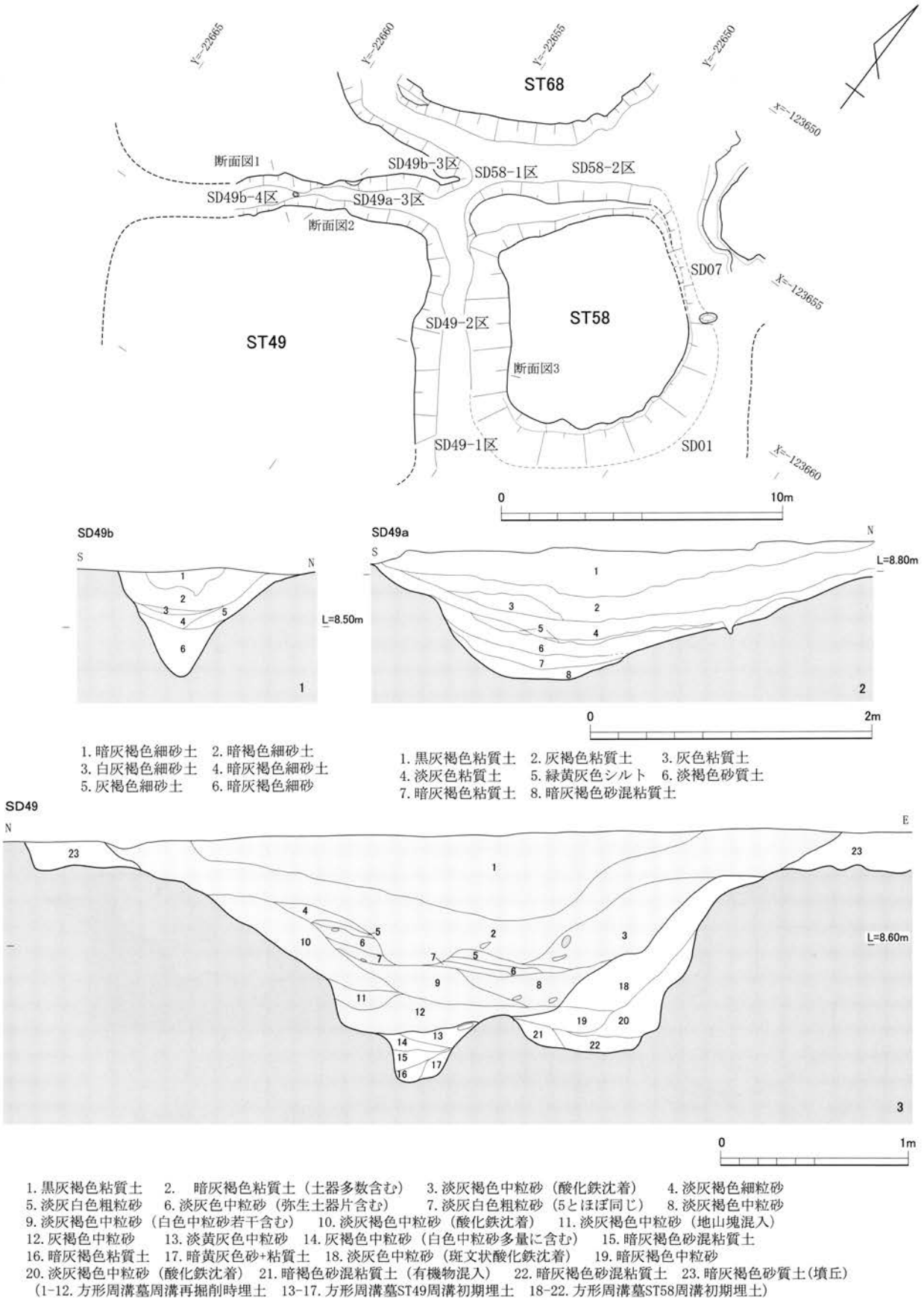


C調査区SE459



- |            |          |
|------------|----------|
| 1. 淡灰色粘土   | 5. 淡灰色砂  |
| 2. 淡灰色砂    | 6. 灰色砂   |
| 3. 淡緑灰色シルト | 7. 茶灰色粘土 |
| 4. 茶灰色粘土   | 8. 淡灰色細砂 |





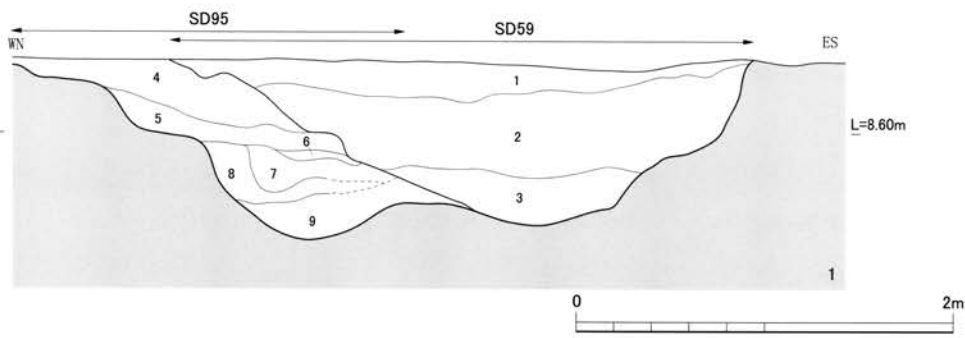
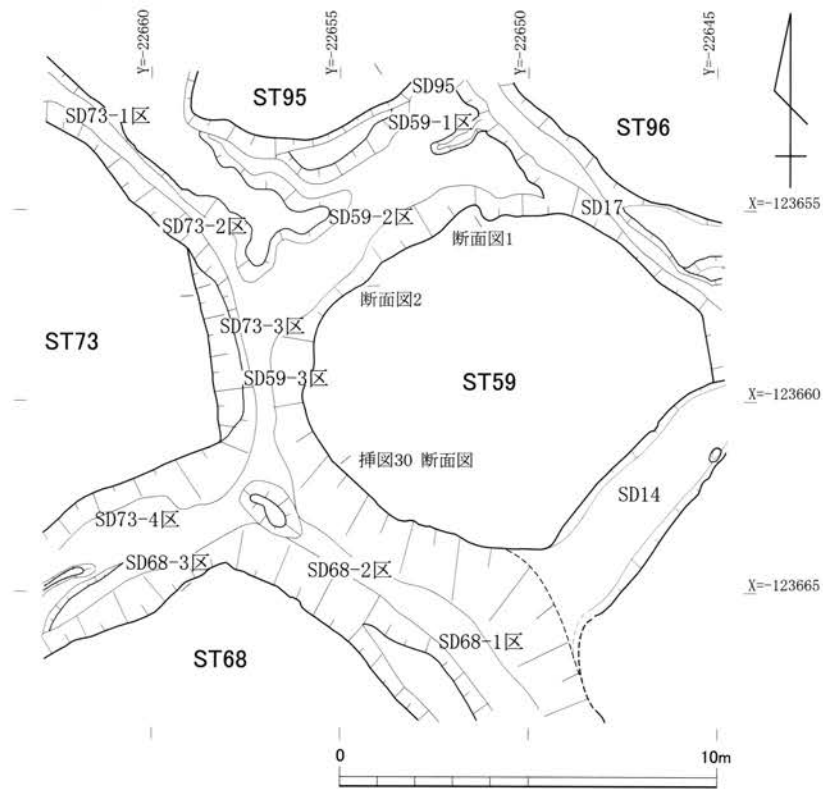
1. 暗灰褐色細砂土 2. 暗褐色細砂土  
3. 白灰褐色細砂土 4. 暗灰褐色細砂土  
5. 灰褐色細砂土 6. 暗灰褐色細砂

1. 黒灰褐色粘質土 2. 灰褐色粘質土 3. 灰色粘質土  
4. 淡灰色粘質土 5. 緑黄灰色シルト 6. 淡褐色砂質土  
7. 暗灰褐色粘質土 8. 暗灰褐色砂混粘質土

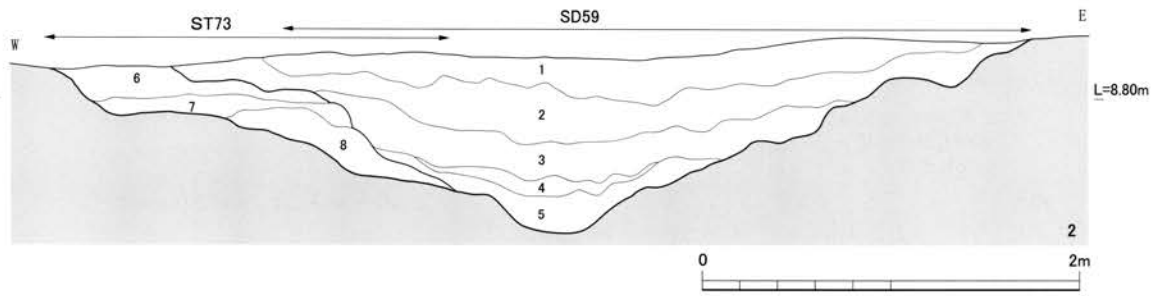
1. 黒灰褐色粘質土 2. 暗灰褐色粘質土 (土器多数含む) 3. 淡灰褐色中粒砂 (酸化鉄沈着) 4. 淡灰褐色細粒砂  
5. 淡灰白色粗粒砂 6. 淡灰色中粒砂 (弥生土器片含む) 7. 淡灰白色粗粒砂 (5とほぼ同じ) 8. 淡灰褐色中粒砂  
9. 淡灰褐色中粒砂 (白色中粒砂若干含む) 10. 淡灰褐色中粒砂 (酸化鉄沈着) 11. 淡灰褐色中粒砂 (地山塊混入)  
12. 灰褐色中粒砂 13. 淡黄灰色中粒砂 14. 灰褐色中粒砂 (白色中粒砂多量に含む) 15. 暗灰褐色砂混粘質土  
16. 暗灰褐色粘質土 17. 暗黄灰色砂+粘質土 18. 淡灰色中粒砂 (斑文状酸化鉄沈着) 19. 暗灰褐色中粒砂  
20. 淡灰褐色中粒砂 (酸化鉄沈着) 21. 暗褐色砂混粘質土 (有機物混入) 22. 暗灰褐色砂混粘質土 23. 暗灰褐色砂質土 (墳丘)  
(1-12. 方形周溝墓周溝再掘削時埋土 13-17. 方形周溝墓ST49周溝初期埋土 18-22. 方形周溝墓ST58周溝初期埋土)

:再掘削部分

A 調査区方形周溝墓(1)

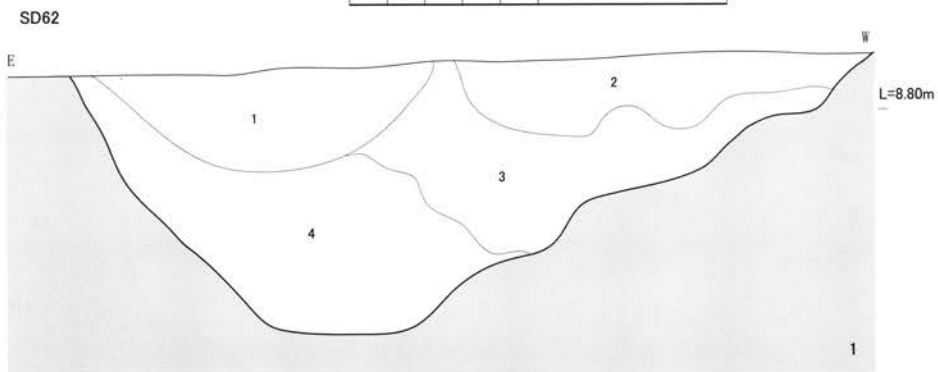
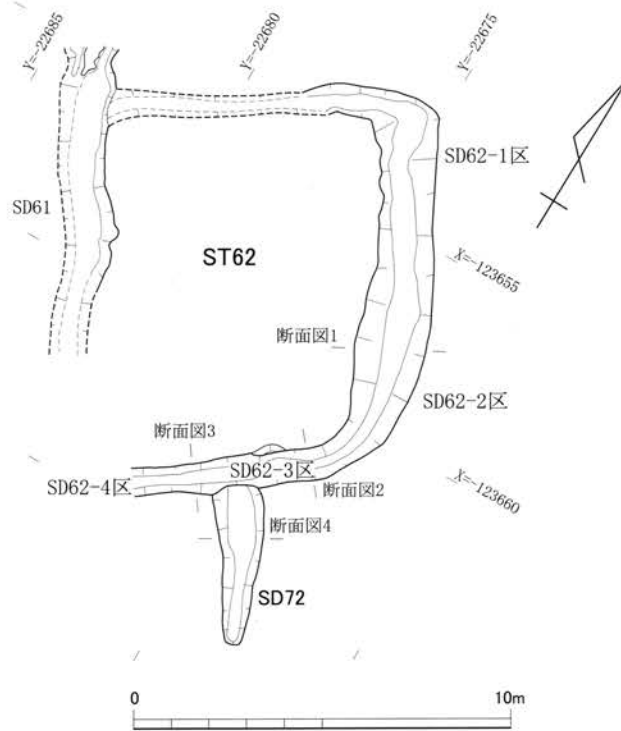


1. 暗黄褐色砂質土 2. 濁緑灰色砂質土 3. 濁灰橙褐色砂質土 4. 灰黄褐色砂質土 5. 灰黄色砂  
 6. 暗灰褐色砂質土 7. 灰黄褐色粘質土 8. 暗灰黄褐色粘質土 9. 暗灰褐色砂質  
 (1-3. 方形周溝墓ST59周溝埋土 4-9. 方形周溝墓ST95墳丘)

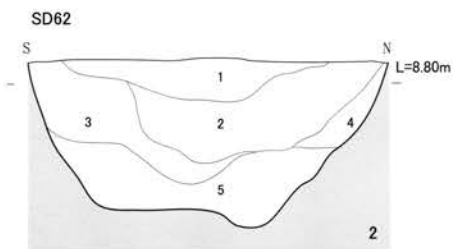


1. 濁黒灰色粘質土 2. 暗青緑灰色粘質土 3. 淡灰黄褐色粘質土 4. 淡黄白色粘質土  
 5. 淡暗黄灰色粘質土 6. 淡灰褐色砂質土 7. 淡灰褐色砂質土 8. 淡橙褐色砂質土  
 (1-5. 方形周溝墓ST59周溝埋土 6-8. 方形周溝墓ST73墳丘)

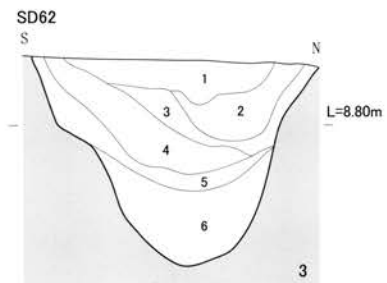
A 調査区方形周溝墓(2)



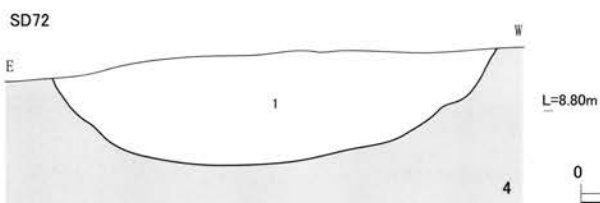
1. 濁暗灰黒色シルト 2. 濁暗灰褐色シルト 3. 淡灰褐色シルト+細砂 4. 灰褐色シルト



1. 黒灰色シルト+粘土 2. 暗黄褐色シルト  
3. 明黄褐色砂質土 4. 黄褐色砂質土  
5. 褐色砂質土



1. 灰褐色シルト 2. 灰黄緑色シルト  
3. 黄褐色シルト 4. 黒褐色粘土  
5. 暗黒灰褐色粘土 6. 暗黄灰色粘土

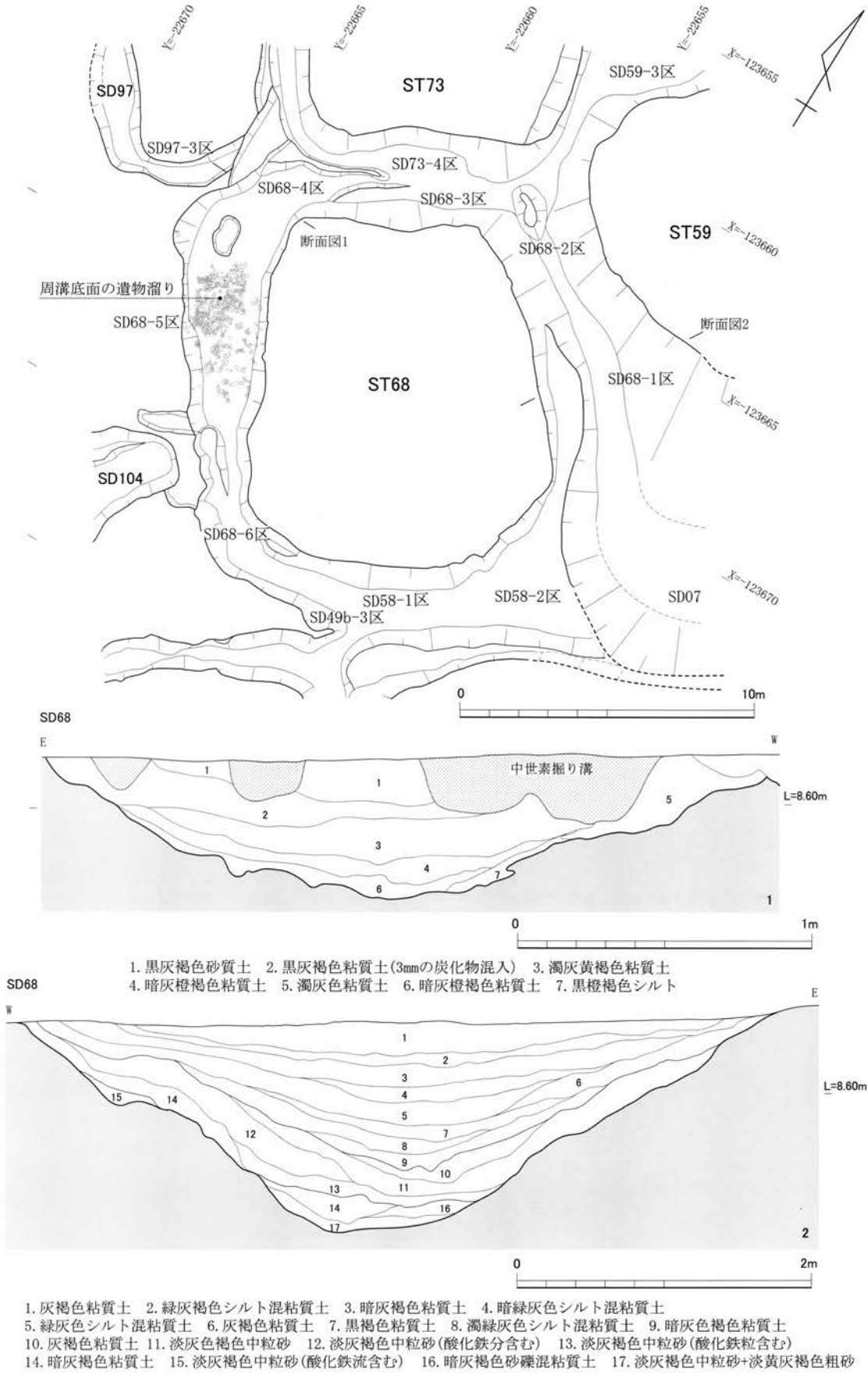


1. 暗褐色粘質土

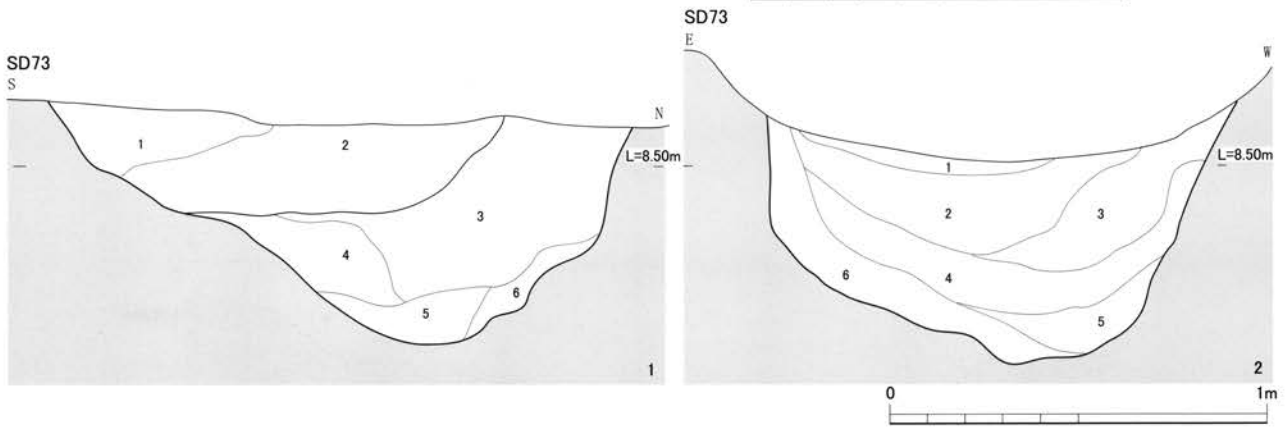
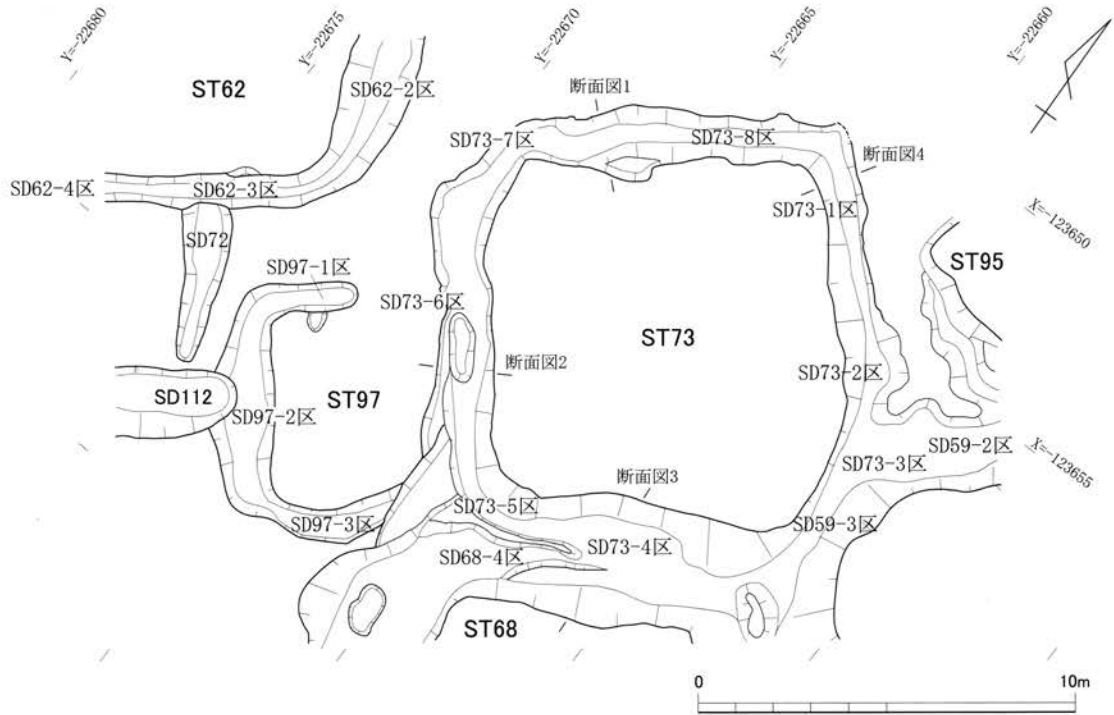


A 調査区方形周溝墓(3)



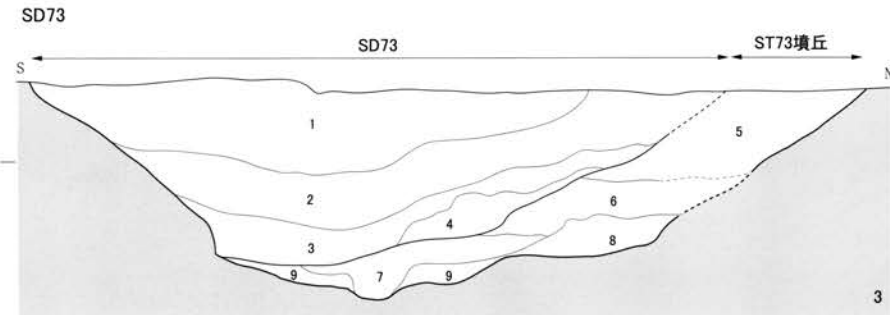


A 調査区方形周溝墓(4)

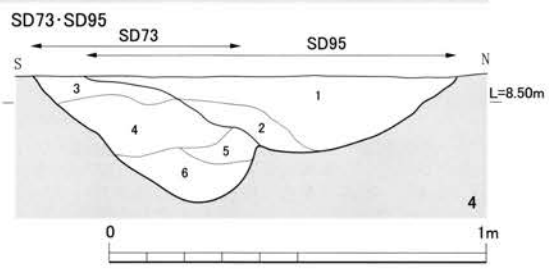


- 1. 濁灰黄色砂 2. 濁青灰色砂 3. 濁暗青灰色砂
- 4. 灰黄褐色砂 5. 灰黄褐色砂 6. 褐色粒砂

- 1. 暗黒灰色粘質土 2. 濁暗灰色粘質土 3. 濁暗灰黄色粘質土
- 4. 濁灰黄褐色粘質土 5. 濁暗灰色粘質土 6. 濁灰褐色粘質土

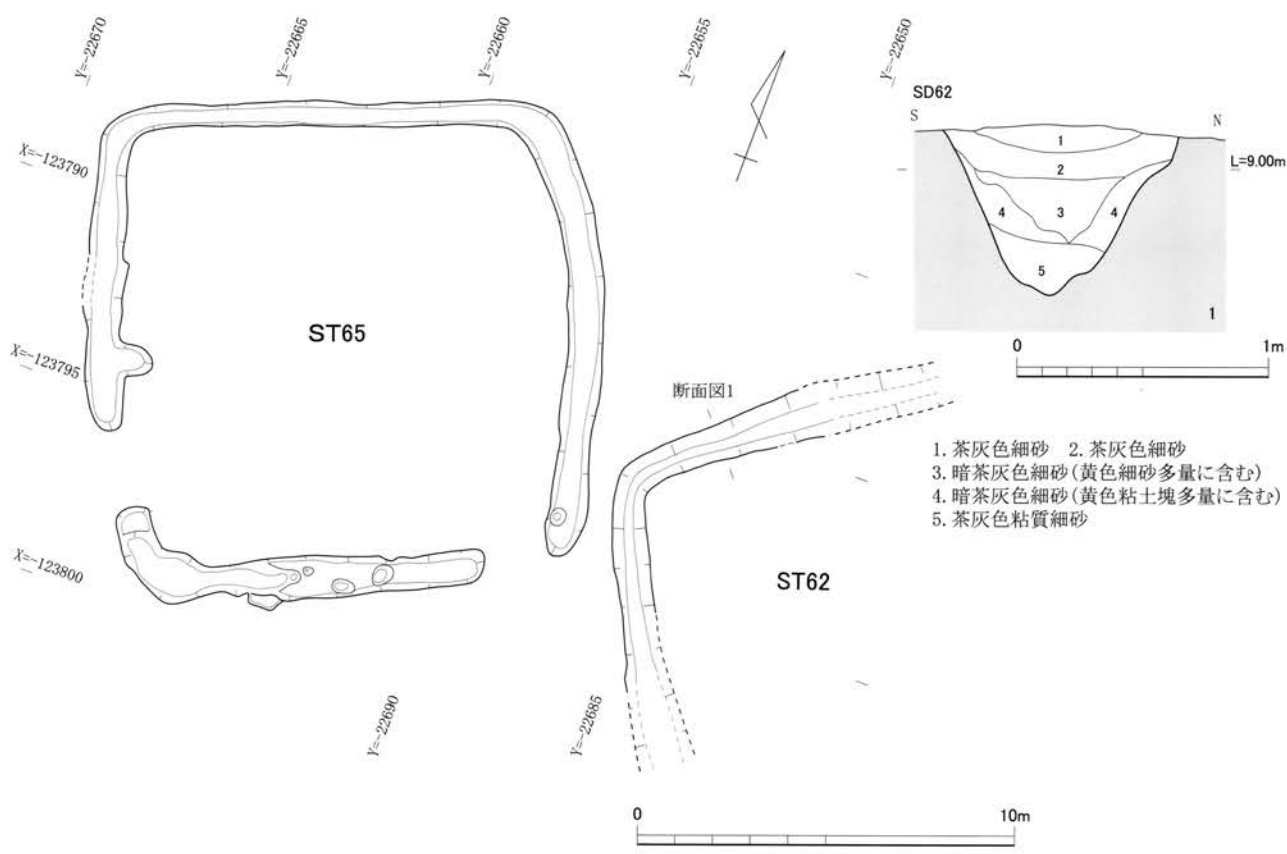


- 1. 黒灰色粘質土 2. 灰色シルト
  - 3. 灰褐色シルト 4. 灰色シルト
  - 5. 濁灰褐色粘質土 6. 褐色砂
  - 7. 濁灰橙色シルト 8. 暗褐色細砂
  - 9. 青黒灰色粘土
- (1-4. SD73 5-9. ST73墳丘)

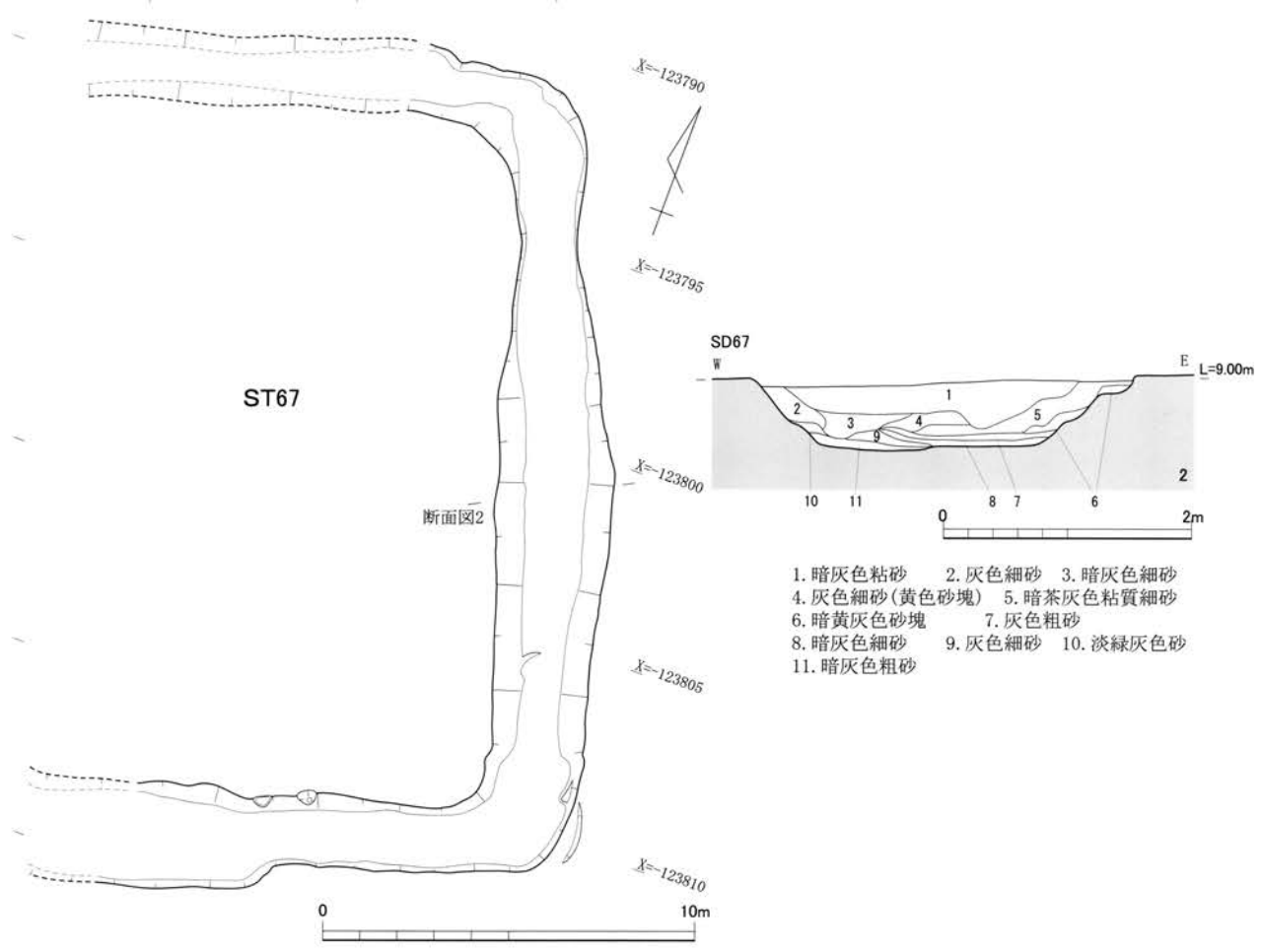


- 1. 黒灰色粘砂土
  - 2. 淡褐色砂
  - 3. 黄褐色シルト+砂
  - 4. 濁黄褐色砂+細砂
  - 5. 灰橙褐色シルト+細砂
  - 6. 暗橙褐色砂
- (1・2. ST95南西辺周溝埋土  
3-6. ST73北東辺周溝埋土)

A 調査区方形周溝墓(5)

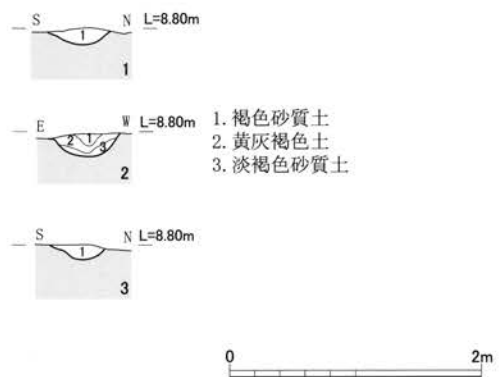
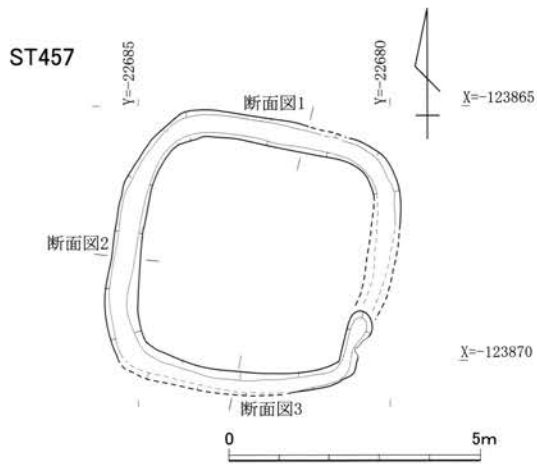
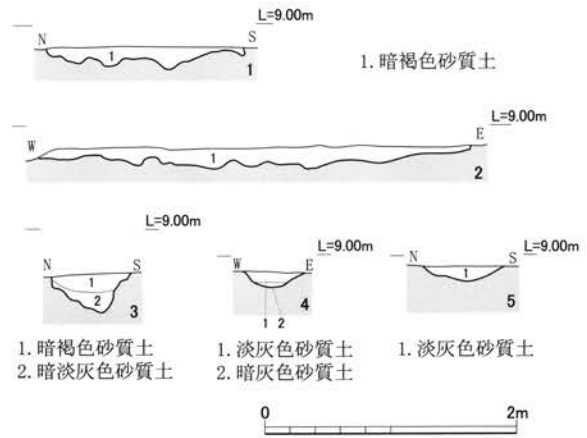
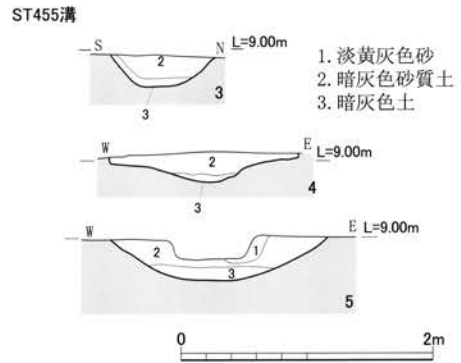
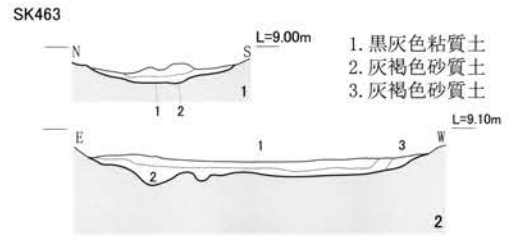


- 1. 茶灰色細砂
- 2. 茶灰色細砂
- 3. 暗茶灰色細砂(黄色細砂多量に含む)
- 4. 暗茶灰色細砂(黄色粘土塊多量に含む)
- 5. 茶灰色粘質細砂

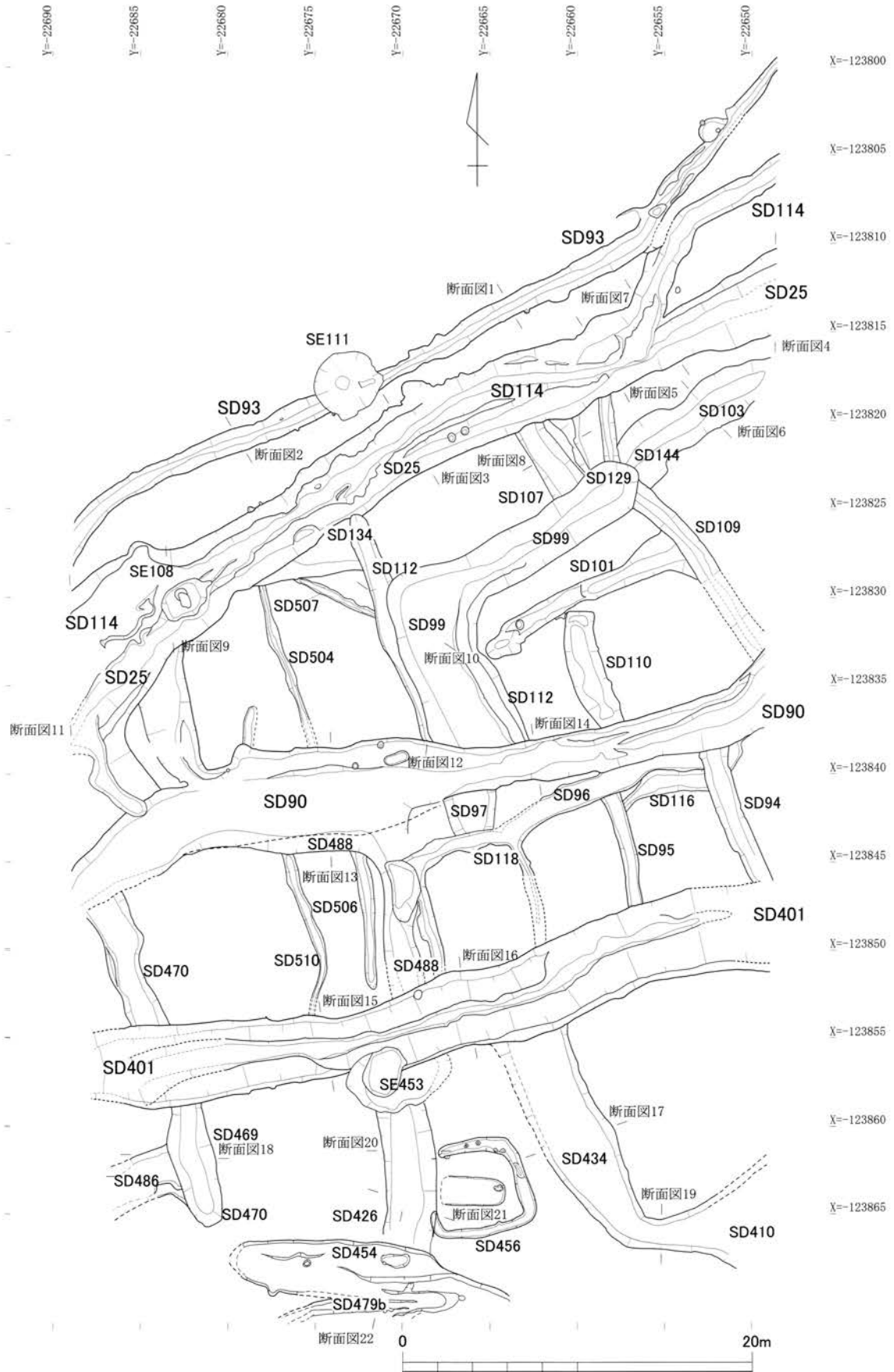


- 1. 暗灰色粘砂
- 2. 灰色細砂
- 3. 暗灰色細砂
- 4. 灰色細砂(黄色砂塊)
- 5. 暗茶灰色粘質細砂
- 6. 暗黄灰色砂塊
- 7. 灰色粗砂
- 8. 暗灰色細砂
- 9. 灰色細砂
- 10. 淡緑灰色砂
- 11. 暗灰色粗砂

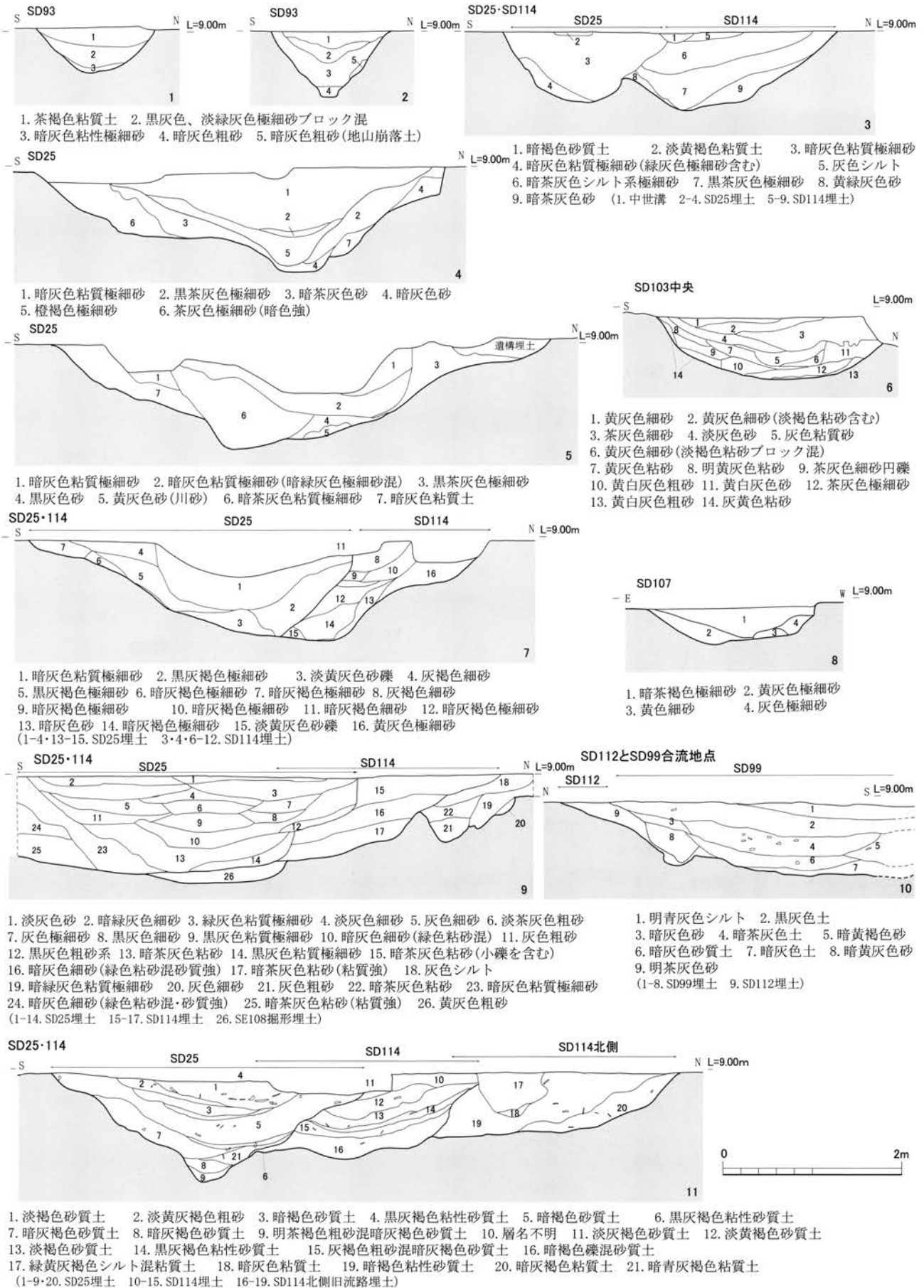
C 調査区方形周溝墓・方墳



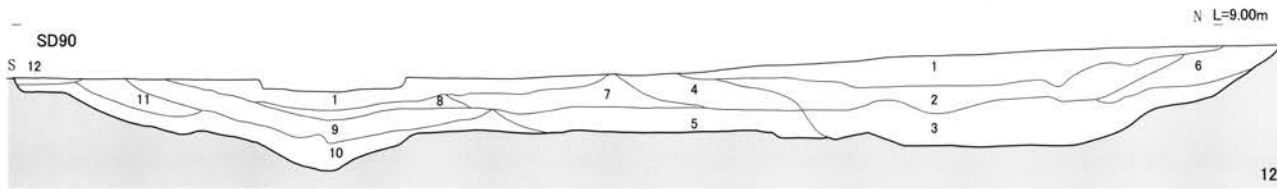
C 調査区方形周溝墓



C 調査区大溝・方形周溝墓(1)

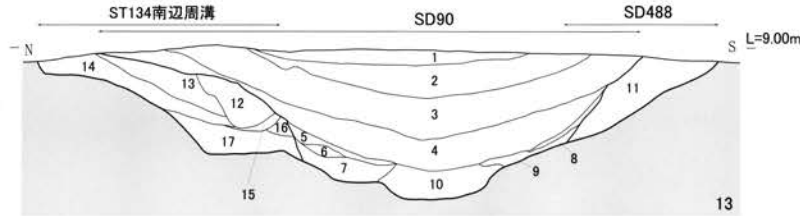


C 調査区大溝・方形周溝墓(2)

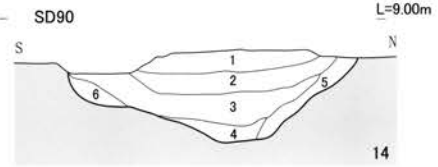


1. 黒灰色粘質砂 2. 暗灰色粘質極細砂 3. 暗灰色粘質極細砂(茶褐色砂粒多く含む) 4. 灰色粗砂(小礫を多く含む)
5. 暗灰色粘質極細砂 6. 黄灰色粘質土 7. 黄褐色砂 8. 灰色粗砂 9. 暗灰色粗砂 10. 灰色極細砂 11. 暗緑灰色粗砂 12. 褐色土

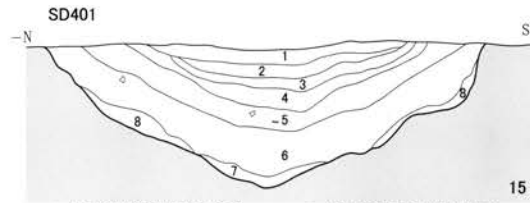
SD90・SD488・ST134南辺周溝



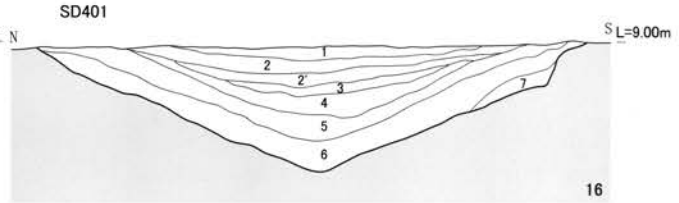
1. 暗褐色砂混土 2. 緑灰色シルト 3. 灰色砂混土 4. 暗青灰色砂混土
  5. 暗灰色砂 6. 明灰色砂 7. 灰色砂 8. 茶灰色砂質土 9. 暗褐色砂
  10. 灰色粘土 11. 暗茶灰色砂混土 12. 茶灰色砂 13. 黄色混茶灰色砂
  14. 暗茶灰色砂 15. 灰色粘質土 16. 茶灰色砂 17. 暗灰色砂
- (1-10. SD90埋土 11. ST488北辺周溝埋土 12-17. ST134南辺周溝埋土)



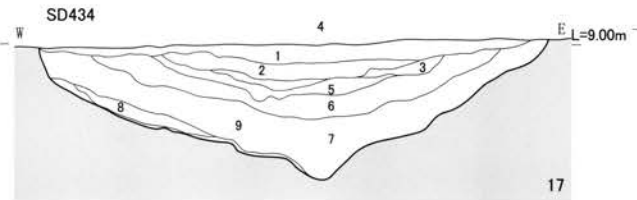
1. 暗灰色細砂 2. 灰色細砂 3. 暗灰色細砂(緑灰色砂混)
4. 暗灰色細砂極細砂 5. 暗緑灰色極細砂 6. 黄褐色砂礫



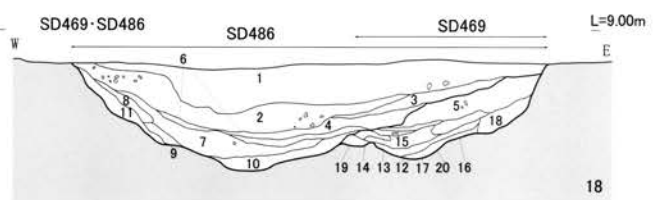
1. 淡茶褐色礫混砂質土 2. 淡灰褐色砂混粘質土
3. 淡灰褐色シルト混粘質土 4. 緑灰色シルト
5. 暗褐色粘質土 6. シルト混砂質土
7. 灰緑色砂質土 8. 暗緑灰色砂質土



1. 淡茶褐色礫混砂質土 2. 淡灰褐色砂混粘質土 2'. 淡灰褐色砂質土
3. 淡灰褐色シルト混粘質土 4. 緑灰色シルト 5. 暗褐色粘質土
6. シルト混砂質土 7. 灰褐色砂質土

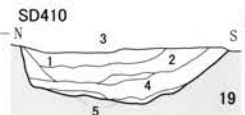


1. 灰褐色砂礫土 2. 淡暗灰色シルト 3. 淡暗灰色シルト(礫混)
4. 淡暗緑灰色シルト 5. 緑灰色シルト 6. 黒灰色土
7. 暗茶灰色土 8. 淡灰色砂質土 9. 黄褐色砂

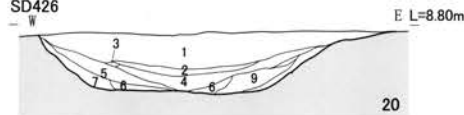


1. 淡暗褐色砂礫土 2. 淡暗灰色礫混土 3. 淡暗灰色土 4. 淡暗灰色粘質土
5. 淡褐色砂質土 6. 淡黄緑色シルト 7. 暗灰色土 8. 淡黄緑色砂
9. 淡黄緑色土(灰色砂含む) 10. 暗灰色砂 11. 淡黄緑砂

12. 淡黄灰色砂質土 13. 淡暗灰色土
  14. 淡黄灰色シルト 15. 暗緑色土
  16. 淡暗褐色砂質土 17. 暗褐色土
  18. 淡黄緑色シルト 19. 淡灰白色砂
  20. 淡灰色砂
- (1-4・6-11. SD486埋土 5・12-20. SD469埋土)

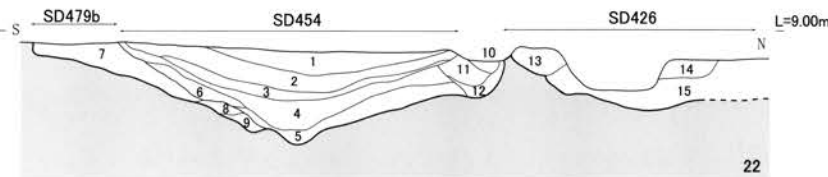


1. 黄褐色砂 2. 暗灰色土
3. 層名不明
4. 暗灰色砂質土
5. 暗黄褐色細砂



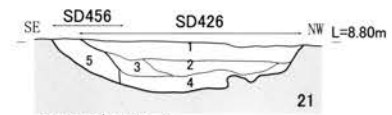
1. 暗灰色砂混土 2. 淡明灰色粘質土 3. 暗灰色土
4. 暗灰色砂質土 5. 暗褐色砂多混暗灰色砂質土
6. 淡灰褐色砂質土 7. 灰色砂質土 8. 暗黄灰色砂質土
9. 淡灰色土斑混暗灰色粘質土

SD479b・SD454・SD426




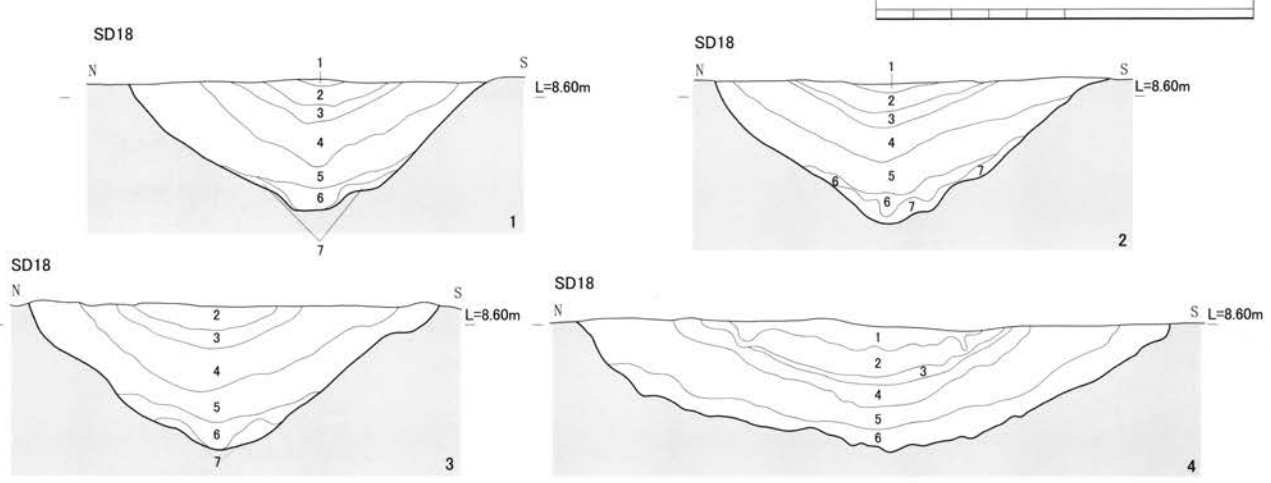
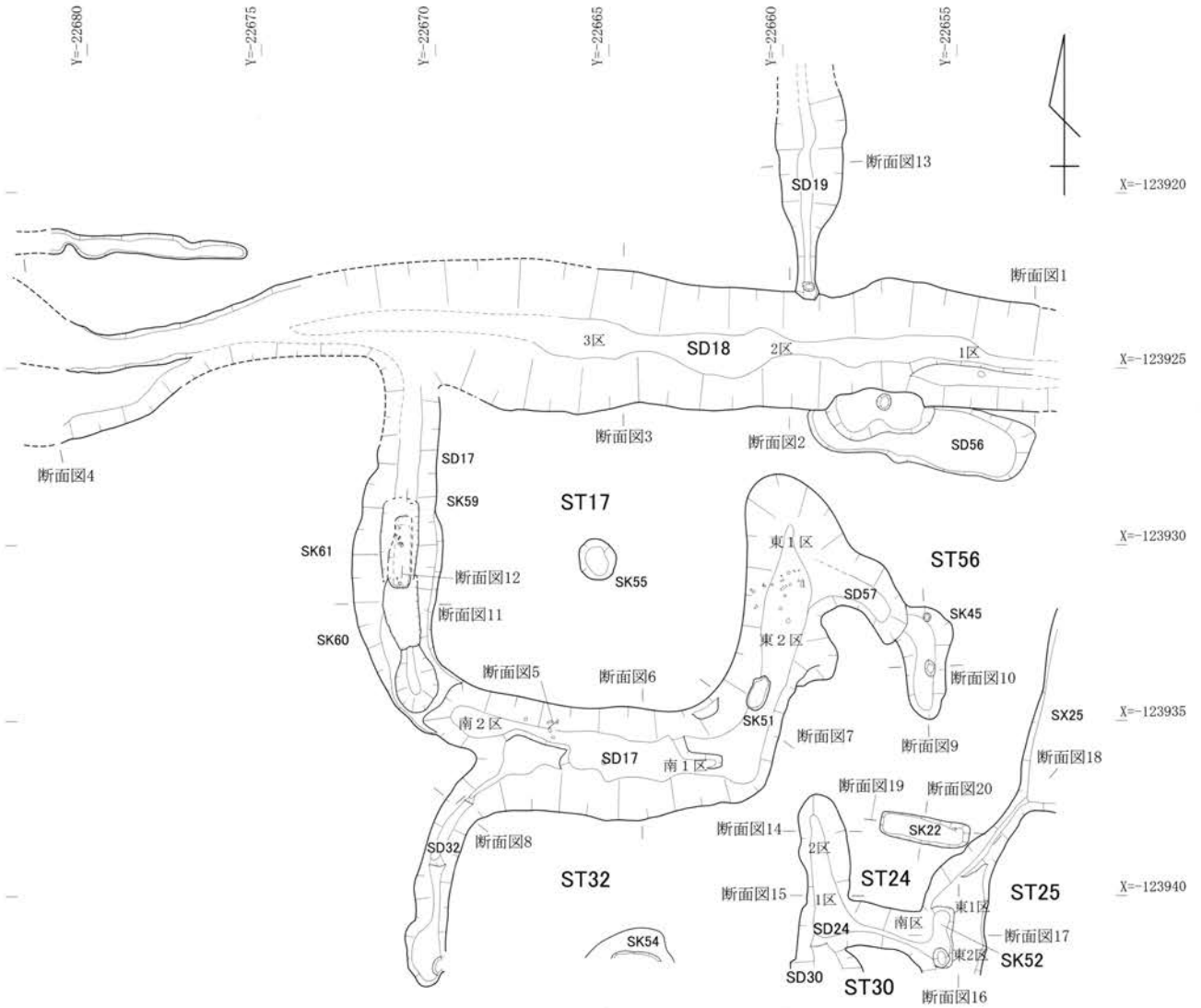
1. 緑灰色シルト 2. 黒灰色礫混土 3. 灰色礫混土 4. 灰色砂質土 5. 淡青灰色砂
6. 淡灰色砂質土 7. 淡灰色砂 8. 淡暗灰色砂礫土 9. 淡黄灰色砂 10. 褐色土
11. 暗褐色砂質土 12. 淡黄灰色砂土 13. 暗褐色砂土 14. 淡灰褐色砂土
15. 淡黄褐色粗砂 (1-6. SD454埋土 7-9. SD479b埋土 13-15. SD426埋土 10. 中世素掘溝埋土)

SD456・SD426



1. 暗灰色砂混土
  2. 暗褐色砂多混暗灰色砂質土
  3. 暗黄灰色砂質土
  4. 灰色砂質土暗褐色礫混砂質土
- (1-4. SD426埋土 5. SD456埋土)



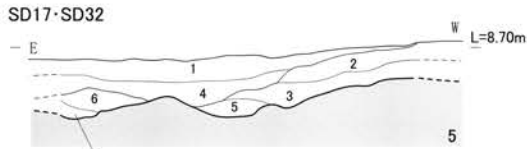


- 1. 淡灰色砂礫混粘質土
- 2. 緑灰色シルト
- 3. 黒褐色粘質土
- 4. 暗茶灰褐色砂礫混粘質土
- 5. 茶灰褐色砂混粘質土
- 6. 暗灰褐色砂礫混粘質土
- 7. 暗灰褐色砂礫混粘質土(明茶褐色粗砂含む)

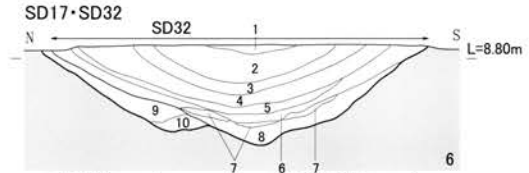


D調査区方形周溝墓(1)

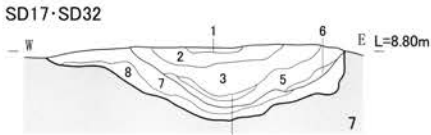




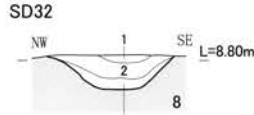
1. 暗灰色土
  2. 黄茶色斑混淡灰色土
  3. 黄茶色斑混明灰色砂質土
  4. 茶褐色砂混土
  5. 灰色砂
  6. 淡緑灰色細砂
  7. 淡灰色～灰色砂
- (1・4. ST17・ST32共有溝 2・3・5. SD32 6・7. SD17)



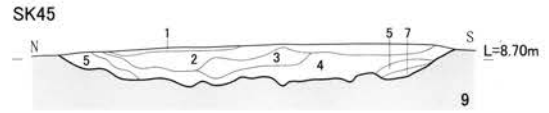
1. 暗灰色シルト
  2. 灰褐色シルト
  3. 暗灰色土(シルト質)
  4. 暗灰色砂混土
  5. 暗灰色土
  6. 灰色土
  7. 淡灰色砂質土
  8. 灰色砂混土
  9. 淡緑灰色細砂
  10. 淡灰色～灰色砂
- (1-8. SD32 ・ 9・10. SD17)



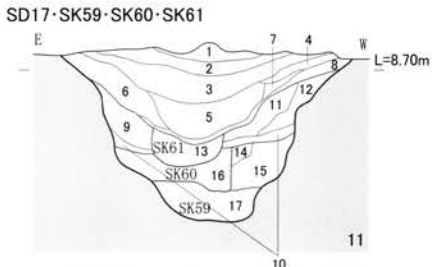
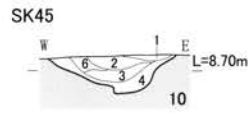
1. 褐(緑)灰色シルト
  2. 暗灰色土(シルト質)
  3. 暗灰色砂混土
  4. 淡灰色砂質土
  5. 茶灰色砂質土
  6. 灰白色砂質土
  7. 淡緑灰色細砂
  8. 淡灰色～灰色砂
- (1-6. SD32 7・8. SD17)



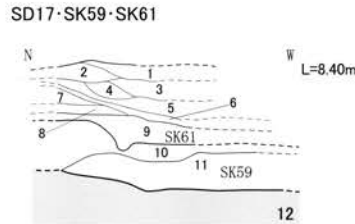
1. 暗灰色土
2. 淡灰色土(淡茶色斑含む)
3. 明灰色砂質土(淡茶色茶色斑含む)



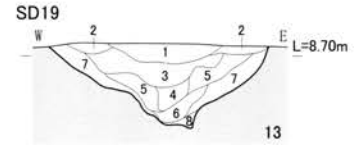
1. 灰色砂混土
2. 淡灰色土
3. 灰色細砂質土
4. 淡灰色細砂
5. 淡灰色砂
6. 灰白色細砂
7. 黄褐色砂混淡灰色粗砂



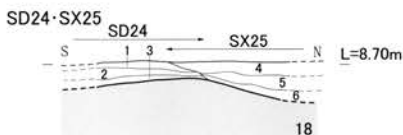
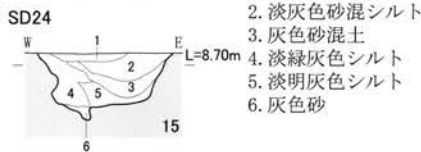
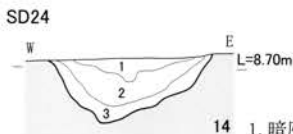
1. 淡緑灰色シルト
2. 暗灰色砂質土
3. 暗茶褐色砂質土
4. 淡明褐色土
5. 淡茶灰色土
6. 明茶褐色土
7. 淡茶黄色土
8. 淡黄灰色シルト
9. 茶黄色砂質土
10. 黄褐色土
11. 淡茶灰色土
12. 明黄褐色シルト
13. 淡暗灰色シルト+砂質土(溝中埋葬 SK61)
14. 淡灰色砂
15. 暗黄灰色砂
16. 暗青灰色砂混シルト(溝中埋葬 SK60)
17. 淡褐色砂+暗青灰色シルト(溝中埋葬 SK59)



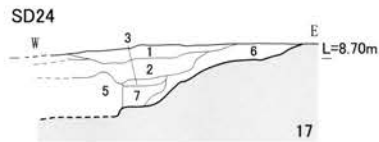
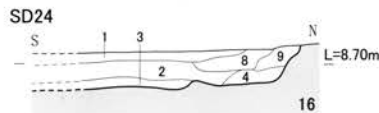
1. 淡茶褐色砂質土
2. 淡灰色砂混淡茶褐色土
3. 灰色混茶褐色土
4. 淡暗茶褐色土
5. 淡茶灰色土
6. 明茶褐色土
7. 淡茶褐色土
8. 淡灰色砂質土
9. 淡暗灰色シルト+砂質土(溝中埋葬 SK61)
10. 暗黄灰色砂
11. 淡褐色砂+暗青灰色シルト(溝中埋葬 SK59)



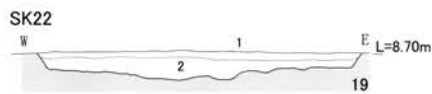
1. 暗灰色砂混土(礫多く含む)
2. 暗灰色砂質土
3. 暗灰色-淡灰色砂質土(やや粘質)
4. 暗茶褐色砂質土
5. 暗灰色土
6. 暗灰色細砂質土
7. 灰色砂質土
8. 灰白色粘質土



1. 灰色土
2. 灰色砂
3. 淡灰色砂(やわらかい)
4. 灰色粘質土
5. 灰色砂質土
6. 灰色粗砂



1. 暗灰色砂質土
2. 灰黄色シルト
3. 淡茶褐色シルト
4. 淡茶褐色シルト(淡灰色砂多含む)
5. 灰色砂混土
6. 淡緑灰色シルト
7. 灰色砂
8. 明灰白砂
9. 暗灰色砂

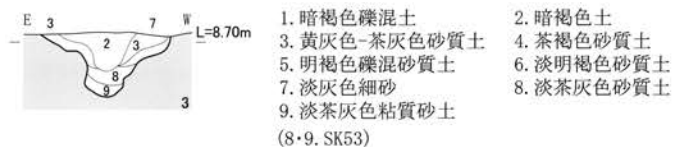

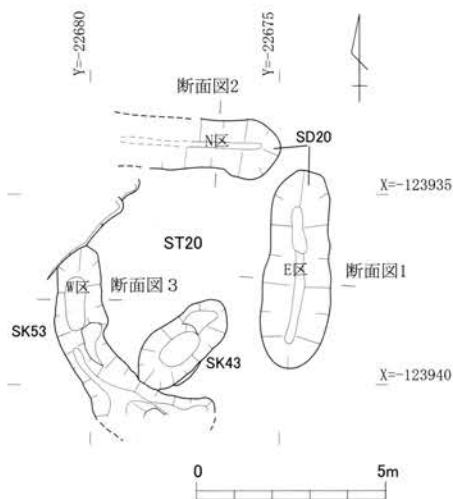


1. 淡灰褐色粘質土
2. 灰色砂質土




D調査区方形周溝墓(2)

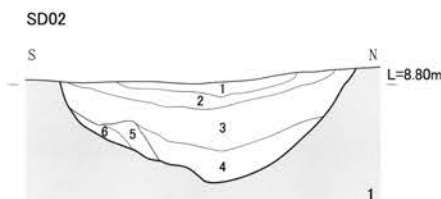
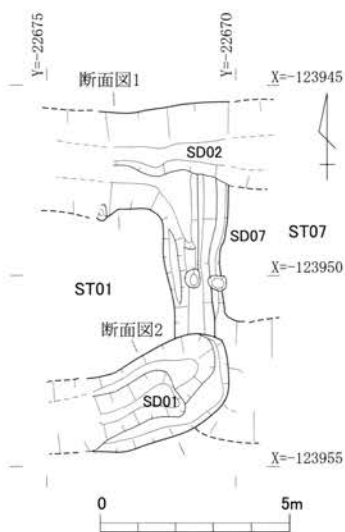
ST20・SK43・SK53



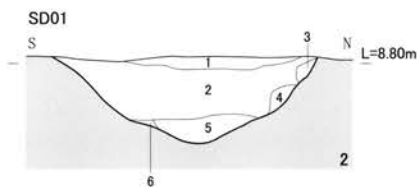
- 1. 暗褐色礫混土
  - 2. 暗褐色土
  - 3. 黄灰色-茶灰色砂質土
  - 4. 茶褐色砂質土
  - 5. 明褐色礫混砂質土
  - 6. 淡明褐色砂質土
  - 7. 淡灰色細砂
  - 8. 淡茶灰色砂質土
  - 9. 淡茶灰色粘質砂土
- (8・9. SK53)




ST01・02・SD07



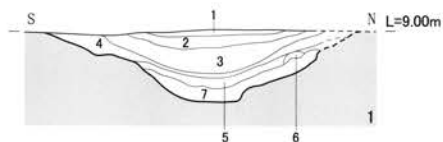
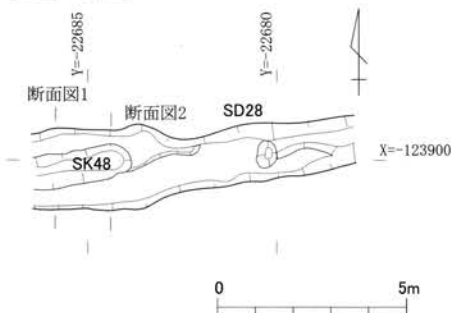
- 1. 緑灰色シルト
- 2. 灰黑色砂混粘土
- 3. 赤茶色砂混粘質土
- 4. 茶灰色砂混粘質土
- 5. 黄灰色粘土混砂質土
- 6. 黄灰色粘土混砂質土



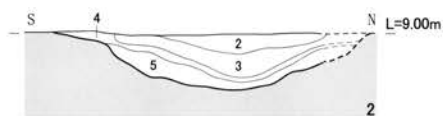
- 1. 灰色シルト
- 2. 黄茶色砂質土(淡灰色シルト斑混)
- 3. 灰白色砂質土(粘土ブロック含む)
- 4. 黄褐色砂(やや粘質)
- 5. 淡灰色砂質土
- 6. 灰褐色土

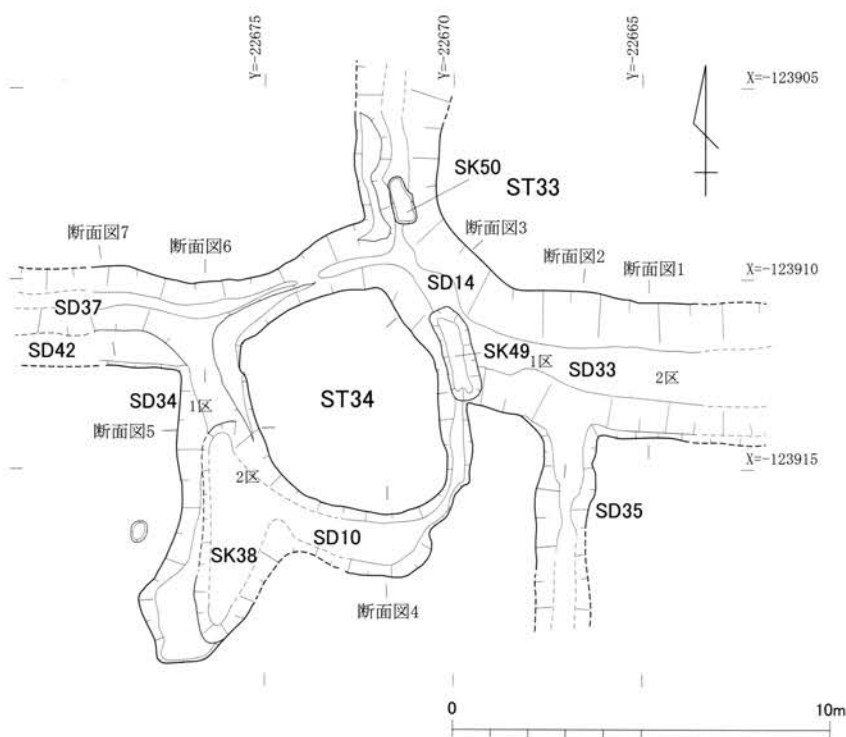


SD28・SK48

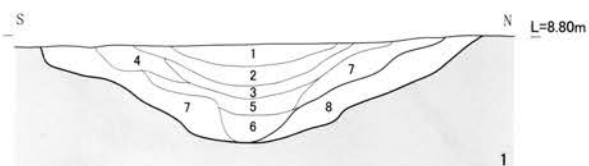


- 1. 暗灰色砂混土
- 2. 淡暗灰色シルト
- 3. 淡緑灰色シルト
- 4. 淡暗灰色シルト-粘質土
- 5. 黄褐色砂混灰色土
- 6. 灰白色粘質土
- 7. 黄褐色砂混灰色砂質土



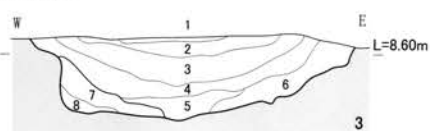


SD33



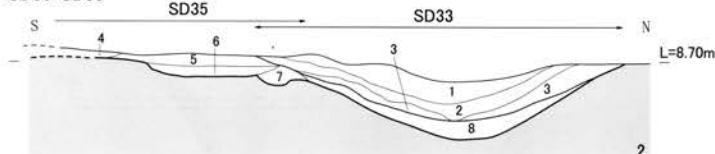
- 1. 淡灰色シルト(砂混じる)
  - 2. 淡緑灰色シルト
  - 3. 暗灰色礫混シルト
  - 4. 暗灰色土(ややシルト質)
  - 5. 灰色砂混土
  - 6. 暗灰色土
  - 7. 灰色砂質土
  - 8. 黄色土混灰色砂質土
- (1-7. 再掘削)

SD33-SD34



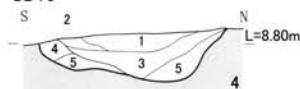
- 1. 緑灰色シルト
  - 2. 黒灰色シルト
  - 3. 灰色砂混土
  - 4. 淡灰色砂
  - 5. 黄灰色砂～淡灰色砂
  - 6. 明褐色砂混黄灰色砂
  - 7. 黄灰色砂(5よりやや粘質)
  - 8. 淡灰色砂
- (1-6. SD33 7・8. SD34)

SD33-SD35



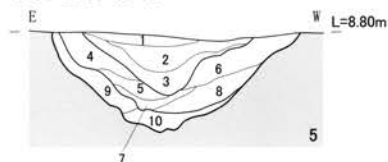
- 1. 緑灰色シルト
  - 2. 黒灰色砂混シルト
  - 3. 暗灰色砂質土
  - 4. 淡灰色砂混土
  - 5. 灰色混黄灰色土
  - 6. 灰色砂混土
  - 7. 灰色砂
  - 8. 灰色礫混砂
- (1-3. 再掘削)

SD10



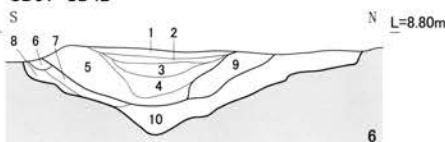
- 1. 暗灰色土
- 2. 灰色土
- 3. 淡灰色～茶灰色土
- 4. 淡褐色砂混土
- 5. 黄褐色土

SD34-SD37-SD42



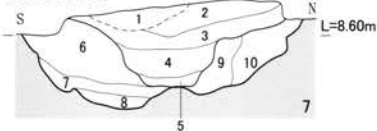
- 1. 暗灰色砂混土
  - 2. 暗灰色砂質土
  - 3. 淡暗灰色砂質土+シルト
  - 4. 淡黄灰色粘質土
  - 5. 淡茶灰色シルト質土
  - 6. 淡灰色粘質土
  - 7. 灰黄色シルト
  - 8. 淡灰色砂質土
  - 9. 茶褐色土
  - 10. 灰色砂質土
- (1-3. SD37 4-8. SD34 9-10. SD42)

SD37-SD42



- 1. 暗灰色シルト
  - 2. 灰色砂混土
  - 3. 淡灰色砂
  - 4. 淡灰色粗砂
  - 5. 黄～茶灰色砂
  - 6. 淡灰白色砂混土
  - 7. 淡茶灰色土
  - 8. 明茶褐色砂質土
  - 9. 茶褐色土
  - 10. 灰色砂
- (1-5. SD37再掘削 9. SD37 7・8・10. SD42)


SD37-SD42



- 1. 淡緑灰色シルト
  - 2. 暗灰色シルト
  - 3. 淡灰色砂
  - 4. 淡灰色粗砂
  - 5. 淡灰色砂
  - 6. 淡灰褐色土
  - 7. 灰色砂
  - 8. 濃青灰色粘質砂
  - 9. 黄色+淡灰色砂
  - 10. 褐色土
- (1-5. SD37再掘削 6-8. SD42 9-10. SD37)



D調査区方形周溝墓(4)

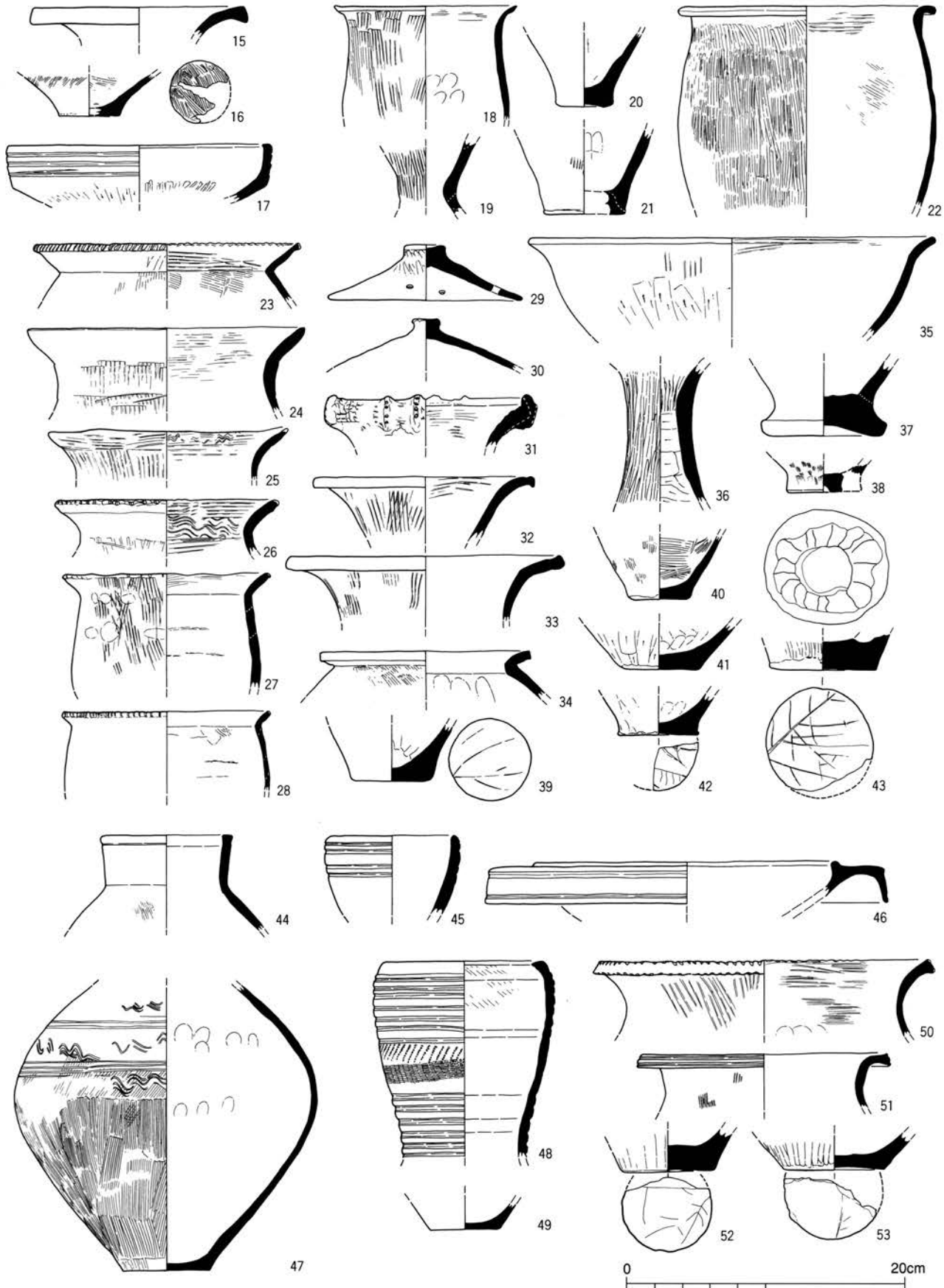


SHA74 : 1 ~ 10

SHA98 : 12 · 13


SHA90 : 11

SHA107 : 14

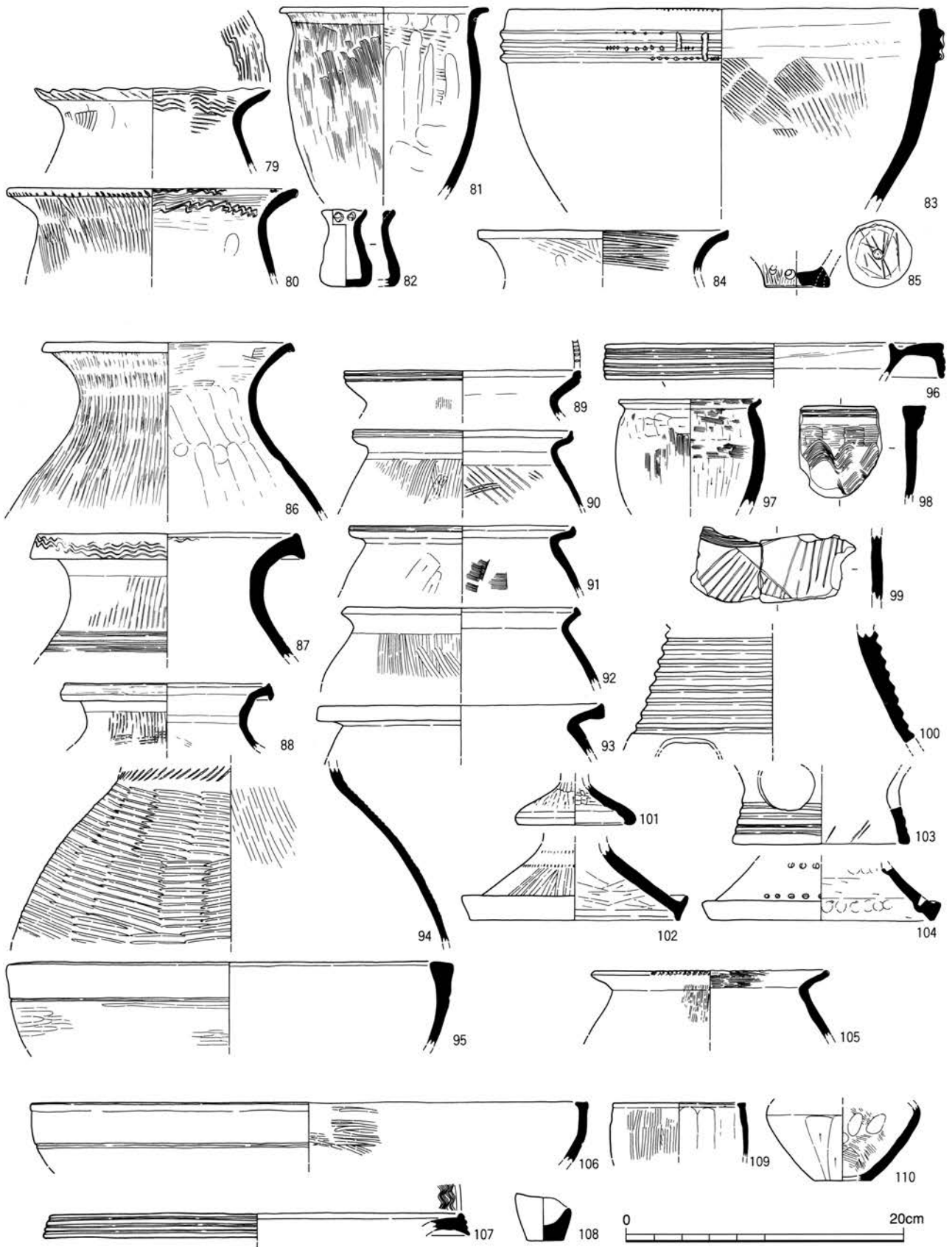


SHB137: 17    SHB137(SKB895): 16    SHB137(SKB1171): 15    SHB138: 23~43  
 SHB138(SKB939): 18~21    SHB138(SKB1022): 22    SHB140: 48・49    SHB144(SKB1209): 47  
 SHB145: 50・51    SHB145(SKB769): 52・53    SHB146: 44    SHB150: 45・46

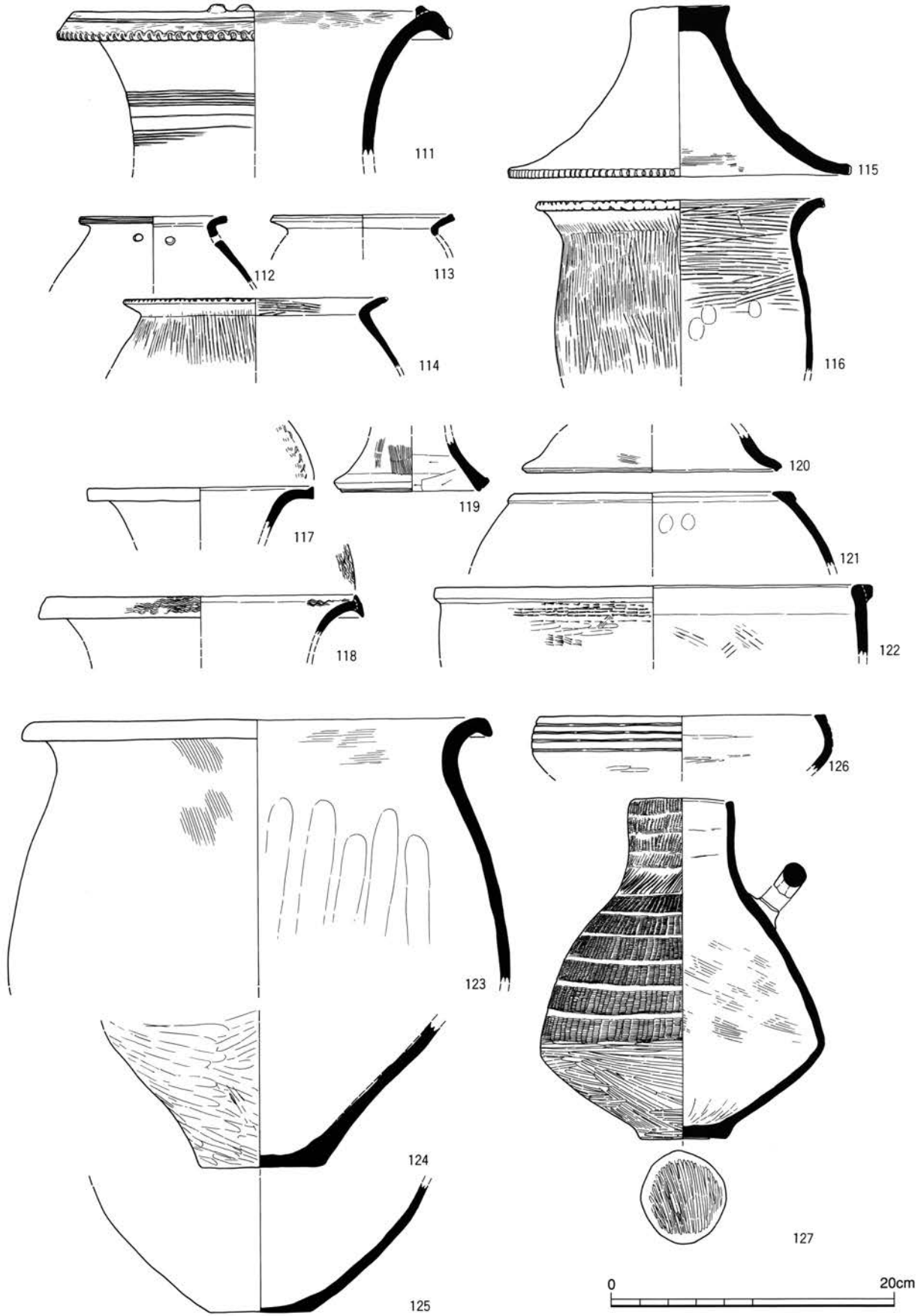
B調査区竪穴式住居跡出土土器(1)



SHB139 : 77    SHB139(SKB525) : 70~76    SHB141 : 78    SHB152 : 58    SHB341 : 54~57  
 SHB528 : 67~69    SHB542 : 62・63    SHB 543 : 59~61    SHB675(SKB495) : 64~66



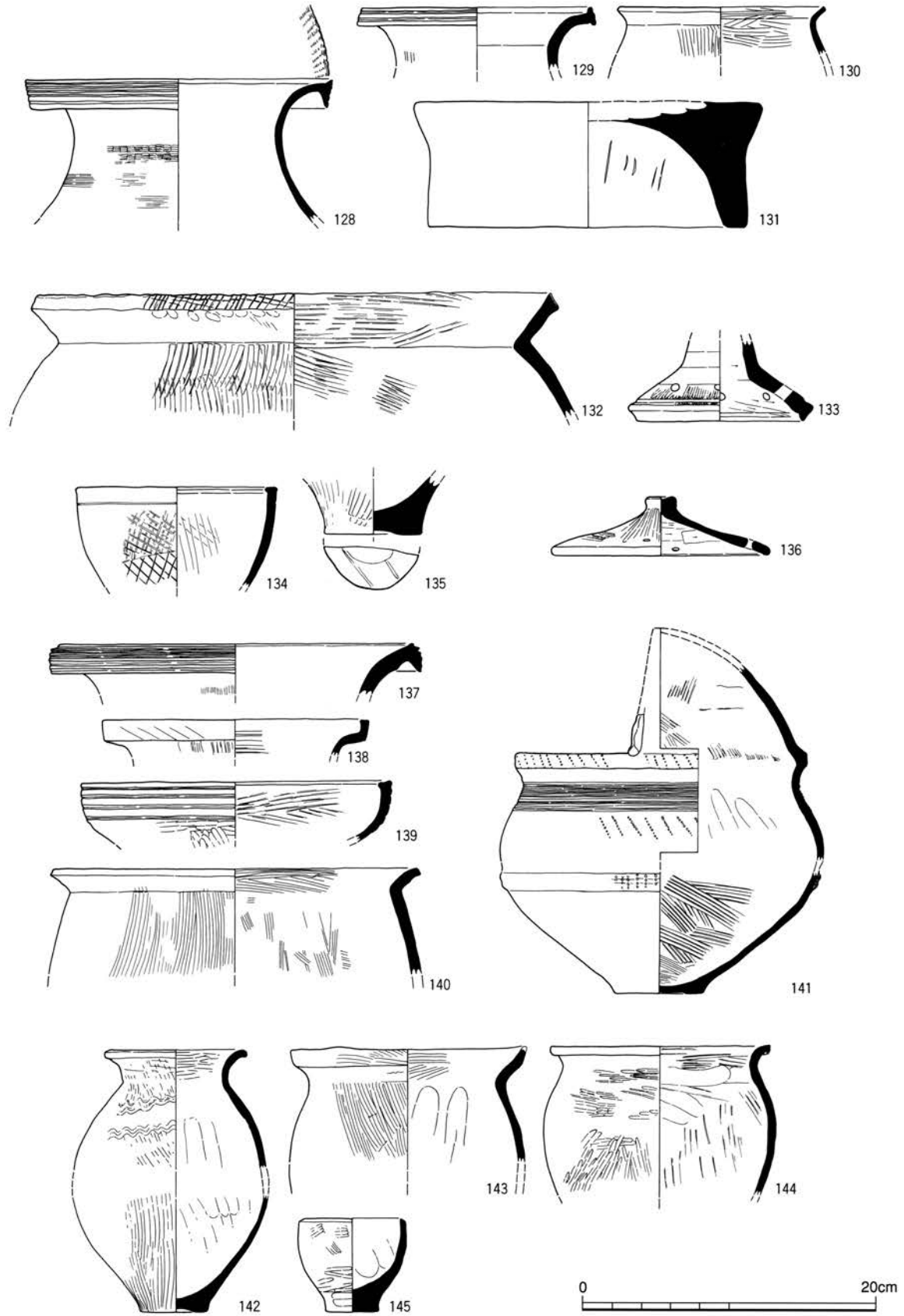
SHB529 : 86~104    SHB539 : 105    SHB690 : 80・82・83    SHB690(SKB846) : 79・81  
 SHB690(SKB1034) : 84・85    SHB691 : 108    SHB691(SKB878) : 106・107・109・110



S HB709 : 112~114 S HB709(SKB422) : 111・115・116 S HB747 : 117~122 S HB772 : 123~127

B調査区竪穴式住居跡出土土器(4)



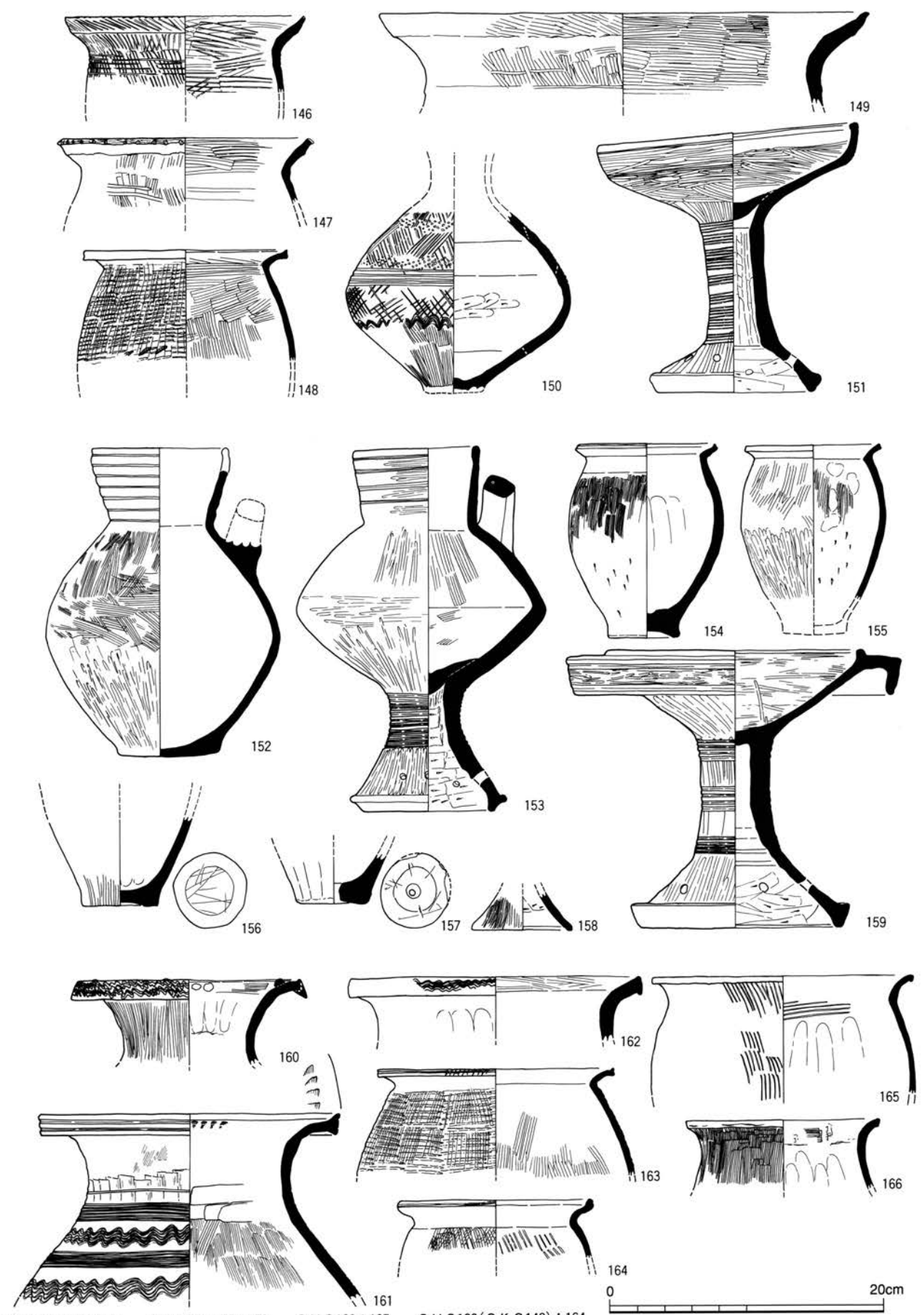


SHB1008(SKB1006b) : 128・130  
SHB778 : 136 SHB910 : 137~141

SHB1008(SKB1009) : 129  
SHB982(SKB1099) : 142~145

SHB1008(SKB1020) : 131 SHB773 : 132・133  
SHB1052(SKB1051) : 134・135

B調査区竪穴式住居跡出土土器(5)

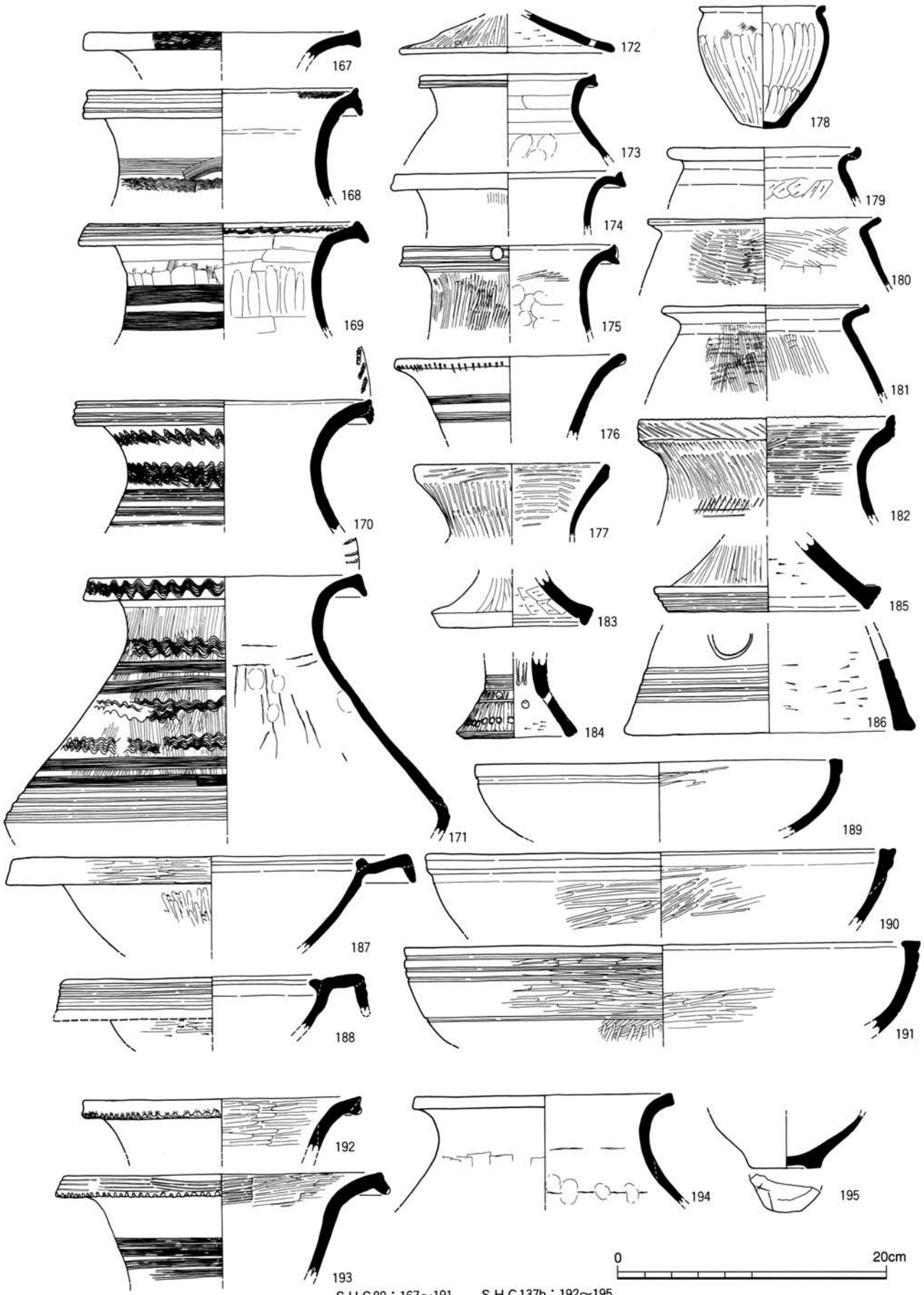


SHC68 : 146~151    SHC92 : 152~159  
 SHC138(SKC329) : 160~163

SHC138 : 165    SHC138(SKC142) : 164  
 SHC138(SKC384) : 166

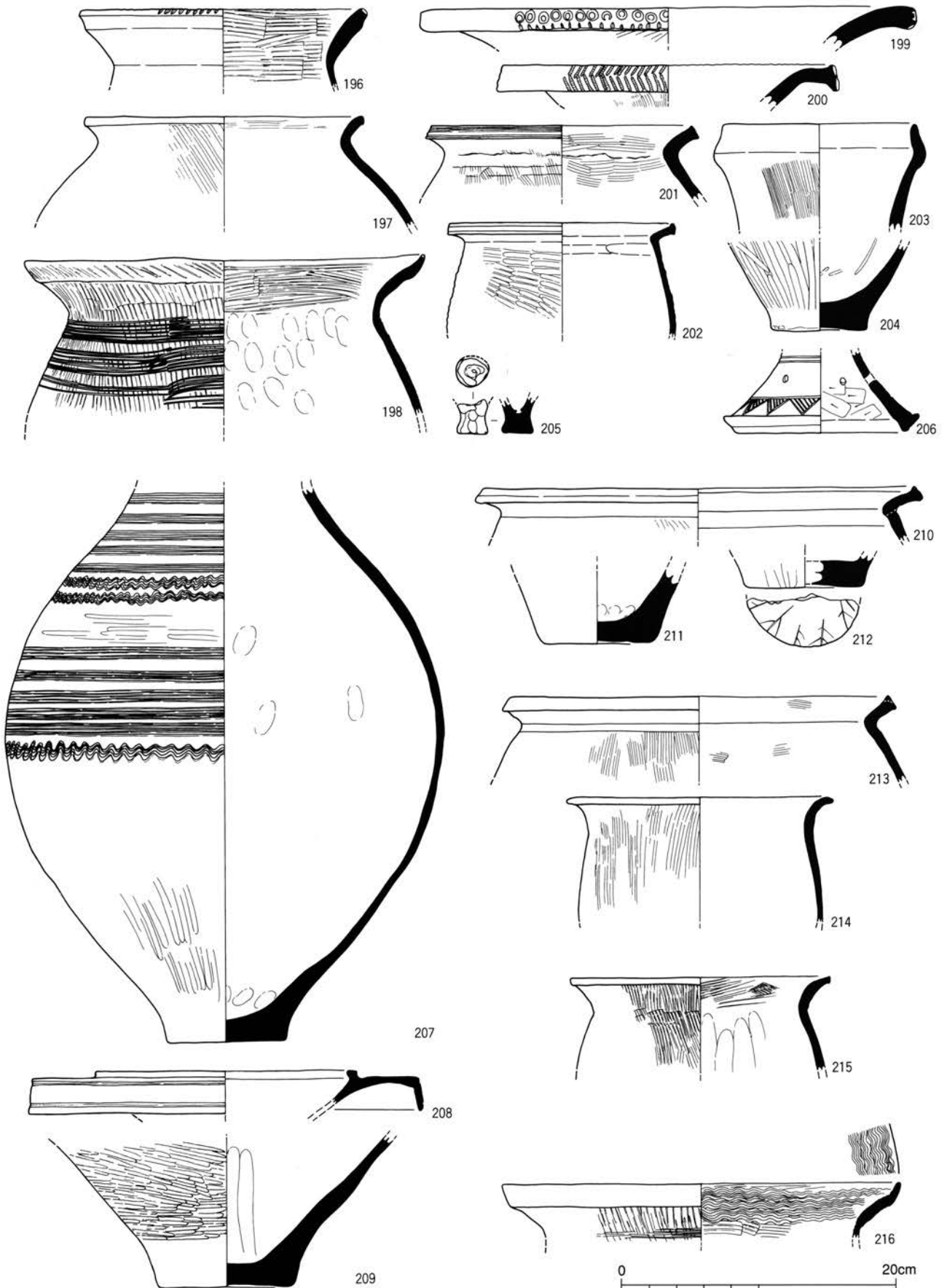
0 20cm

C調査区竪穴式住居跡出土土器(1)



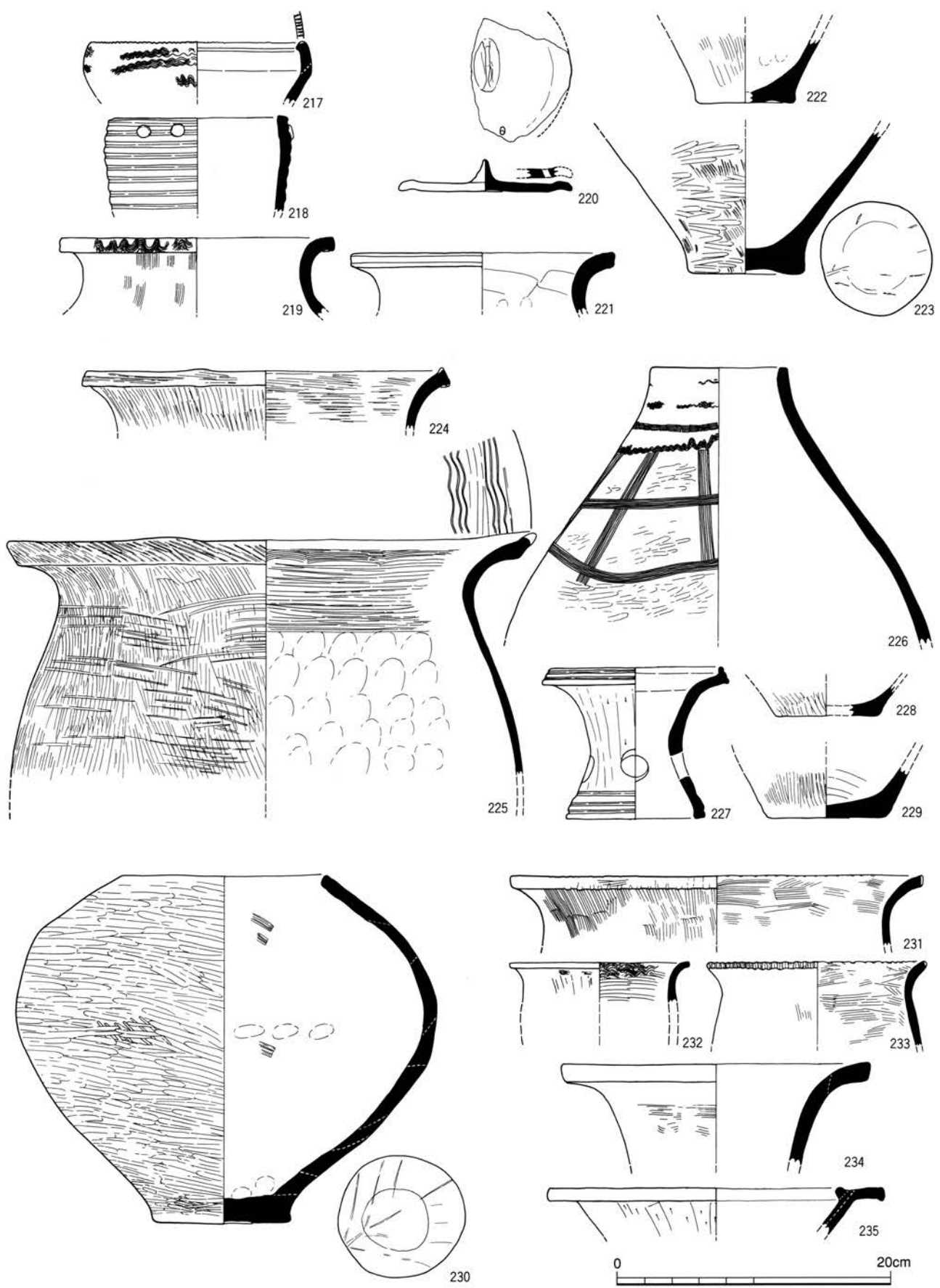
S HC 80 : 167~191 S HC 137b : 192~195

C調査区竪穴式住居跡出土土器(2)



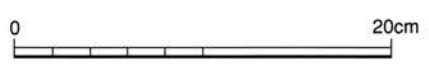
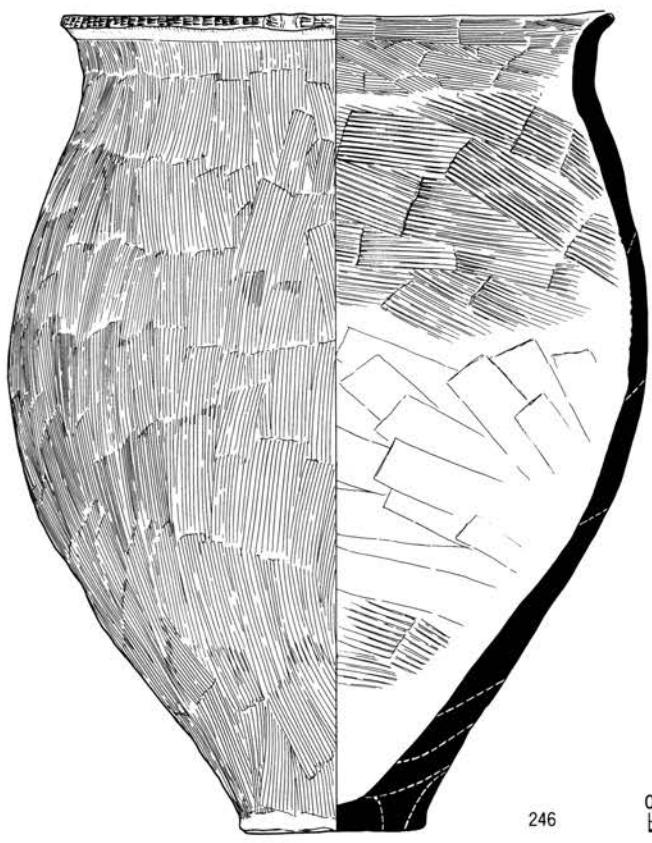
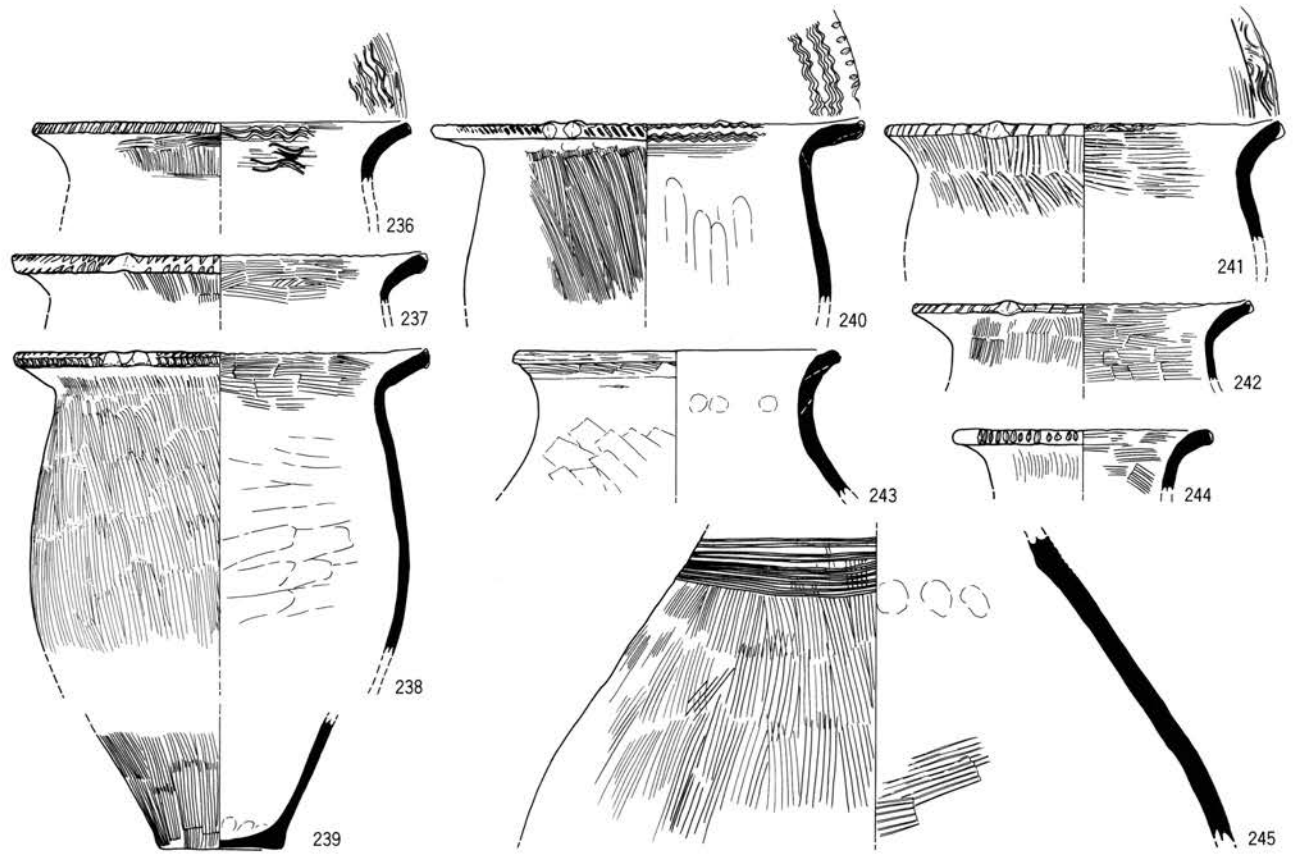
SHC132 : 197・202~204・206    SHC132(SDC151) : 199    SHC132(SKC153) : 198    SHC132(SKC298) : 205  
 SHC132(SKC332) : 196・200・201    SHC167 : 213・214    SHC168 : 207~209    SHC169 : 210~212    SHC173b : 215    SHC514 : 216

C 調査区竪穴式住居跡出土土器(3)



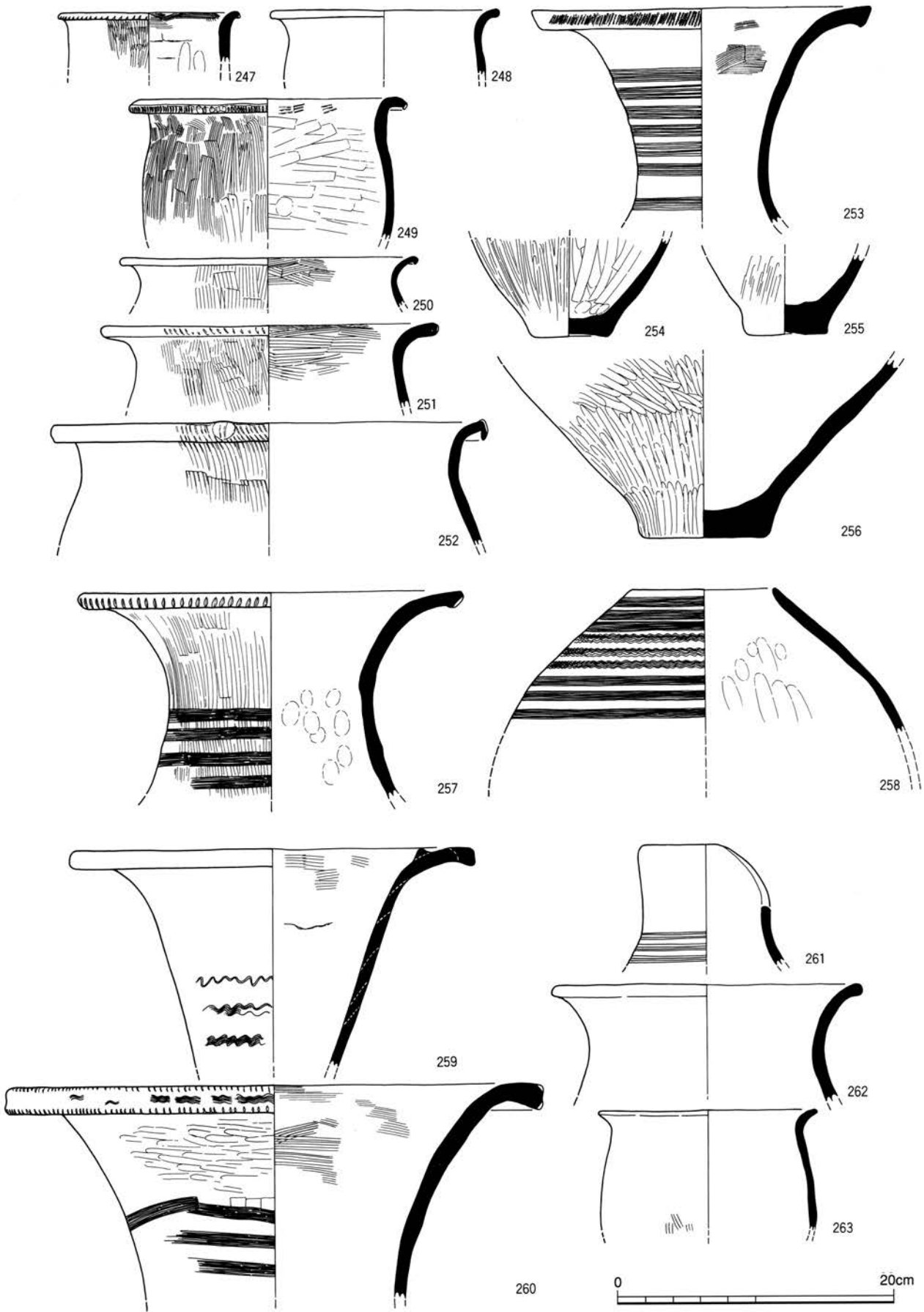
SHC450 : 231~235    SHC451 : 217~223    SHC479a : 224~229    SHC572 : 230

C調査区竪穴式住居跡出土土器(4)



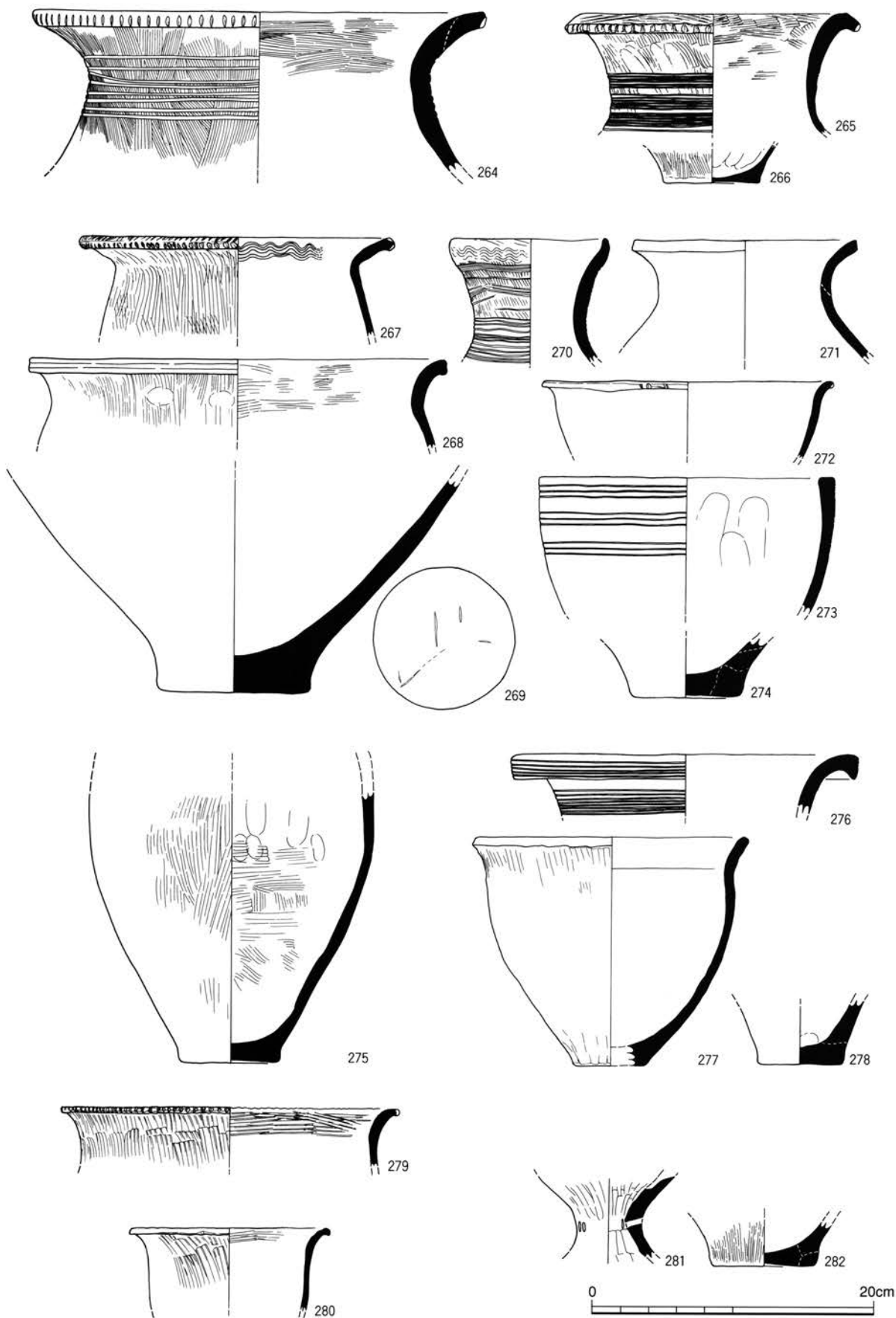
S H D 23 : 236~245    S H D 46 : 246

D 調査区竖穴式住居跡出土土器



S K A 06 : 247 ~ 256    S K A 12 : 257 · 258    S K A 16 : 259 ~ 263

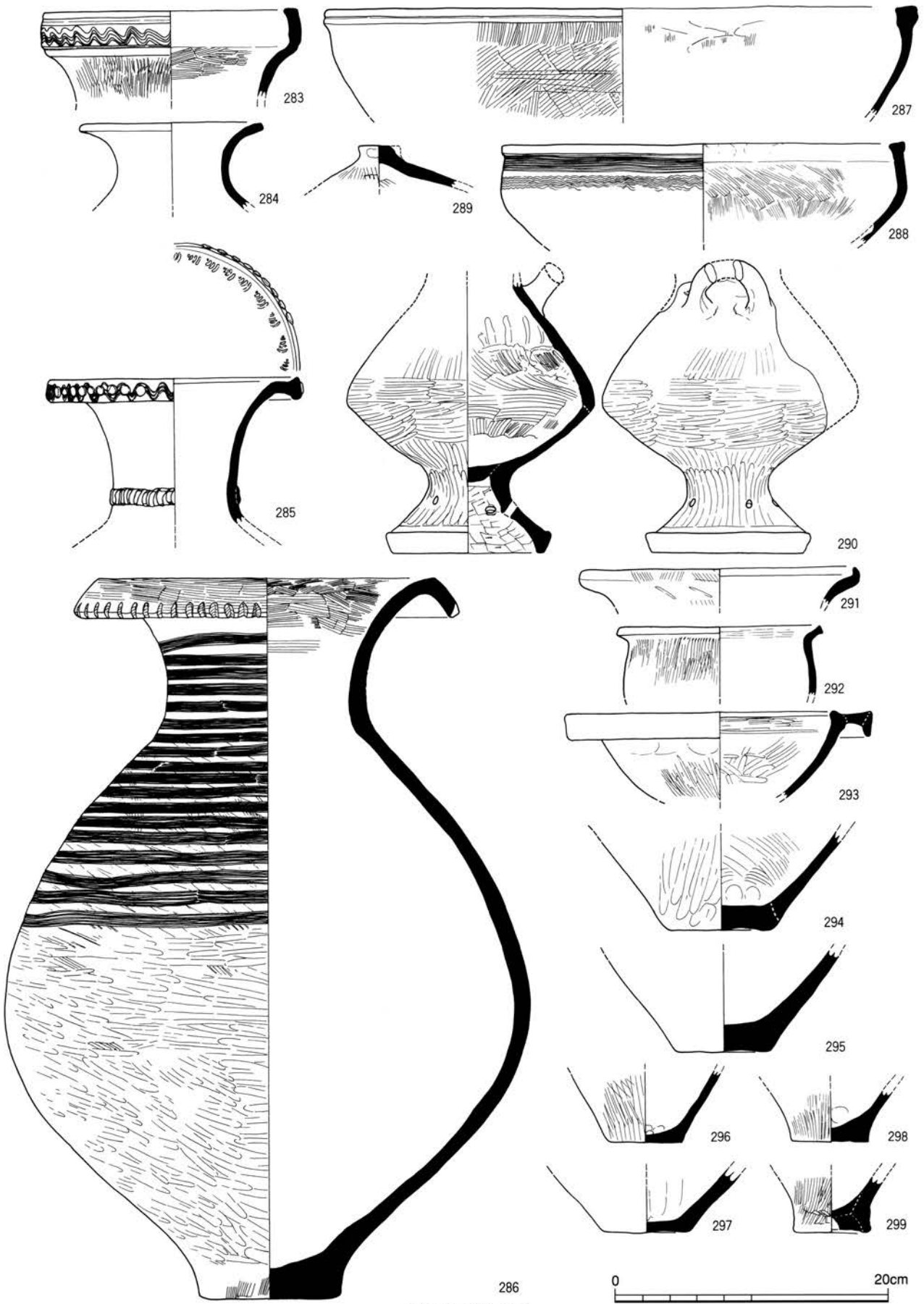
A調査区土坑ほか出土土器(1)



S K A 11 : 264    S K A 50 : 275    S K A 60 : 267~274    S K A 70 : 265・266  
 S K A 75 : 280    S K A 80 : 279    S K A 100 : 281・282    S K A 105 : 276~278

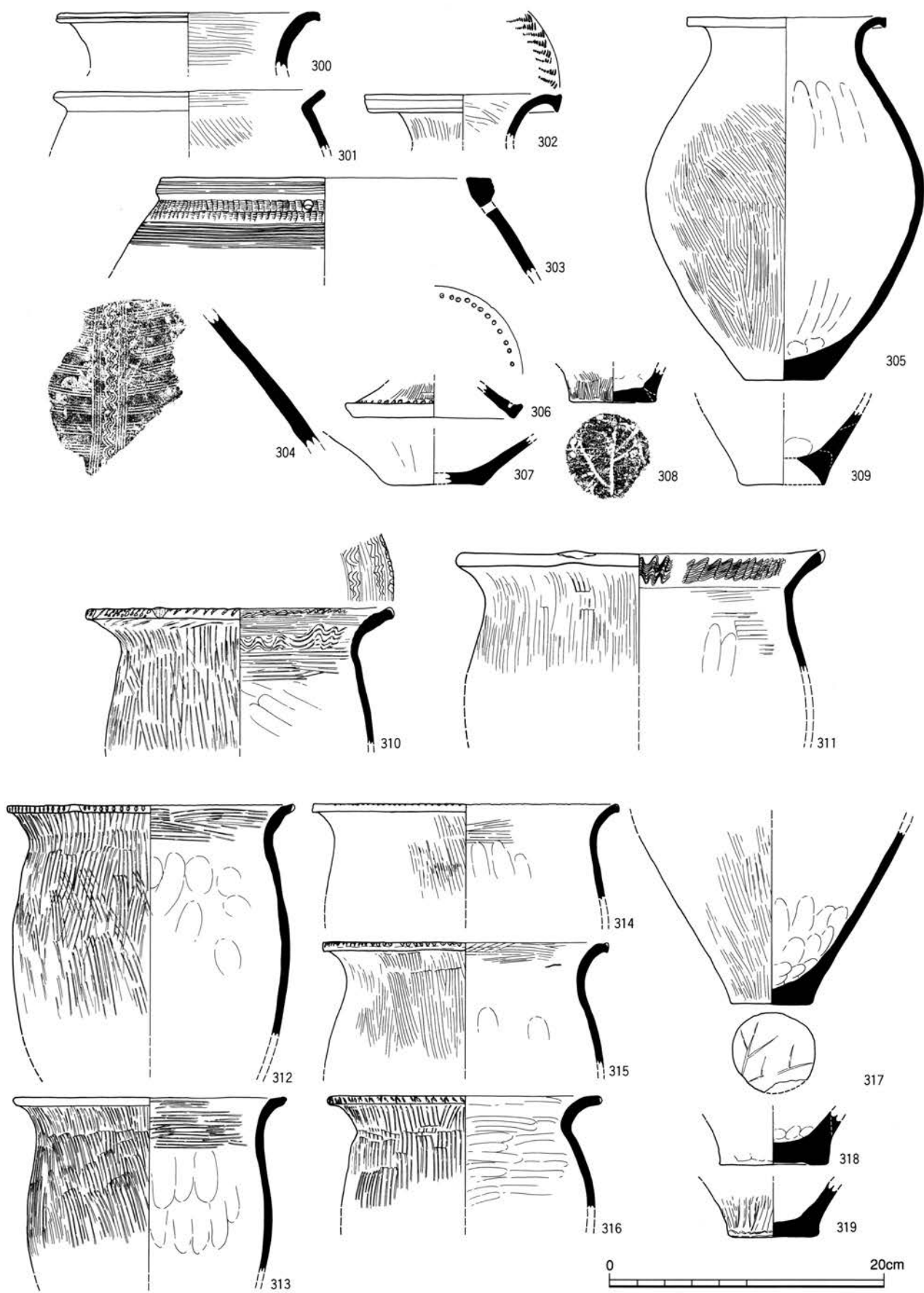
A調査区土坑ほか出土土器(2)





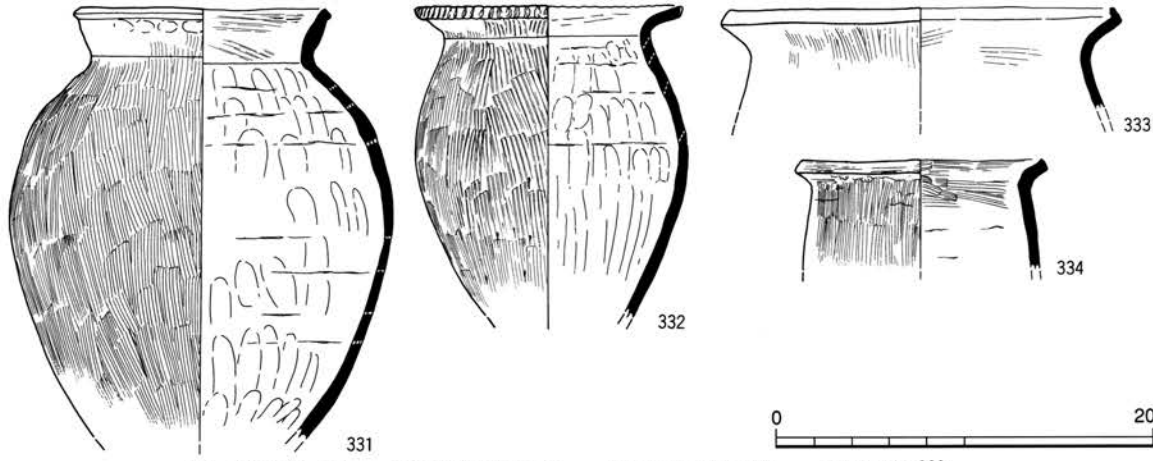
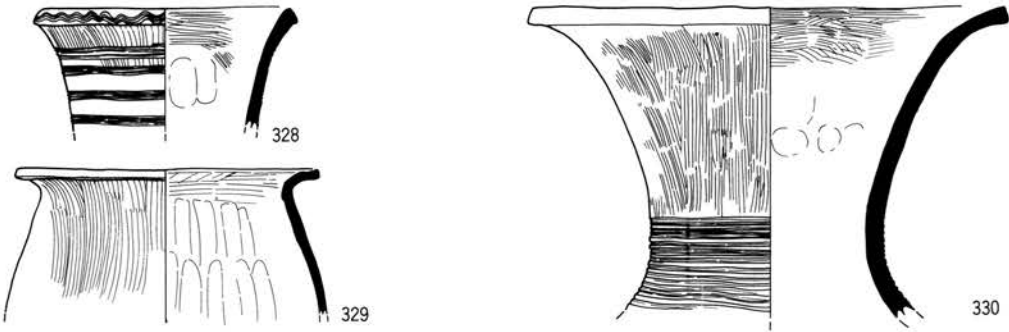
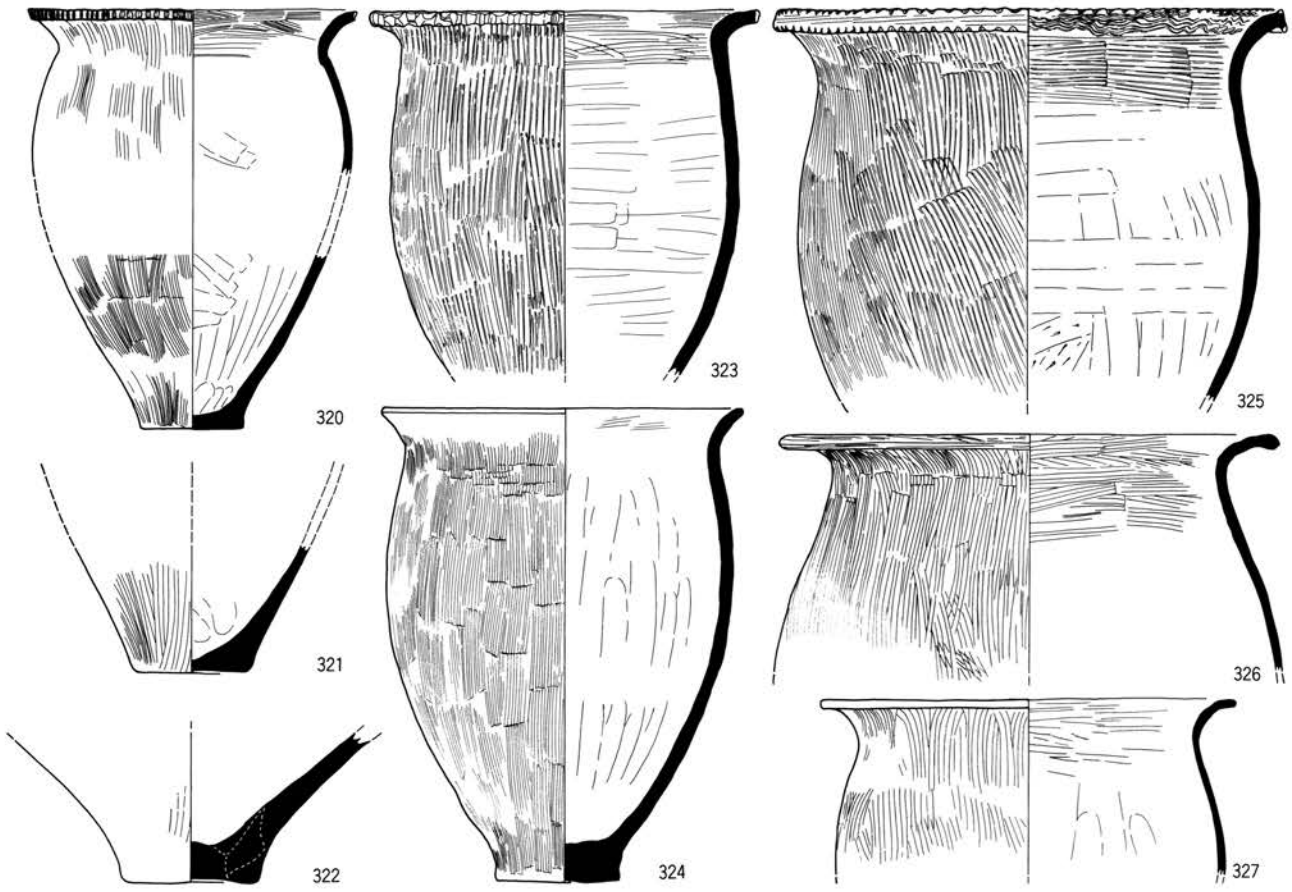
S K A 69 : 283~299

A 調査区土坑ほか出土土器(3)



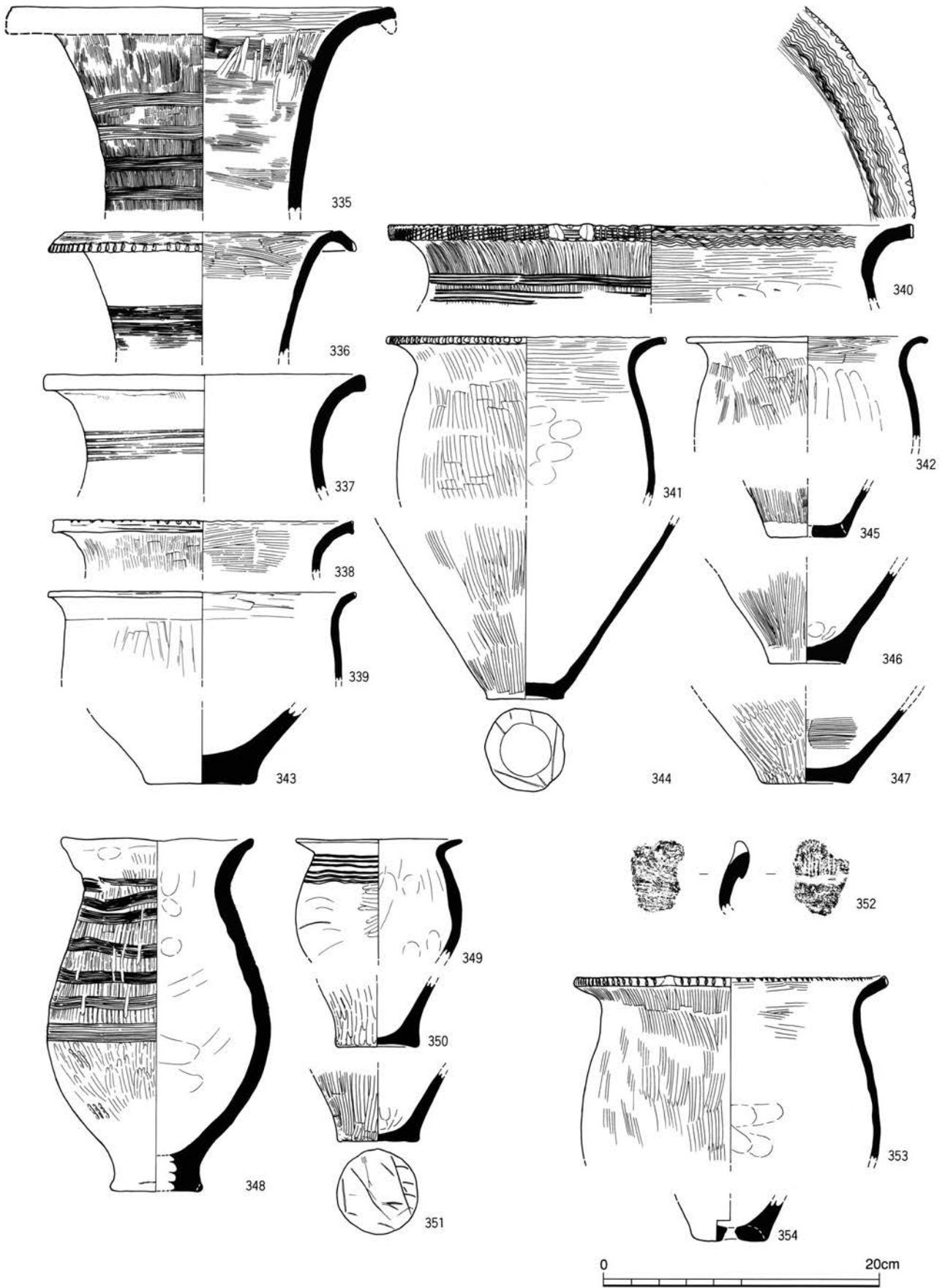
S K A 69 : 300~309    S K A 79 : 312~319    S K A 102 : 310・311

A 調査区土坑ほか出土土器(4)



S K A 77 : 320 ~ 327    S K A 114 : 328 • 329    S K A 115 : 331 ~ 334    S K A 117 : 330

A 調査区土坑ほか出土土器(5)




S K A 78 : 335~347

S K A 106 : 352

S K A 116 : 348~351


S K A 126 : 353・354

A調査区土坑ほか出土土器(6)



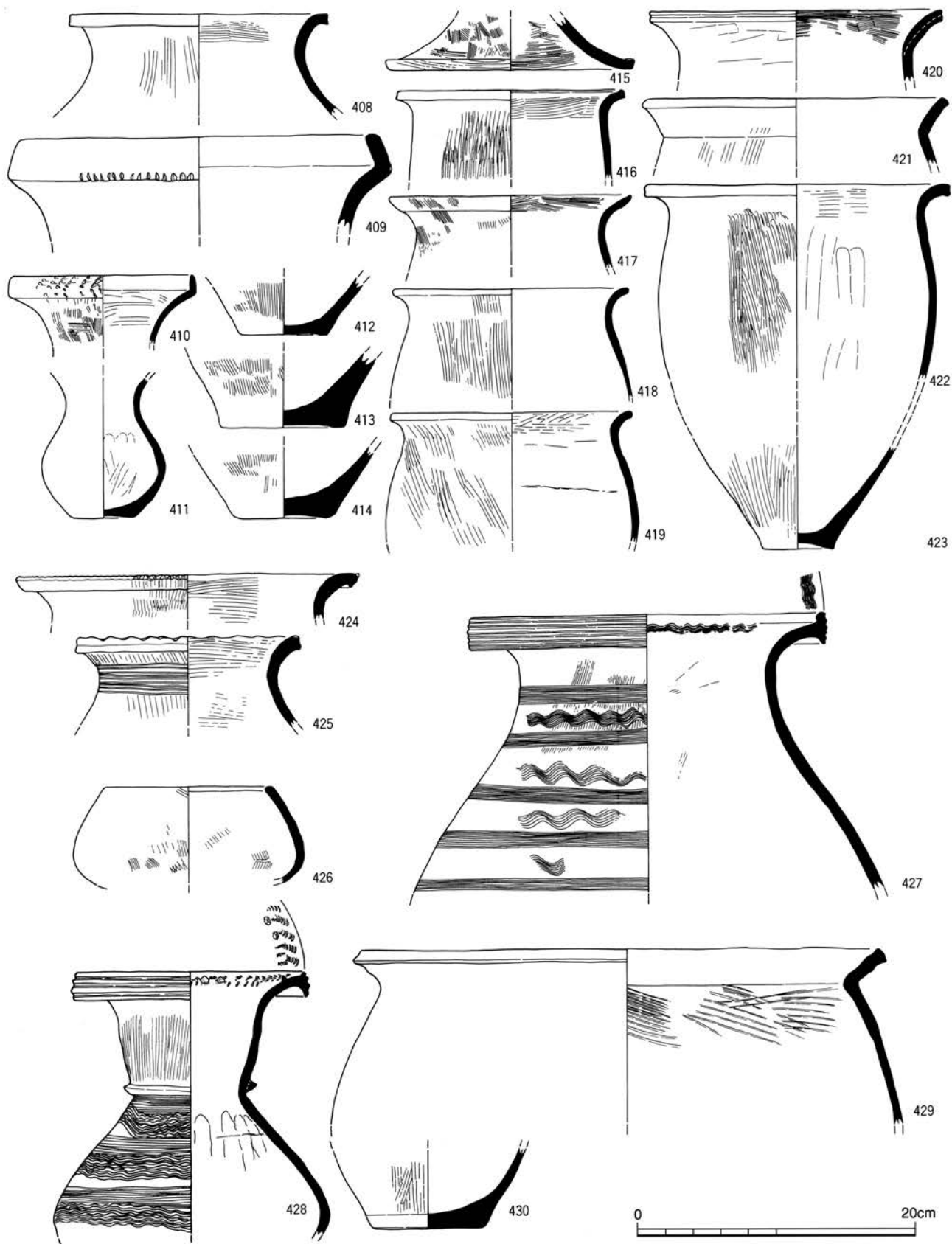
S K B 165 : 355~367    S K B 168 : 370~373    S K B 169 : 374  
 S K B 174 : 375・376    S K B 226 : 377    S K B 227 : 368・369

B調査区土坑ほか出土土器(1)




S K B 272 : 379    S K B 289 : 378    S K B 297 : 380~394    S K B 298 : 399    S K B 303 : 395・396  
 S K B 335 : 397・398    S K B 339 : 400・401    S K B 377 : 402    S K B 440 : 403~407

B調査区土坑ほか出土土器(2)

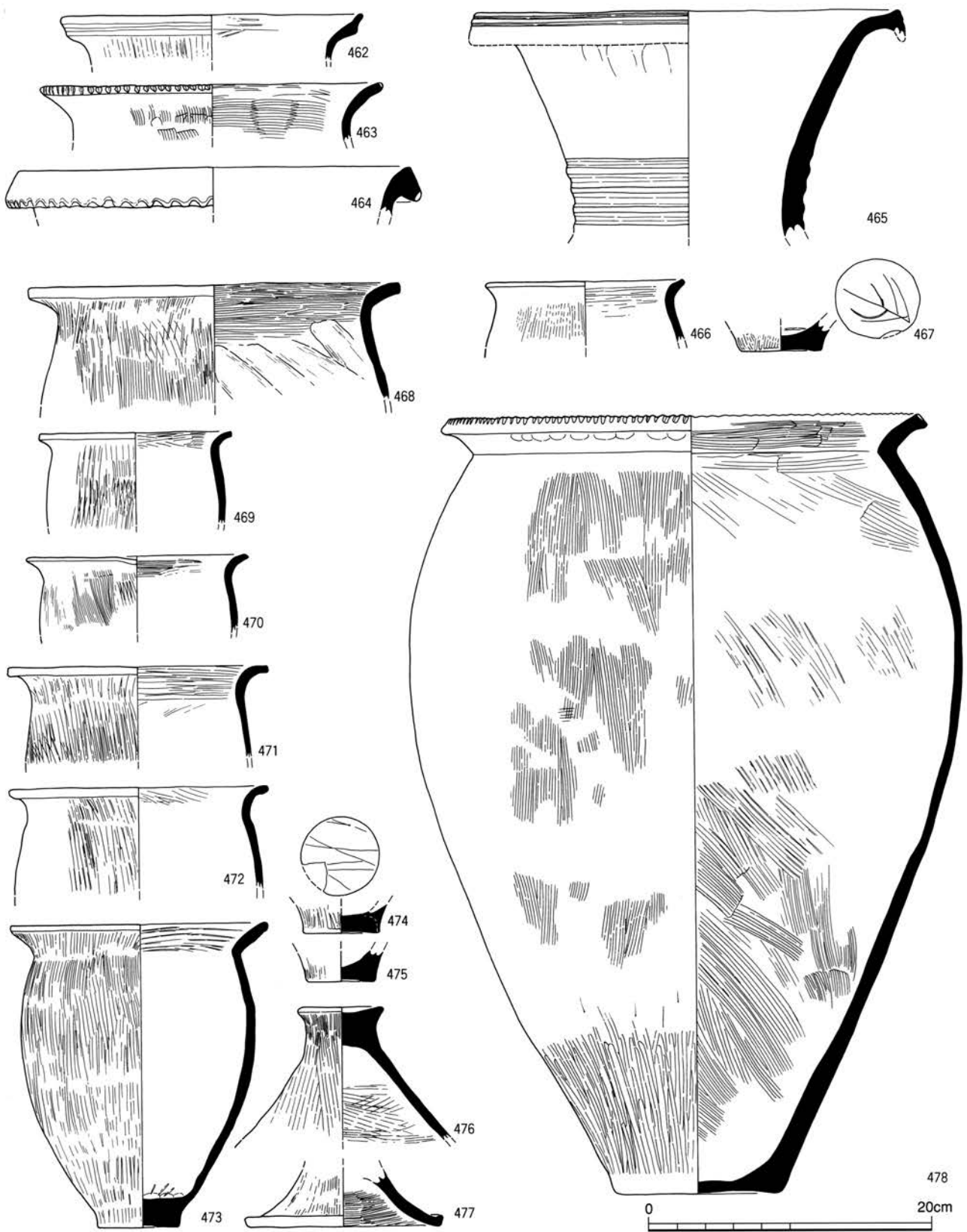


S K B 403 : 408~423    S K B 449 : 424・425    S K B 470 : 426  
 S K B 485 (S K B 1141) : 427    S K B 499 : 428~430

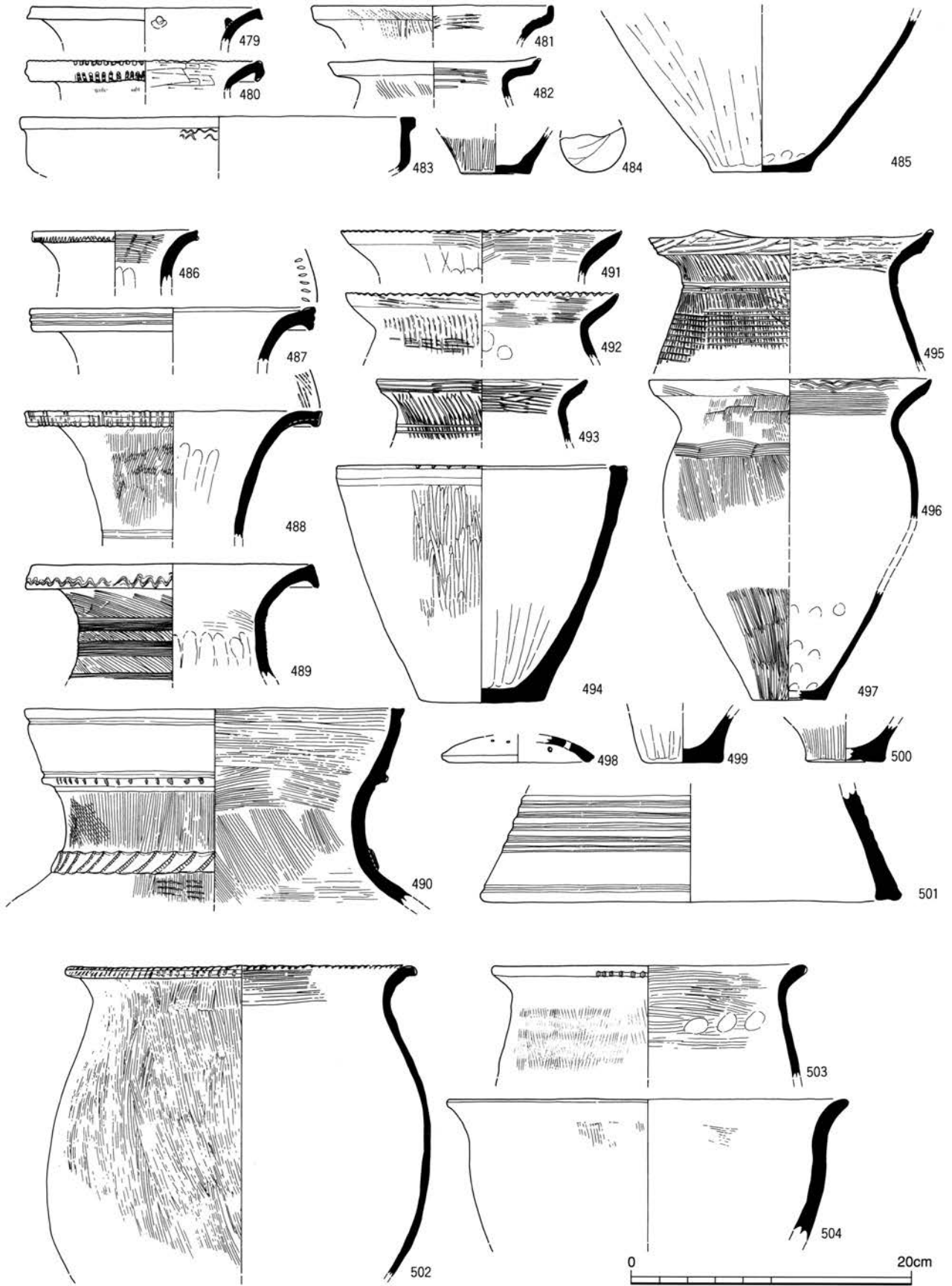


S K B 498 : 442    S K B 501 : 443    S K B 523 : 431    0  
 449 S K B 593 ( S K B 1054 ) : 436~438    S K B 595 : 432    20cm  
 S K B 607 : 447・448    S K B 628 : 439~441    S K B 664 : 444    S K B 712 : 434・435  
 S K B 729 : 445    S K B 735 : 450~461    S K B 750 : 449    S K B 751 : 446    S K B 1172 : 433






S K B 745 : 465    S K B 762 : 466・467    S K B 770 : 462~464    S K B 771 : 468~477    S K B 791 : 478




S K B 775 : 479~485    S K B 776 : 486~501    S K B 800 : 502~504

B調査区土坑ほか出土土器(6)



- |                     |                         |                     |                 |                     |
|---------------------|-------------------------|---------------------|-----------------|---------------------|
| S K B 801 : 513~516 | S K B 810 : 525         | S K B 822 : 519・520 | S K B 837 : 528 | S K B 839 : 521・522 |
| S K B 841 : 506~512 | S K B 845 : 530・533・534 | S K B 869 : 523・524 | S K B 870 : 505 | S K B 885 : 529     |
| S K B 897 : 517     | S K B 901 : 526         | S K B 905 : 531・532 | S K B 908 : 527 | S K B 985 : 518     |

B調査区土坑ほか出土土器(7)




S K B 899 : 535~556    S K B 909 : 557~563

B調査区土坑ほか出土土器(8)



S K B 904 : 564~571    S K B 911 : 586・587    S K B 931 : 574~577    S K B 972 : 588~590    S K B 1021 : 578~580    S K B 1032 : 572・573  
 S K B 1067 : 591~593    S K B 1068 : 582    S K B 1081 : 583    S K B 1135 : 581    S K B 1156 : 584    S K B 1178 : 585



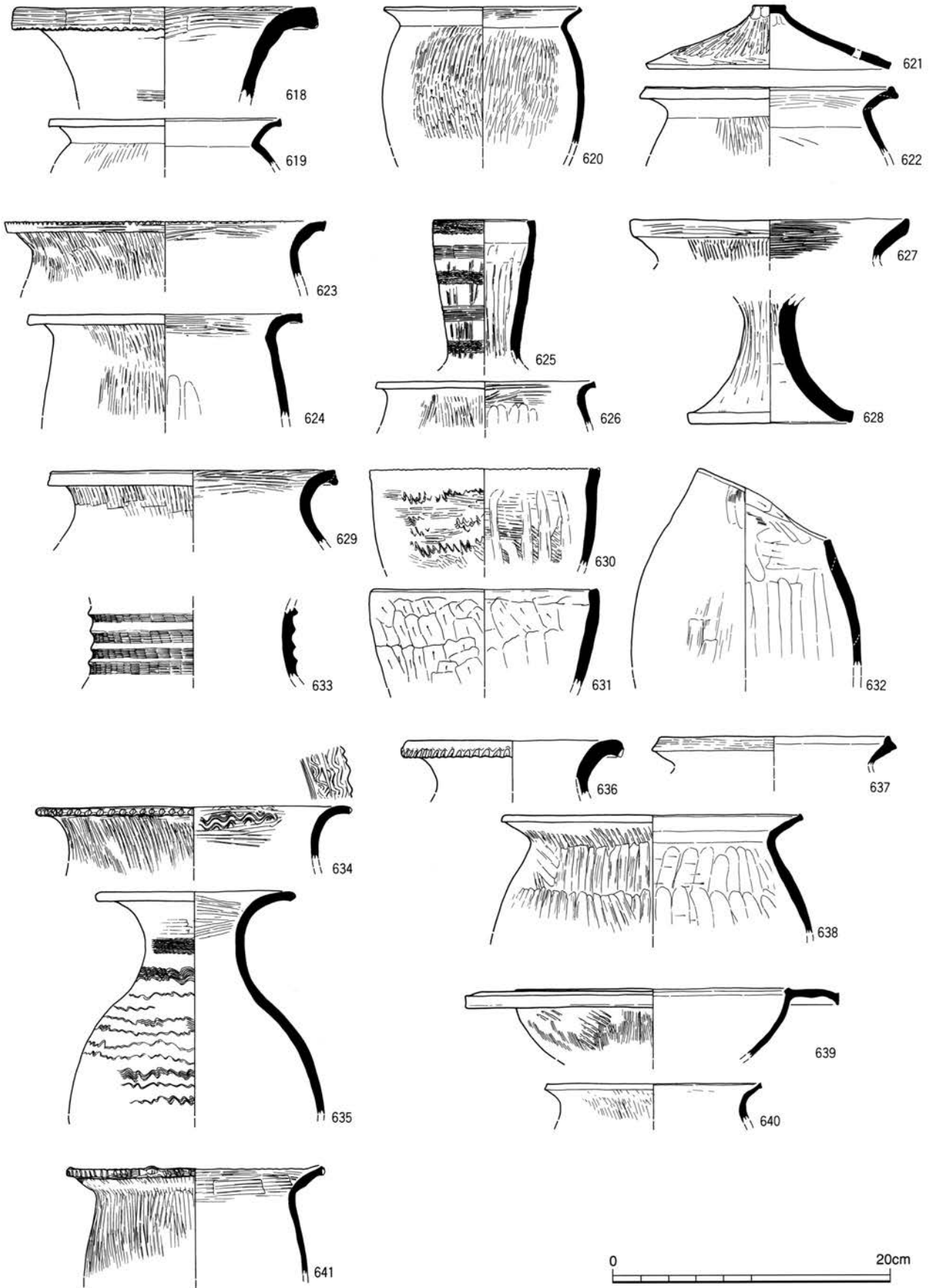
S K B 1164 : 594~604  
S K B 1175 : 614

S K B 1167 : 605  
S K B 1179 : 607・608

S K B 1169 : 611  
S K B 1197 : 616・617

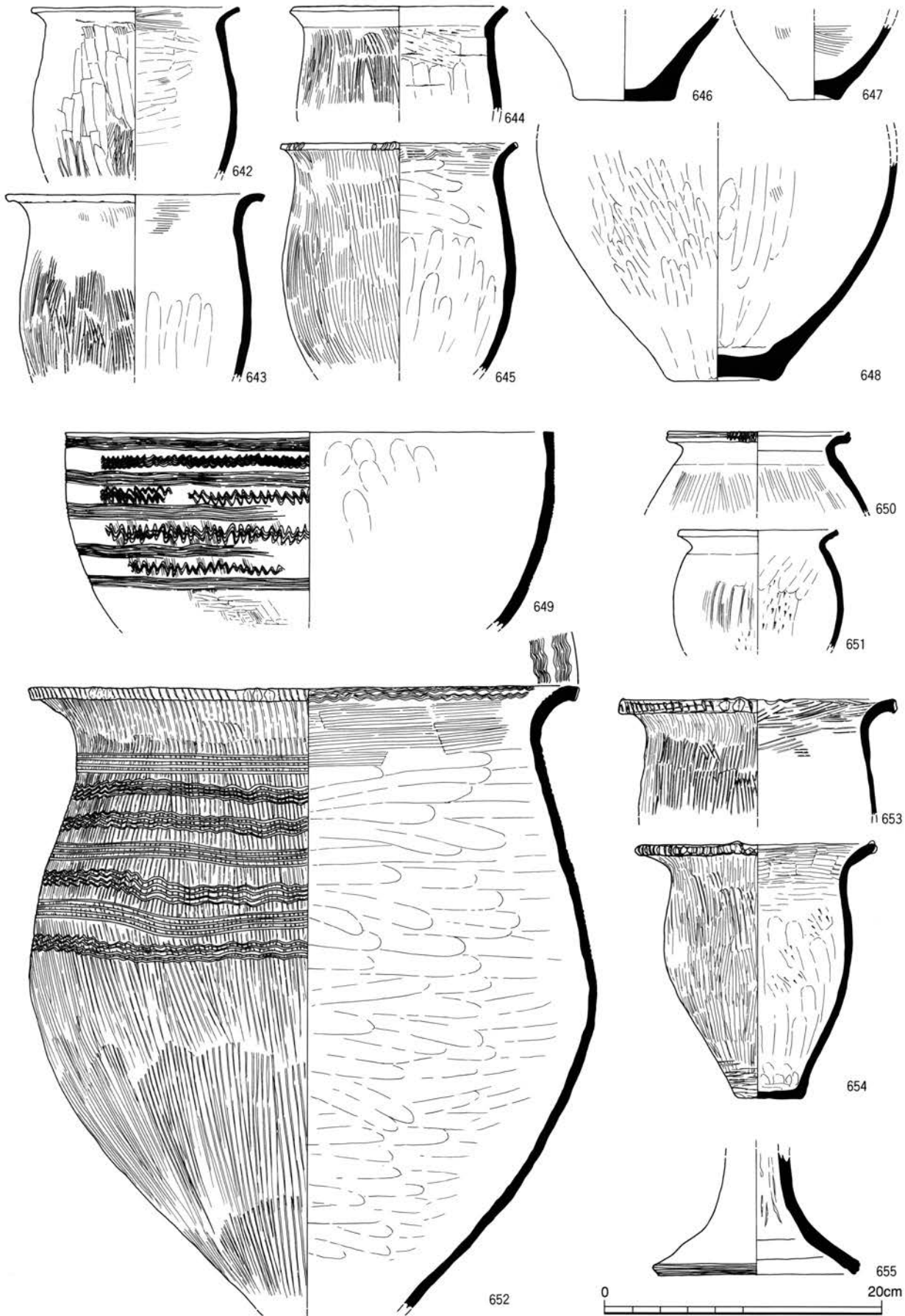
S K B 1170 : 615  
S K B 1201 : 606

S K B 1173 : 612・613  
S K B 1204 : 609・610



SKC72: 618・619 SKC73: 620 SKC74: 623・624 SKC75: 629~632 SKC81: 625・626 SKC83: 628 SKC84: 639・640  
 SKC87: 633 SKC100: 634・635 SKC113: 627 SKC121: 621・622 SKC136: 636~638 SKC141: 641

C調査区土坑ほか出土土器(1)



S K C 115 : 642~648


S K C 131 : 649・652~654

S K C 163 : 650・651

S K C 481 : 655

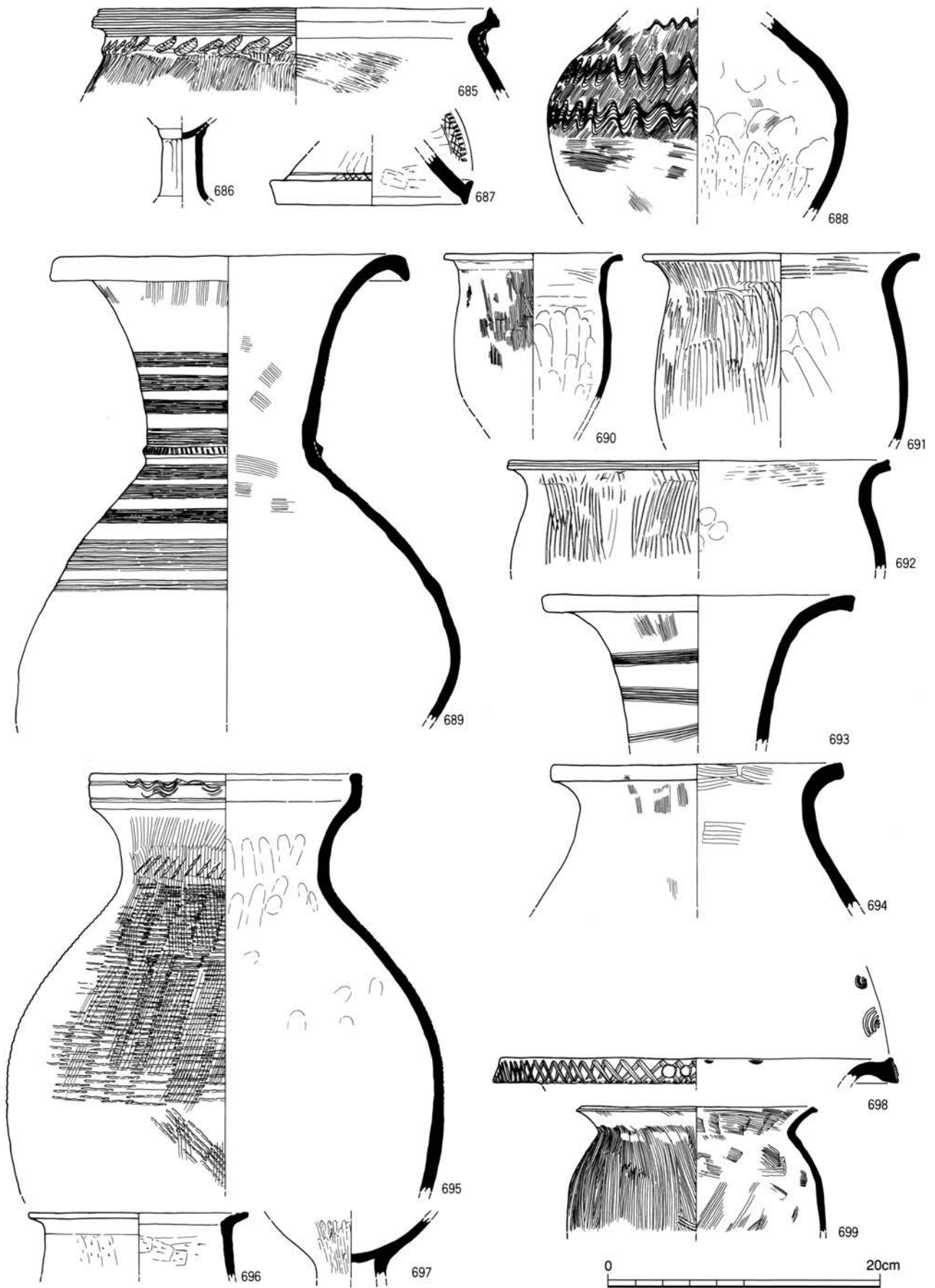
C調査区土坑ほか出土土器(2)





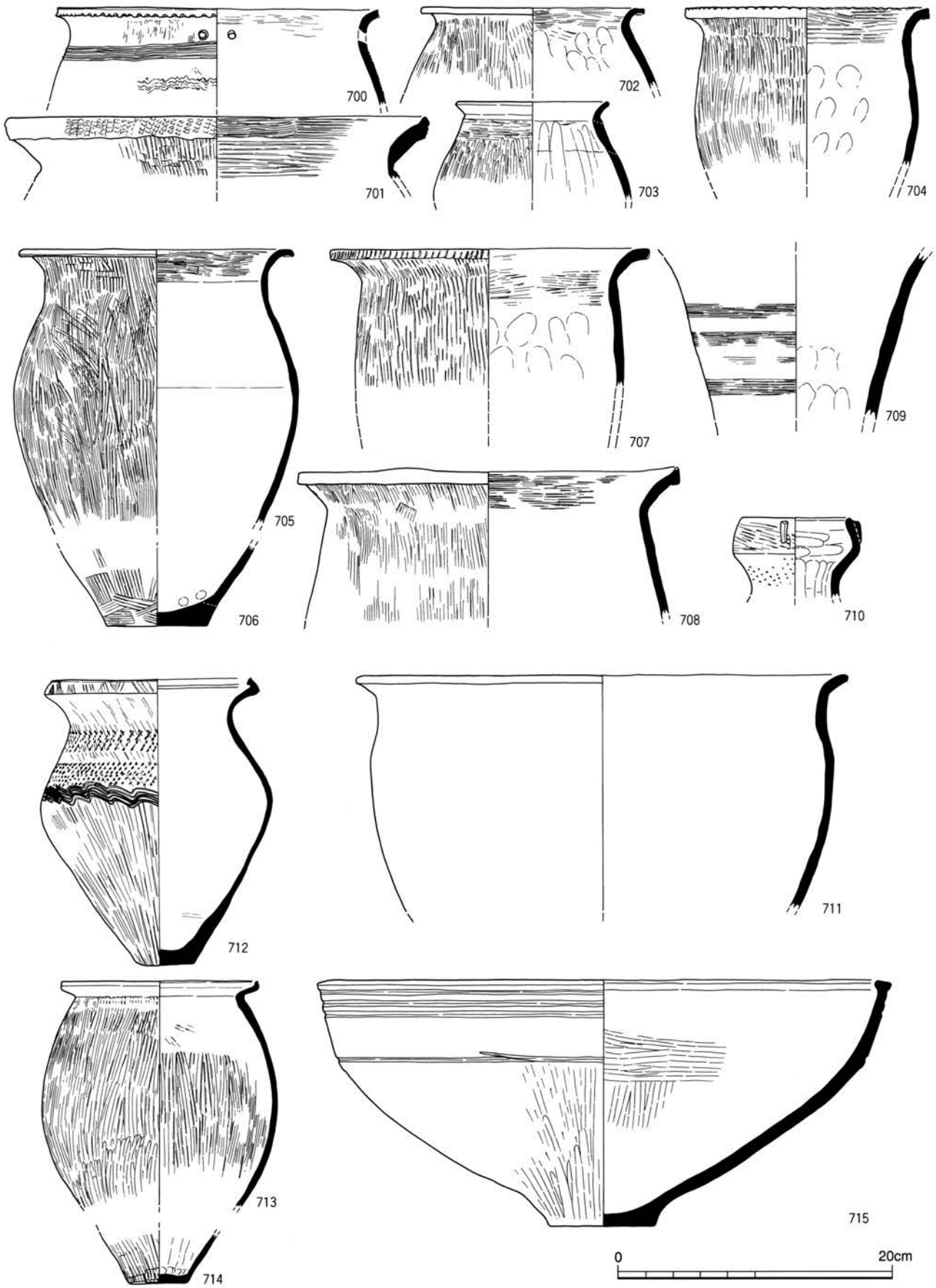
S K C 130 : 661~664    S K C 155 : 656~658    S K C 158 : 659  
 S K C 164 : 665~678    S K C 172 : 679~684    S K C 309 : 660

C 調査区土坑ほか出土土器(3)



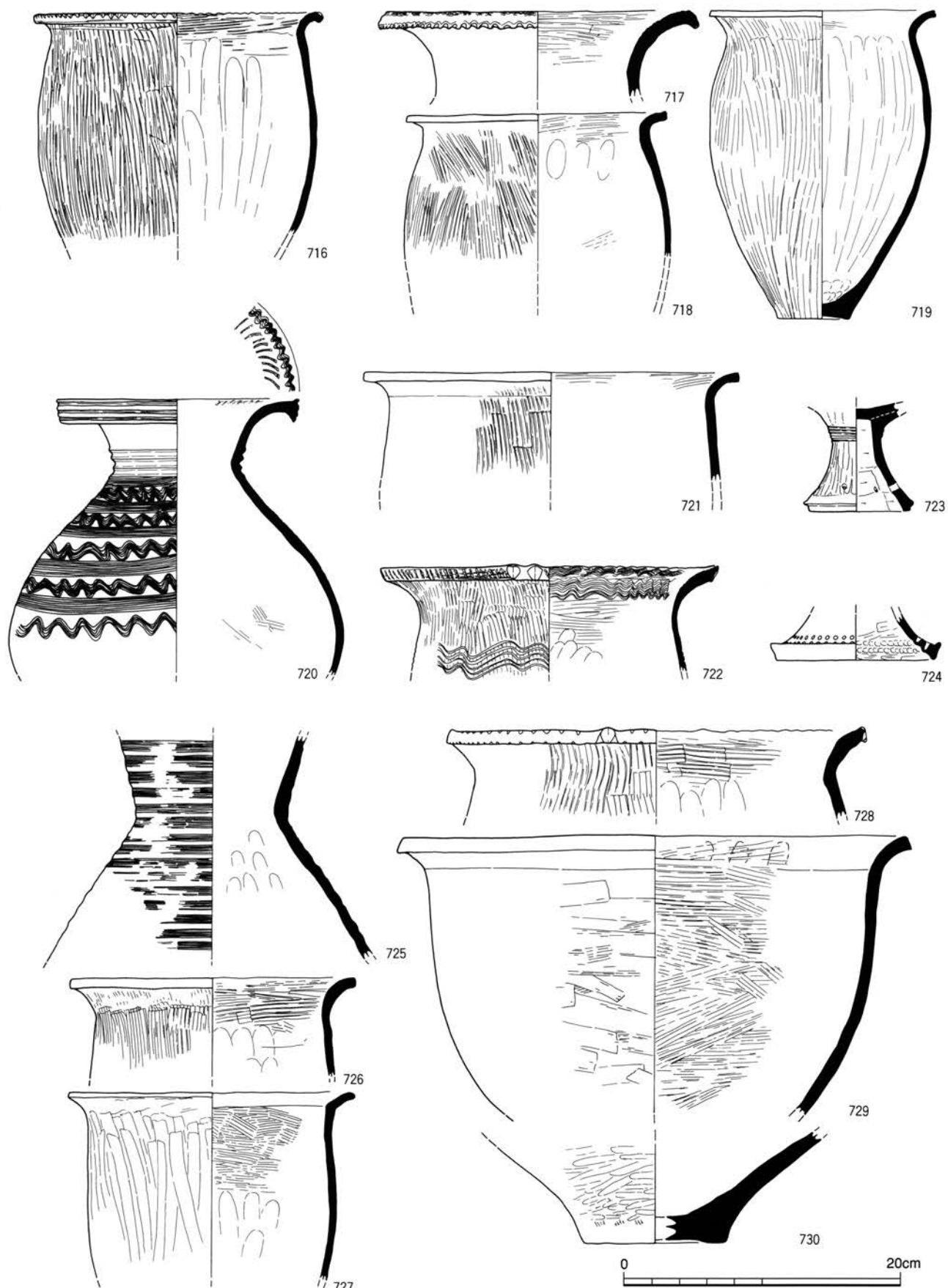
S K C 162 : 695~697 S K C 165 : 685~688 S K C 242 : 698・699 S K C 296 : 689~694

C調査区土坑ほか出土土器(4)




SKC218 : 710      SKC286 : 700~703      SKC308 : 711  
 SKC461 : 705~709      SKC463 : 704      SKC478a : 712~715

C調査区土坑ほか出土土器(5)




S K C 258 : 720    S K C 321 : 716    S K C 335 : 717~719    S K C 337 : 724  
 S K C 477 : 723    S K C 518 : 725~730    S K C 520 : 722    S K C 575 : 721

C調査区土坑ほか出土土器(6)



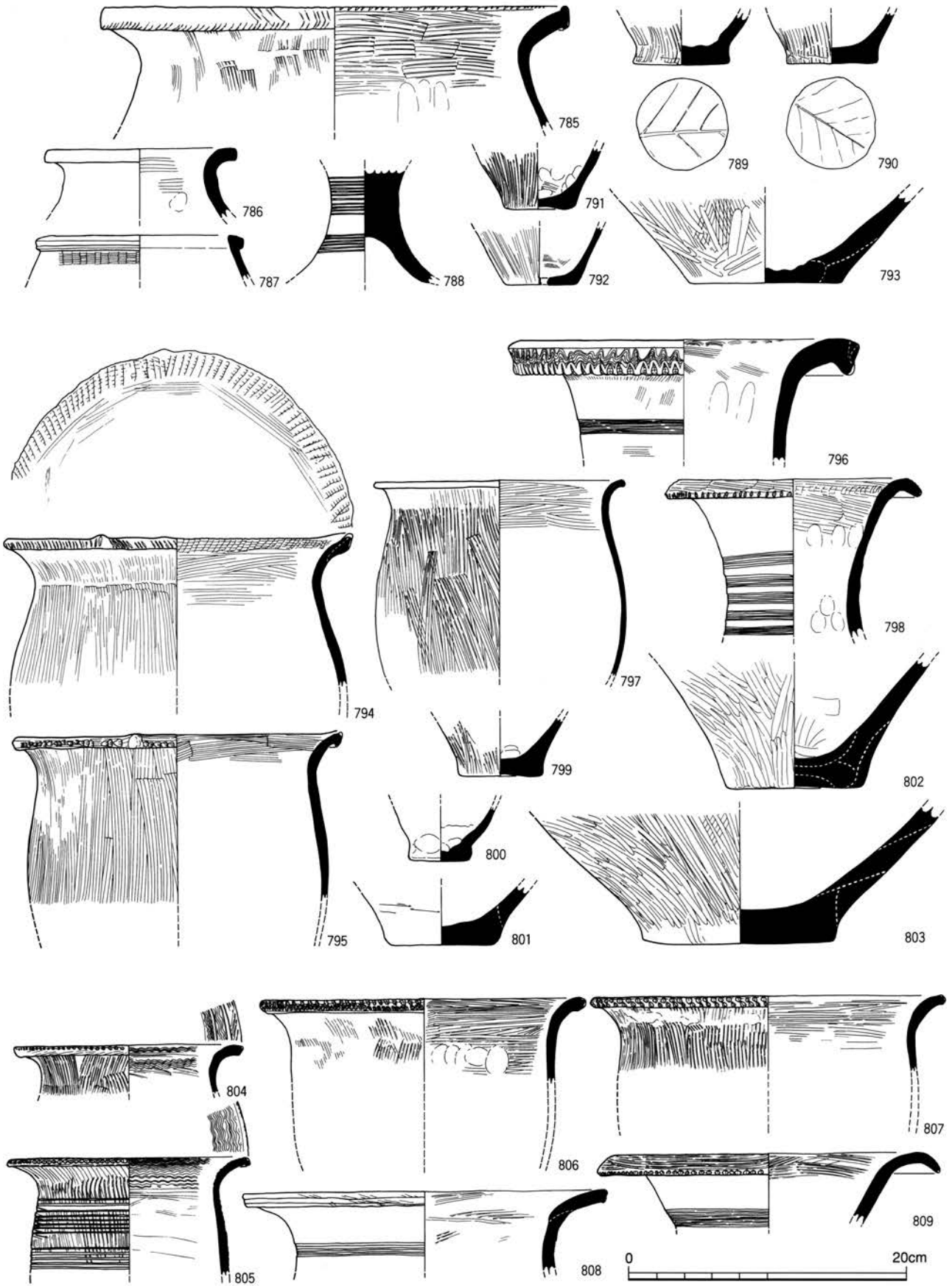
S E C 453上層 : 731~753 S E C 453中層 : 754~761

C調査区井戸出土土器(1)



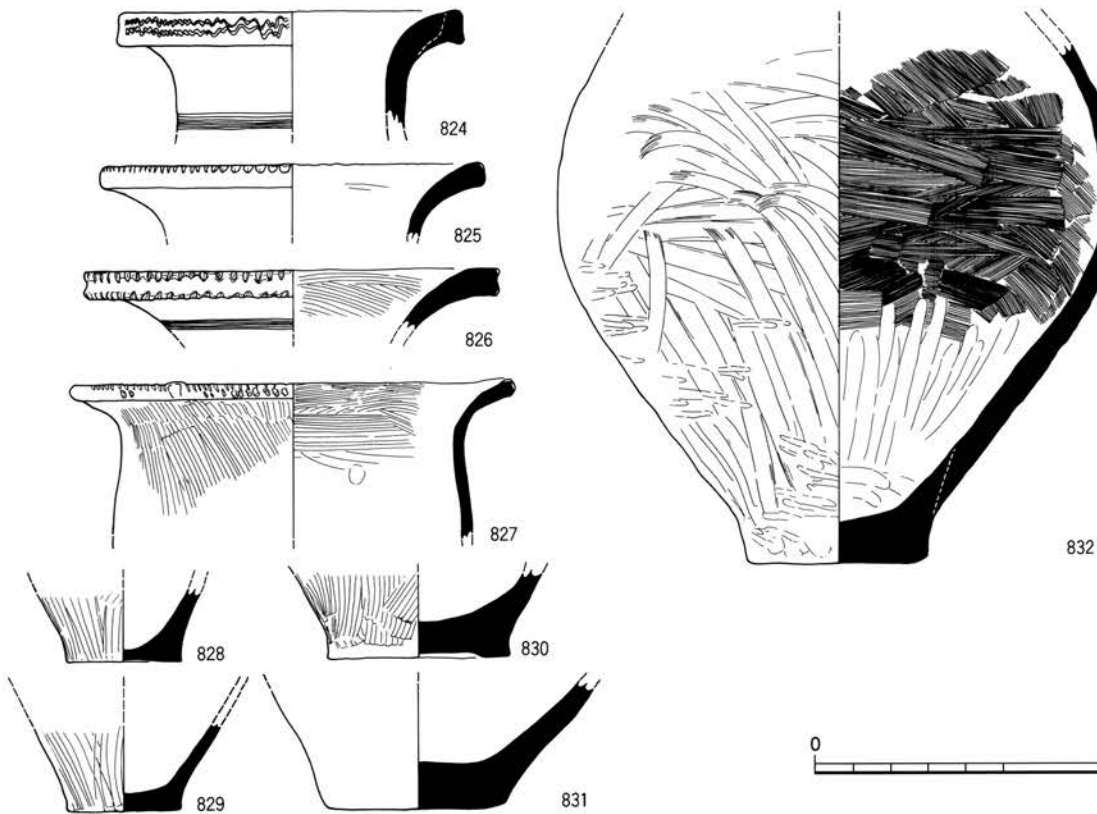
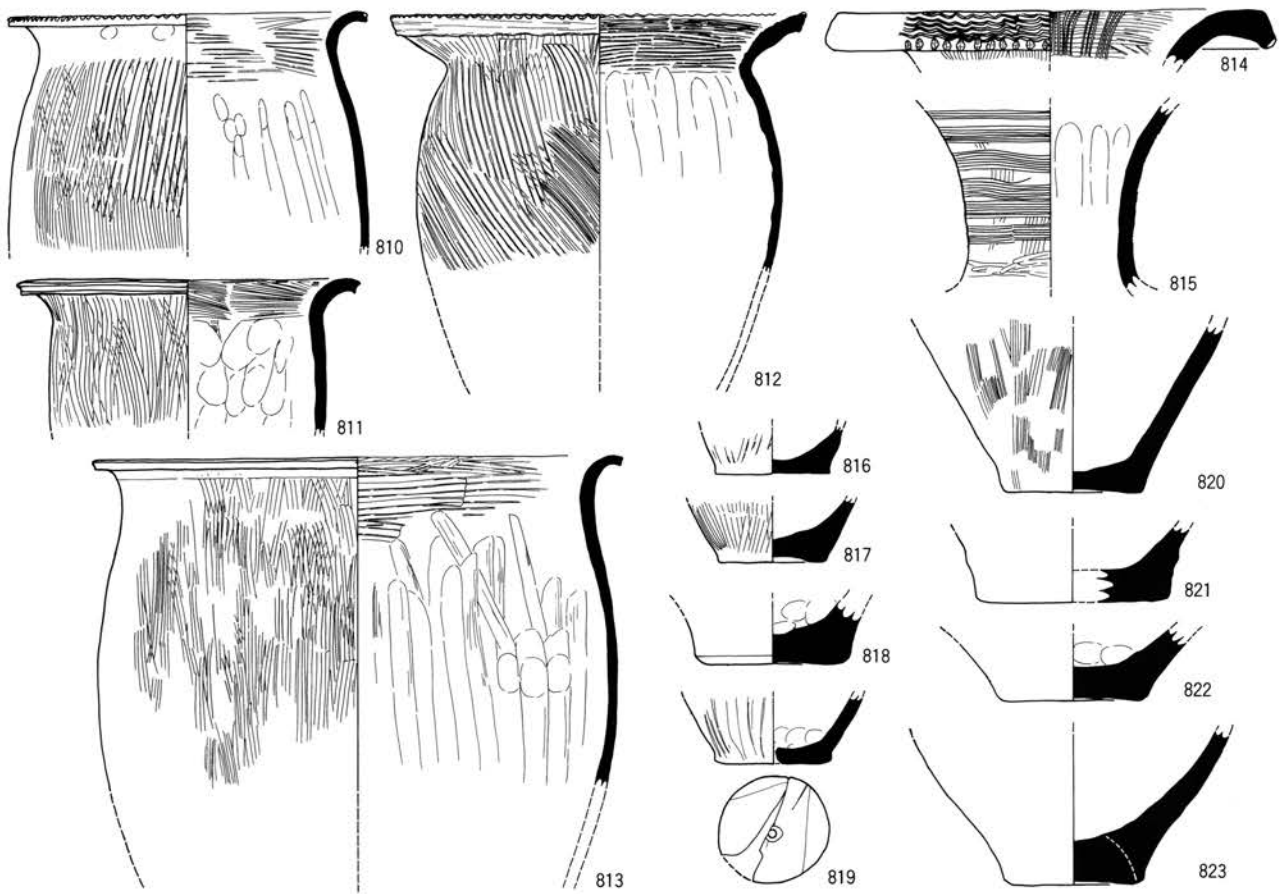
S E C 453中層 : 762~784

C調査区井戸出土土器(2)



S E C 453中層：785～793    S E C 453下層：794～803    S E C 453井戸側木梓内：804～809

C調査区井戸出土土器(3)

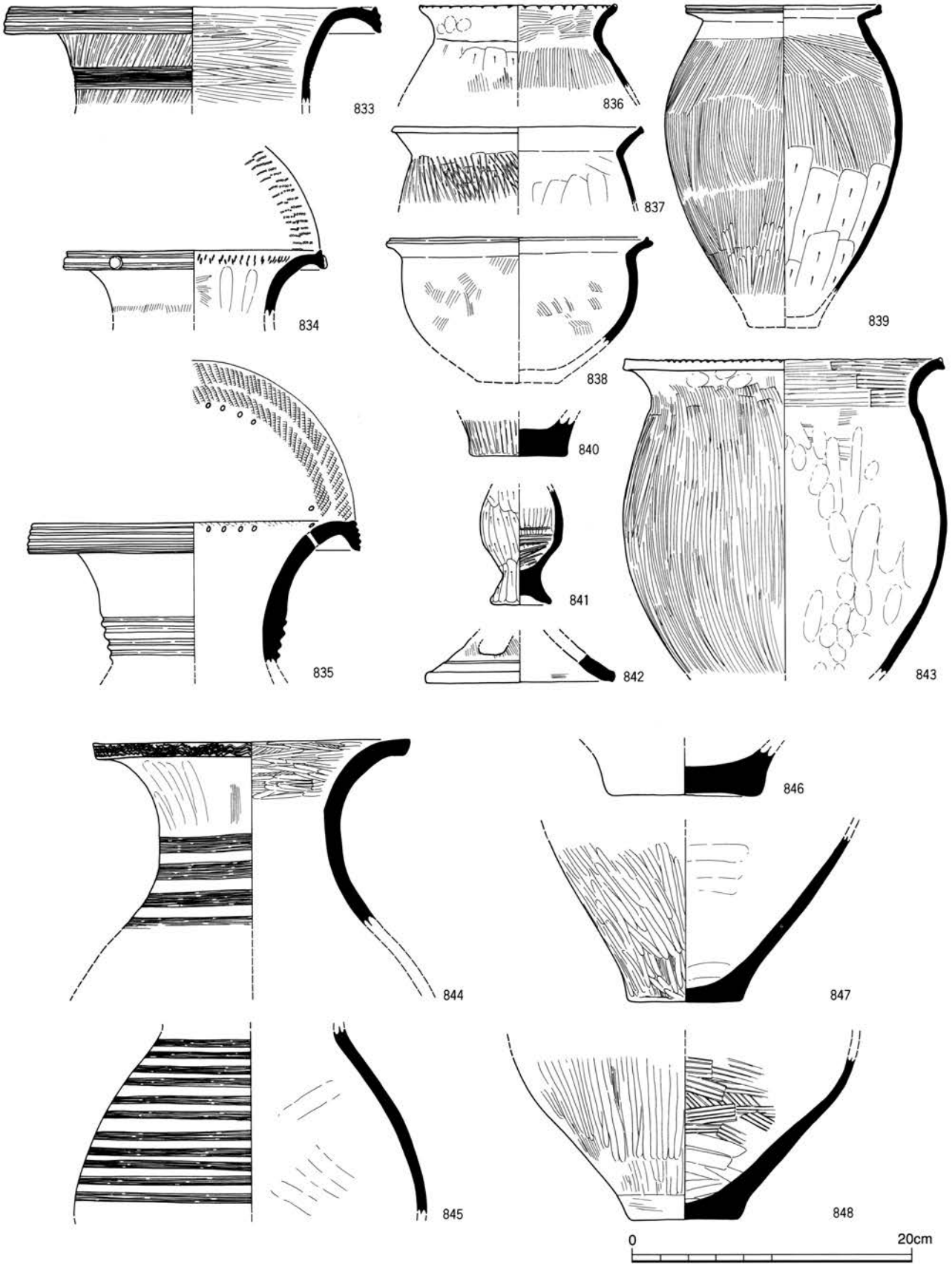


0 20cm

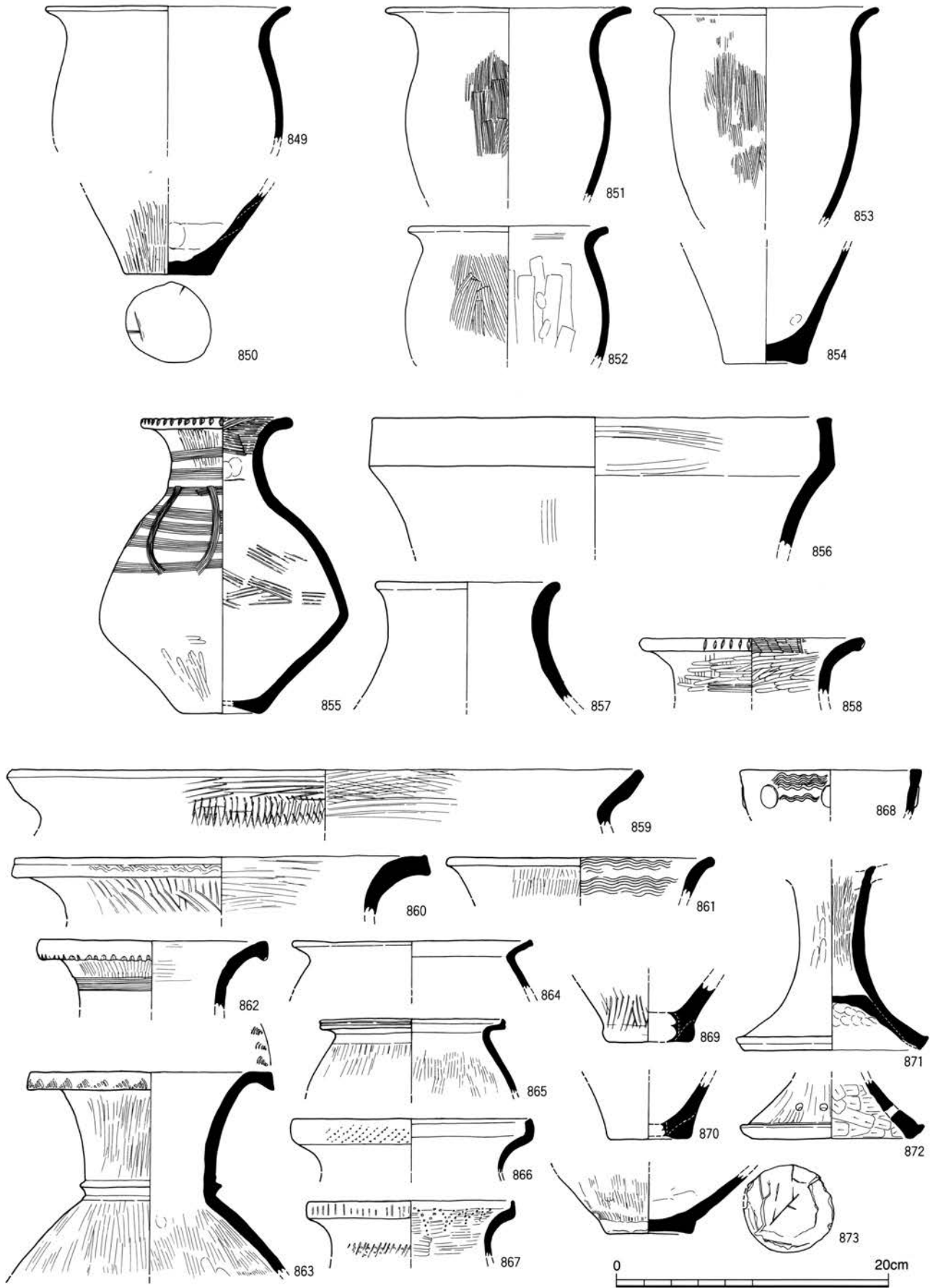
S E C 453 : 824~832 S E C 453南東 : 810~823

C 調査区井戸出土土器(4)



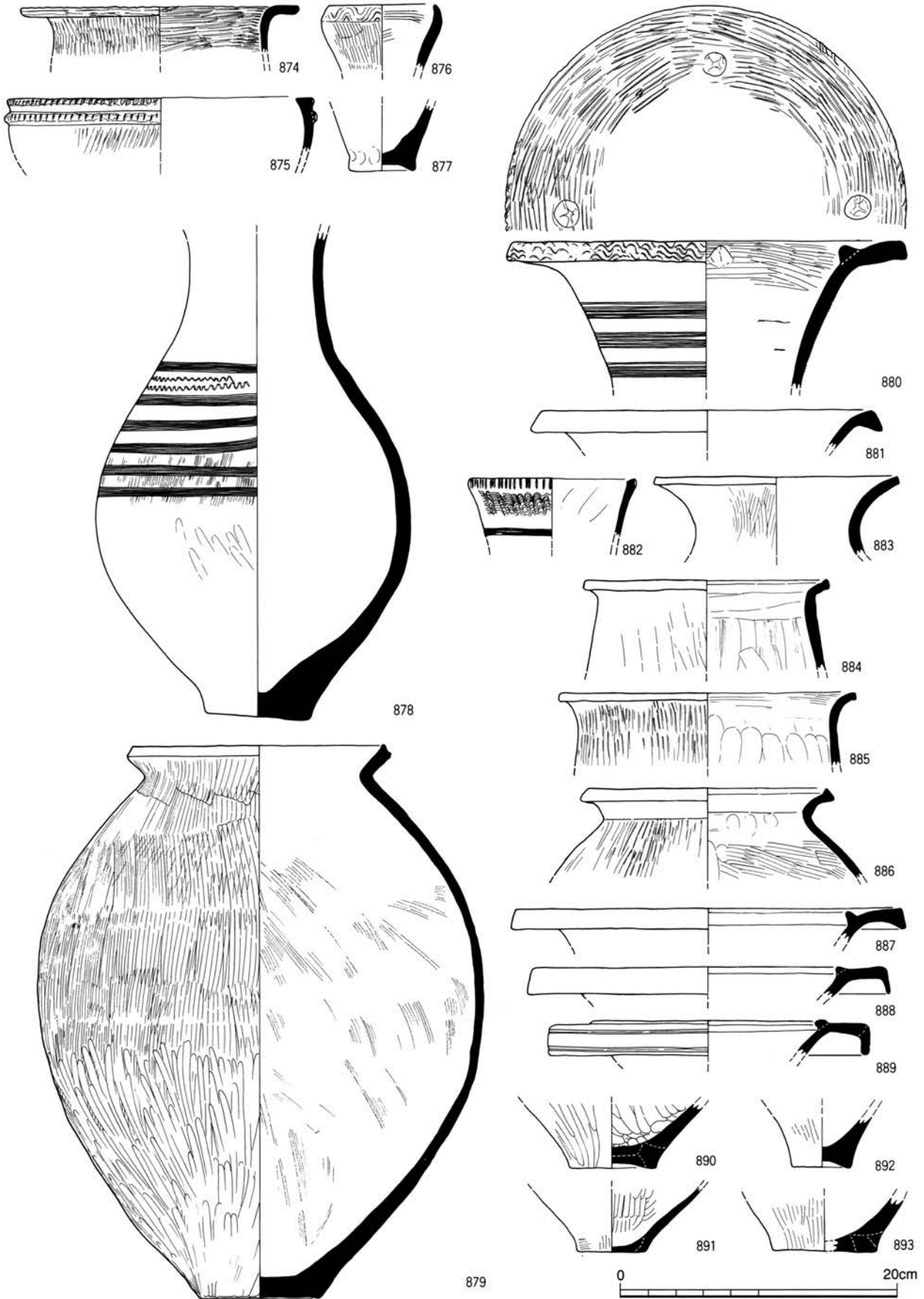


S E C 111 : 833~843 S E D 31 : 844~848



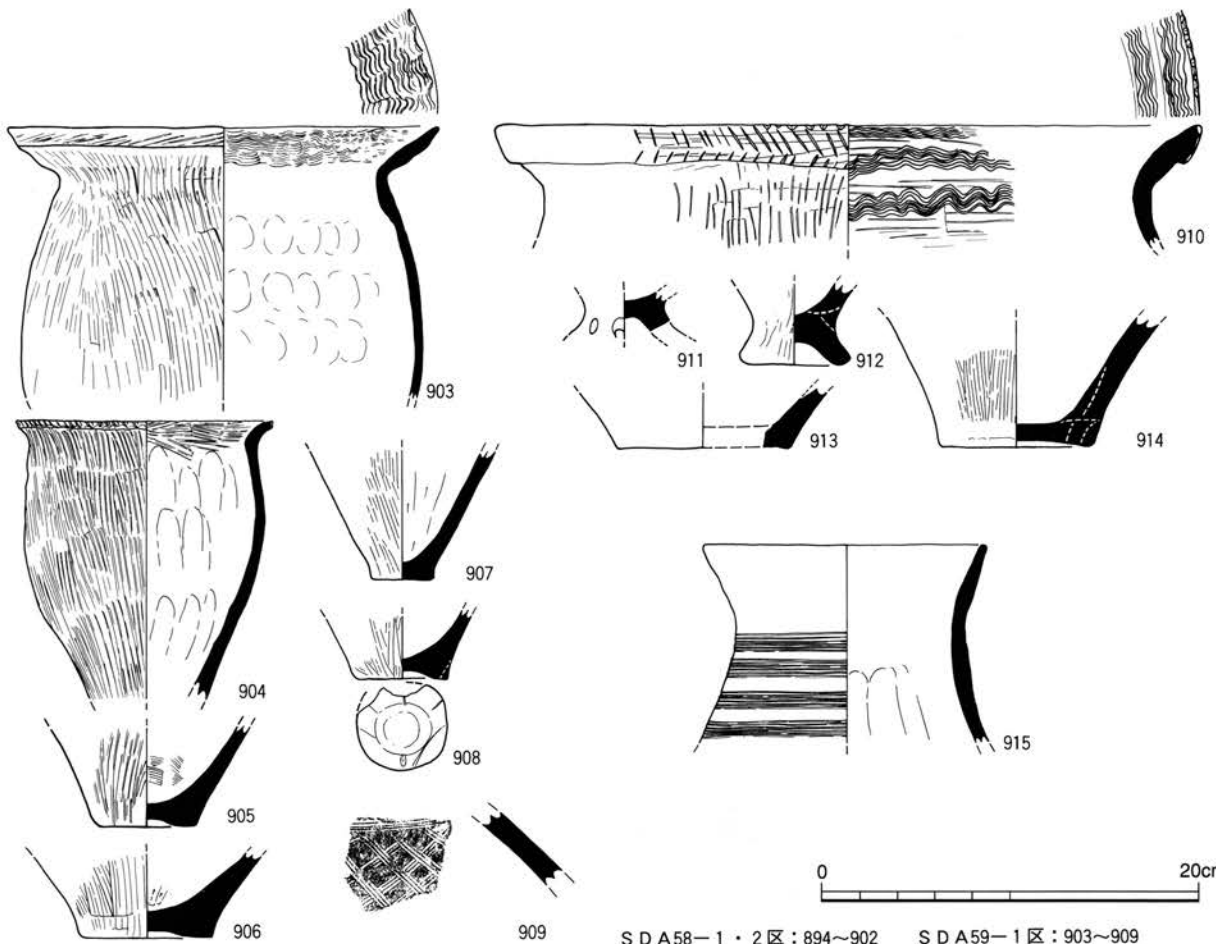
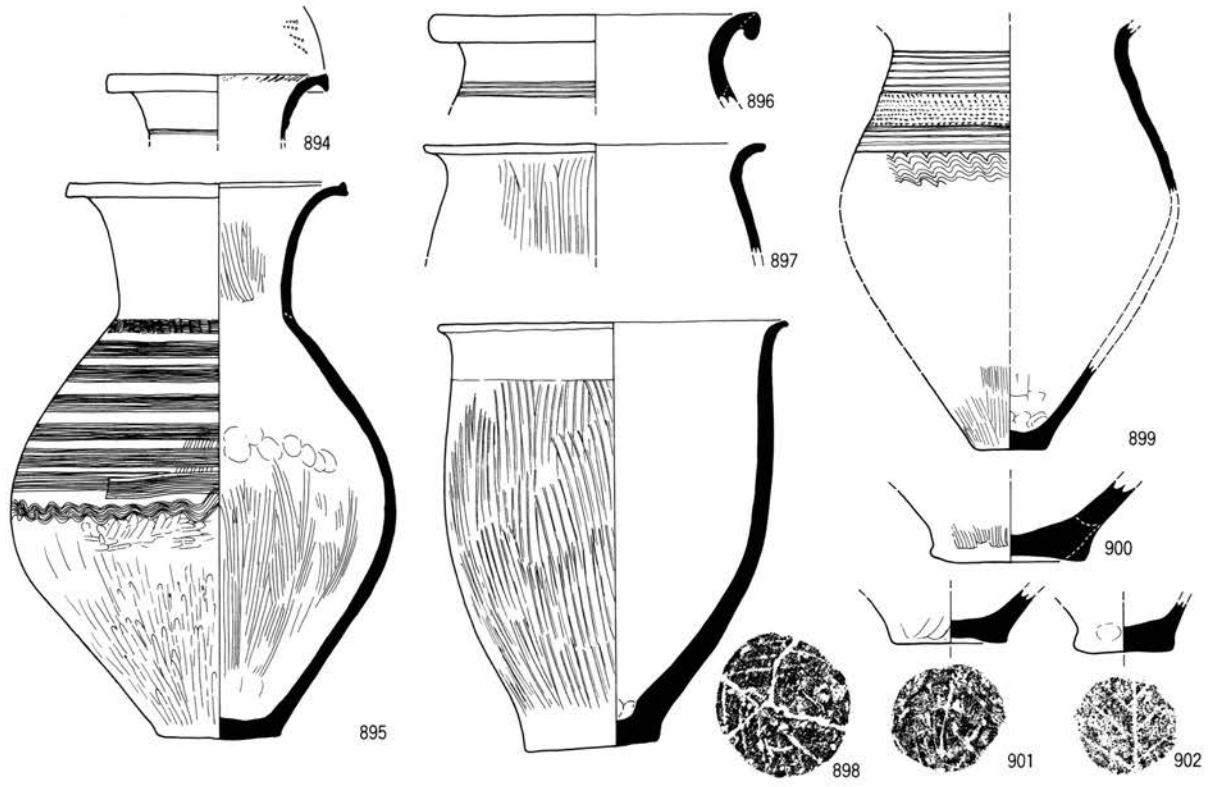
SDA01 : 849・850 SDA07 : 851~854 SDA14 : 855~857 SDA17 : 858 SDA49-3区 : 859~873

A 調査区方形周溝墓出土土器(1)



STA49: 874~877 SDA49-1・2区: 878~893

A調査区方形周溝墓出土土器(2)

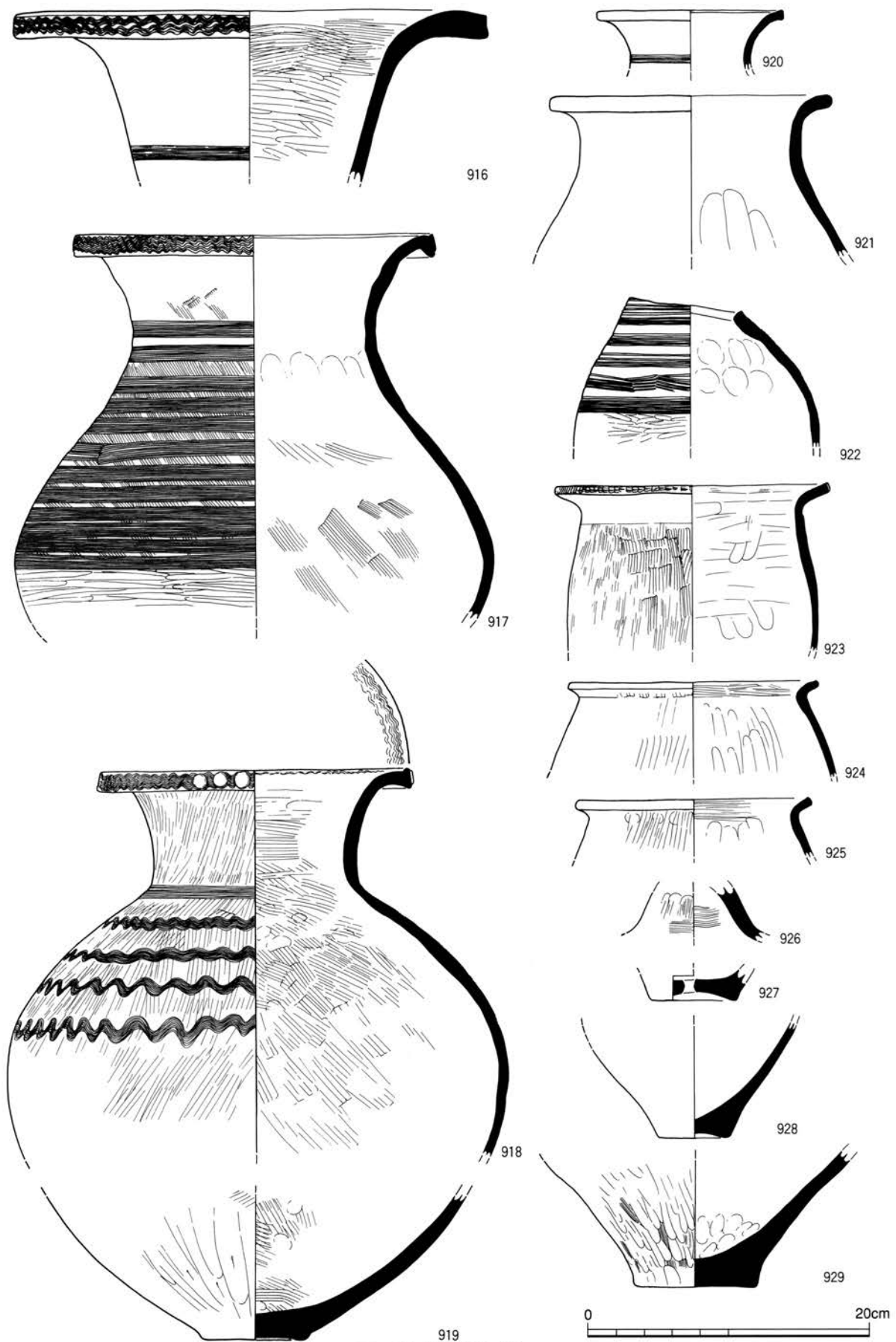


0 20cm

S D A 58-1・2区: 894~902  
S D A 59-2区: 910~914

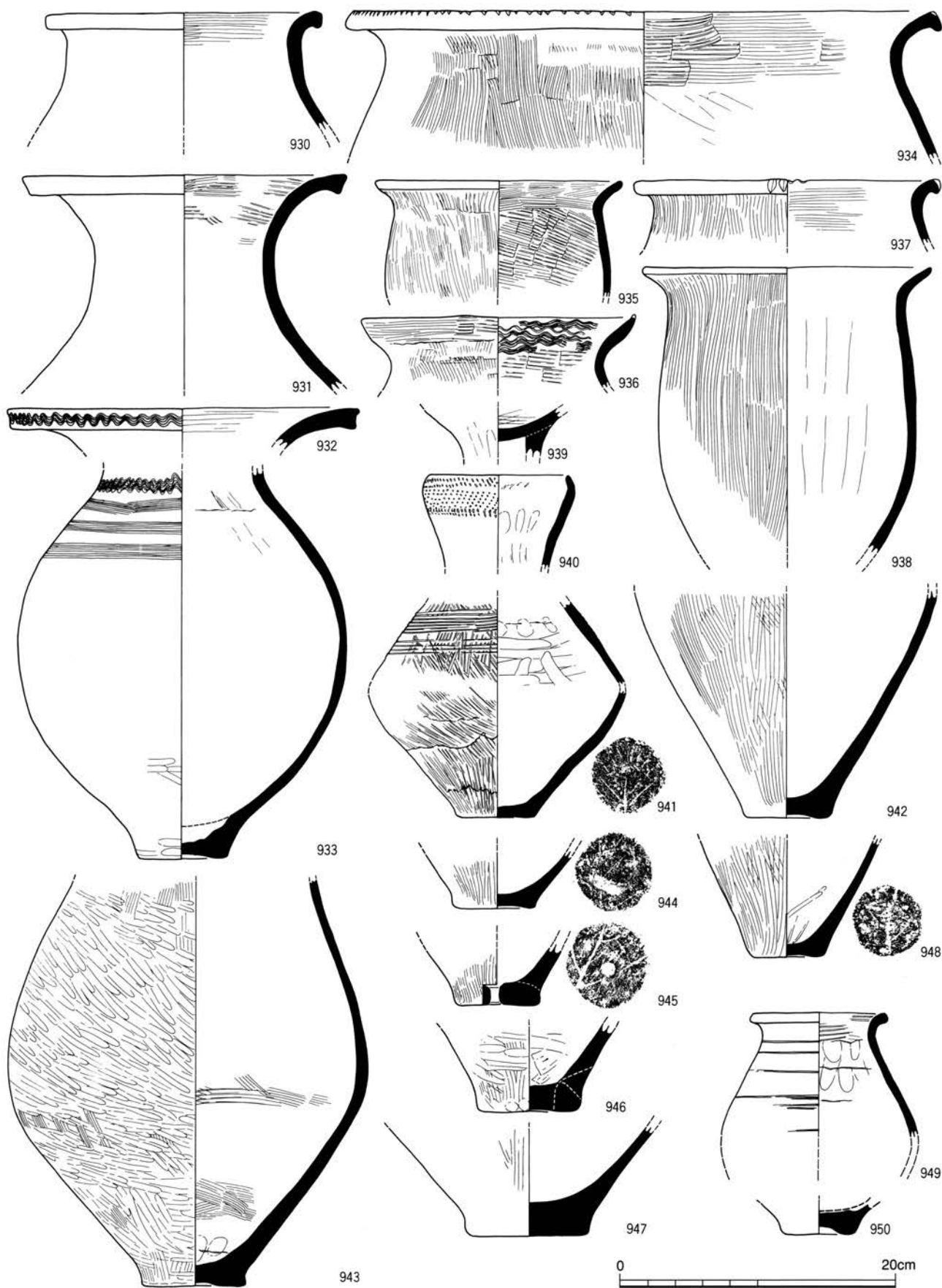
S D A 59-1区: 903~909  
S D A 72-2区: 915

A 調査区方形周溝墓出土土器(3)



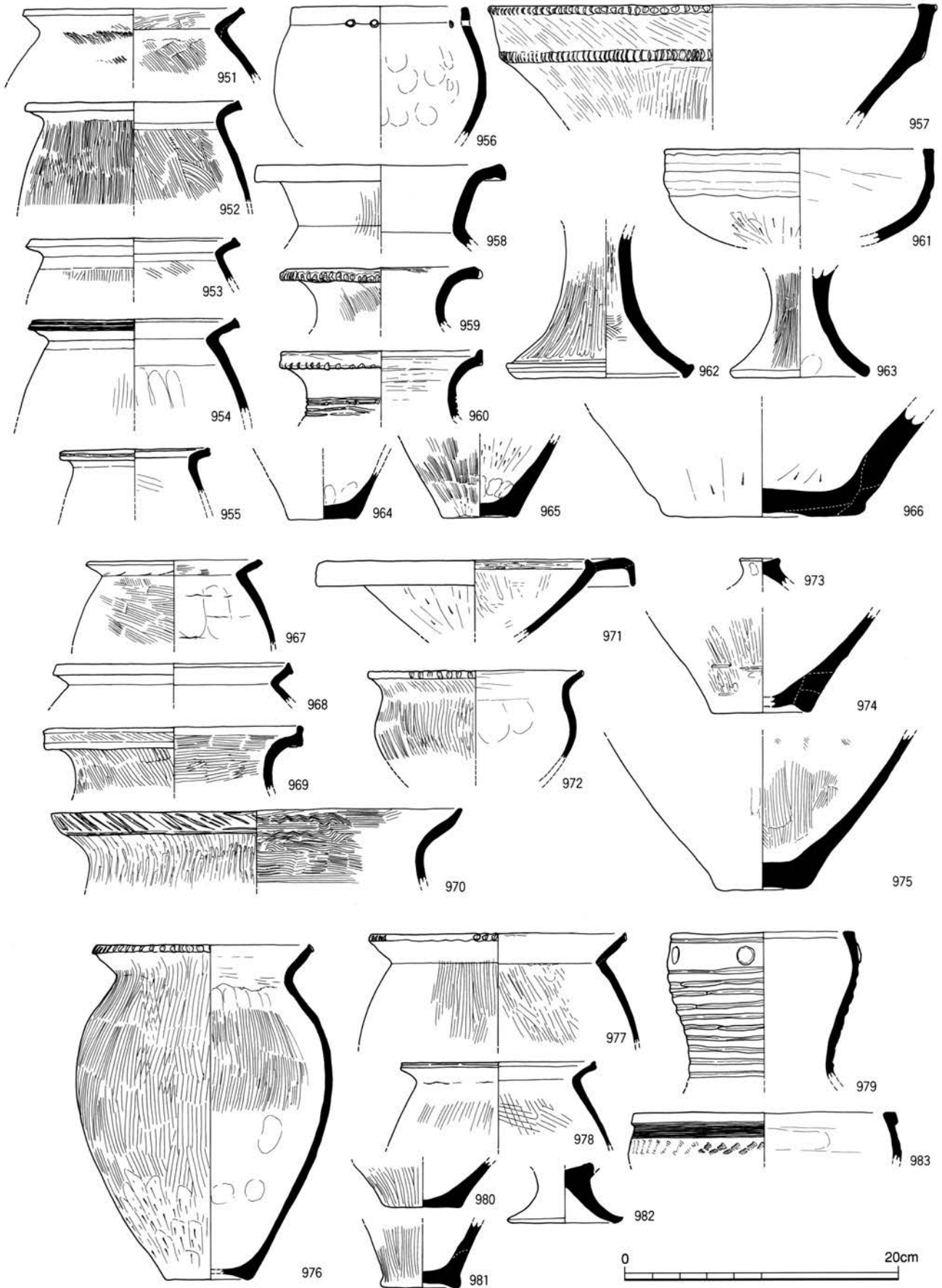
919  
S D A59-3区 : 916~929

A調査区方形周溝墓出土土器(4)



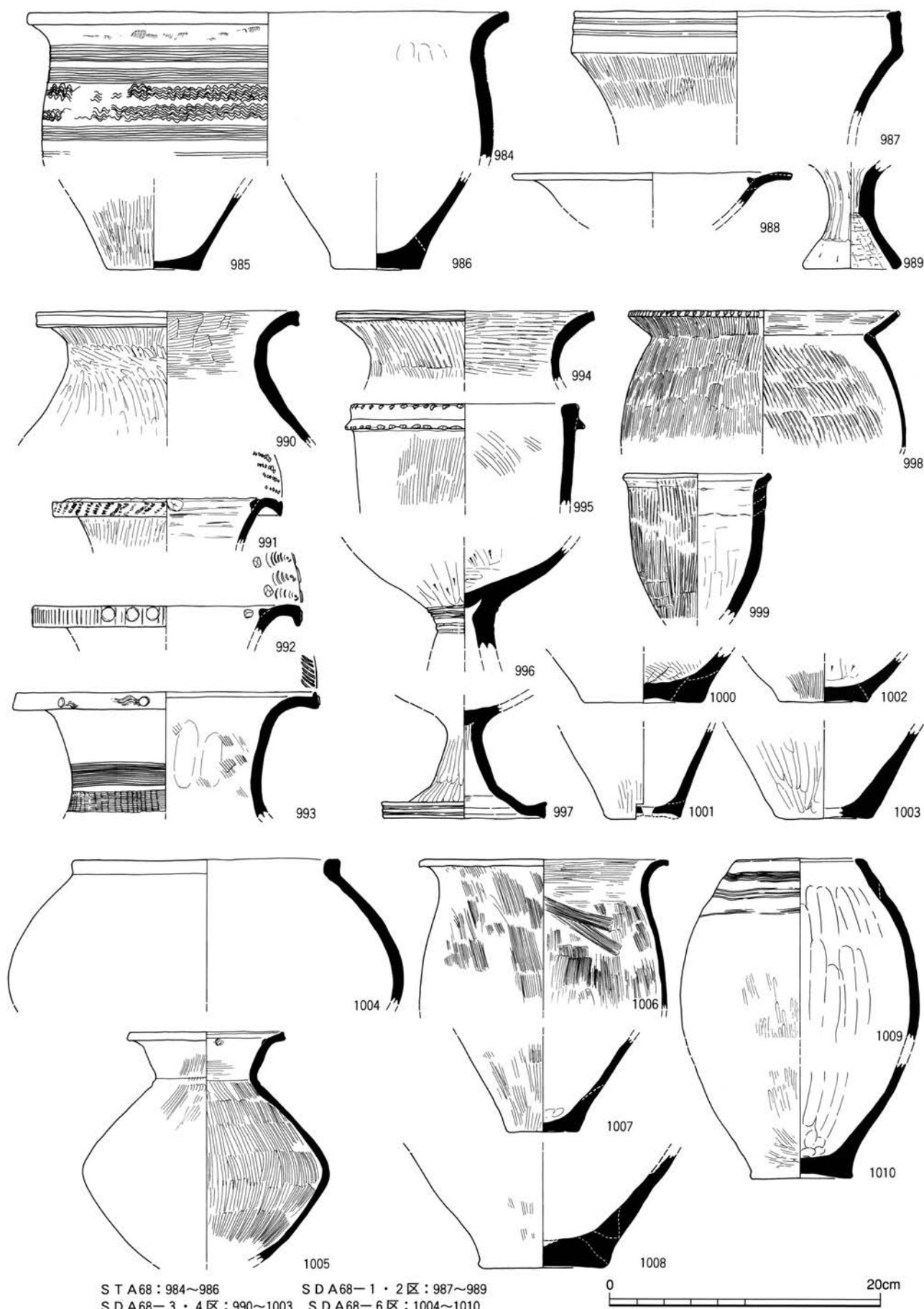
S D A 62-2 区 : 930~948 S D A 62-3 区 : 949・950

A 調査区方形周溝墓出土土器(5)



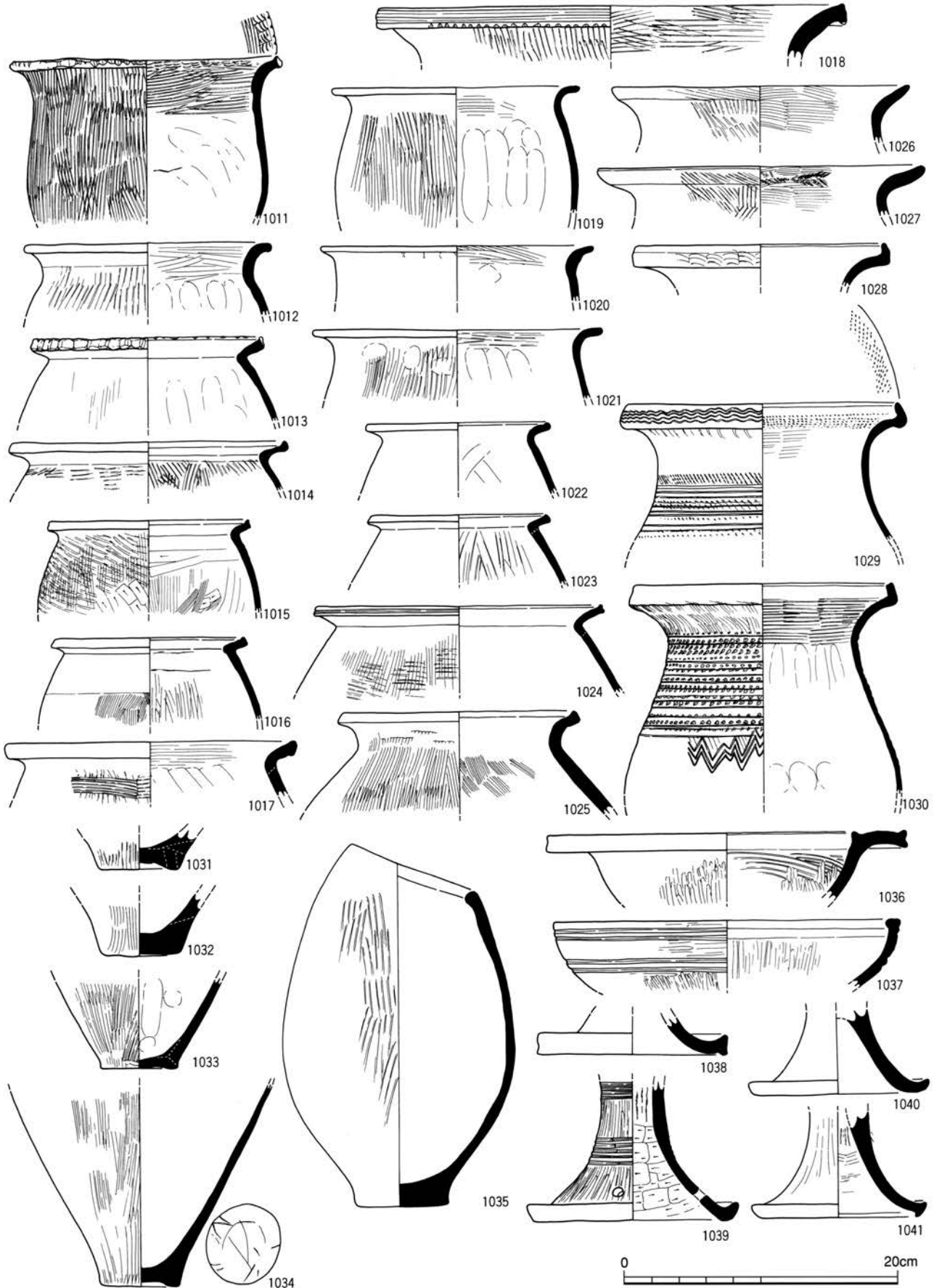
S D A63上層：951～966 S D A63西溝：967～975 S D A63東溝：976～983

A調査区方形周溝墓出土土器(6)




A調査区方形周溝墓出土土器(7)





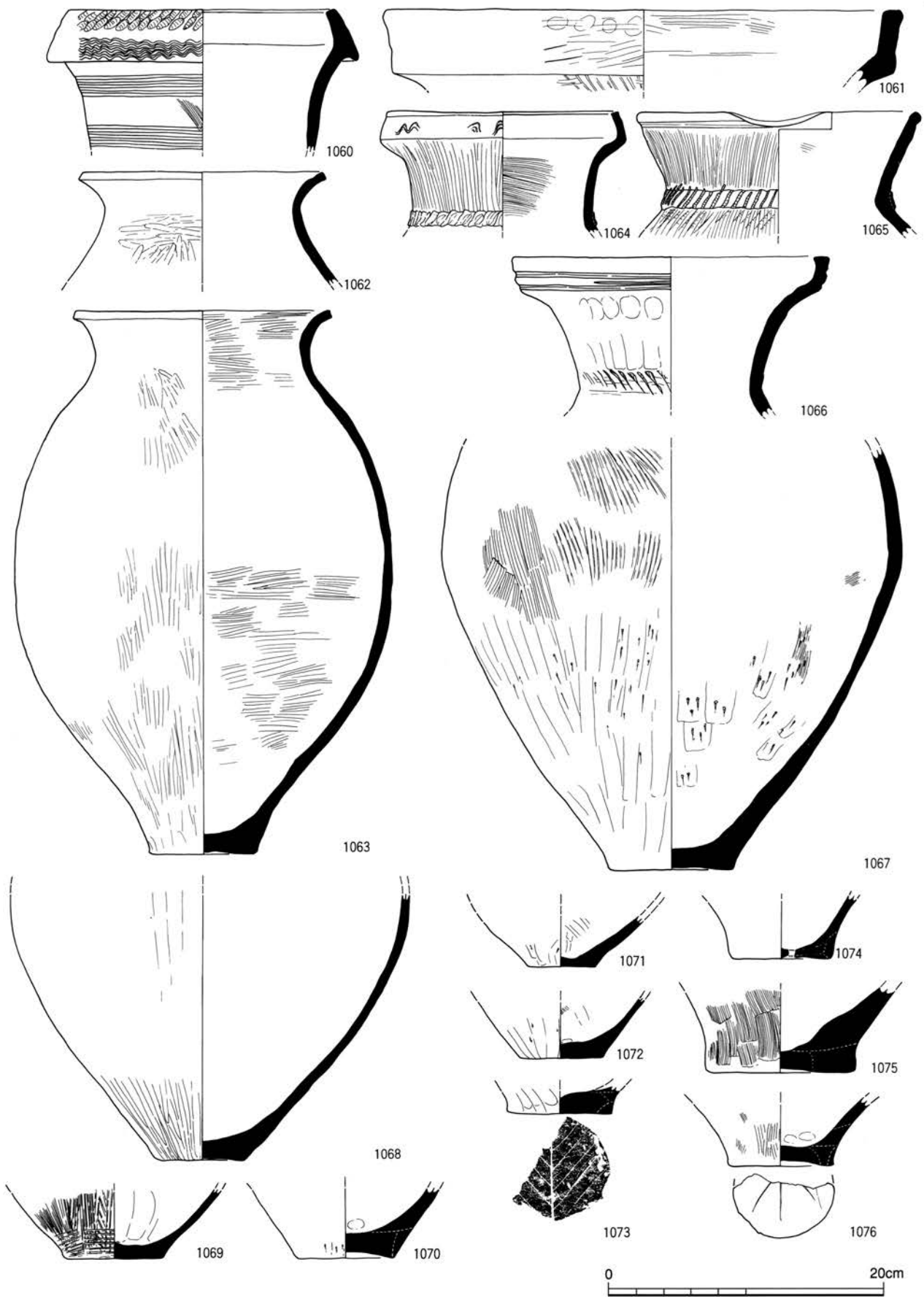
SDA68-5区: 1011~1041

A調査区方形周溝墓出土土器(8)



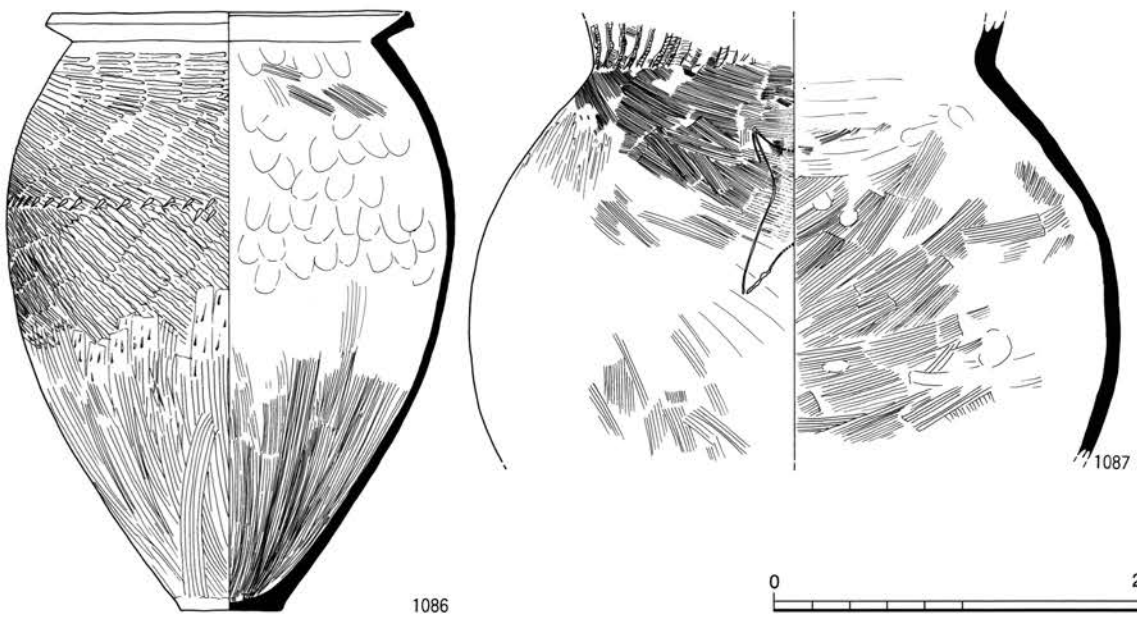
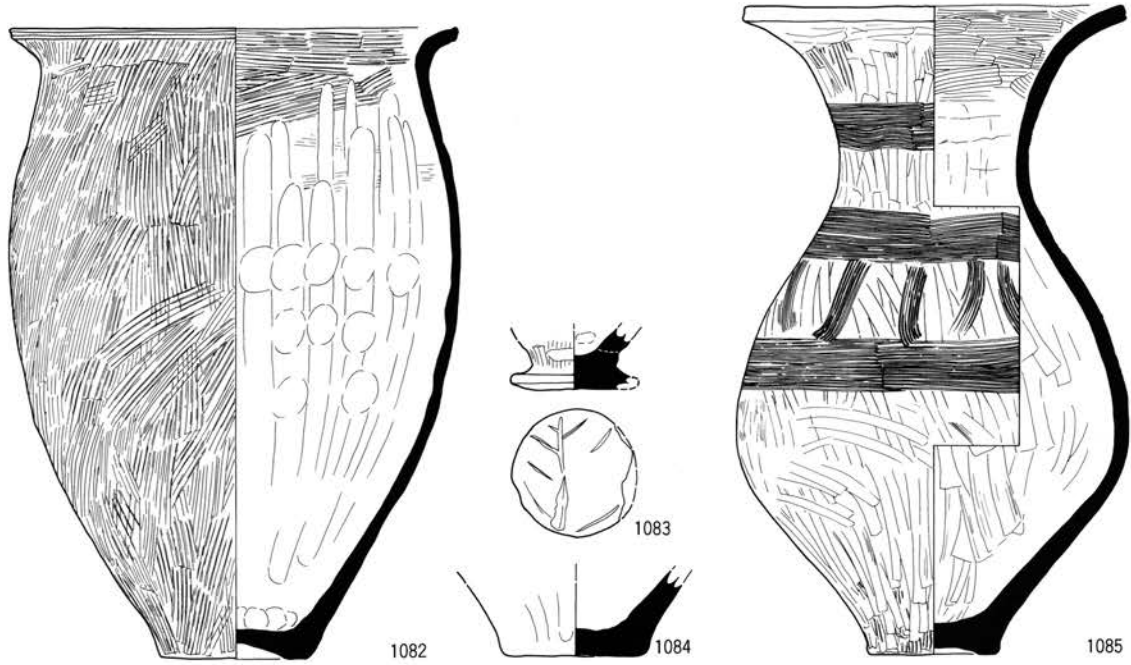
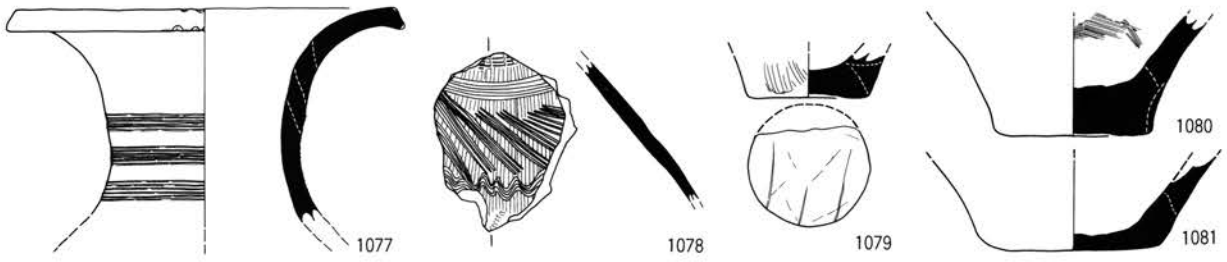
S D A68—5区：1042~1059

A調査区方形周溝墓出土土器(9)



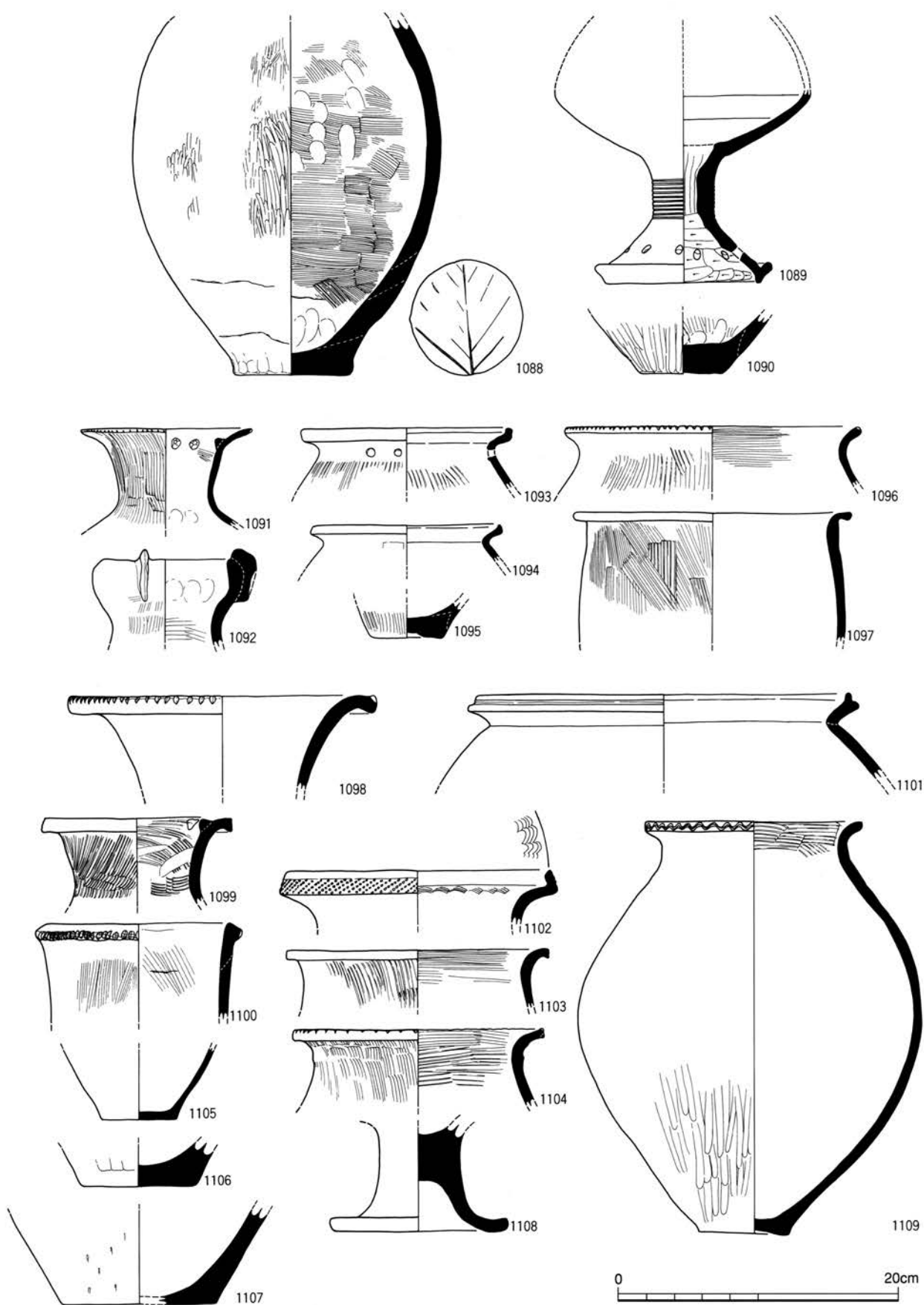
S D A 68—5 区：1060~1076

A 調査区方形周溝墓出土土器 (10)



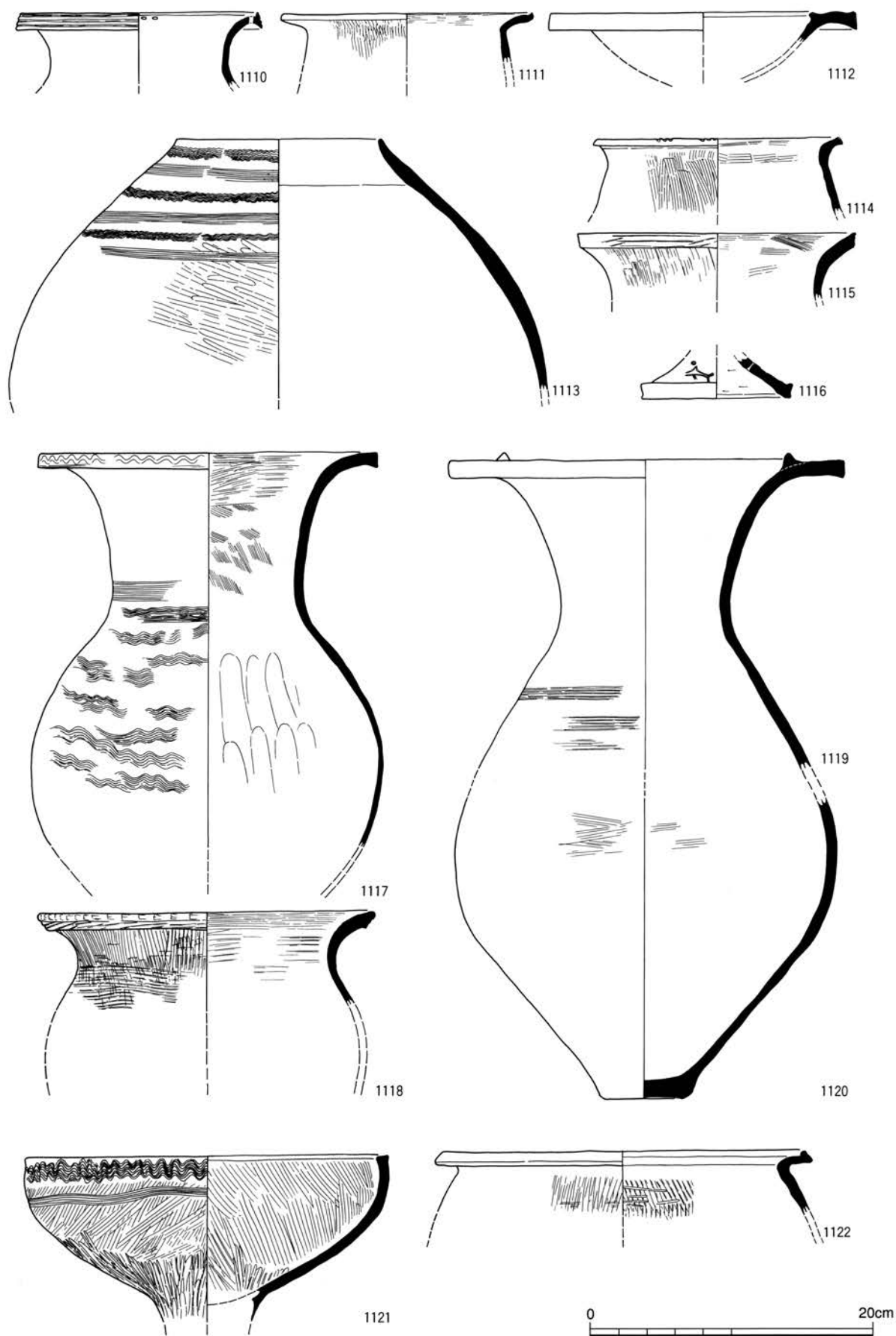
SDA73-5区:1077~1081 SDA73-7区:1085 STA97:1086・1087 SDA97-2・3区:1082~1084

A調査区方形周溝墓出土土器(11)



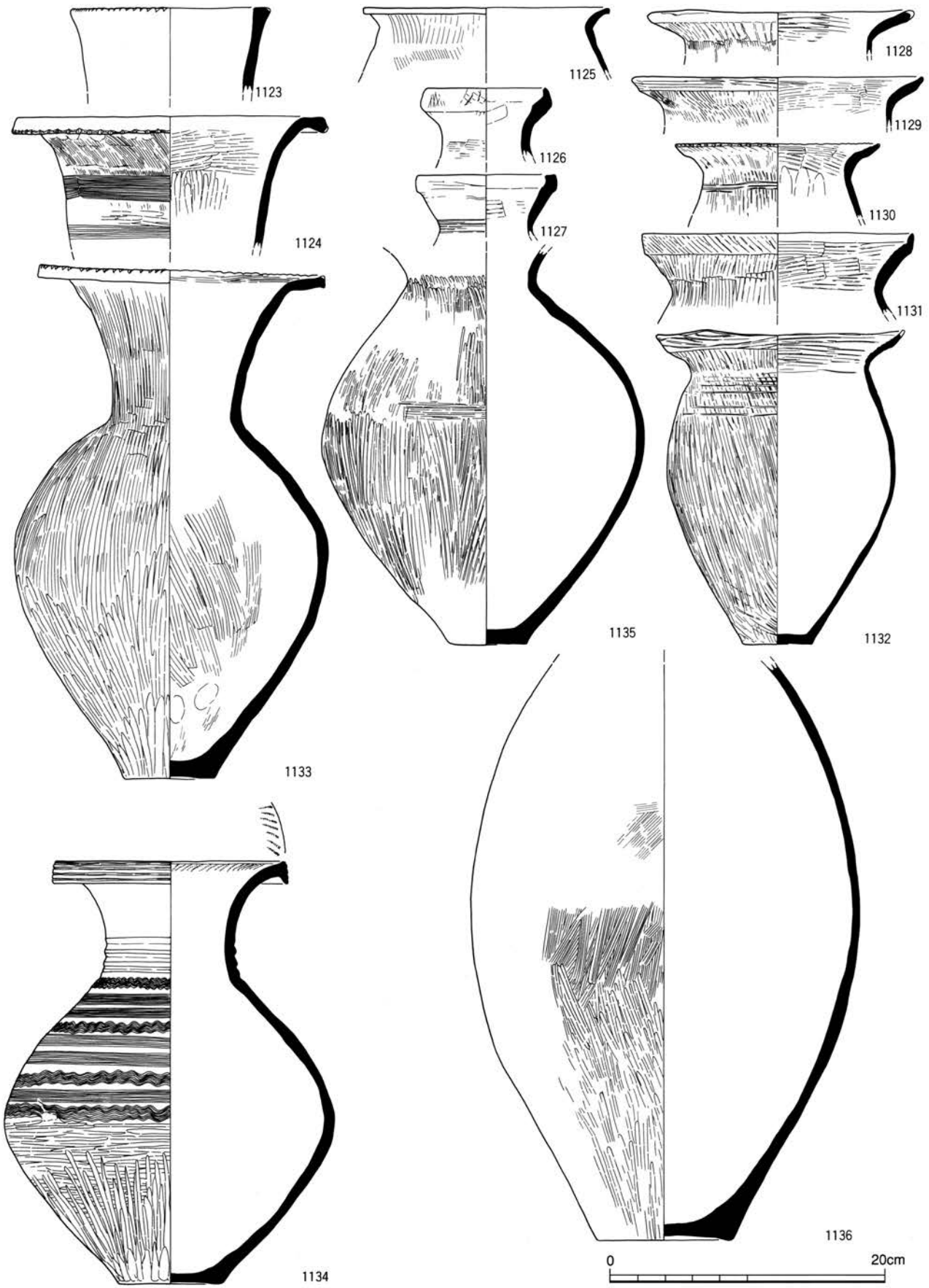
SDA96 : 1088~1090    SDA104 : 1091~1097    SDA112 : 1098~1109

A 調査区方形周溝墓出土土器 (12)



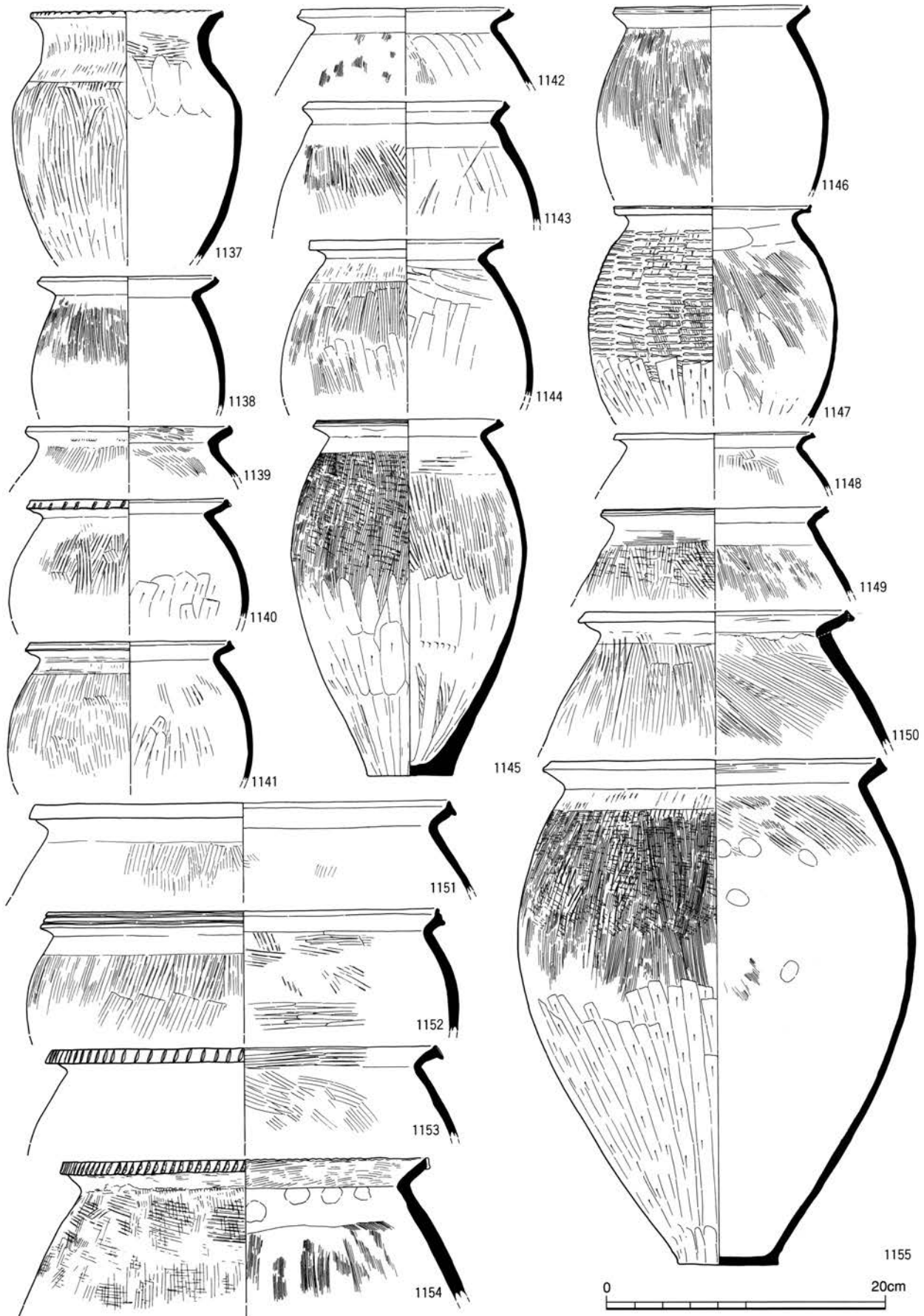
SD C62 : 1116 SD C65 : 1110~1112 SD C96 : 1113~1115 SD C103 : 1117~1120 SD C144 : 1121 · 1122

C調査区方形周溝墓出土土器(1)



S D C 107 : 1123~1136

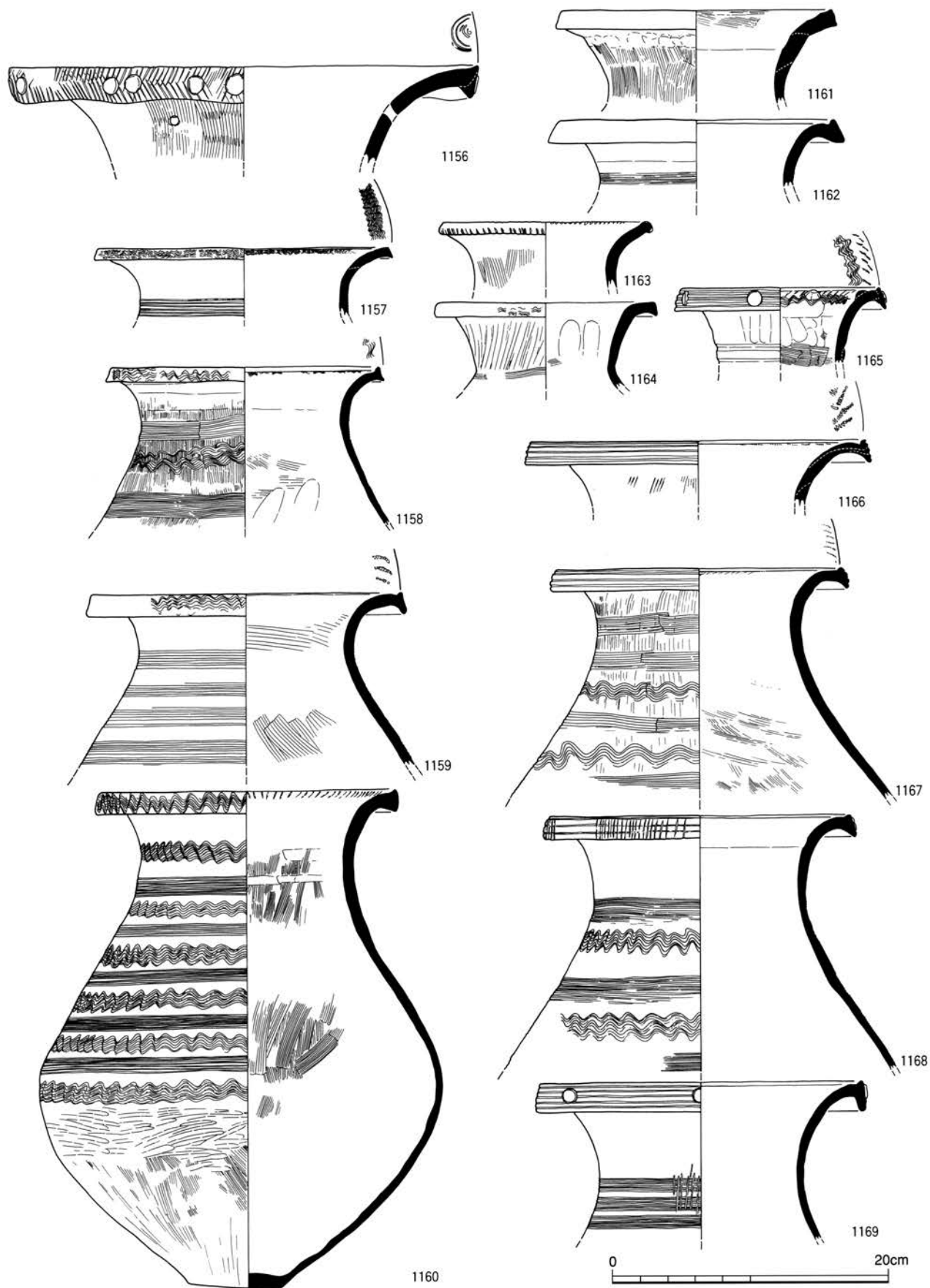
C 調査区方形周溝墓出土土器(2)



S D C 99 : 1137~1155


C 調査区方形周溝墓出土土器 (3)





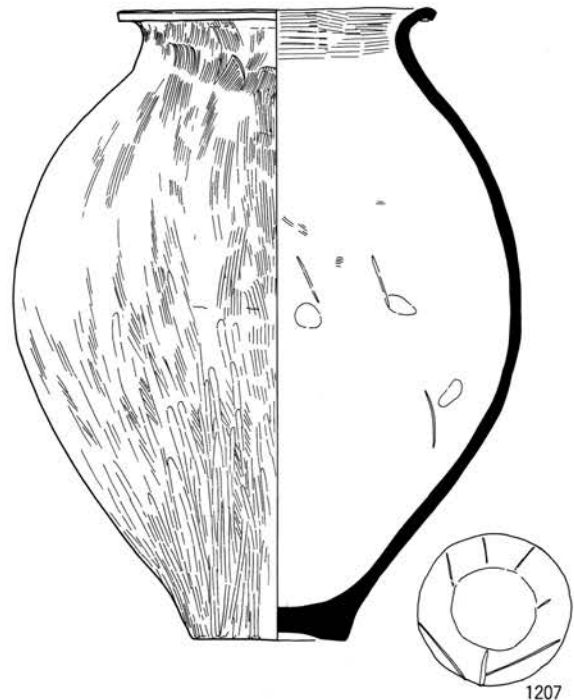
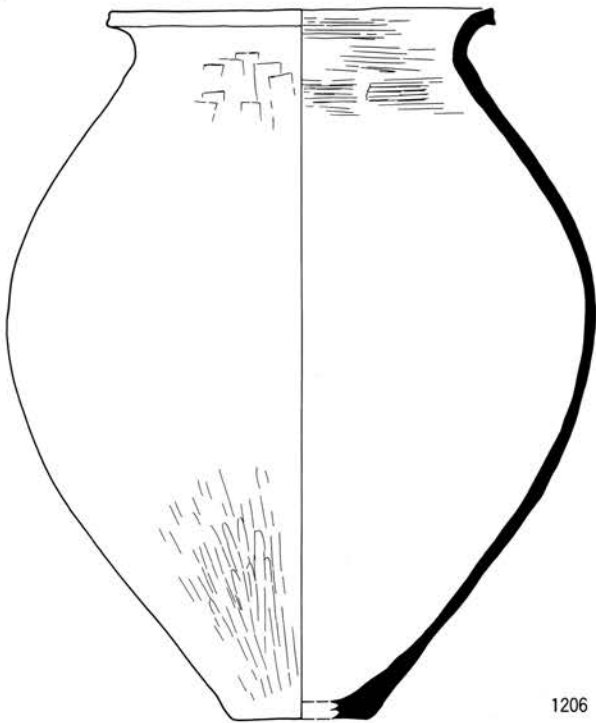
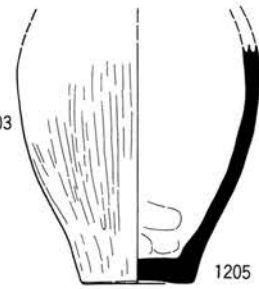
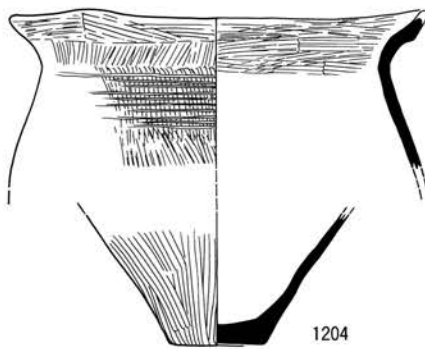
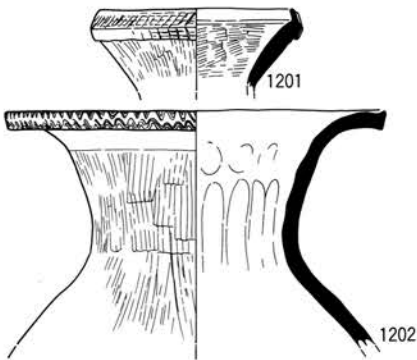
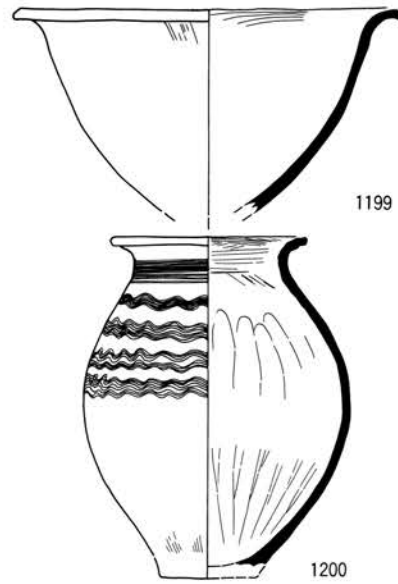
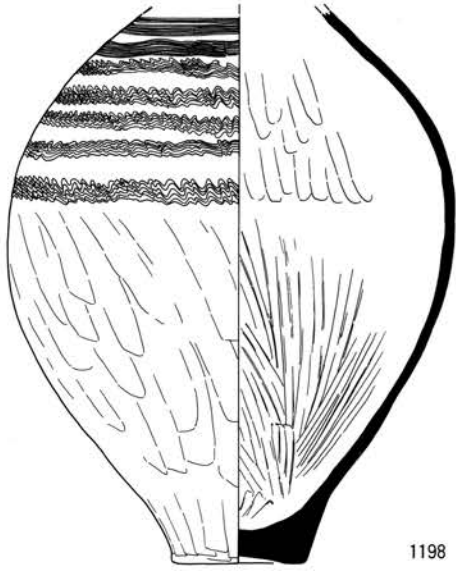
S D C 99 : 1156~1169

C調査区方形周溝墓出土土器(4)



S D C 99 : 1170~1197

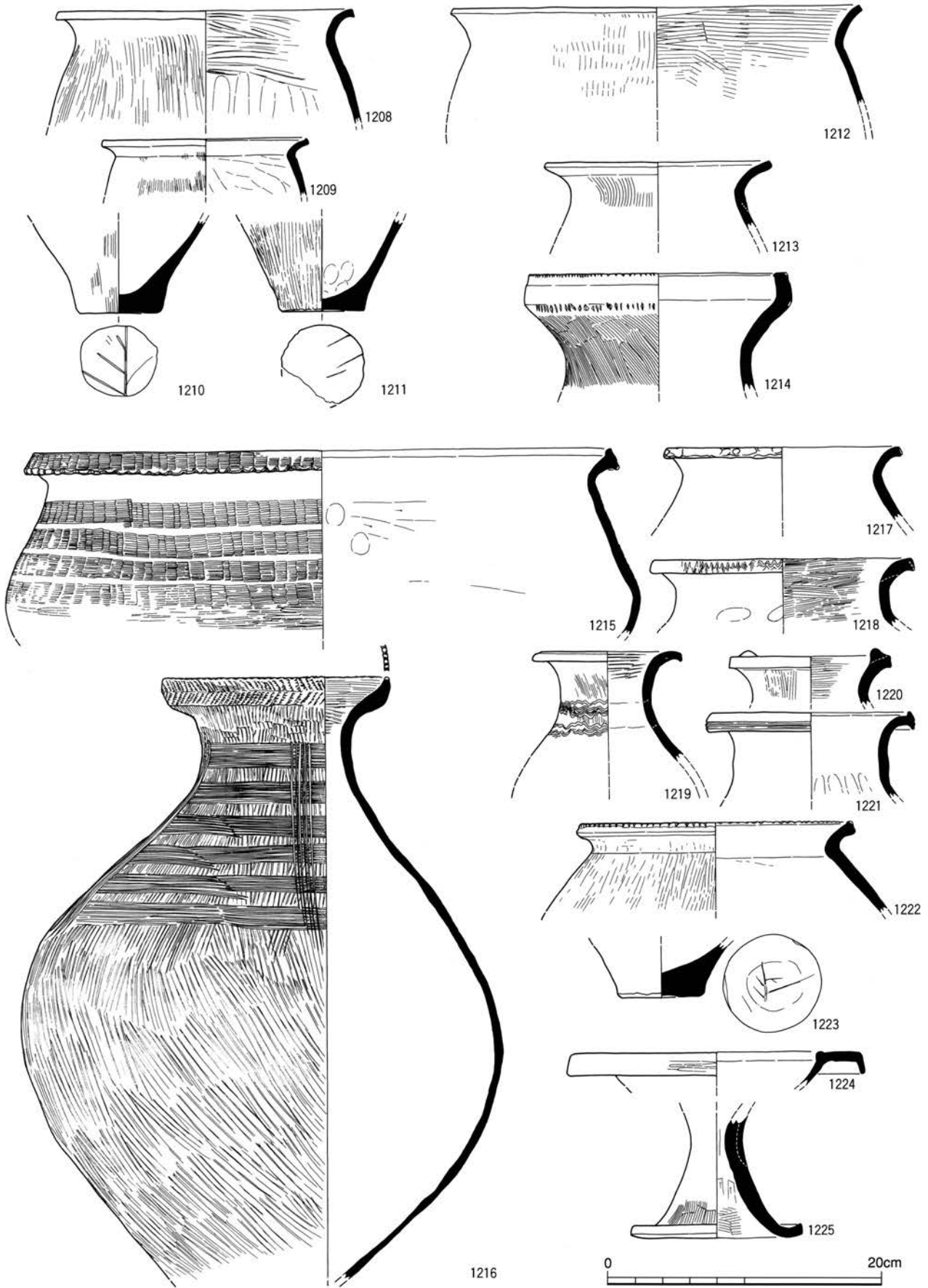
C 調査区方形周溝墓出土土器(5)



S D C 109 : 1202 · 1207

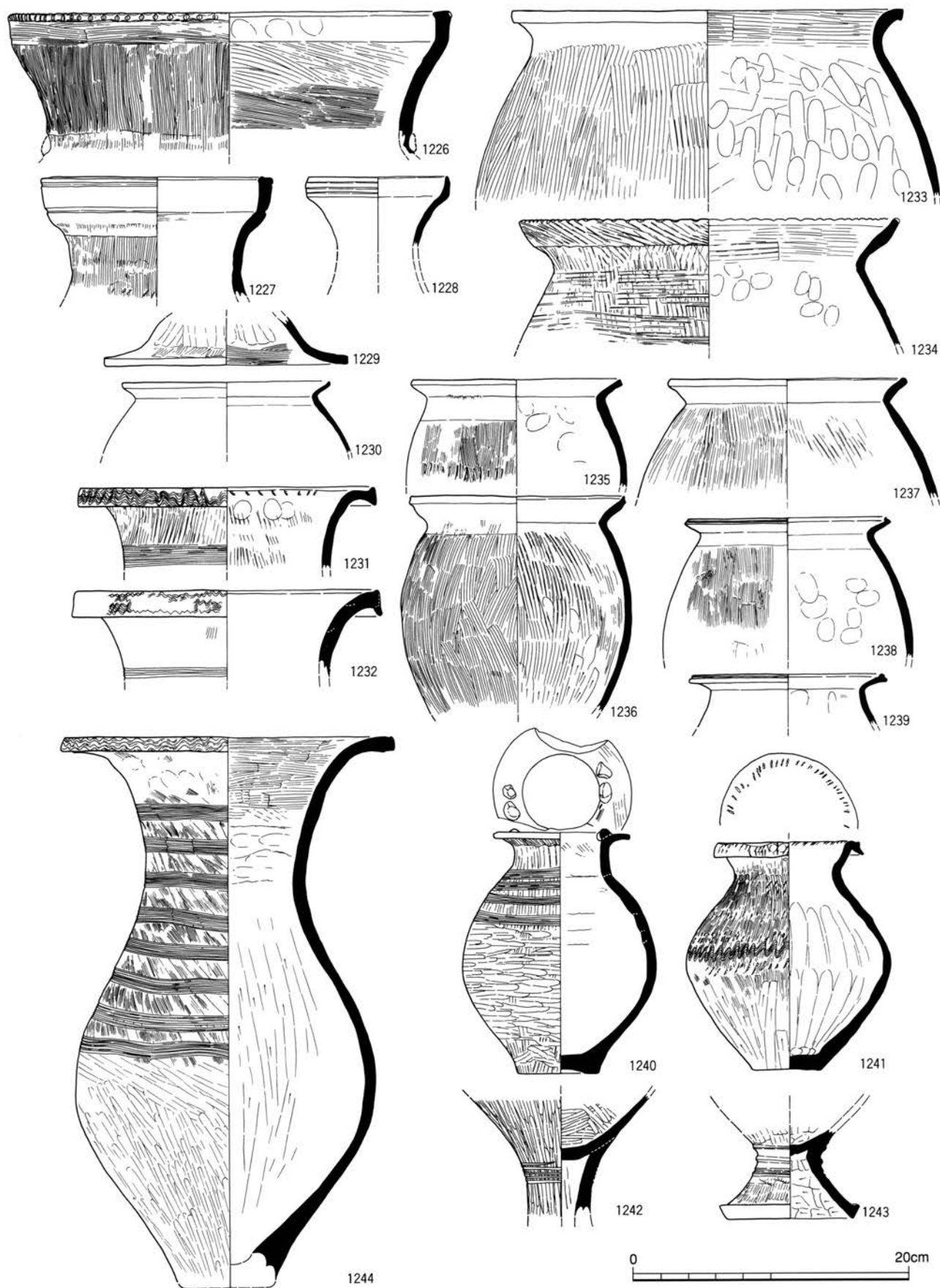
S D C 110 : 1201 · 1203~1206

S D C 488 : 1198~1200




S D C 112b : 1215~1225    S D C 118 : 1208~1211    S D C 331 : 1212~1214

C 調査区方形周溝墓出土土器(7)



S D C 134 : 1226~1243 S D C 437 : 1244

C 調査区方形周溝墓出土土器(8)



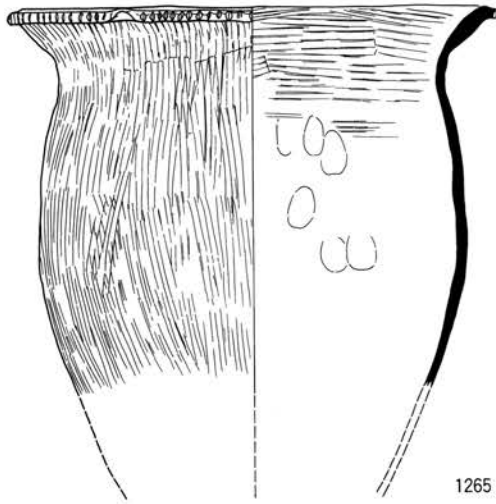
S D C 469 : 1248

S D C 470 : 1245 · 1246

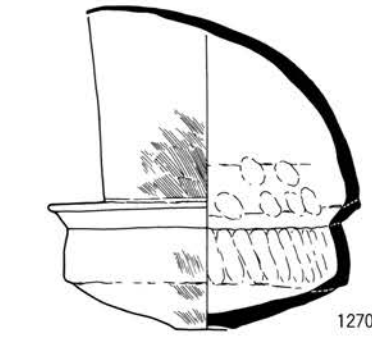
S D C 485 : 1247

S D C 513 : 1249~1264

C 調査区方形周溝墓出土土器(9)



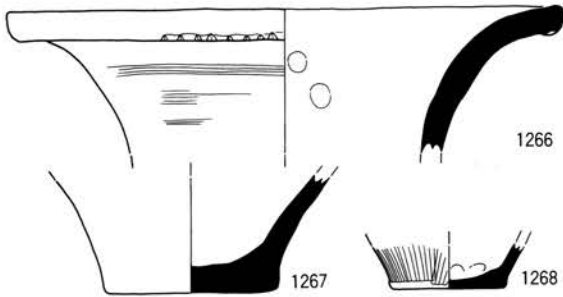
1265



1270



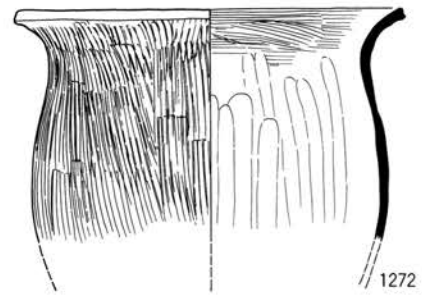
1271



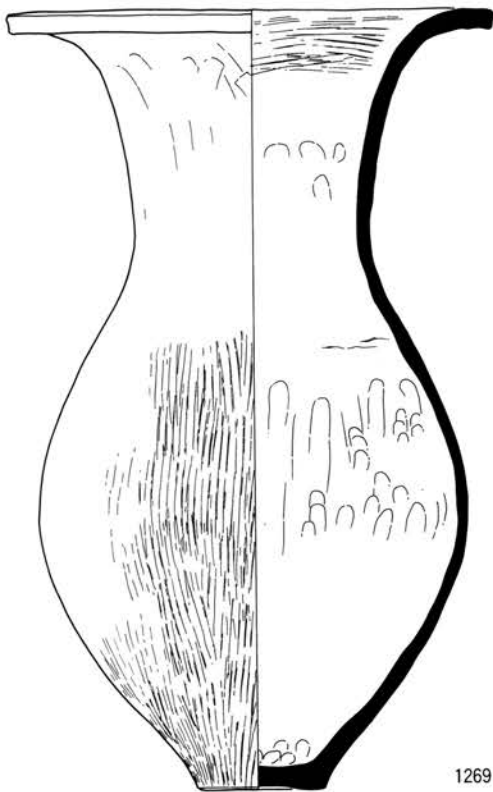
1266



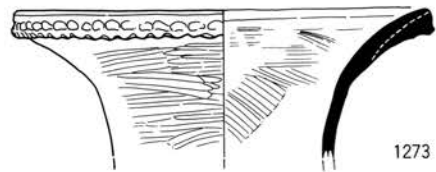
1268



1272




1269



1273




1274



S D D 17 : 1270 · 1271 S D D 18 : 1266~1268 S D D 19 : 1269 S D D 20 : 1274  
S D D 33 : 1265 S D D 38 : 1273 S D D 42 : 1272

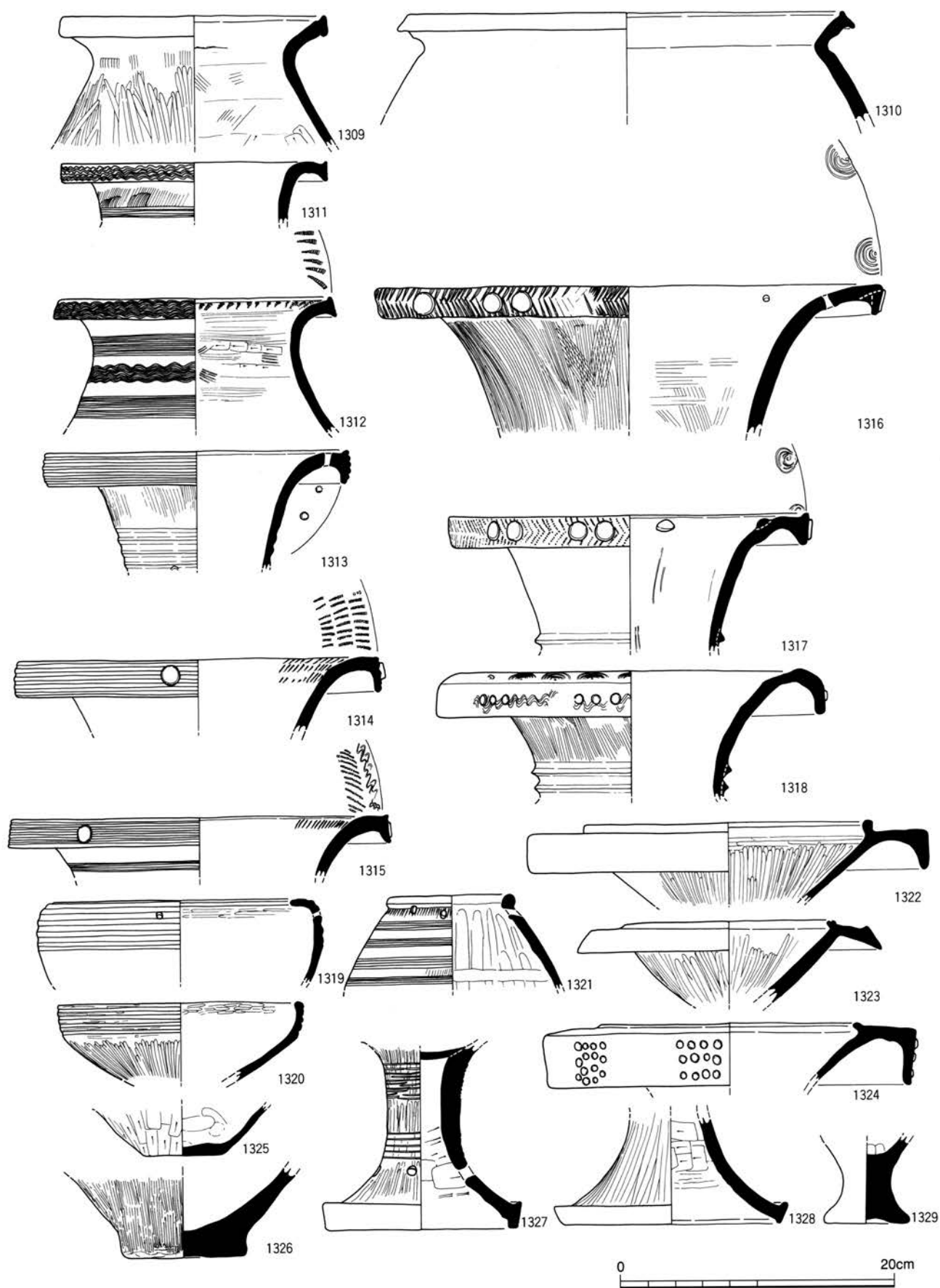
D調査区方形周溝墓出土土器



S D C 25上層 : 1275~1301 S D C 25中層 : 1302~1308

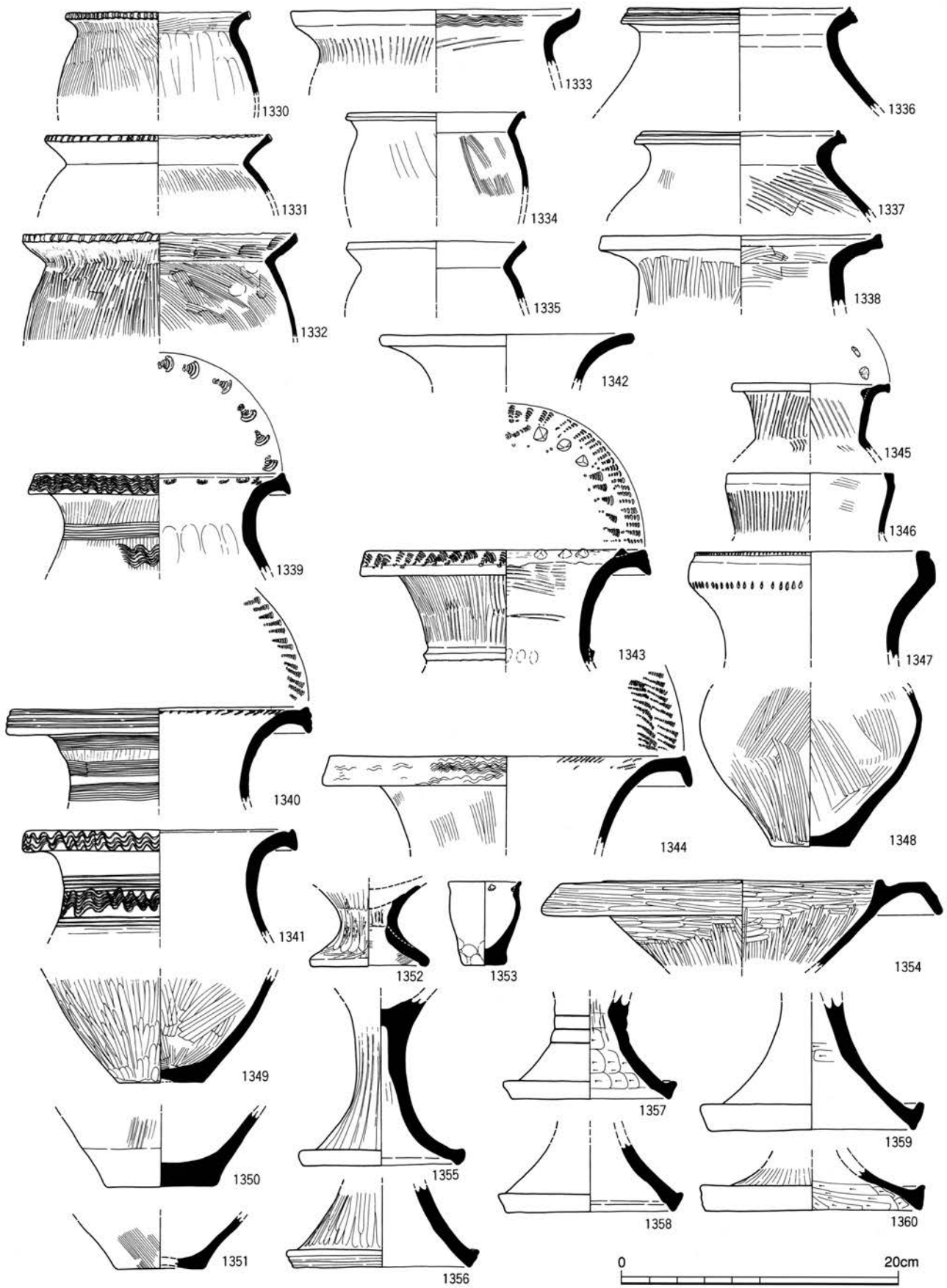
C調査区大溝出土土器(1)





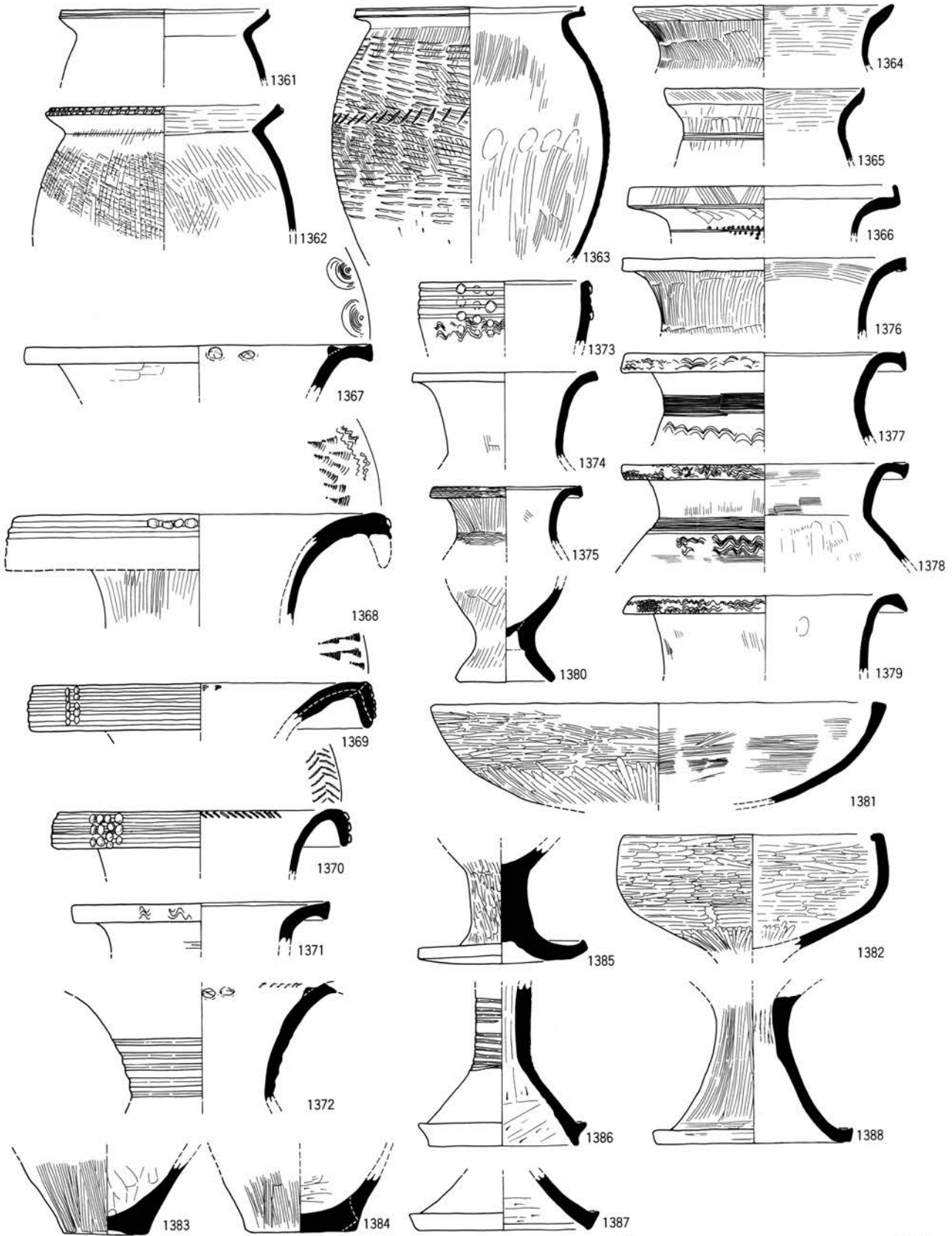
S D C 25中層 : 1309~1329

C 調査区大溝出土土器(2)



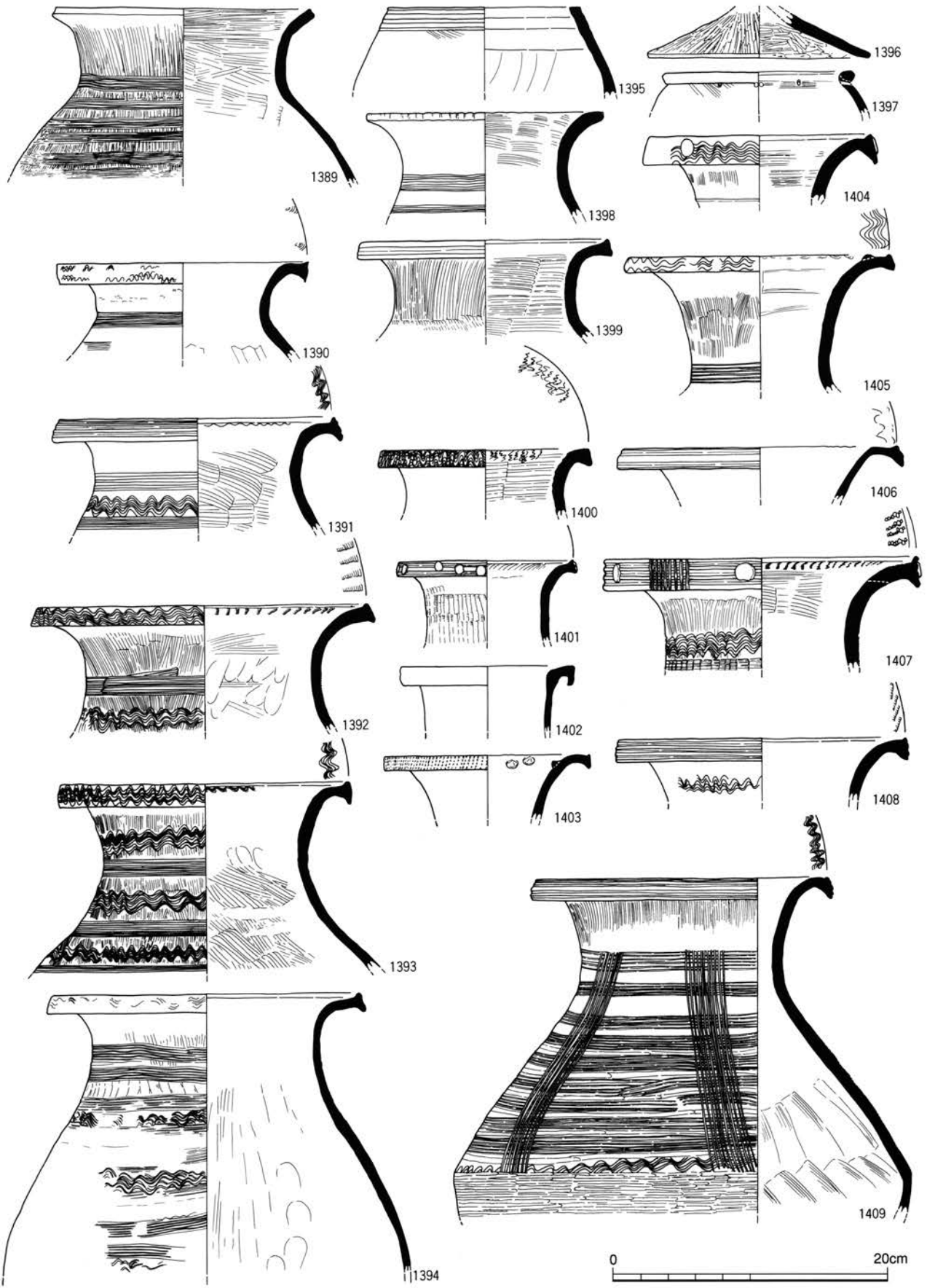
S D C 25下層 : 1330~1360

C 調査区大溝出土土器(3)

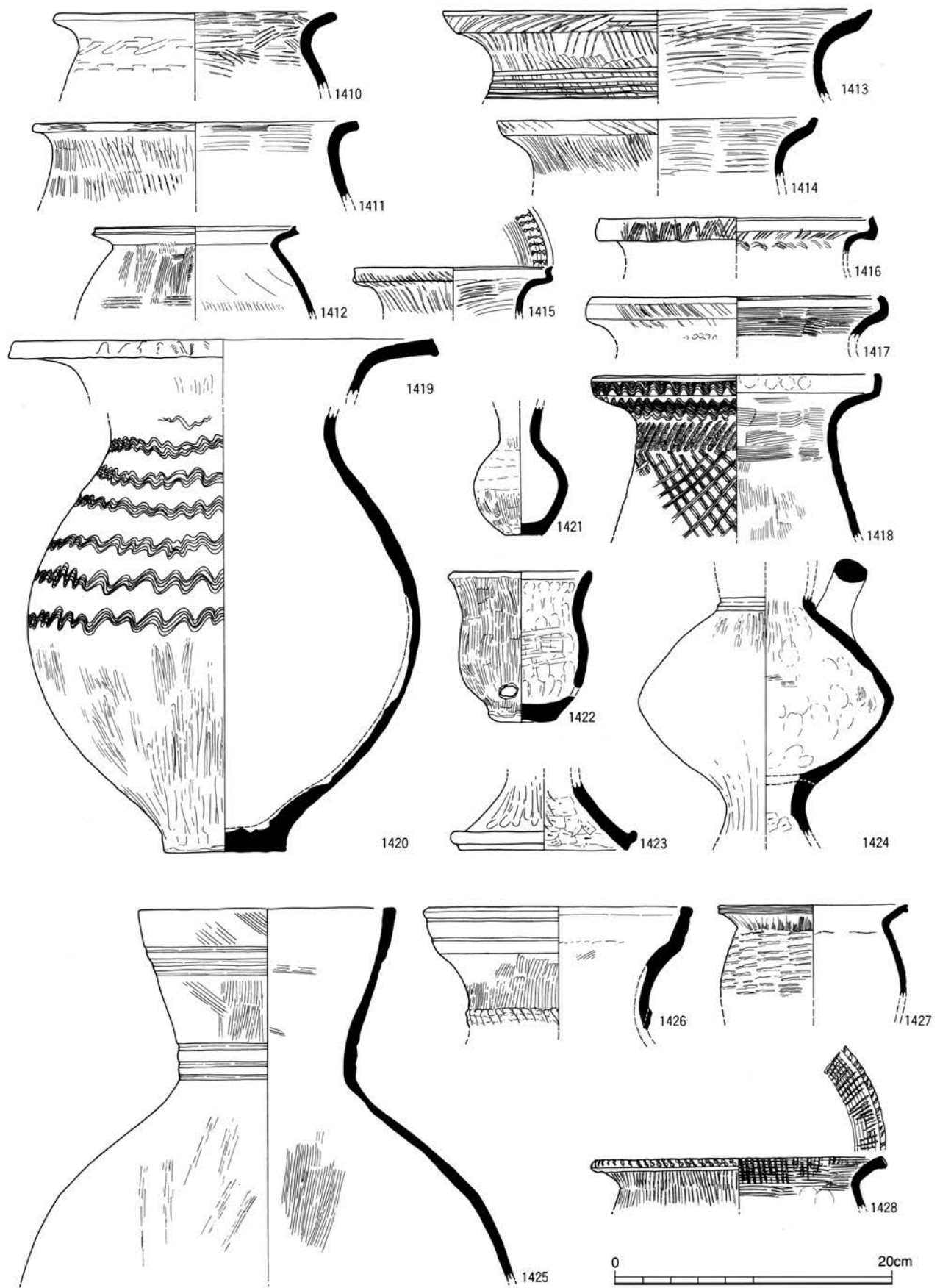


S D C 25 : 1361~1388

C 調査区大溝出土土器(4)

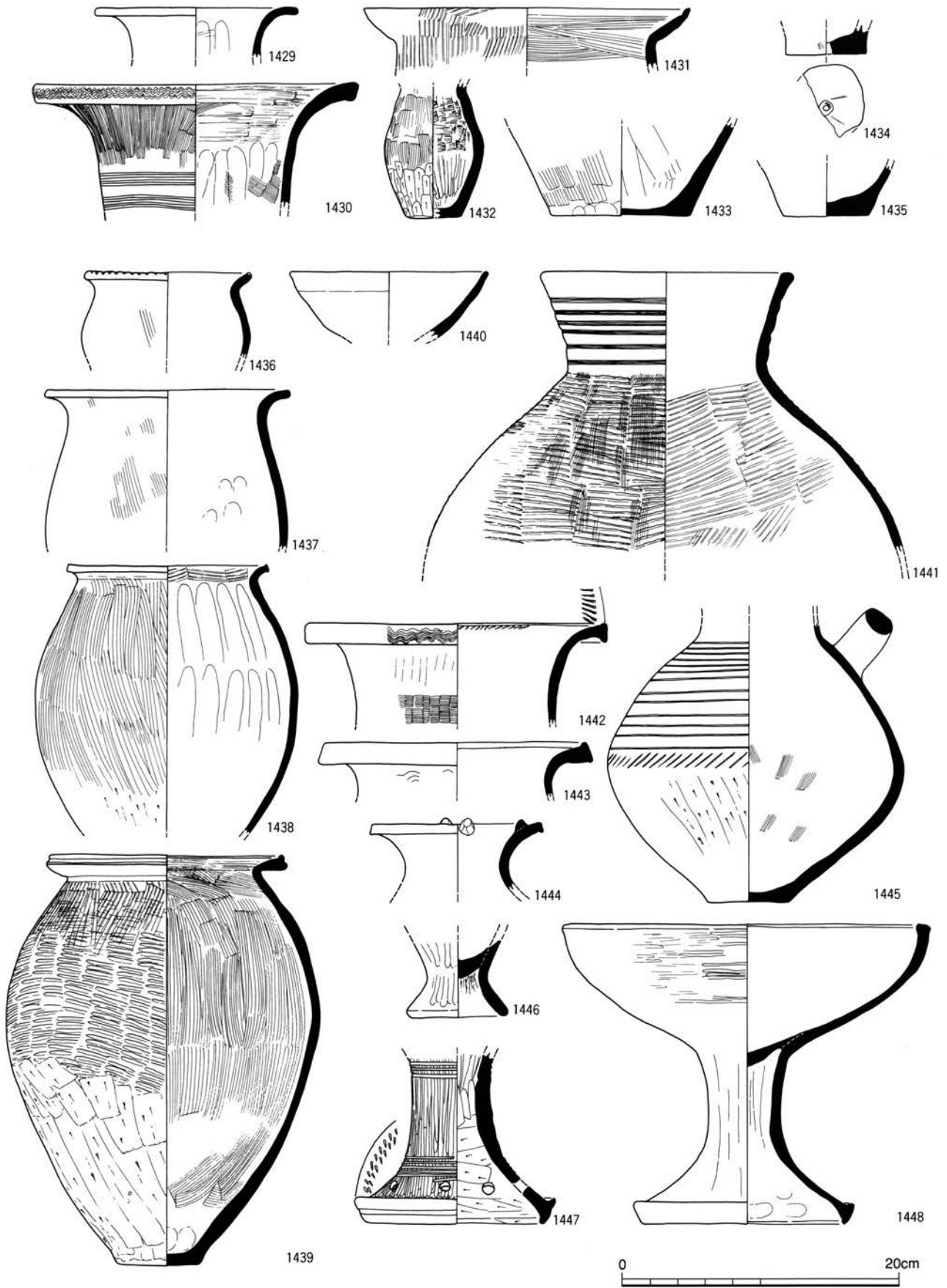


C調査区大溝出土土器(5)

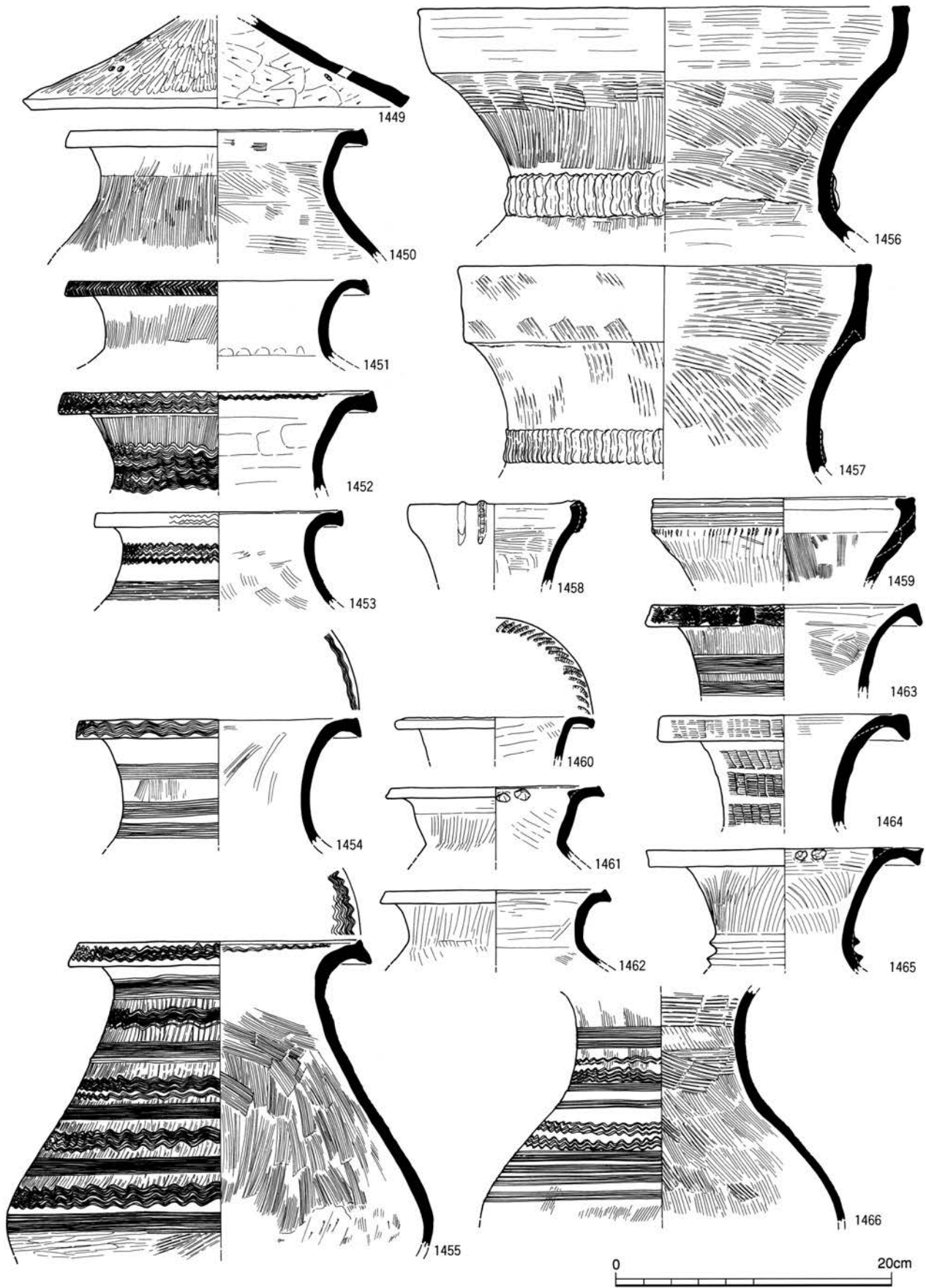


S D C 90 : 1410~1424 S D C 143 : 1425~1428

C調査区大溝出土土器(6)




S D C 25とS D C 93の間：1429～1435 S D 93：1436～1448



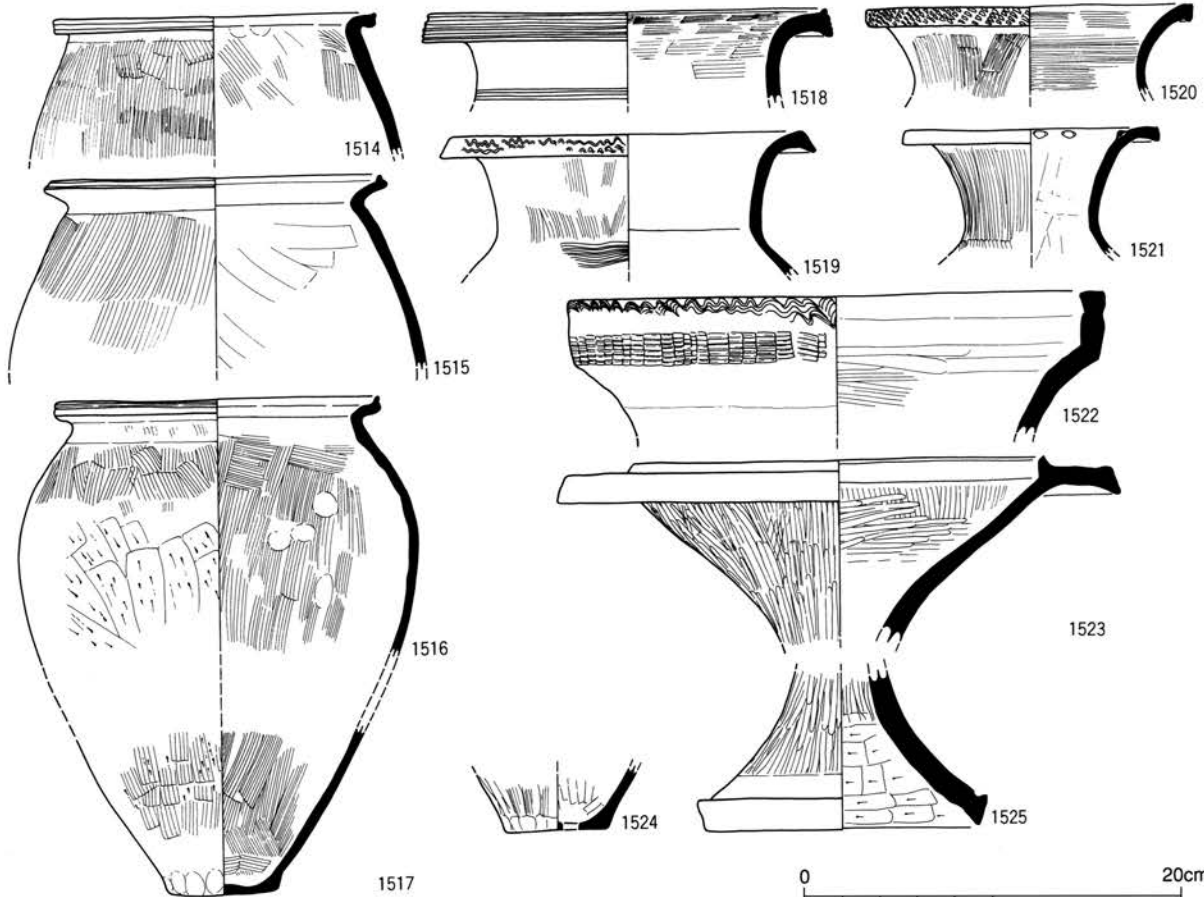
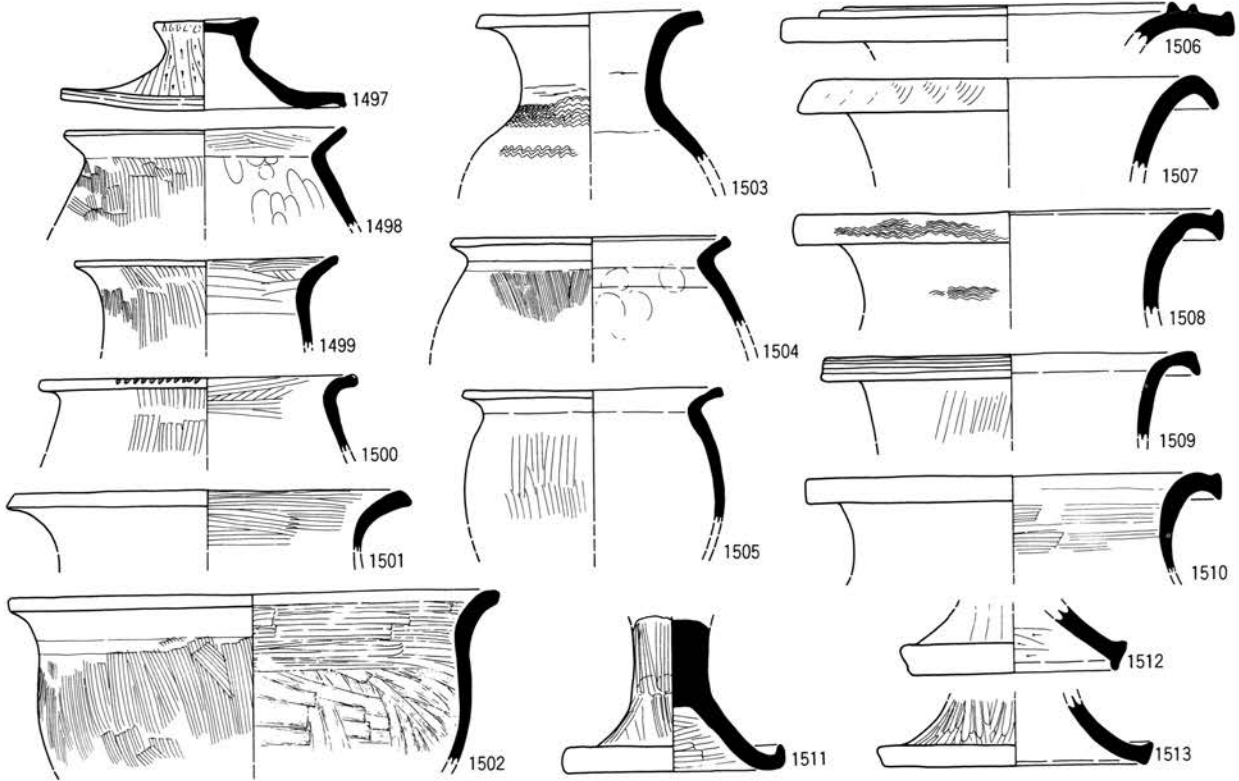
S D C 114 : 1449~1466

C調査区大溝出土土器(8)




S D C 114 : 1467~1496





S D C 25~114 : 1497~1513    S D C 401 : 1514~1525

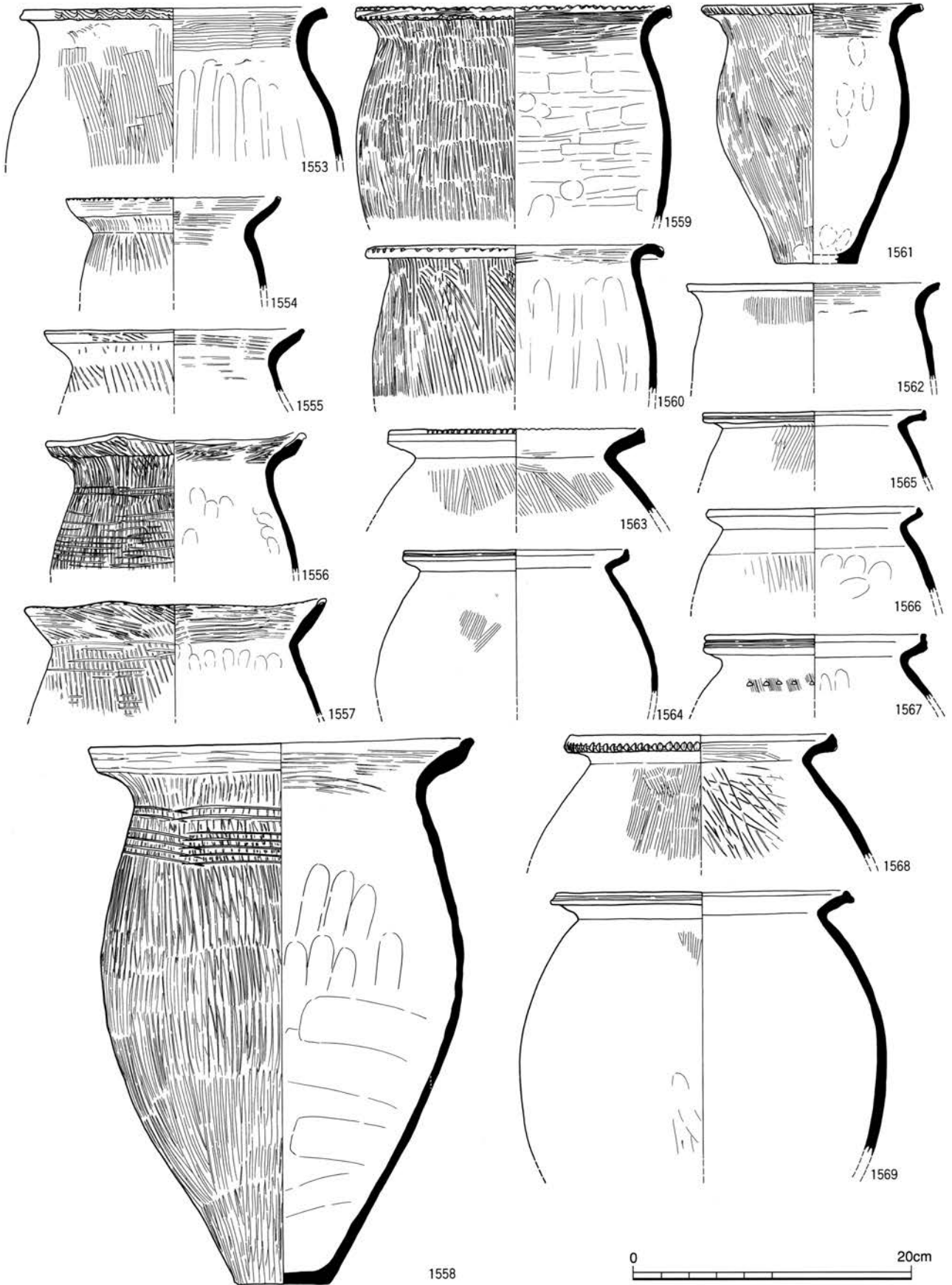
C調査区大溝出土土器(10)



S D B 333 : 1526~1543

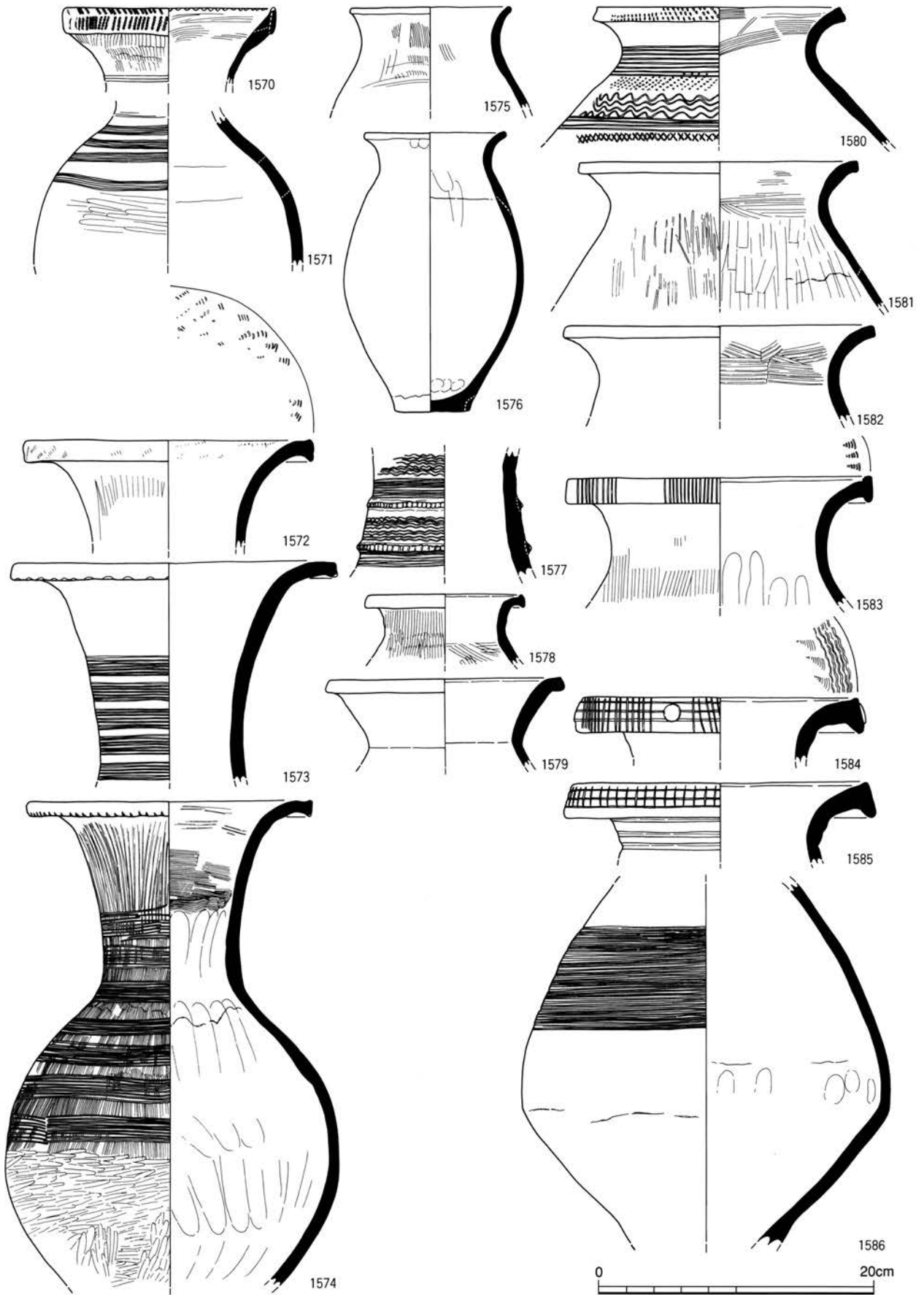
S D C 129 : 1544~1547

S D C 147 : 1548~1552



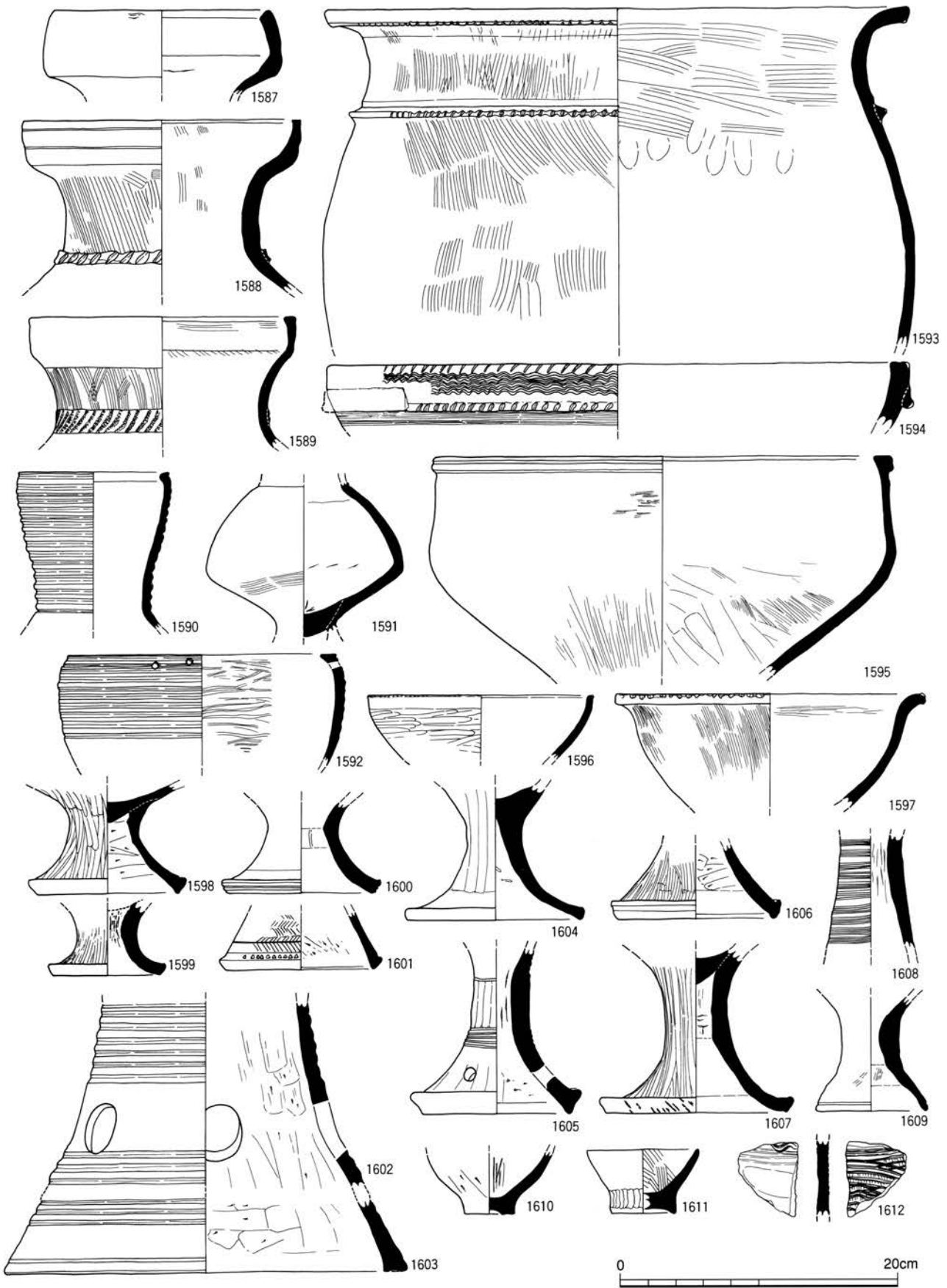
包含層：1553~1569

包含層出土土器(1)



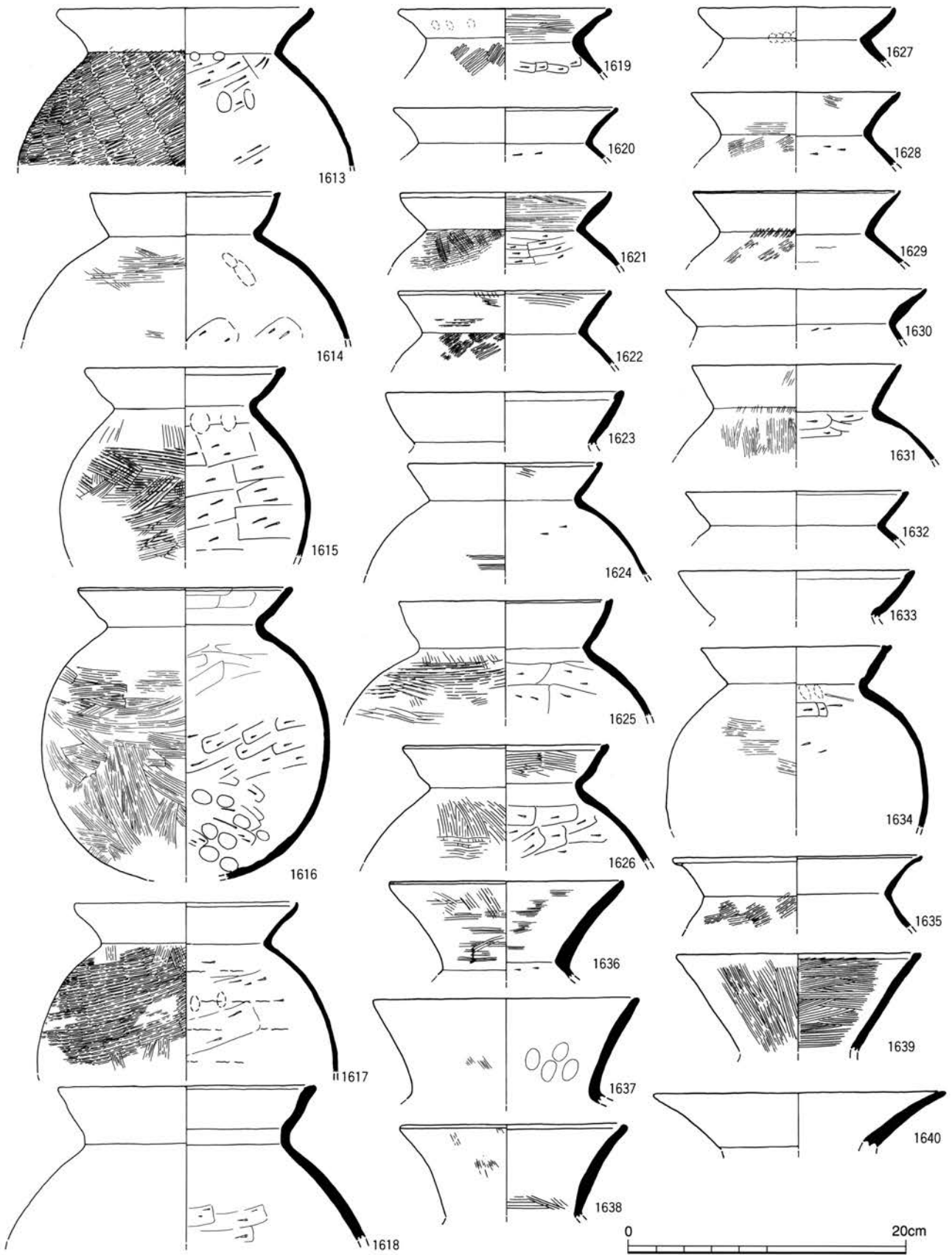
包含層：1570~1586

包含層出土土器(2)



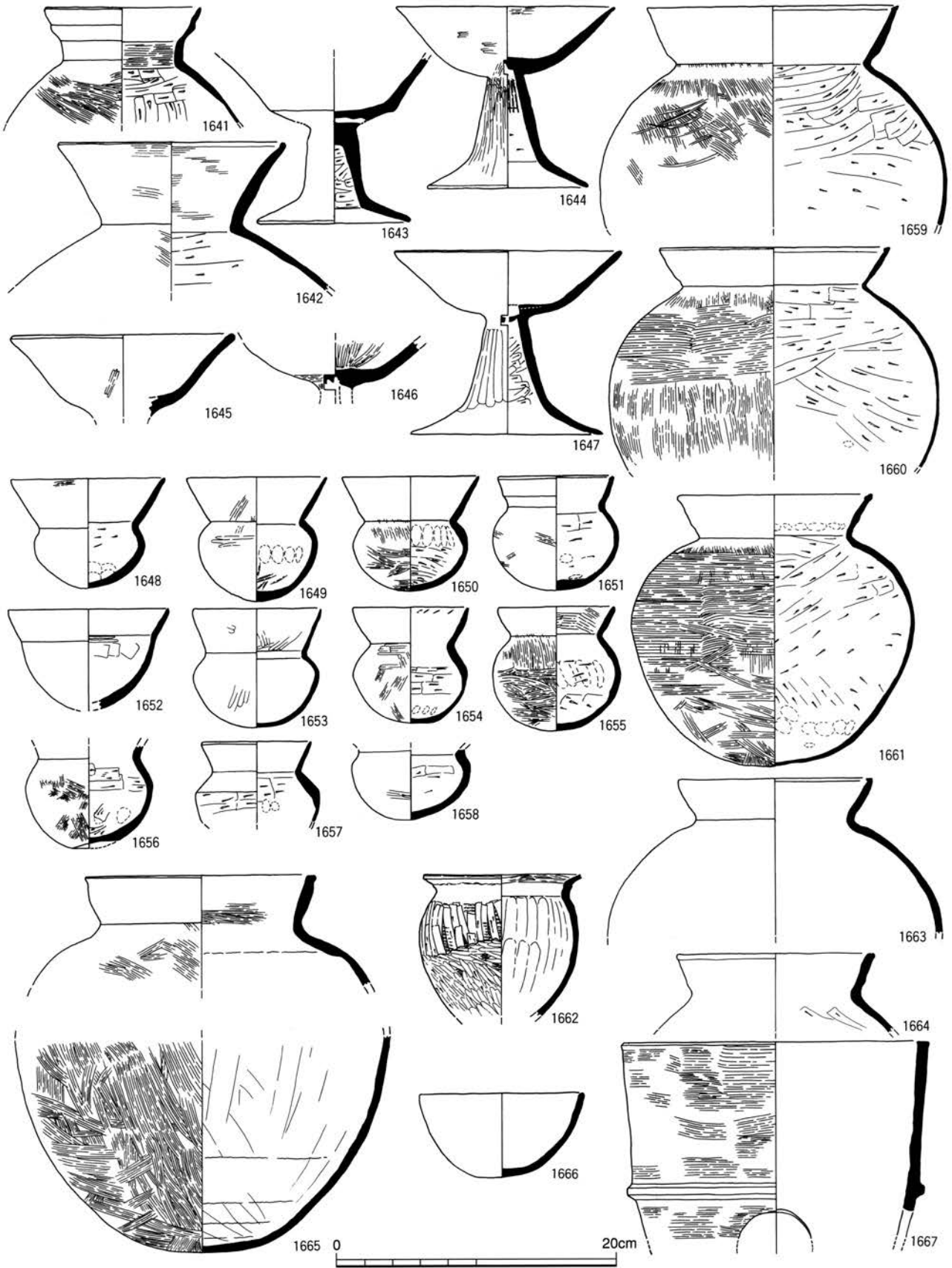
包含層：1587~1612

包含層出土土器(3)

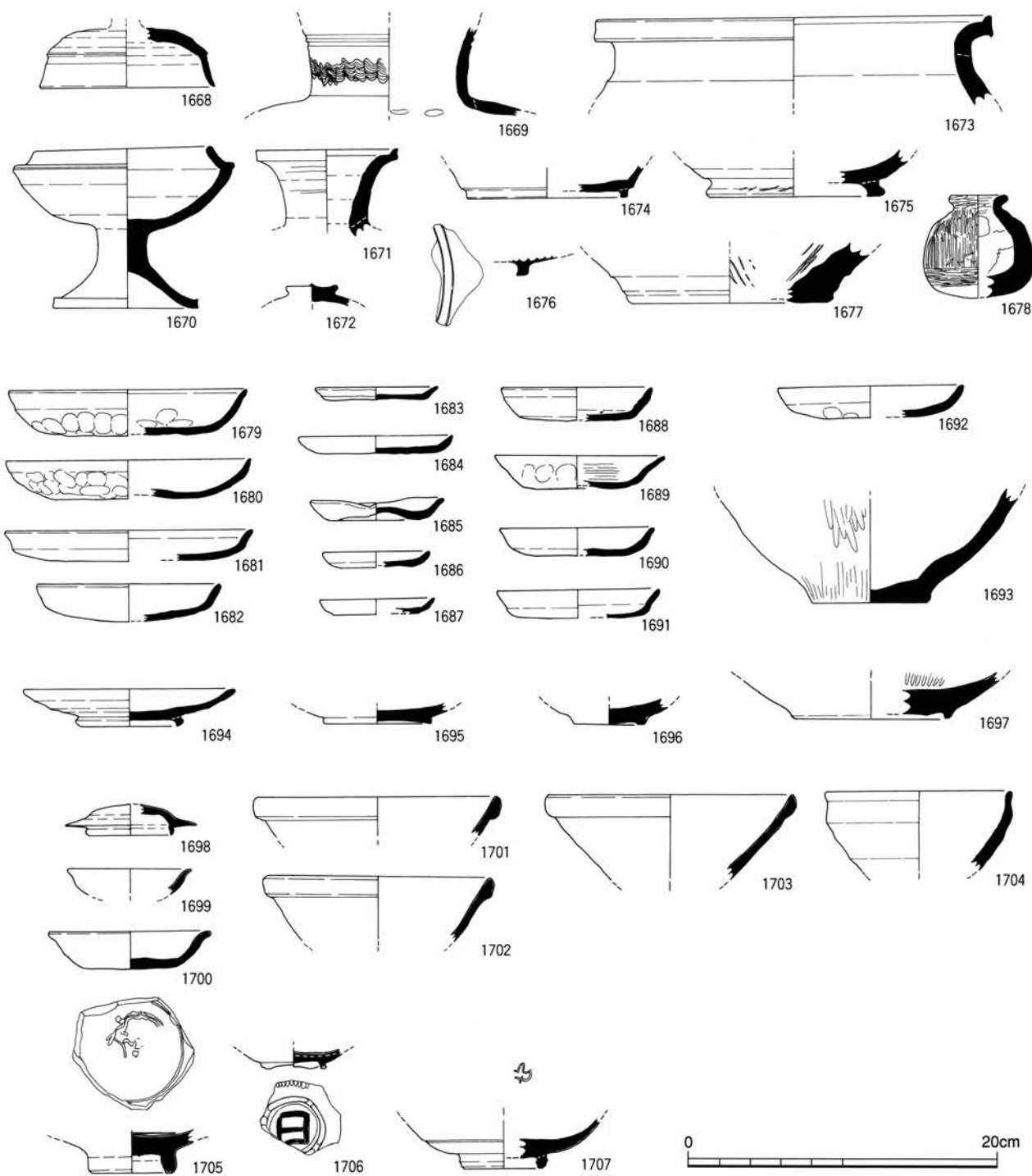


S D C 25 : 1613~1640

古墳時代前期出土土器(1)

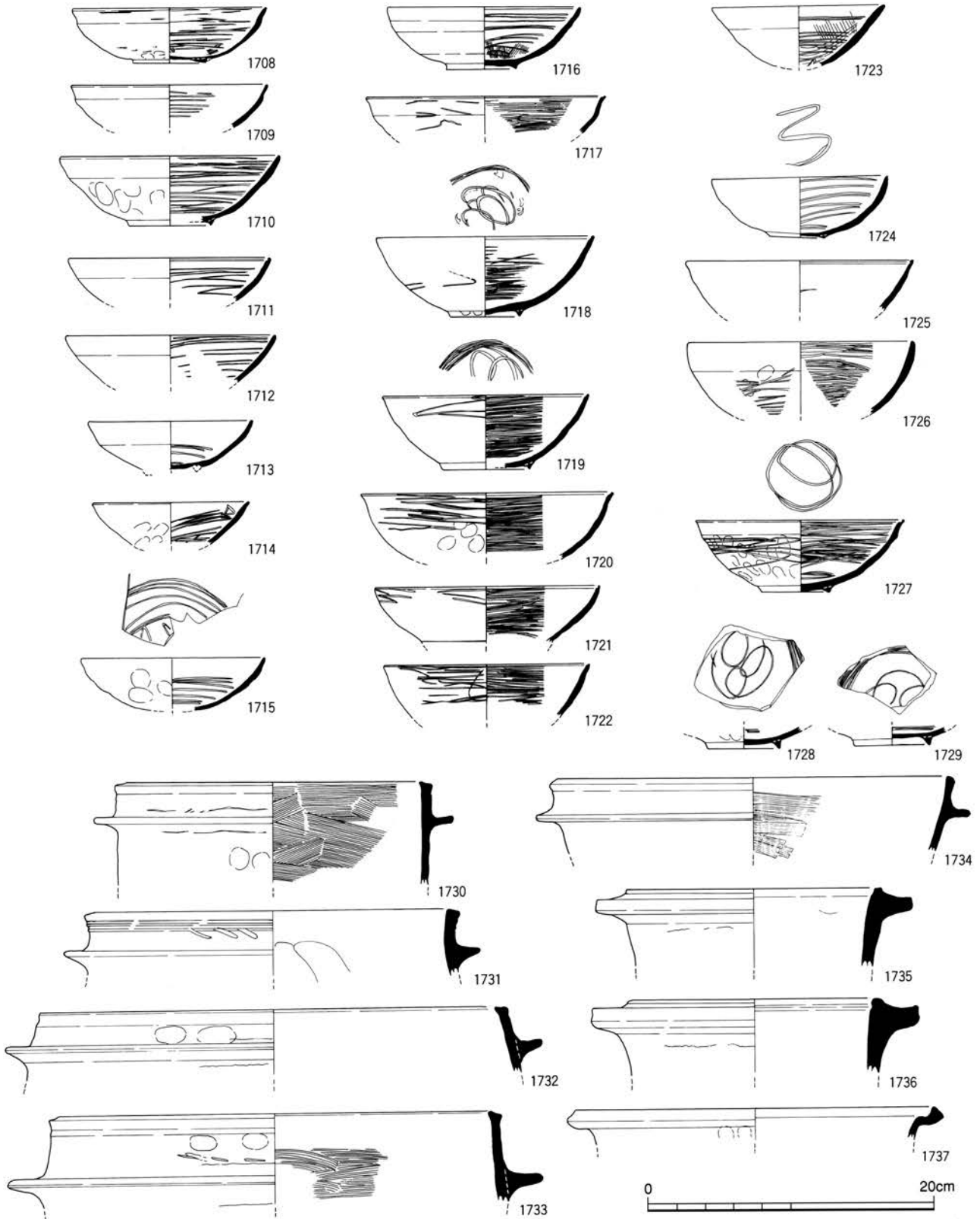


S D C 25 : 1641~1658      S D C 64 : 1664      S D C 67 : 1665~1667  
 S D C 93 : 1662      S E C 108 : 1659~1661      S K C 429 : 1663



SDA02 : 1698 SDA51 : 1683 SDA52 : 1684 SDB05 : 1682・1690  
 SDB07 : 1697 SDB23 : 1679・1680 SDB41 : 1687 SDB54 : 1672・1696・1699・1701 SDB60 : 1681  
 SDB111 : 1669・1673・1686・1691 SEB500 : 1692 SDC05 : 1695 SDC15 : 1694 SDC67 : 1670  
 B調査区里道交差点付近 : 1702・1704 A調査区包含層 : 1668・1674~1676・1685・1688・1689・1705・1706  
 B調査区包含層 : 1677・1678・1693・1700・1703・1707 D調査区包含層 : 1671





SDA51・52: 1708・1709  
 SDB111: 1715・1732・1733  
 A調査区包含層: 1728~1730


SDB05: 1710~1712  
 SEB500: 1718~1722  
 B調査区包含層: 1723・1731・1737

SDB07: 1713・1714  
 SDC02: 1724

SDB41: 1734  
 SDC12~14: 1735  
 D調査区包含層: 1727


SDB54: 1717  
 SDC16: 1725・1736

SDB60: 1716  
 SDC22a: 1726




SHA74: 1·6 SHB139(SKB684): 2 SHB141: 3 SHB146: 7 SHB150: 4·8 SHB152: 5  
 SHB529: 9·10 SHB642: 12 SHB667(SKB705): 11 SHB690: 13·14 SHB691: 15 SHB910: 16~19  
 SHB1052(SKB1051): 22 SHC80: 20·25·26 SHC137b: 21 SHC479a: 23 SHC492: 24 SKC518: 27


石劍(1)




SKA60 : 28    SKB297 : 29    SKB735 : 30    SKB736 : 31    SKB801 : 34    SKB904 : 32  
 SKB1116 : 36    SHB691(SKB1164) : 33    SKB1194 : 35    SKC218 : 37    SKC335 : 38




SDA49 : 39 · 40    SDA61 : 41    SDA63 : 42 · 43    SDA68 : 44 · 45  
 SDC25 : 46~50    SDC25~114 : 51    SDC90 : 52 · 56    SDC93 : 57  
 SDC99 : 53 · 55 · 59    SDC114 : 54 · 60    SDC144 : 58




A調査区包含層：61～64 B調査区包含層：65～80



C調査区包含層：81~101




SHB140: 102 SHB149: 103 SHB543: 106 SHB538: 104 SHB542: 105 SHB690: 107 SHC80: 108 SHC168: 109  
 SHC479a: 111 SKB451: 112 SKC124: 117 SKB741: 116 SDC99: 114 SDC114: 115 B調査区包含層: 110・113・118~120・122  
 C調査区包含層: 121・123 SHA98: 124 SHB138: 125~128 SHB140: 129~131 SHB149: 132・133 SHB150: 134  
 SHB152: 135~141 SHB341(SKB819): 142 SHB528: 143・144 SHB528(SKB845): 145 SHB529: 146 SHB538: 147~150  
 SHB539: 151 SHB542: 152・153 SHB642: 154~156




SHB690 : 164 · 165 SHB690(SKB846) : 157~163 · 166~169 SHB706(SKB428) : 171 SHB718 : 172 SHB772(SKB1167) : 170  
 SHB888 : 173 SHC80 : 174 SHC92 : 175~177 SHC135b : 178 SHC169 : 179 SHC451 : 180~183 SHC451(P14) : 184  
 SHC479a : 185~191 SHC487 : 192~194 SHC492 : 195 · 196 SHD23 : 197 SKA06 : 198 SKA60 : 199 SKA75 : 200  
 SKA78 : 201 · 202 SKA80 : 203 SKA102 : 204 SKB165 : 206 SKB172 : 205 SKB521 : 207 SKB735 : 208 SKB911 : 209  
 SKB931 : 210 SKB1069 : 211 SKB1177 : 212 SKB1191 : 213 SKC75 : 214~218 SKC131 : 219 SDA01 : 220 SDA14 : 221






SDA14: 222    SDA49: 223·224    SDA59: 225    SDB333: 226    SDC25: 229·230  
 SDC99: 231    SDC114: 232~234    SDC470: 227    SDC510: 228    A調査区包含層: 236  
 B調査区包含層: 235·237~250    C調査区包含層: 251·253~255·257~265    包含層: 252·256




SHA98 : 266 SHB137 : 268 SHB147(SKB1100) : 269 SHB529 : 267 · 270~272 SHB530 : 273 SHB535 : 274  
 SHB542(SKB157) : 278 SHB542(SDB787) : 275 SHB690 : 276 SHB772 : 279 SHB1052 : 280  
 SHB1052(SKB1042) : 277 · 288 SHC92 : 287 SHC92(P4) : 281 SHC169 : 282 · 286 SHC451 : 283  
 SHC451(P16) : 284 SHC479a : 285 · 290 SHC479a(P1) : 289

石斧(1)



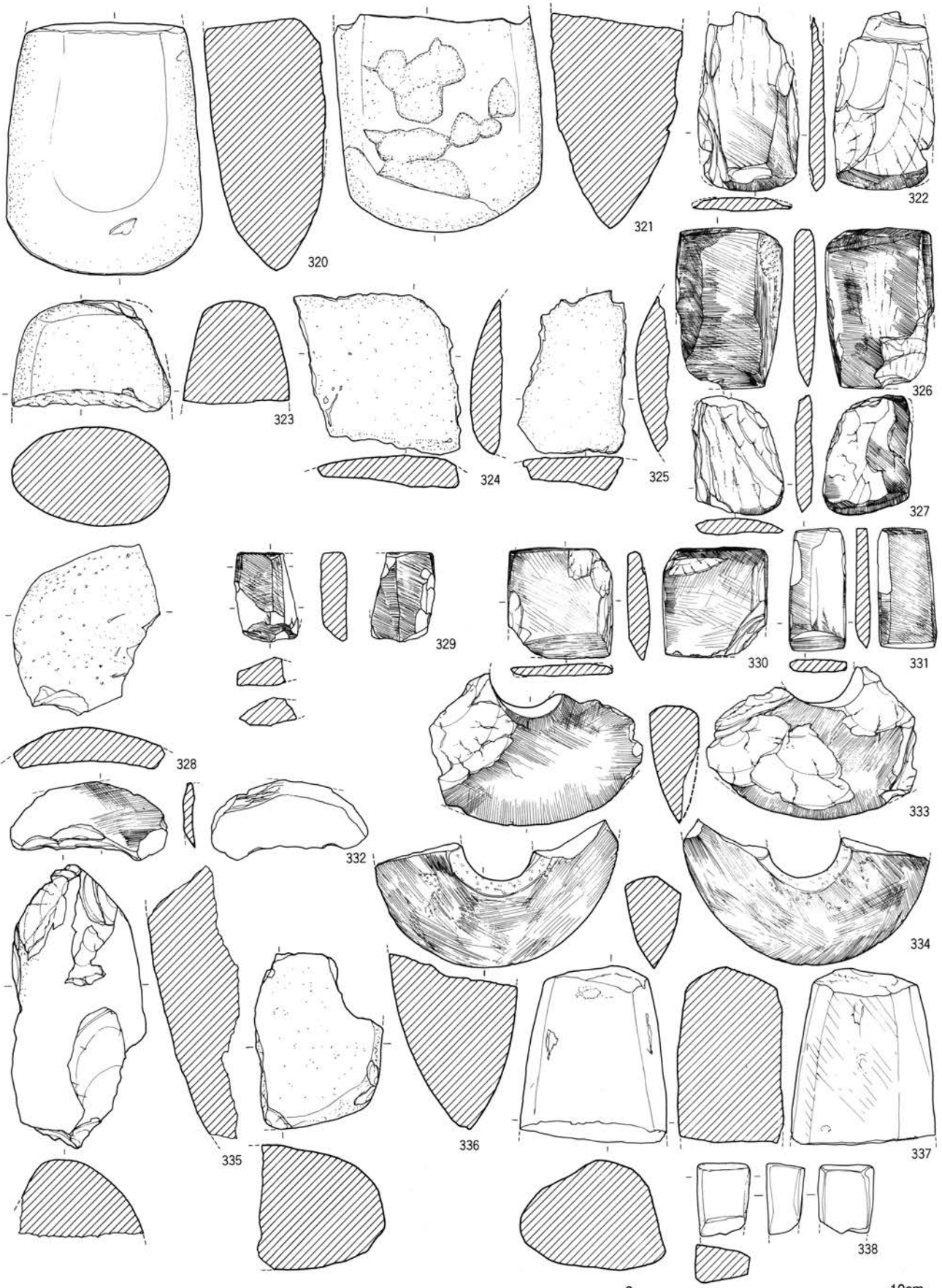
SKA69 : 291    SKB297 : 294    SKB436 : 292    SKB440 : 293 · 299    SKB501 : 295    SKB521 : 297    SKB735 : 298    SKB750 : 296  
 SKB816 : 304    SKB931 : 300    SKB1104 : 301    SKC140 : 307    SKC242 : 305    SKC270 : 303    SKC296 : 306    SKC478a : 302

石斧(2)




SDA63 : 308 · 309    SDA68 : 311~313    SDA73 : 310    SDC99 : 314    SDC134 : 316  
 SDC144 : 315    SDC401 : 318    SDC470 : 317    SDD37 : 319

石斧(3)



S D C 25 : 320~327 • 329 • 331 • 333 • 334 S D C 90 : 332 • 335~338 S D C 114 : 328 • 330


石斧(4)



A調査区包含層：339～342・347・348

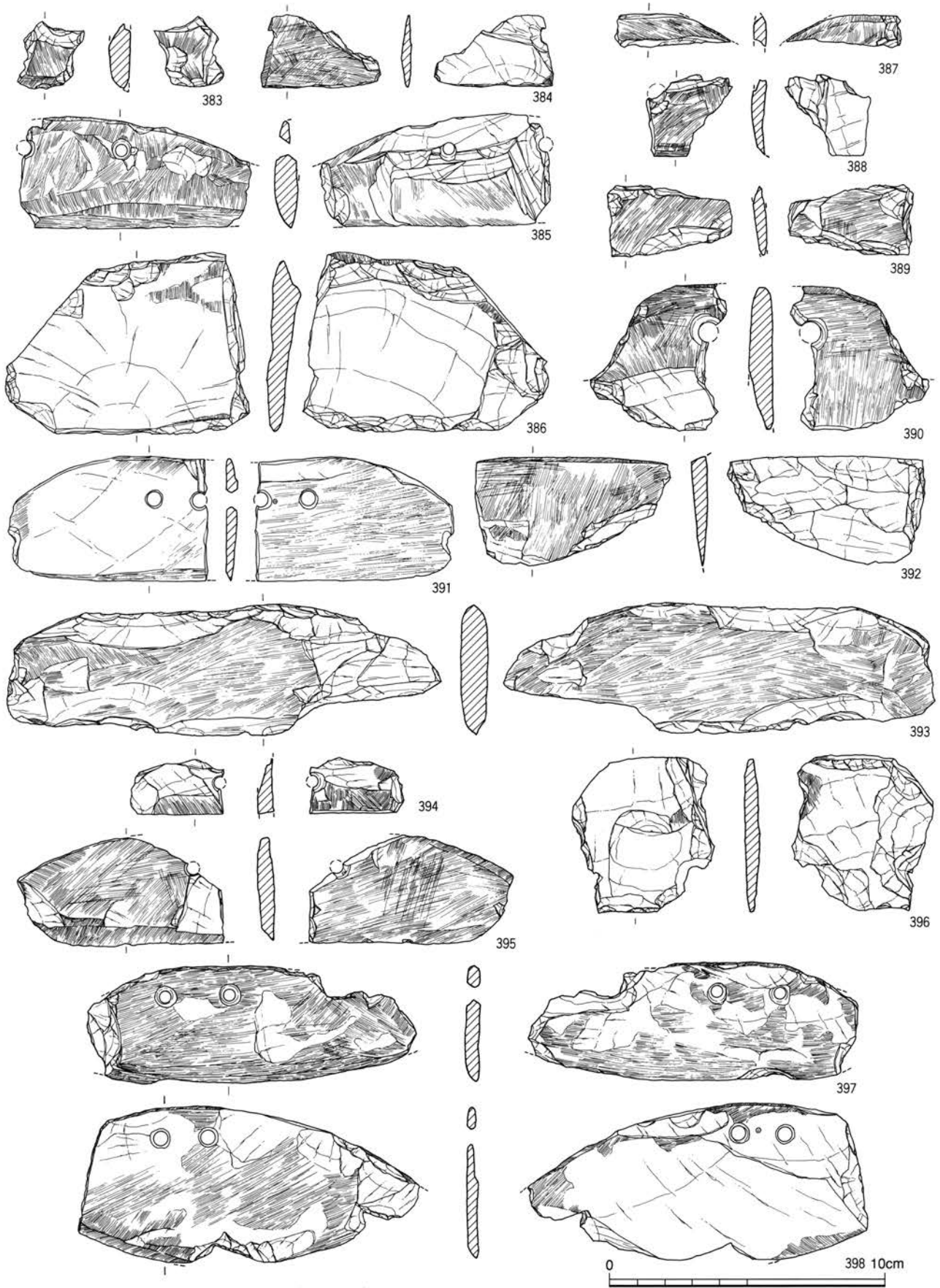
B調査区包含層：343～346・349～361

石斧(5)



C調査区包含層：362～382

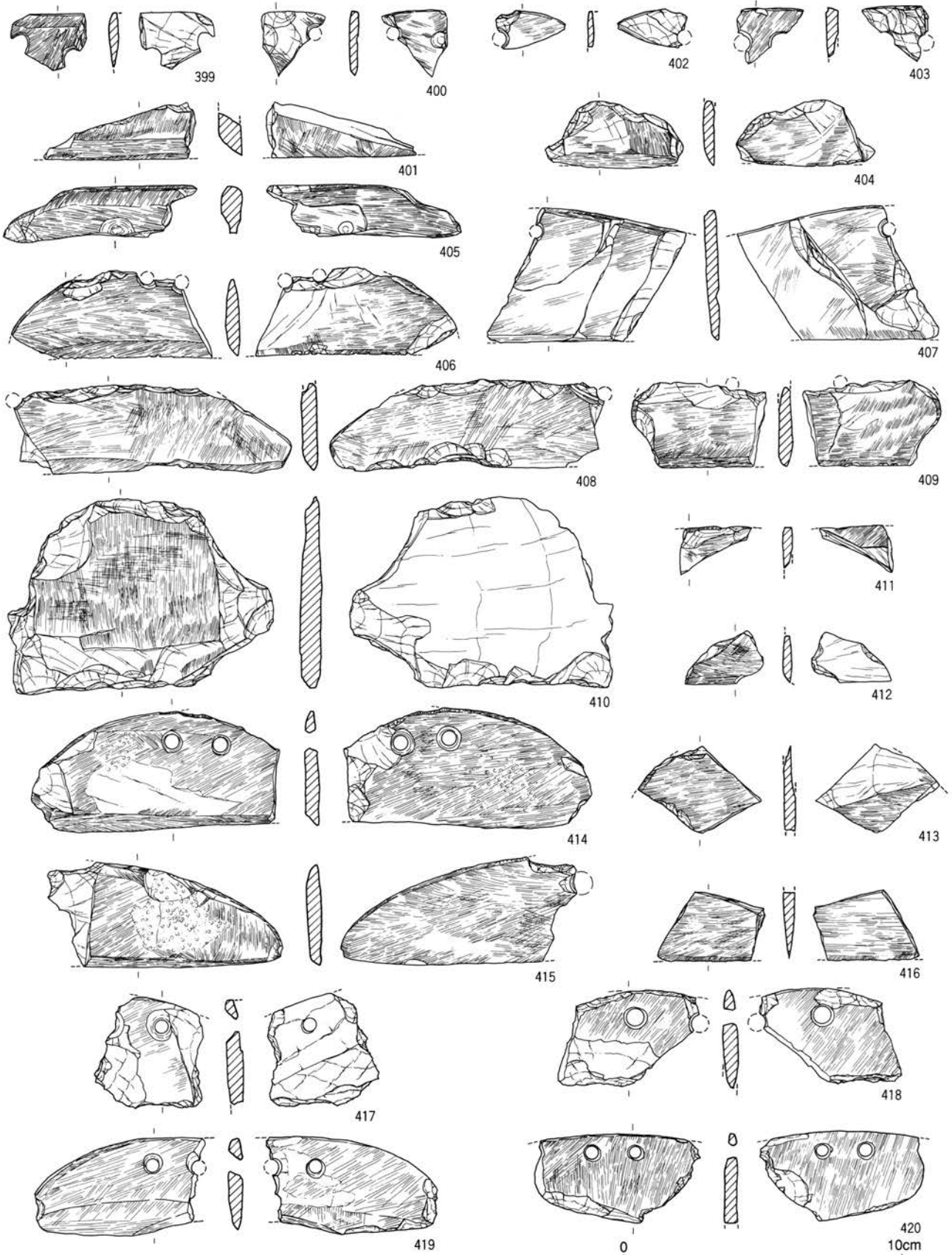
石斧(6)



SHB137 : 383 SHB146 : 384 SHB149(SKB436) : 389 SHB150 : 393  
 SHB341 : 388 SHB529 : 390 SHB690 : 392 SHB709(SKB422) : 391 SHB910 : 387  
 SHB1052(SKB1042) : 385 SHB1052(SKB1051) : 386 SHC138 : 397 SKC141 : 398 SHC479a : 394~396

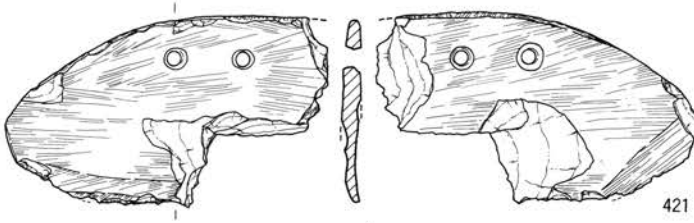
石庖丁(1)






SHC80 : 400 · 401    SHC92 : 399    SHC169 : 411 · 412    SHC435 : 410  
 SHC451 : 402~409    SHC487 : 413    SHD23 : 414 · 415    SHD41 : 416    SKA69 : 417~420

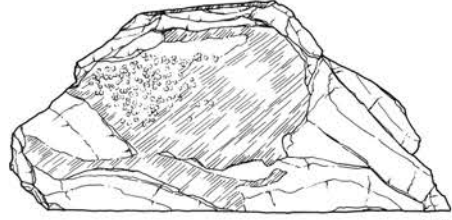
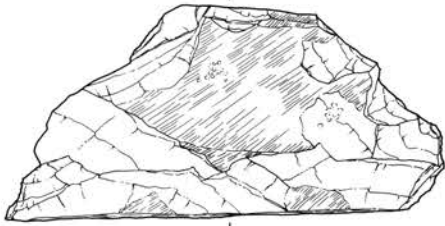
石庖丁(2)



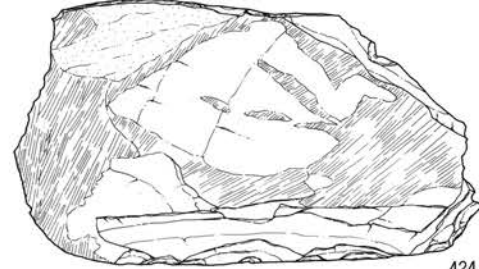
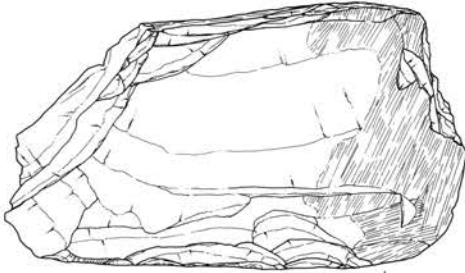
421



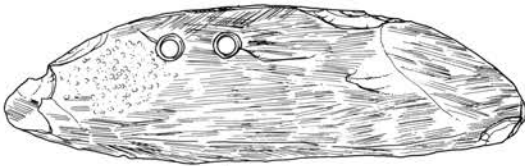
422



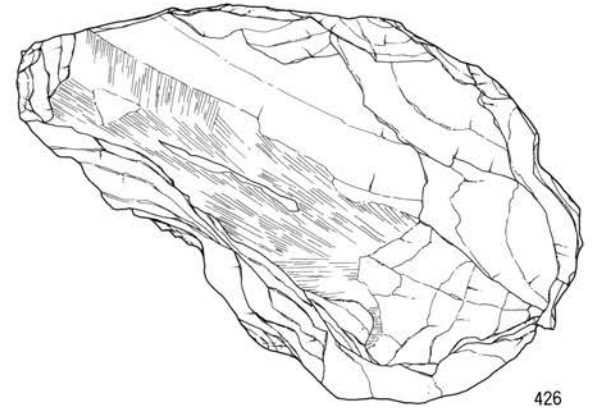
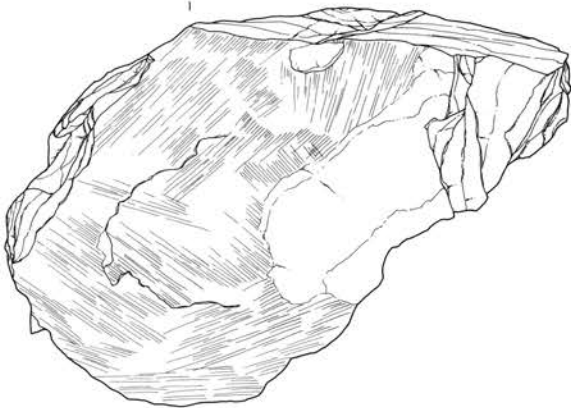
423



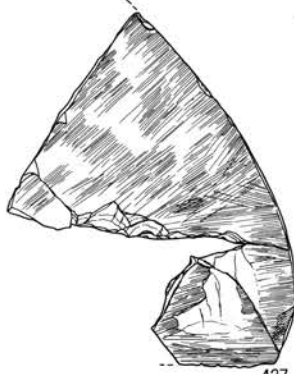
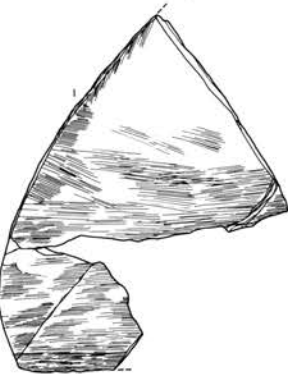
424




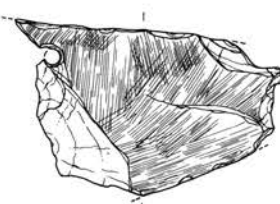
425



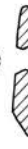

426



427



428




429

S K A 113 : 423 · 424  
S K B 841 : 425


S K A 115 : 421 · 422  
S K B 904 : 429

S K B 403 : 426  
S K B 1145 : 427

S K B 770 : 428

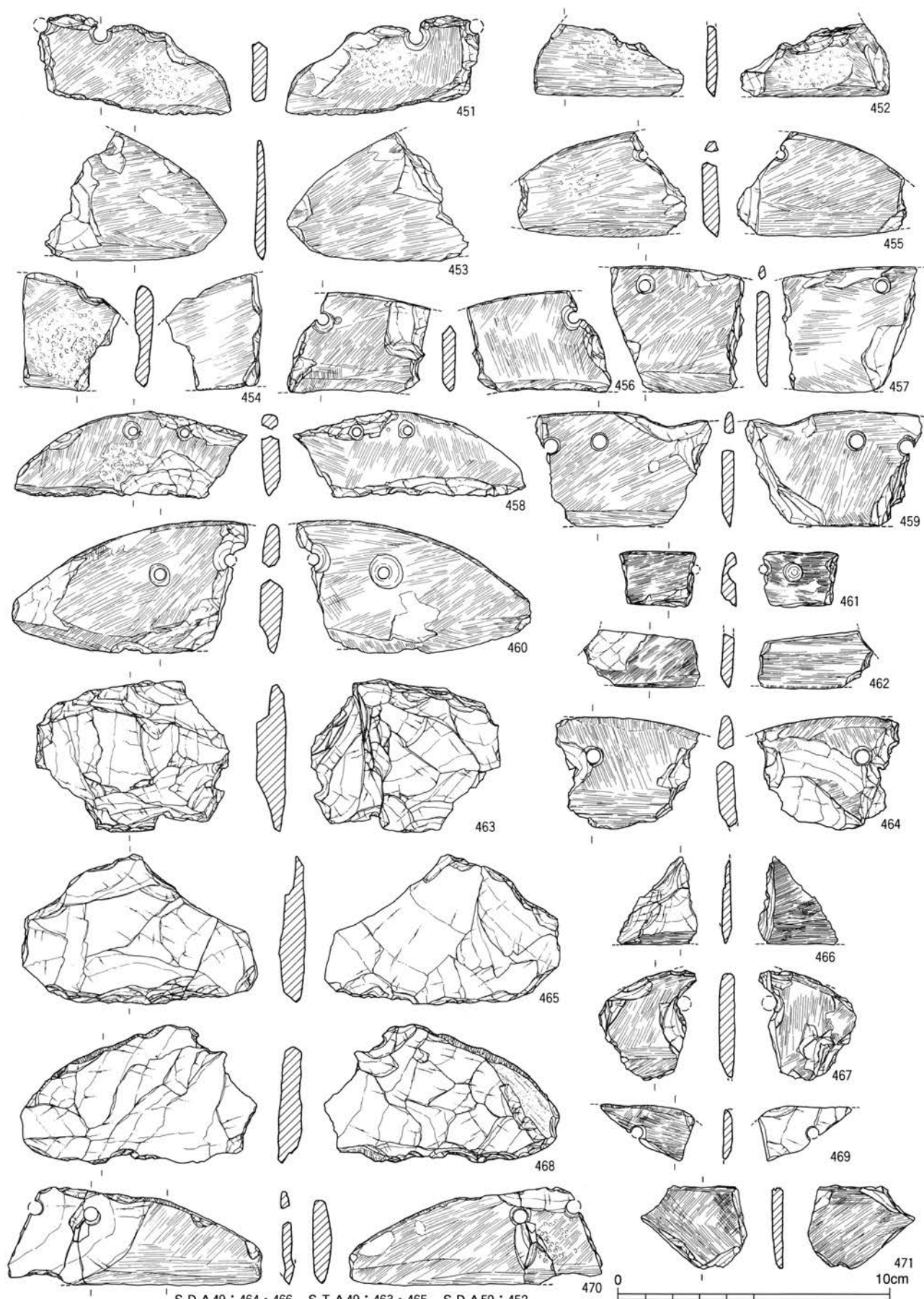


石庖丁(3)



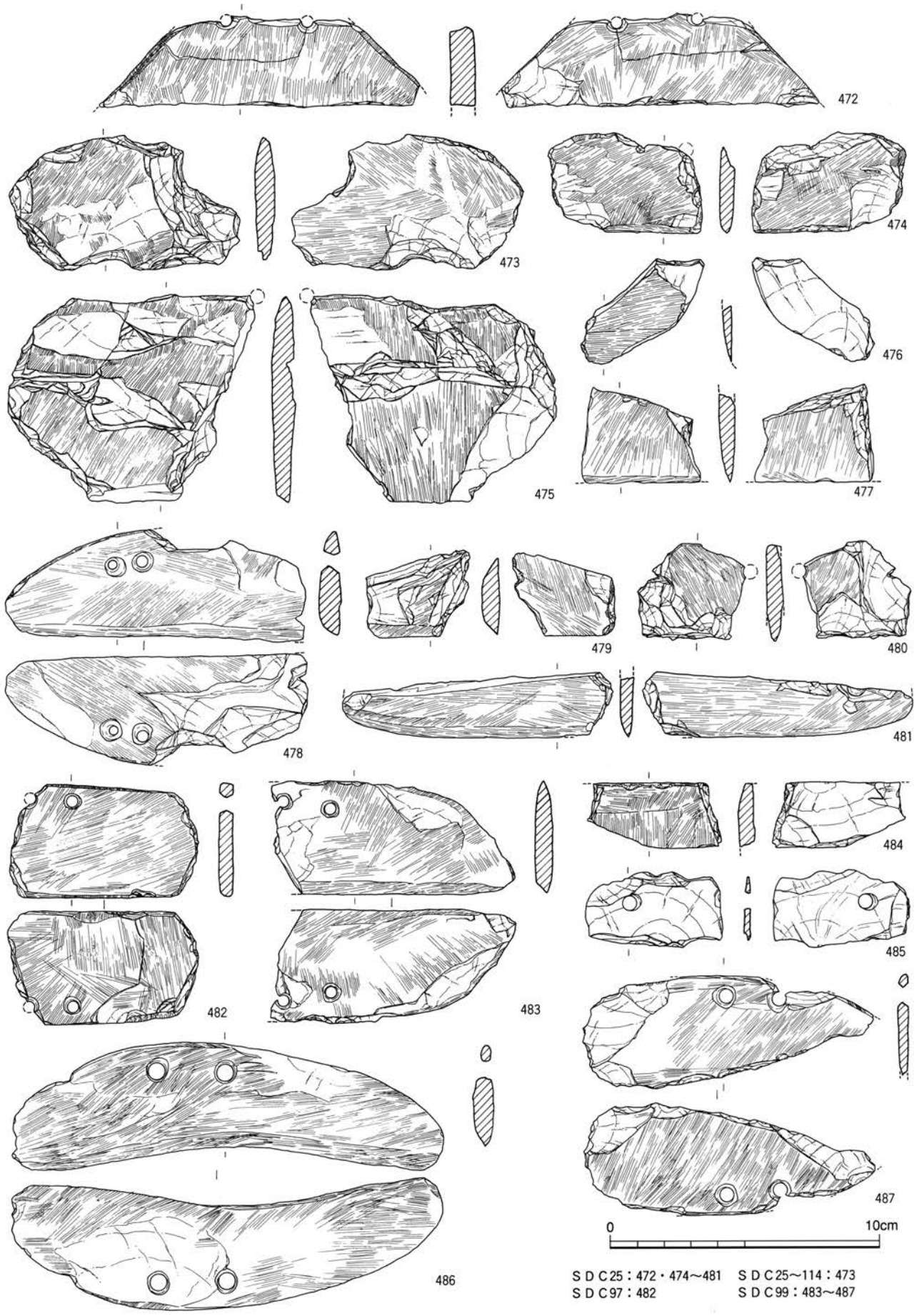
S K B 165 : 438~441    S K B 297 : 430 · 431    S K B 307 : 444    S K B 469~483 : 434  
 S K B 656 : 442 · 443    S K B 735 : 435~437    S K B 771 : 432 · 433    S K C 81 : 446  
 S K C 131 : 445    S K C 286 : 448    S K C 429 : 447    S K C 461 : 449 · 450

石庖丁(4)




SDA49: 464·466 STA49: 463·465 SDA59: 452  
 SDA63: 453·454 SDA68: 455~462 SDA97: 451 SDC94: 467 SEC453: 468~471

石庖丁(5)




S D C 25 : 472 · 474~481    S D C 25~114 : 473  
 S D C 97 : 482                    S D C 99 : 483~487

石庖丁(6)



SDC90 : 493    SDC93 : 501    SDC114 : 494~500  
 SDC143 : 491·492    SDC401 : 488~490    SDB333 : 502


石庖丁(7)



A 調査区包含層：503～516

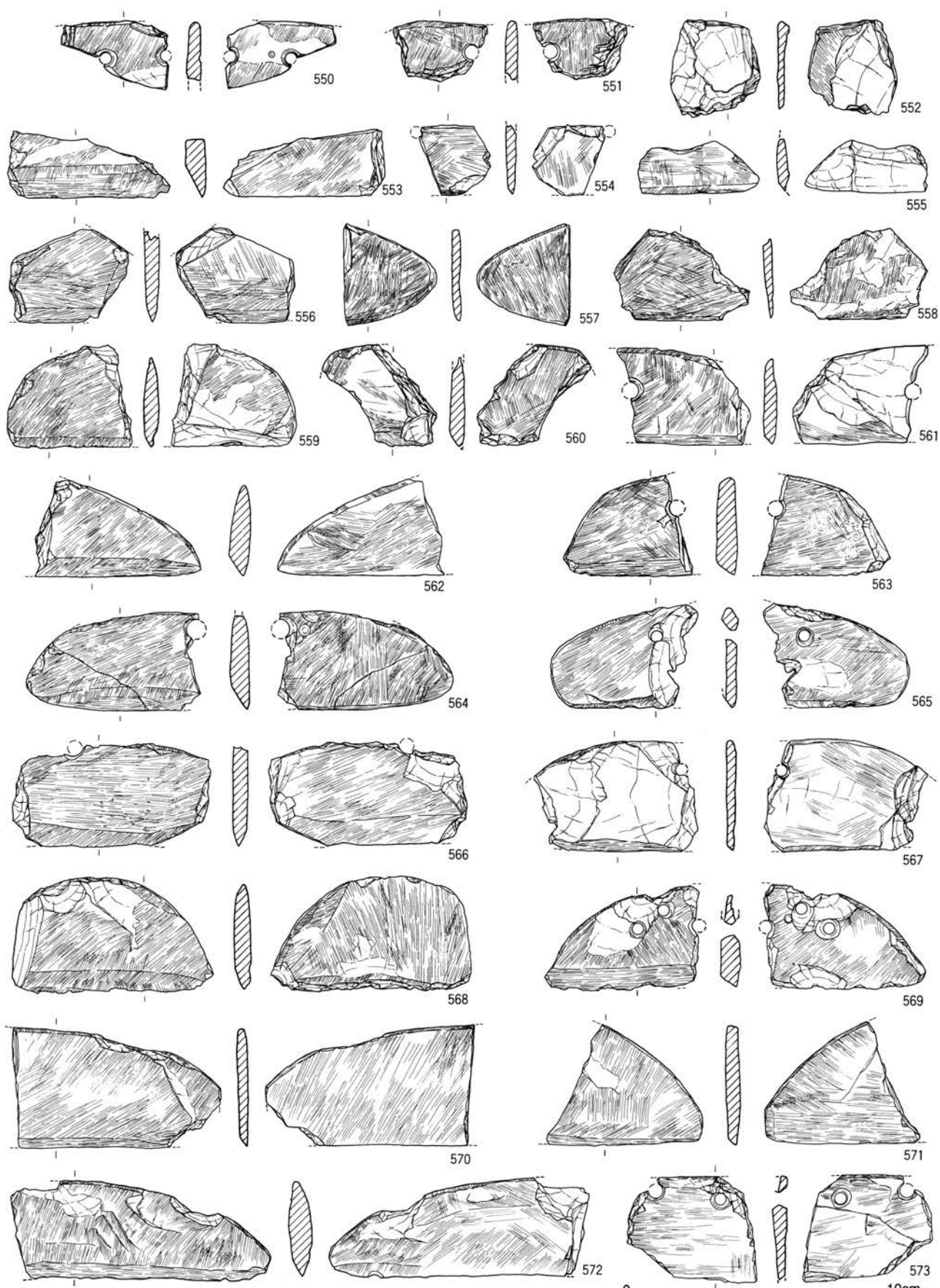
B 調査区包含層：517～524

石庖丁(8)



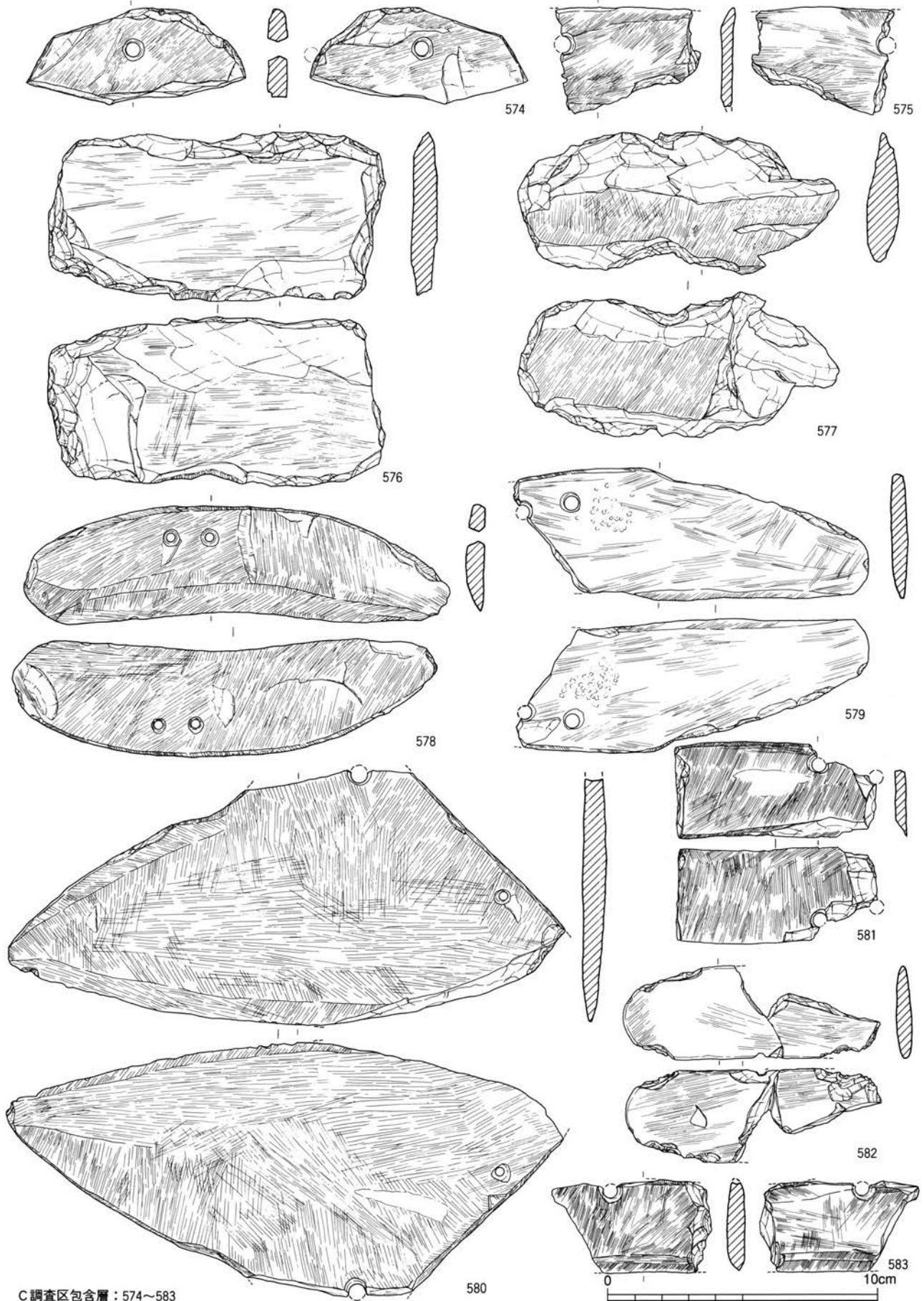
石炮丁(9)



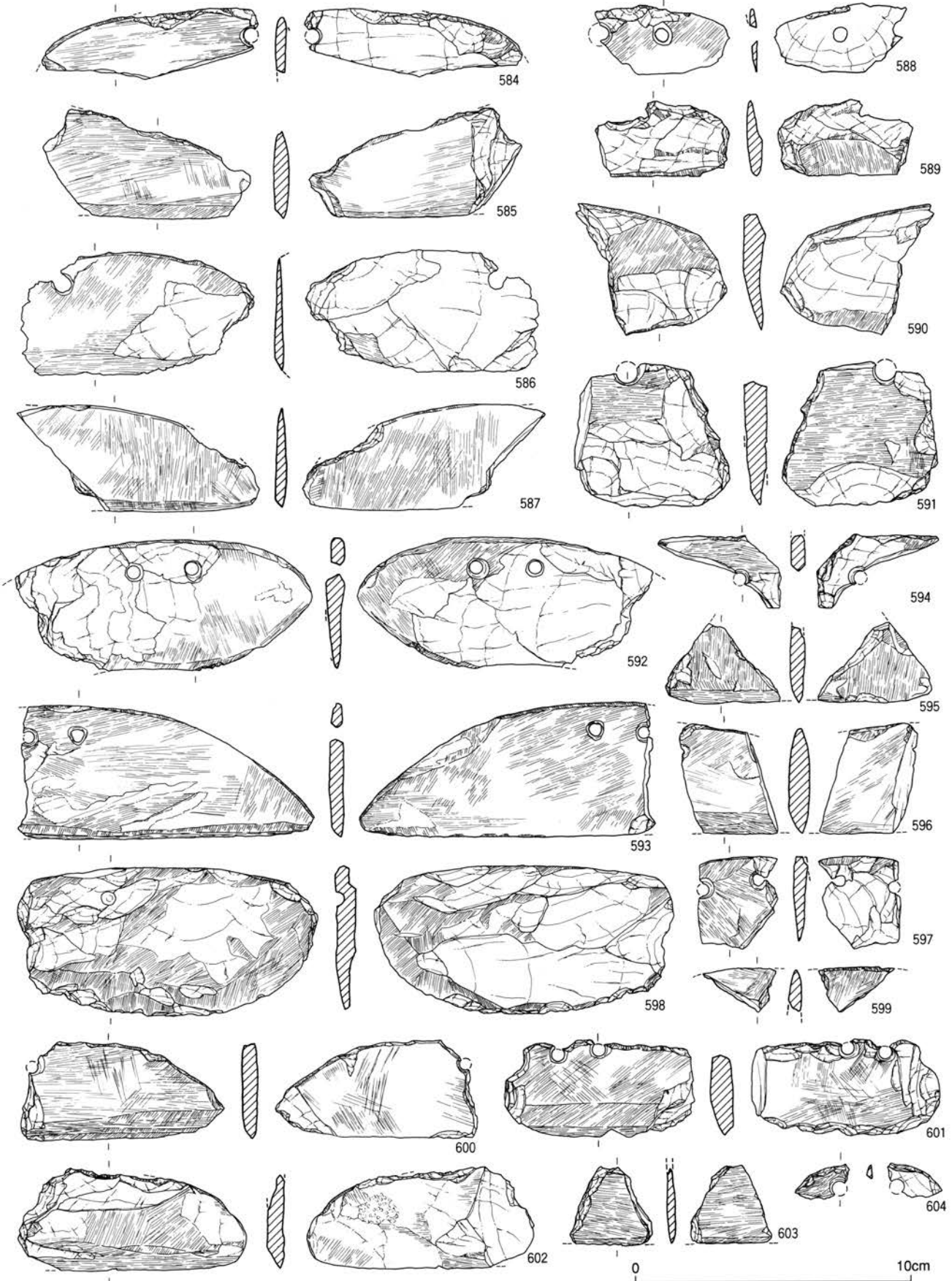


C調査区包含層：550～573

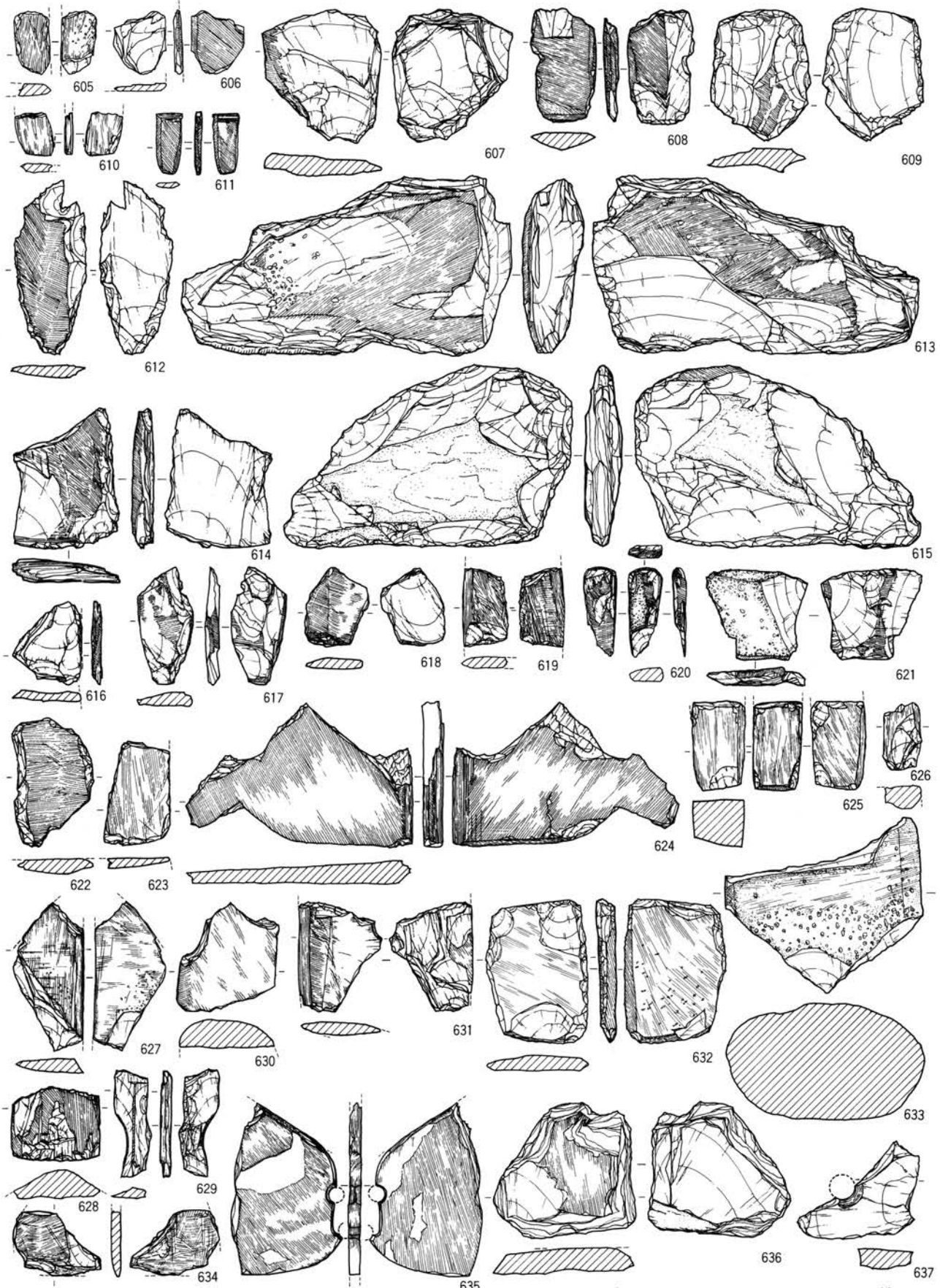
石庖丁(10)



石庖丁(11)

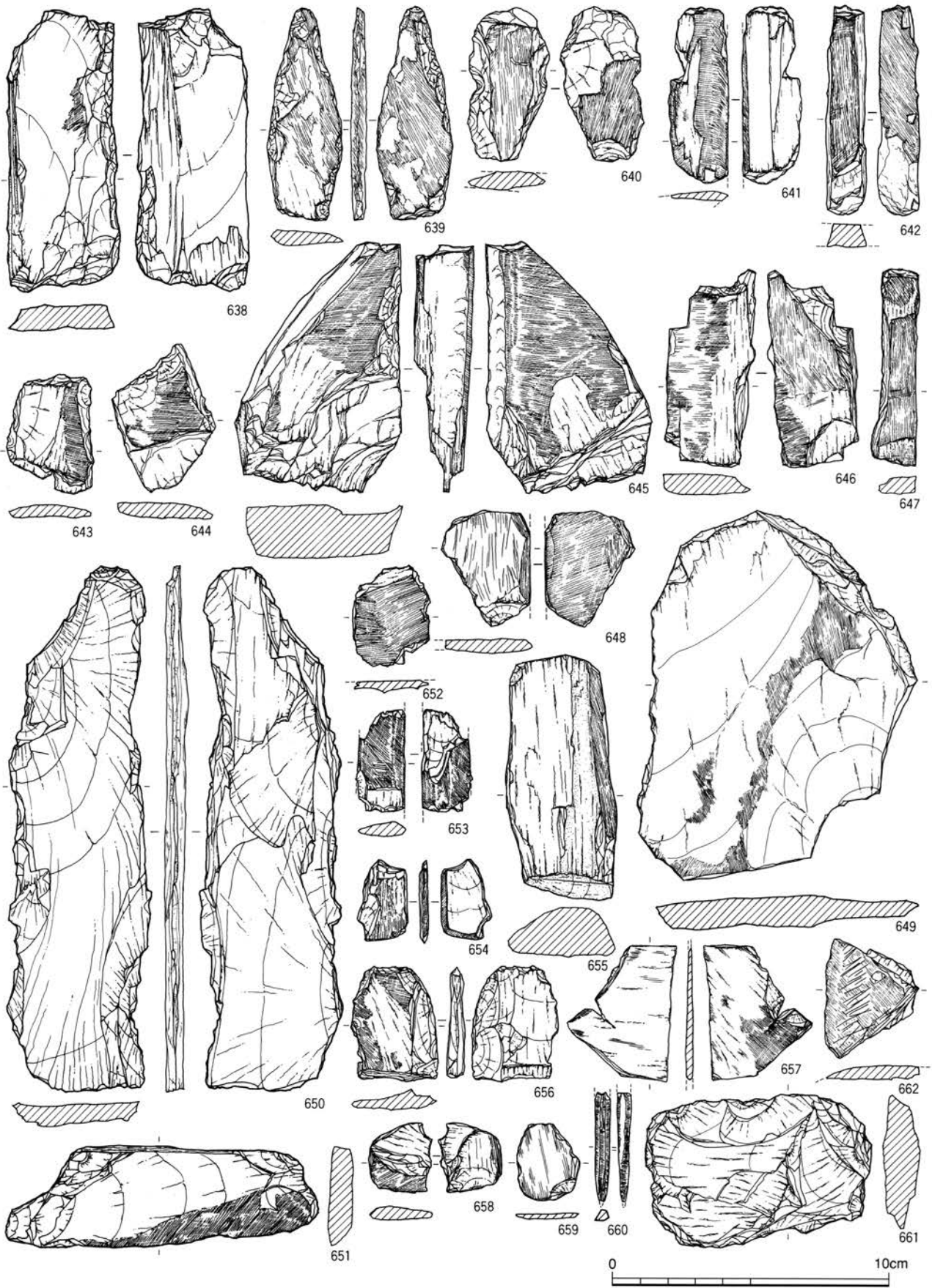


C調査区包含層：584～597 包含層：598～604




- |               |              |              |                      |                     |
|---------------|--------------|--------------|----------------------|---------------------|
| SHA74 : 605   | SHB144 : 607 | SHB152 : 606 | SHB153(SKB775) : 617 | SHC479a : 610 · 611 |
| SHB528 : 608  | SHB773 : 609 | SHC80 : 614  | SHC138 : 612         | SKB801 : 621        |
| SHC1736 : 613 | SEC453 : 615 | SKB711 : 616 | SKB735 : 618~620     | SKB1191 : 622       |
| SDA49 : 624   | SDA58 : 625  | SDA59 : 626  | SDA62 : 627          | SDA63 : 628 · 629   |
|               |              |              |                      | SKC448 : 623        |
|               |              |              |                      | SDA68 : 630~637     |

磨製石器不明品(1)

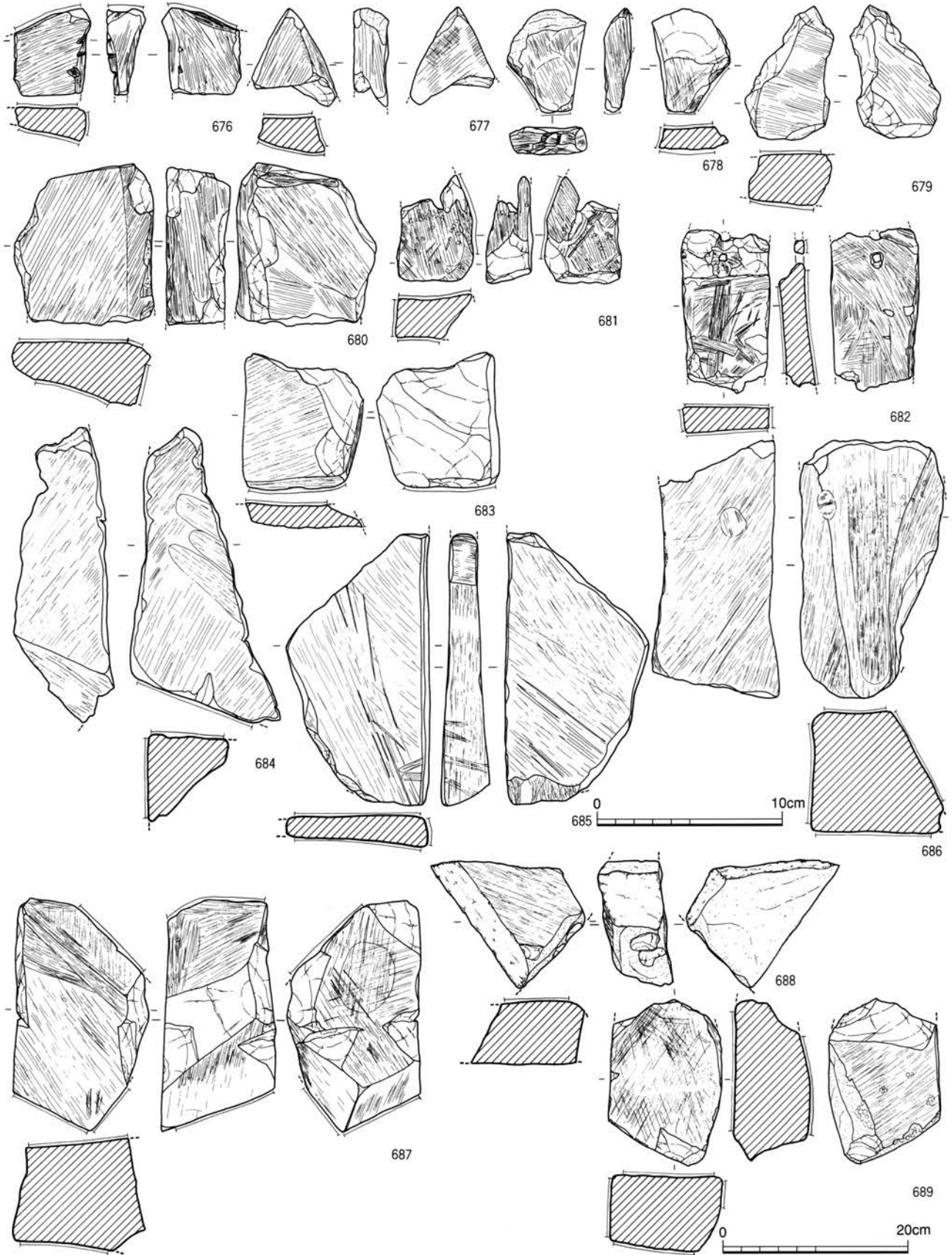


SDC25 : 641~644 SDC25~114 : 645・648 SDC114 : 646 SDC90 : 647 SDC93 : 649  
 SDC99 : 638・639 SDC454 : 640 A調査区包含層 : 650~653 B調査区包含層 : 654・655  
 C調査区包含層 : 656~661 包含層 : 662


磨製石器不明品(2)



SHA74 : 674    SHA98 : 663    SHB137 : 666    SHB138 : 665 · 668    SHB146 : 670 · 675  
 SHB153 : 667    SHB529 : 671    SHB535 : 672    SHB538 : 669    SHB691 : 673    SKA79 : 664




SHB341 : 683 · 684 · 687    SHB532 : 681    SHB690 : 676    SHB772 : 682 · 688 · 689  
 SHB910 : 677 · 678    SHB1041 : 679    SHB1078 : 680    SHC138 : 686    SHC435 : 685




SHC92 : 690    SHC132 : 691    SHC450 : 699    SHC451 : 692 · 697  
 SHC479a : 693    SHC515 : 695    SHC572 : 694 · 696 · 698






SHD23 : 700    SHD40 : 705    SKA69 : 701 · 702    SKB335 : 709    SKB403 : 706    SKB521 : 712    SKB525 : 707  
 SKB721 : 704    SKB858 : 713    SKB901 : 710    SKB939 : 703    SKB1106 : 711    SHB542 : 708

砥石(4)




SK B403 : 714   SK B736 : 717   SK B904 : 724   SK B1137 : 718 · 725   SK B1204 : 715   SH B144 (SK B1209) : 716  
 SK C74 : 722   SK C75 : 723   SK C161 : 720   SK C164 : 721   SK C300 : 719




S D A68 : 726~736

砥石(6)



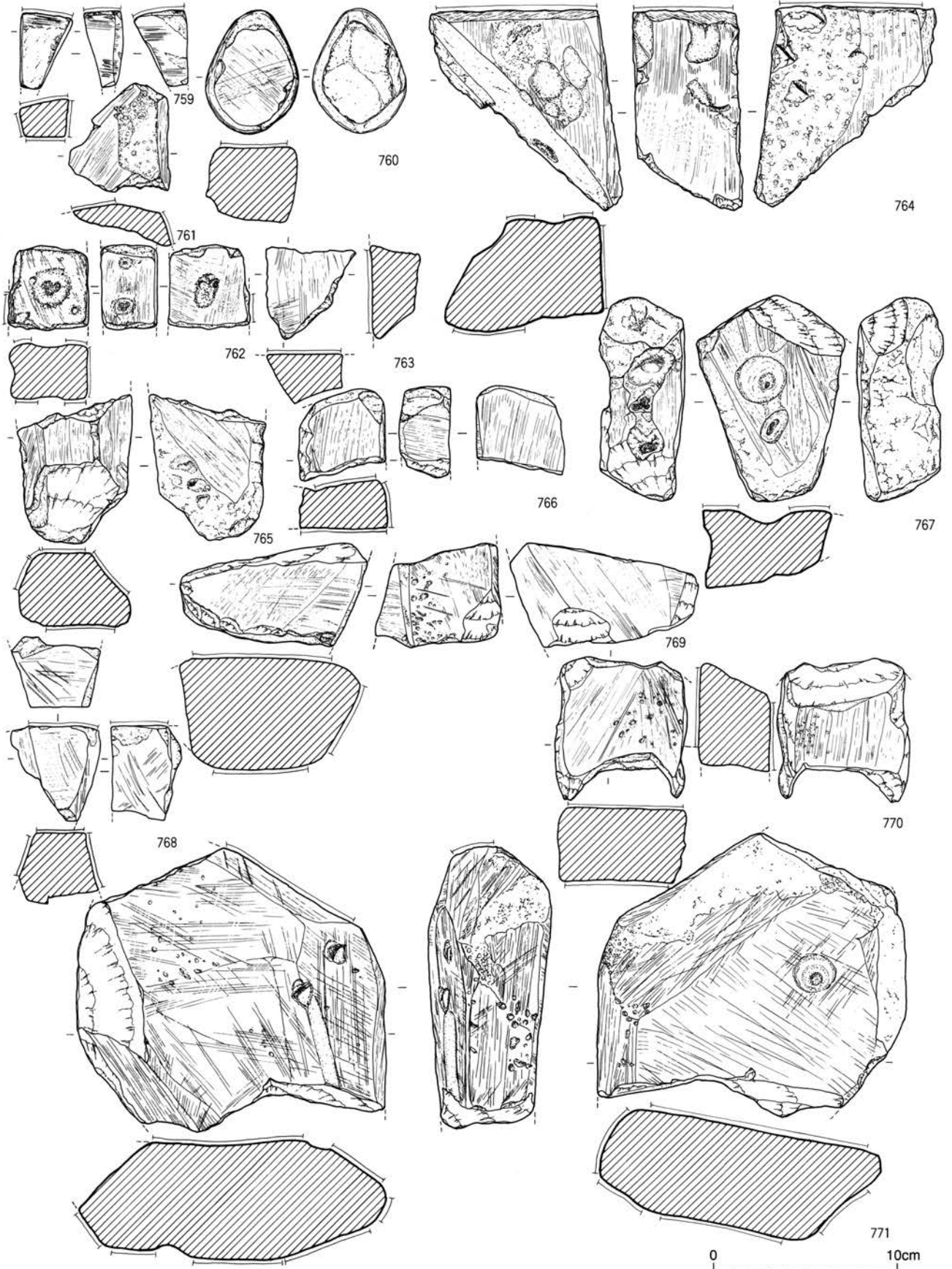
SDA49 : 737 · 738    SDA59 : 742    SDA73 : 739    SDC103 : 743    SDC107 : 740  
 SDC144 : 741    SDC457 : 744    SDC470 : 746    SDC488 : 747    SDC513 : 745

砥石(7)



S E C 453 : 748 ~ 751 • 753 • 754 S E C 453 ~ 426 : 752 S D C 25 : 755 • 757 S D C 99 : 756 • 758

砥石(8)




SDC90 : 759~762  
SDC129 : 764 · 768


SDC93 : 765  
SDC401 : 767 · 769 · 770

SDC114 : 763 · 766  
SDD18 : 771

砥石(9)




砥石(10)



SKC429 : 802    SDA49 : 792・793    SDA68 : 794・796    SEC453 : 798・799  
 SDC90 : 800    SDC426 : 797    SDC469 : 801    B調査区包含層 : 795


敲石ほか






SHA74 : 803    SHA98 : 804    SHB529 : 810    SHB535 : 805    SHB690 : 806    SHB691(SKB1042) : 807  
 SKB735 : 809    SHB982(SKB1099) : 808    SHC167 : 811    SHC169 : 812    SHC451 : 813~815

玉砥石(1)




SHC451 : 816 SHD23 : 817 SKA69 : 818 · 819 SKA75 : 821  
SKA105 : 820 SDA07 : 822 SDA49 : 825 SDA58 : 824 SDC510 : 823

玉砥石(2)

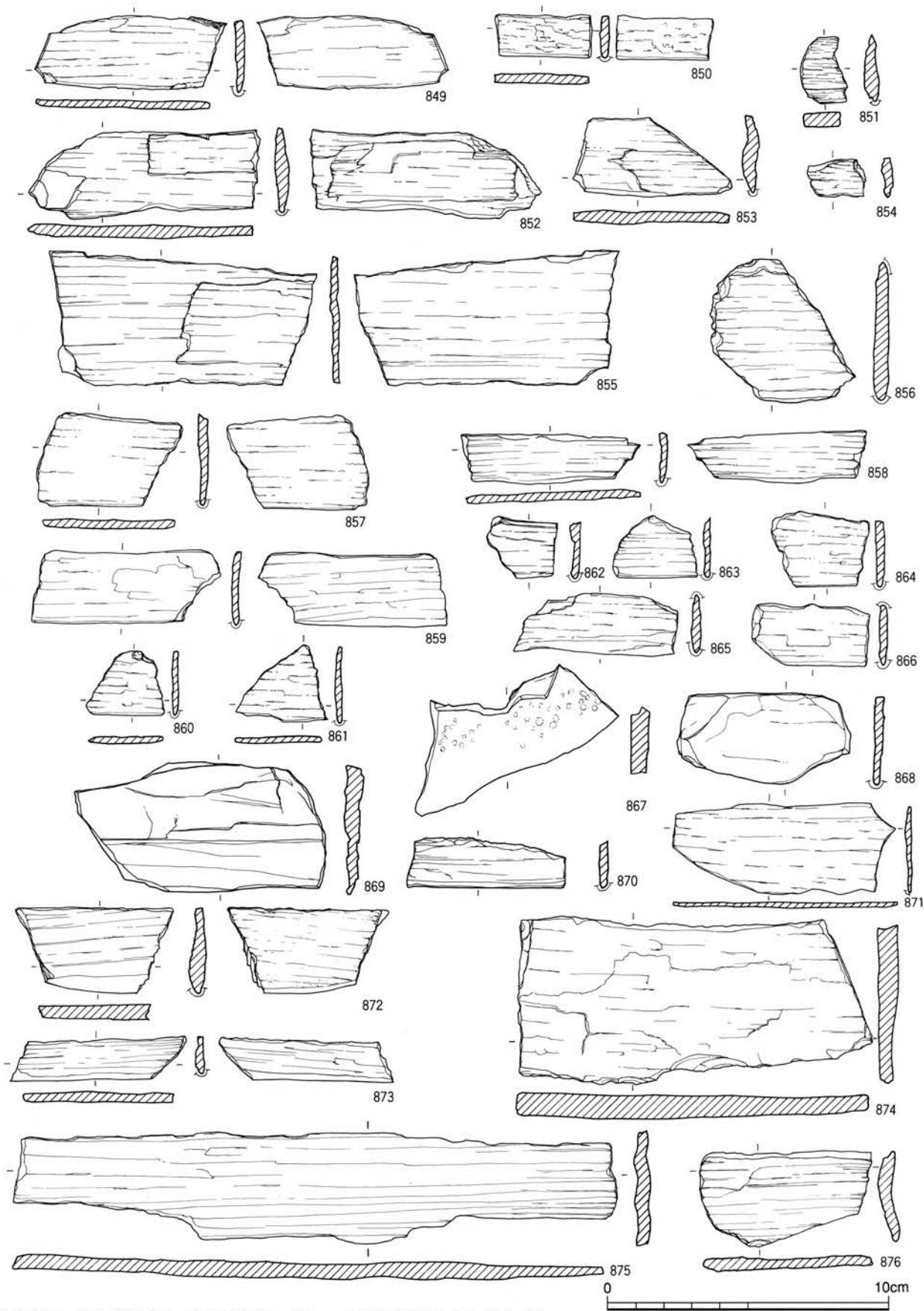


STA68 : 826 SDA68 : 827 SDC455 : 828 SEC31 : 833 SEC453 : 831・832・834・835  
 SDC25 : 837 SDC90 : 829・830 SDC103 : 836 SKC340 : 838

玉砥石(3)




A調査区包含層：839 B調査区包含層：840～846 C調査区包含層：847 包含層：848

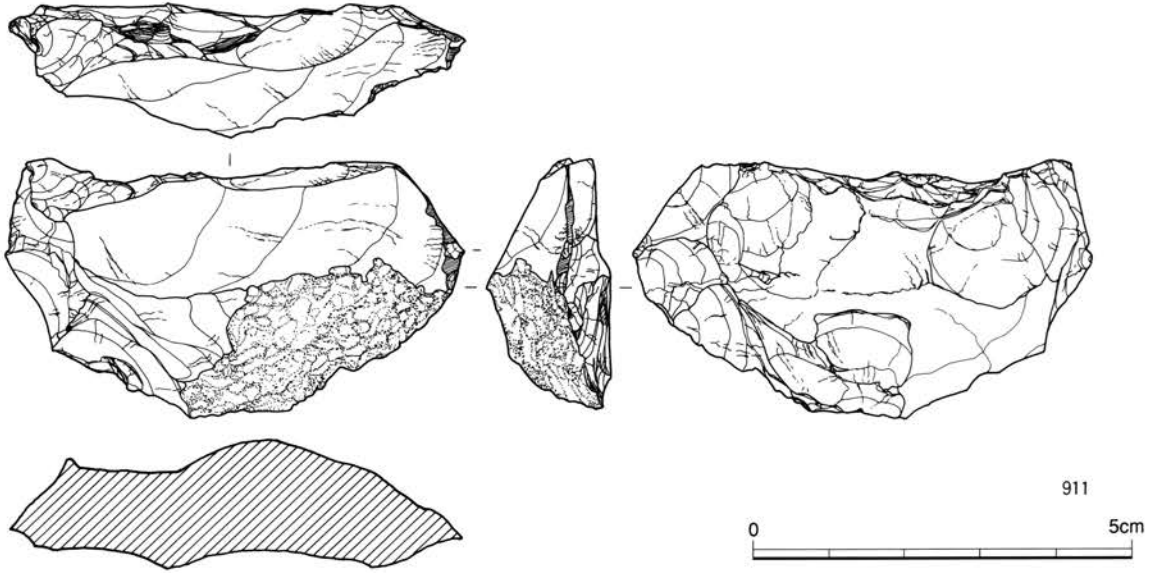
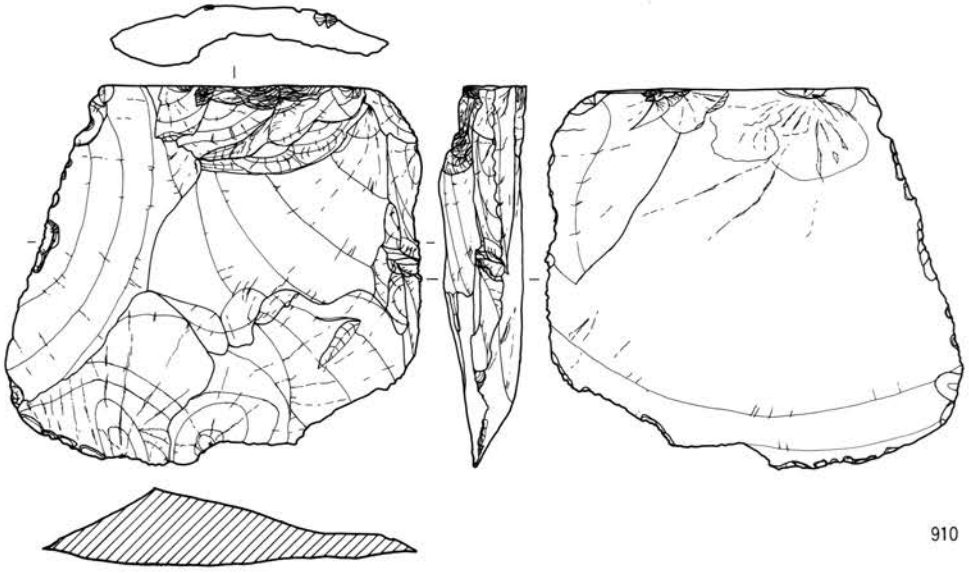
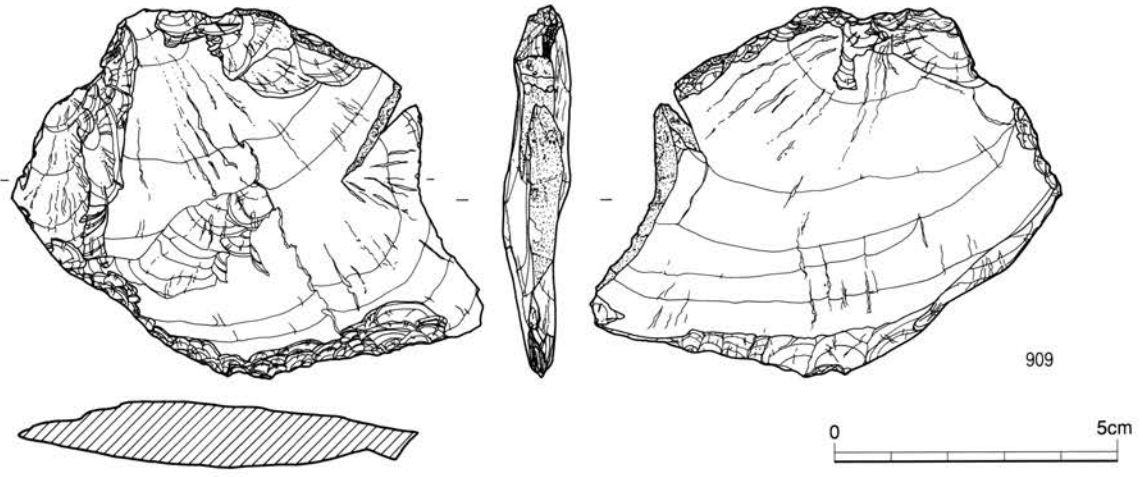


SHA74: 849 SHA82: 850 SHA98: 851~854 SHC451: 855~857·862·863  
 SHC451(P14): 858 SHC451(P7): 864 SHD23: 860 SHD39: 859 SKA60: 867 SKA66: 861 SKA69: 870 SKA75: 876  
 SKA78: 865 SKA100: 866·868 SKA101: 869 SKA105: 871 SKB739: 872·873 SKB1084: 875 SKC478a: 874

石锯(1)

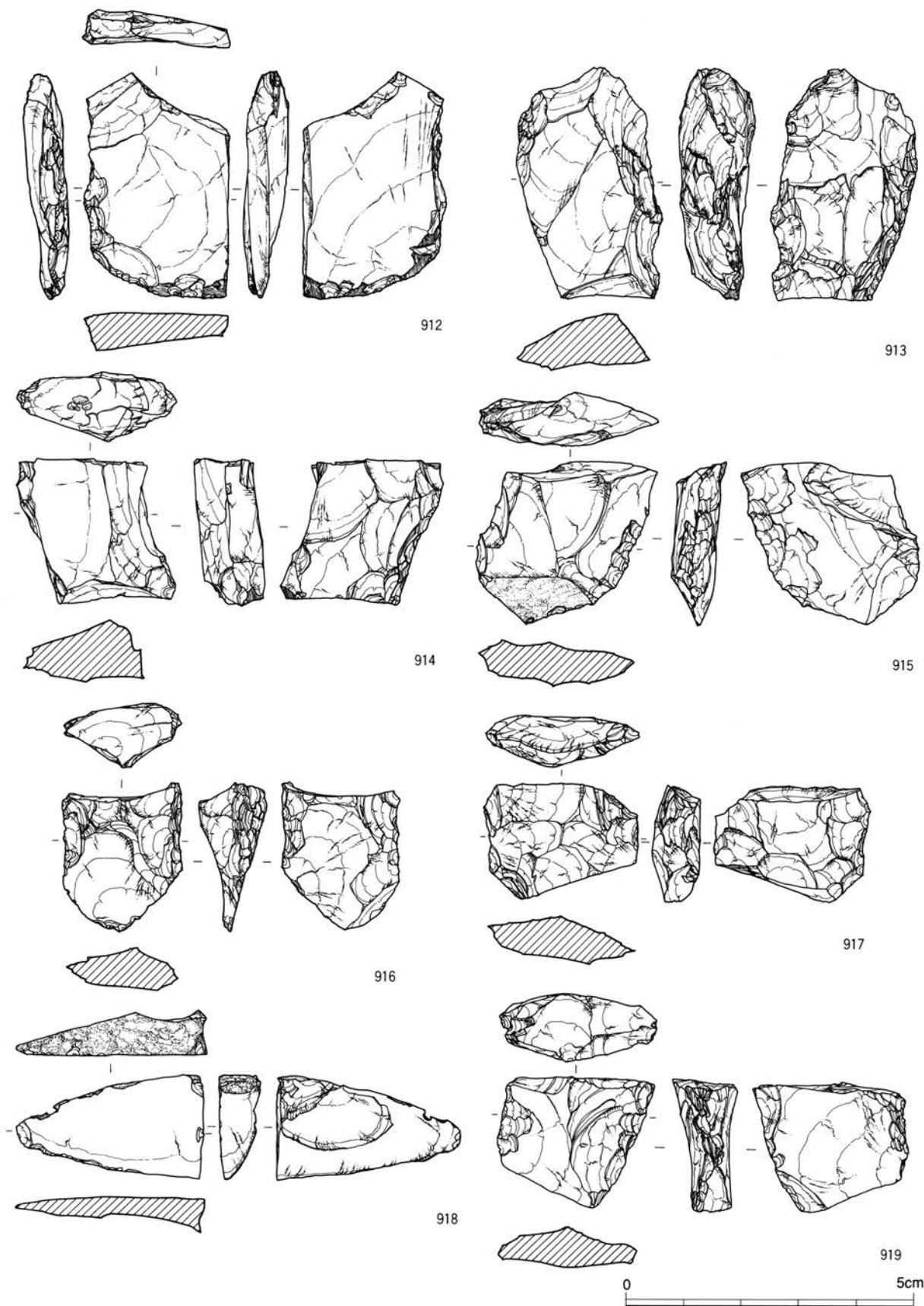


S D A 58 : 877~879    S D A 59 : 880・882    S D A 68 : 881・883~886    S E C 453 : 887~890  
 A調査区包含層 : 891~897・899~902    B調査区包含層 : 898・903・904    C調査区包含層 : 905~907    D調査区包含層 : 908



S HC 451 : 909~911


サヌカイト穿孔工具ほか(1)



SHC451 : 912~919

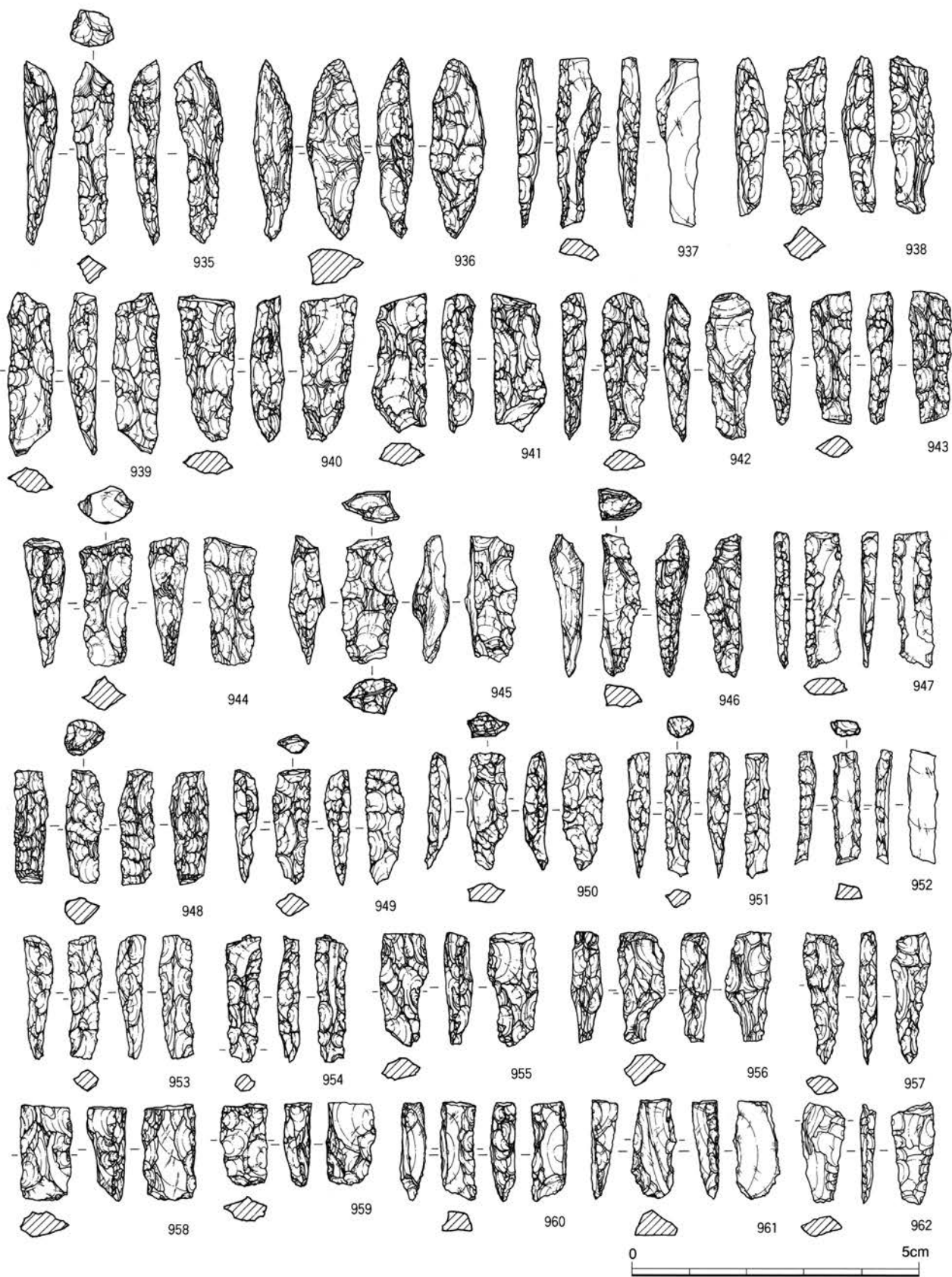
サヌカイト穿孔工具ほか(2)





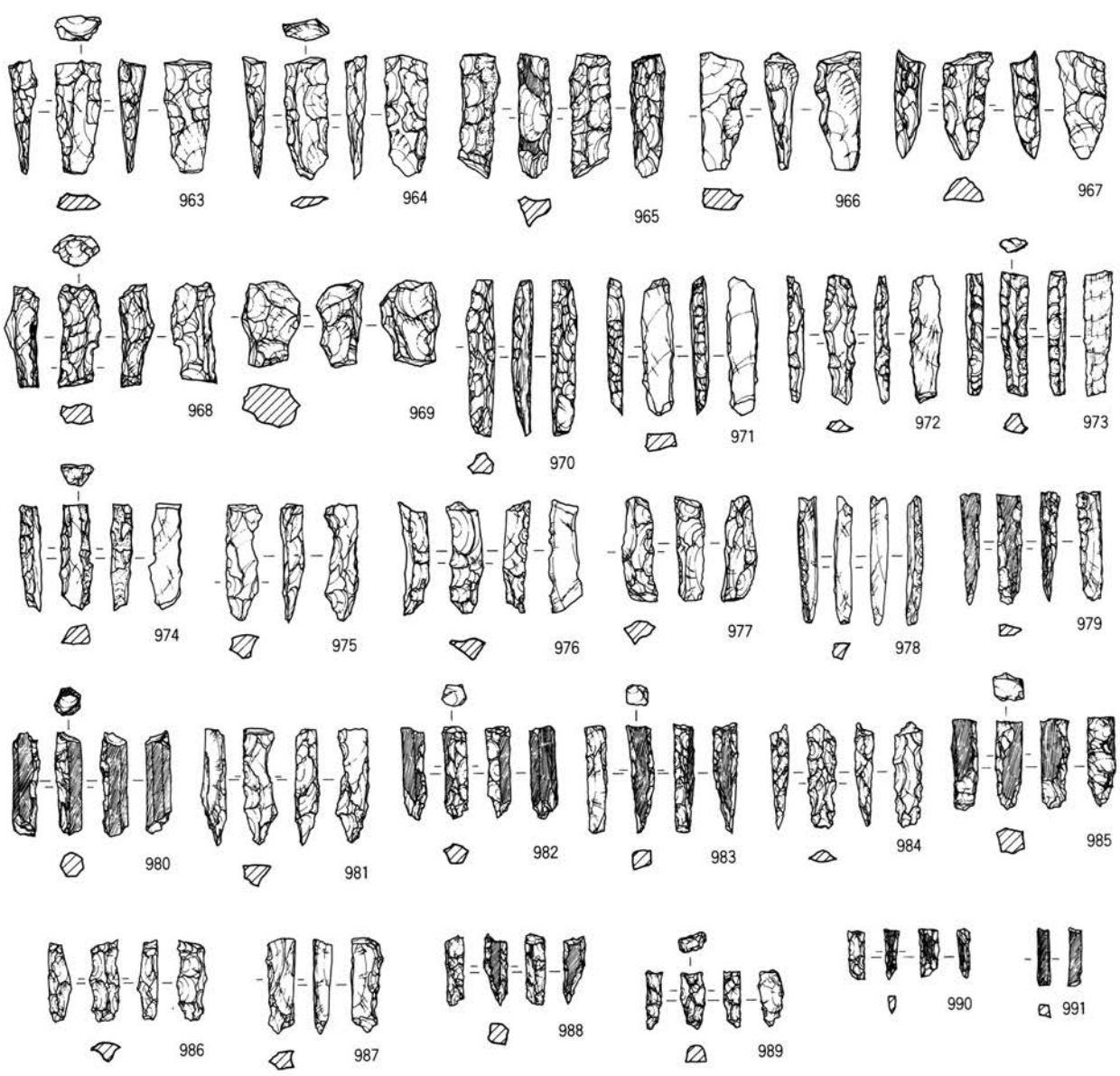
SHC451 : 920~926・928・929・931・934 SHC451(P 27・34) : 927  
 SHC451(P 5) : 930 SHC451(P 2) : 932 SHC451(P 6) : 933

サヌカイト穿孔工具ほか(3)



S HC 451 : 935~943・945・946・948~962 S HC 451 (P 21) : 944 S HC 451 (P 7) : 947

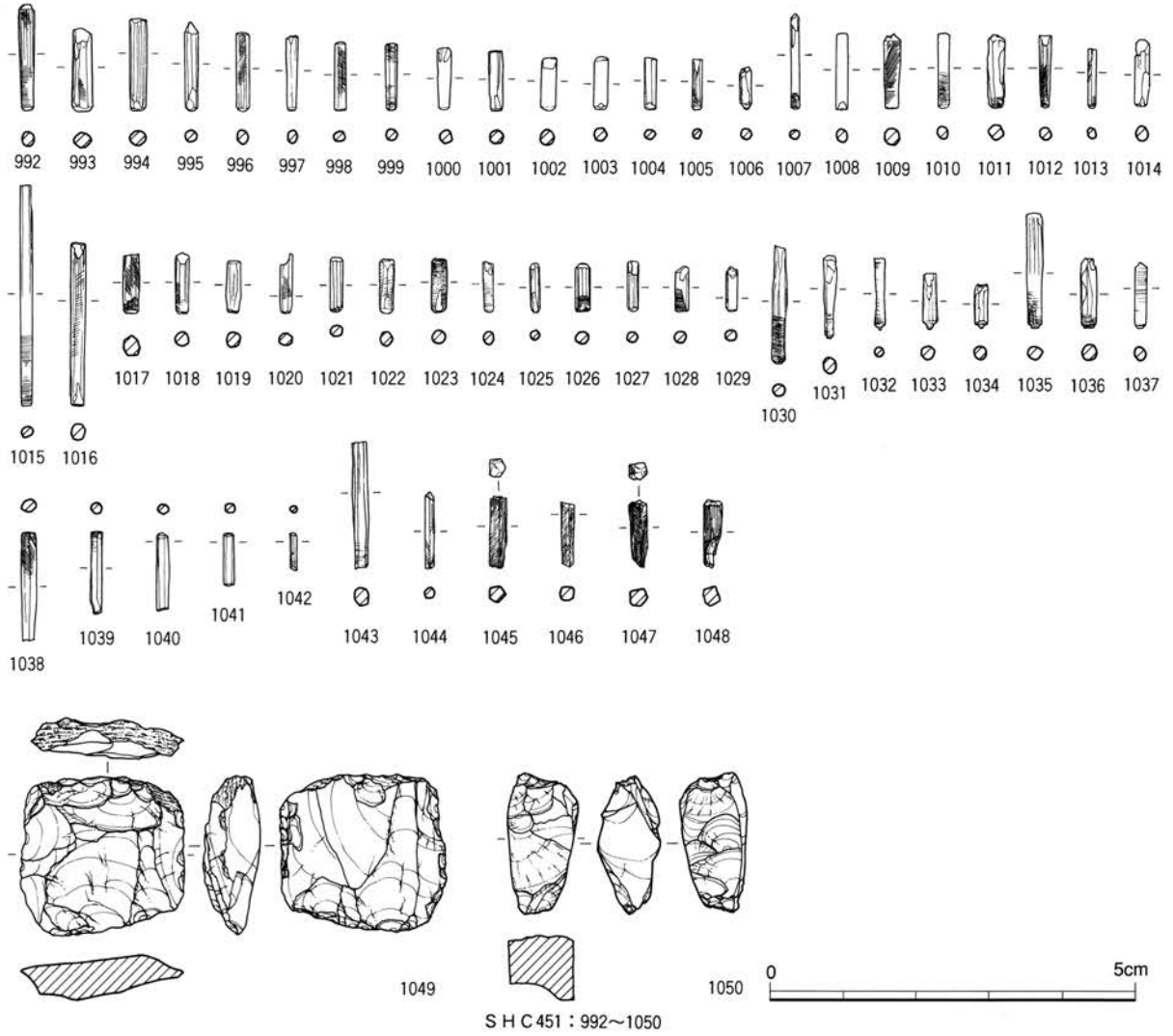
サヌカイト穿孔工具ほか(4)



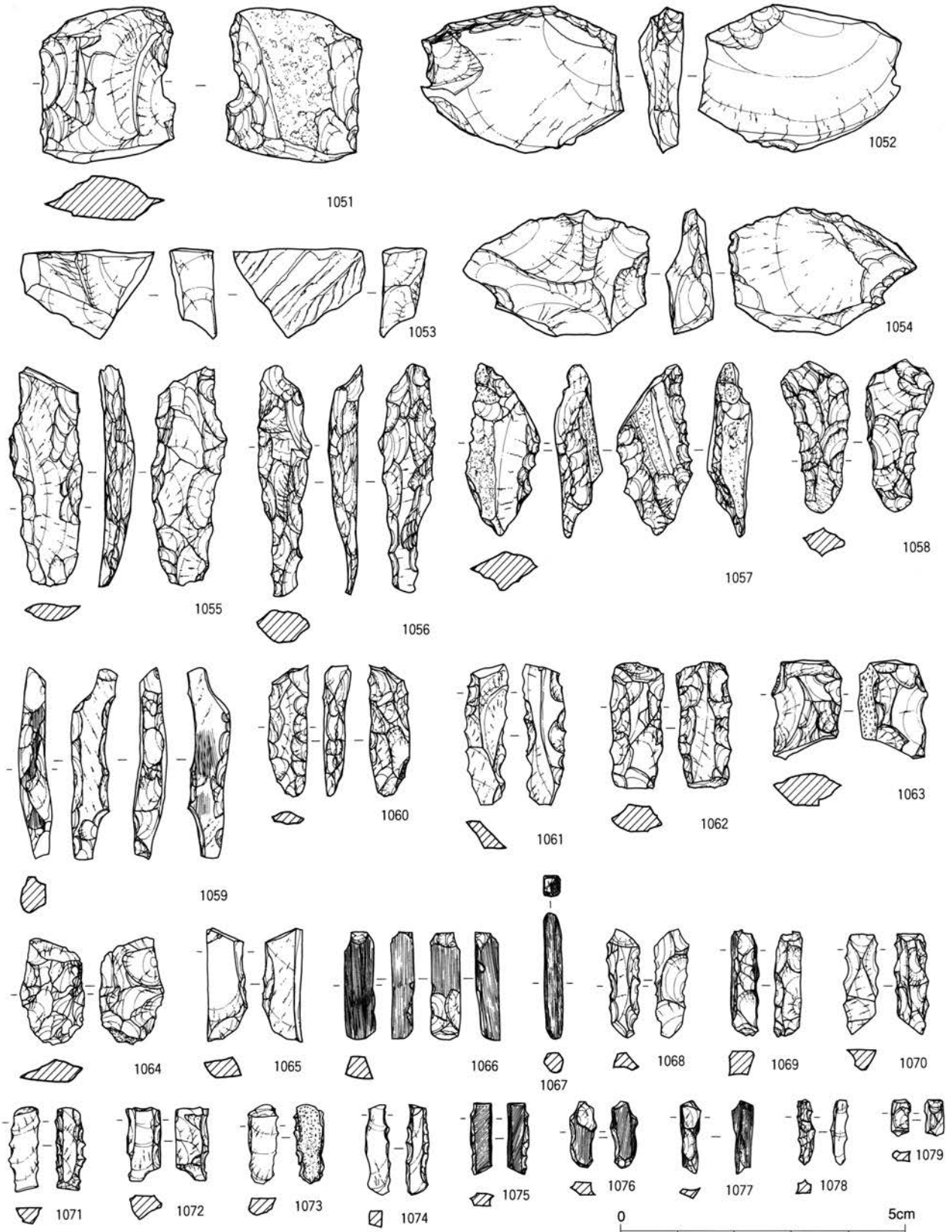
S HC 451 : 963・965・966・968・969・972~978・980~991  
 S HC 451 (P 9) : 964・971    S HC 451 (P 12) : 967    S HC 451 (P 5) : 970・979



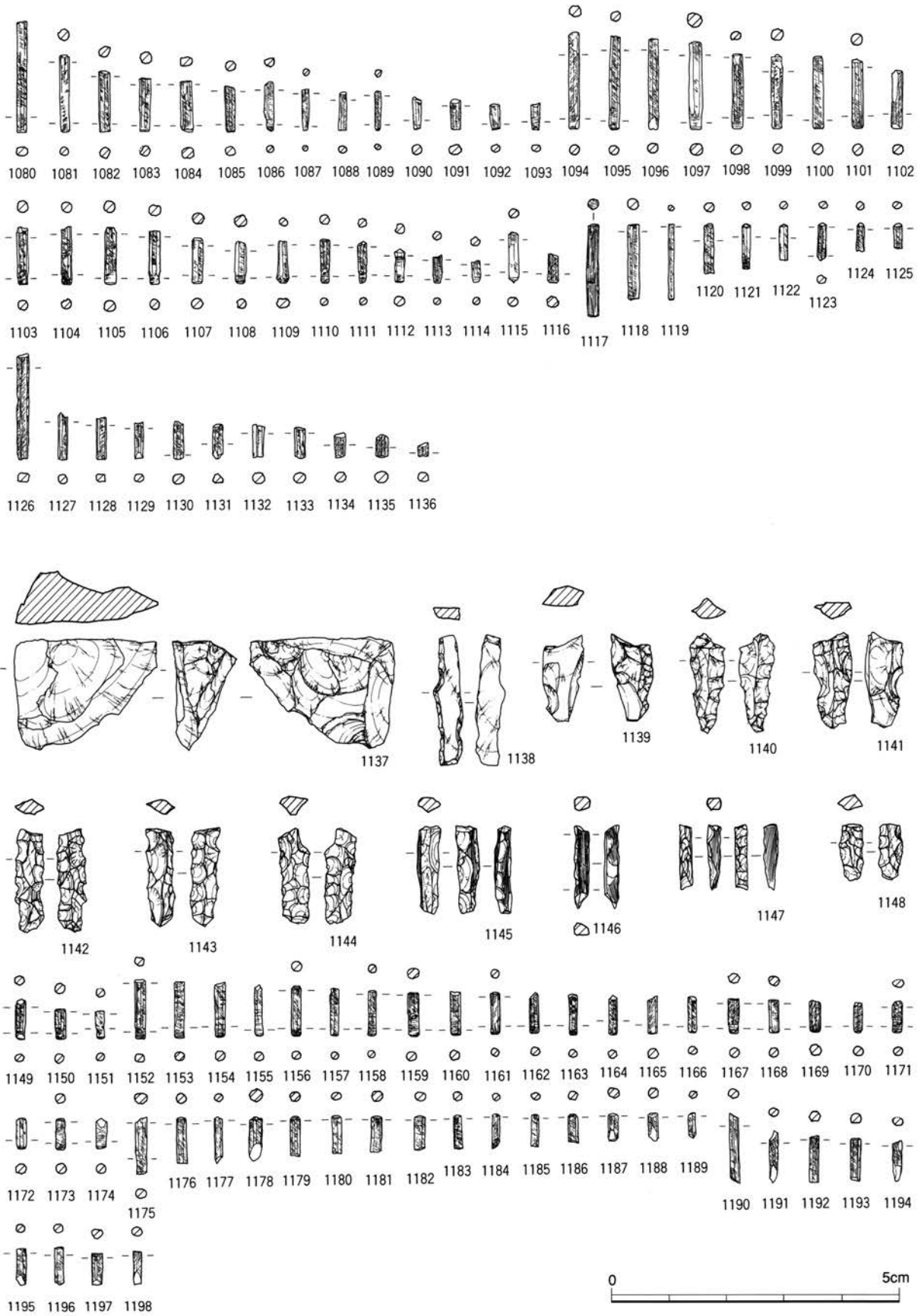
サヌカイト穿孔工具ほか(5)



サヌカイト穿孔工具ほか(6)



SHA74 : 1051~1058・1060~1062・1064~1066・1068~1079    SHA74(P109) : 1059    SHA74(SKA111) : 1063・1067

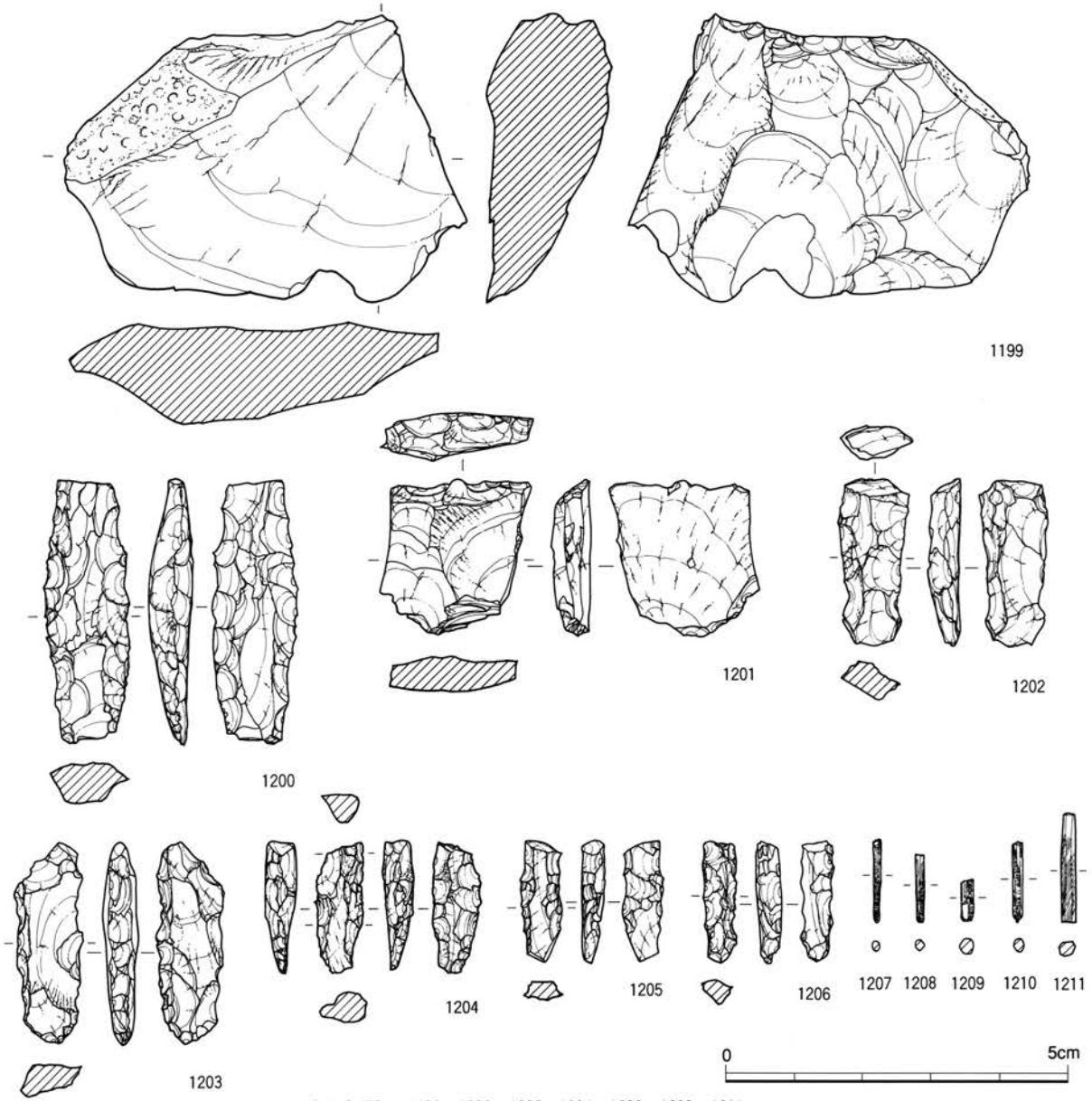


SHA74 : 1080~1120・1123・1125~1136

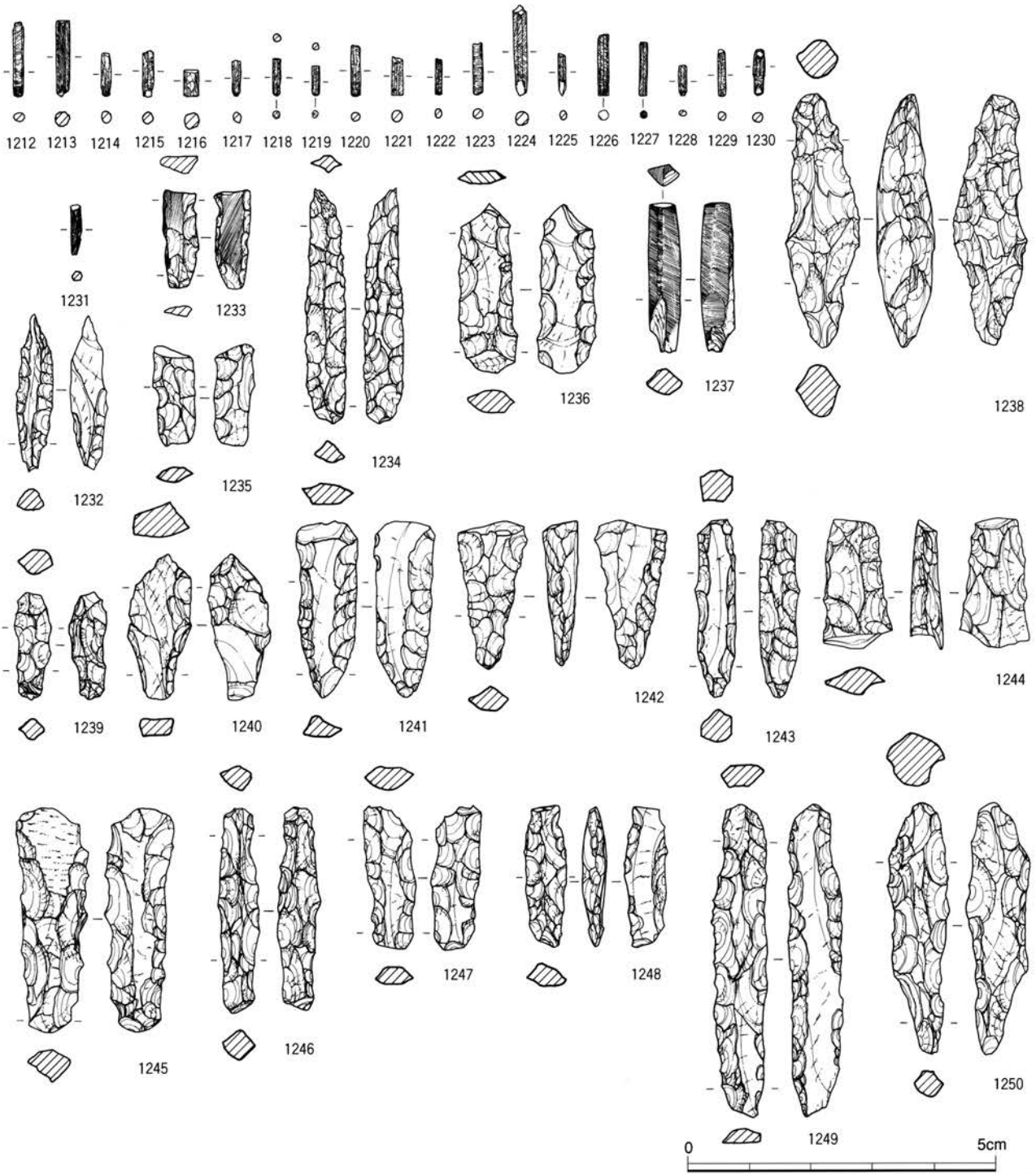
SHA74(SKA110) : 1121・1122・1124

SHA98 : 1137~1198

サヌカイト穿孔工具ほか(8)

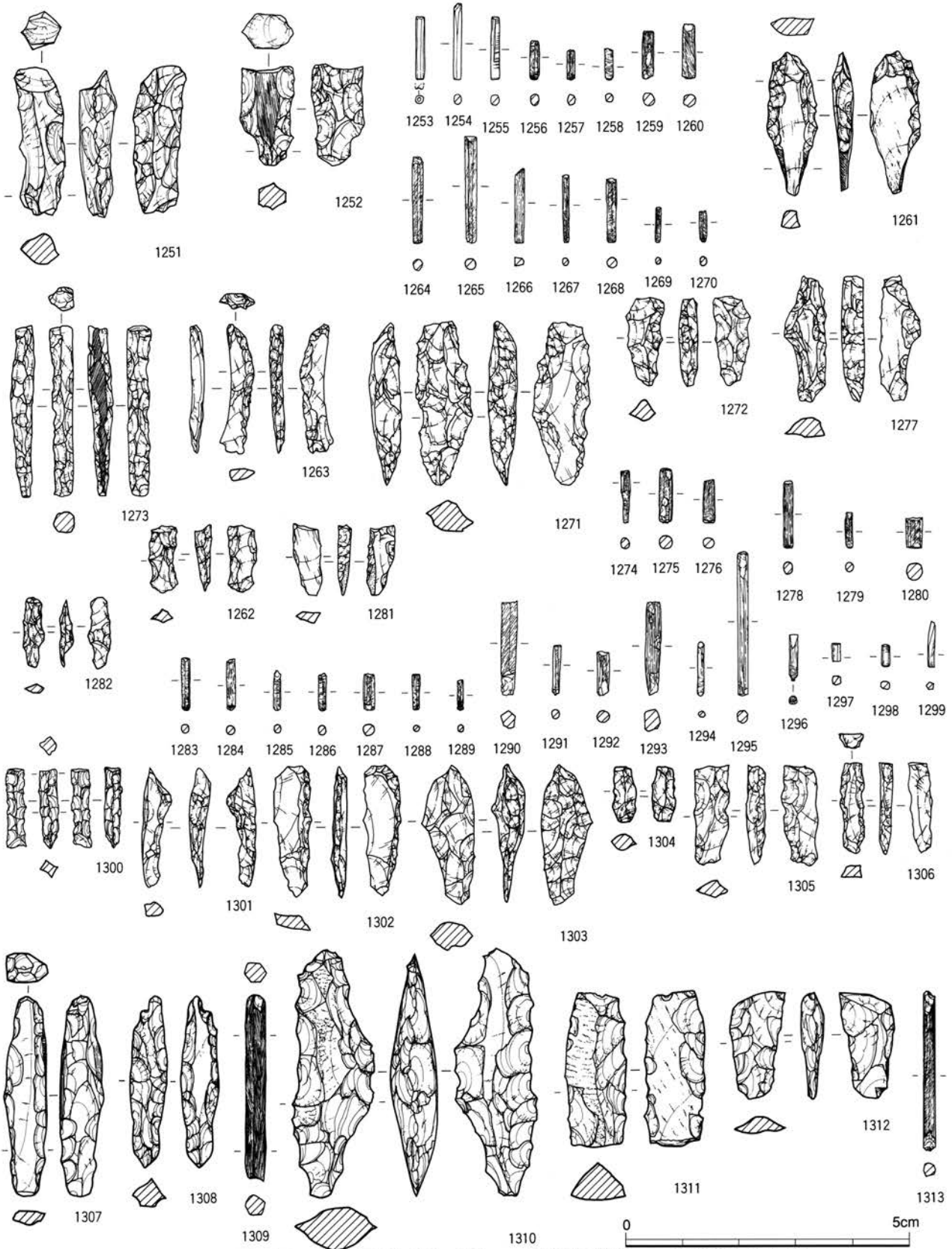


S H C 479a : 1199 ・ 1200 ・ 1202～1204 ・ 1206 ・ 1208～1211  
 S H C 479a ( P 7 ) : 1201 S H C 479a ( P 12 ) : 1205 ・ 1207




SHA90 : 1212    SHB138 : 1213~1215 · 1232 · 1233    SHB139 : 1216 · 1234    SHB140 : 1217    SHB146 : 1218 · 1219 · 1235 · 1238  
 SHB147 : 1220~1222    SHB148 : 1236    SHB149 : 1223~1225 · 1231 · 1239    SHB149(SKB436) : 1237    SHB152 : 1226 · 1227  
 SHB341 : 1240    SHB528(SKB845) : 1241    SHB529 : 1228    SHB542 : 1242    SHB667 : 1243    SHB690(SKB846) : 1244  
 SHB691 : 1245    SHB706 : 1229 · 1246    SHB709 : 1247 · 1248    SHB742 : 1230    SKB450 : 1249    SKB712 : 1250



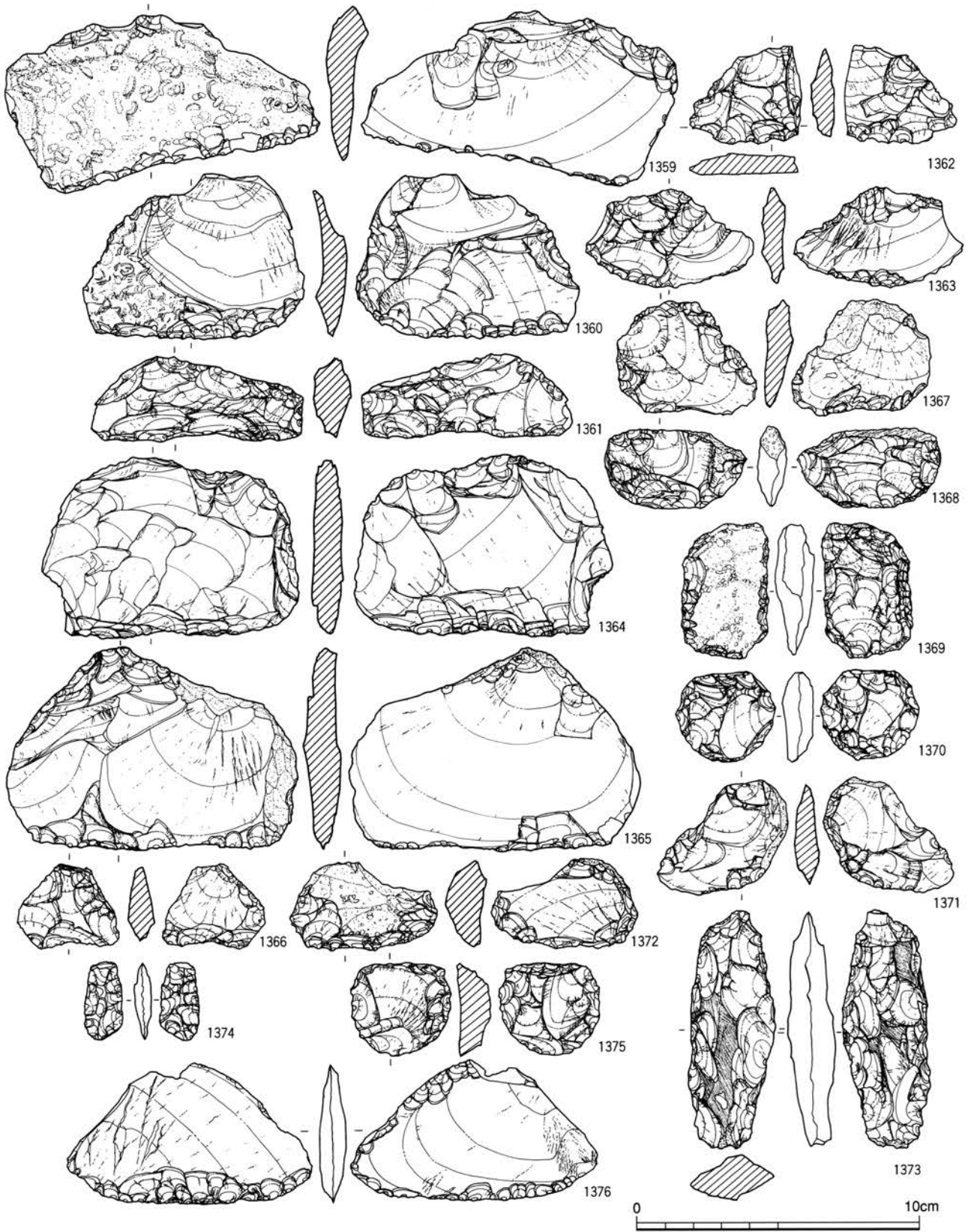


SHC92 : 1251      SHC167 : 1252・1253      SHC168 : 1254~1258      SHC169 : 1259      SHC450 : 1260・1261  
 SHC460 : 1262・1263・1266~1270      SHC487 : 1264・1265・1271・1272      SHC492 : 1273~1276      SHC571 : 1277~1282  
 SHD23 : 1283~1292・1300・1301      SHD39 : 1293・1294      SHD46 : 1295      SKA102 : 1296      SKA106 : 1297  
 SKC75 : 1298・1299・1302~1304      SKC477 : 1305      SKC484 : 1306      SDA59 : 1307・1308      SDA63 : 1309  
 A調査区包含層 : 1310      B調査区包含層 : 1311・1312      C調査区包含層 : 1313

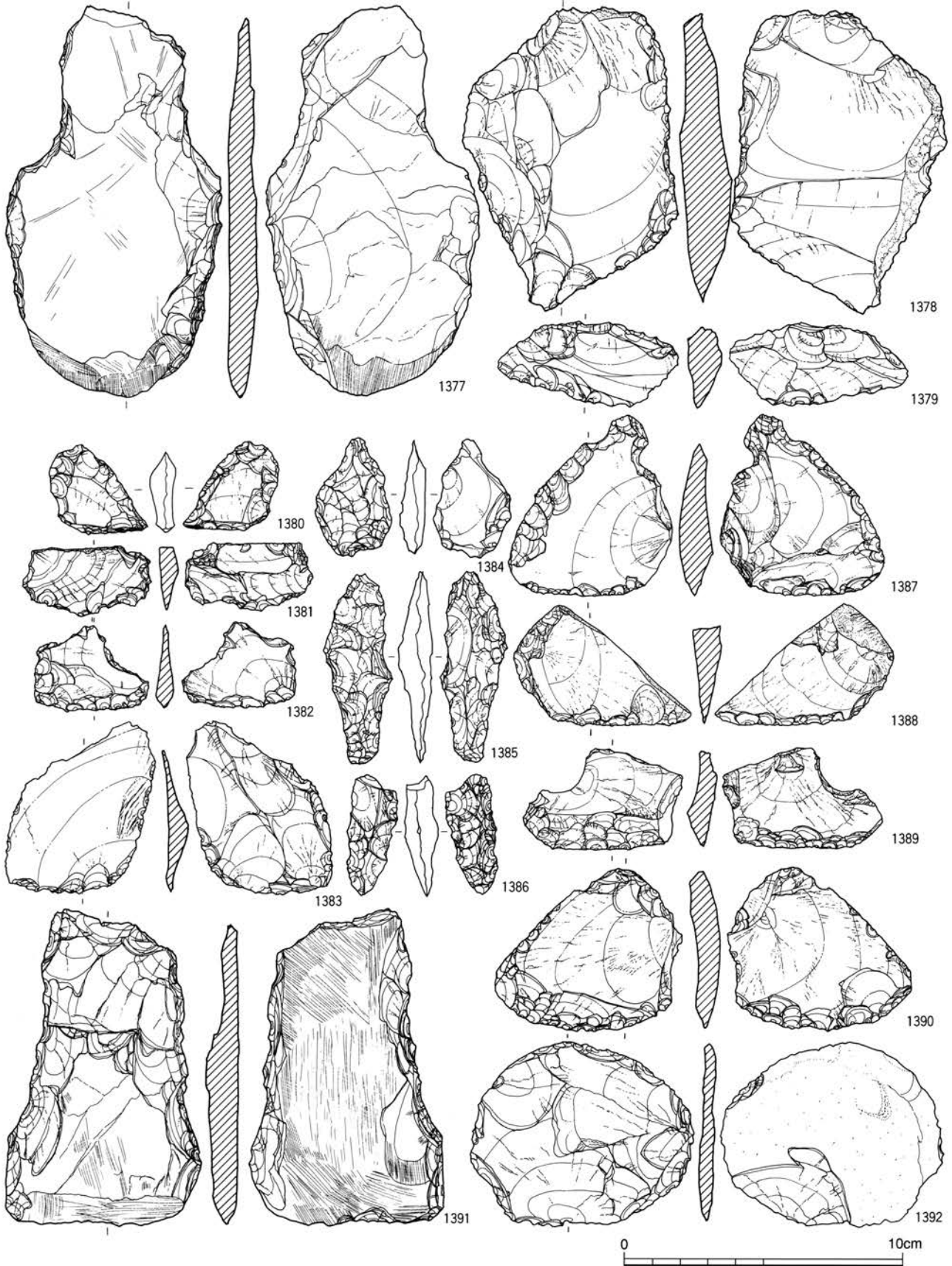


SHA98: 1314 SHB138: 1315・1316 SHB138(SKB939): 1347・1348 SHB140: 1317  
 SHB141: 1318・1341・1349 SHB148: 1319・1342 SHB150: 1320 SHB341: 1321・1350 SHB528: 1343・1351 SHB538: 1328  
 SHB910: 1344 SHC80: 1323 SHC132: 1352 SHC135b: 1353 SHC167: 1324・1325 SHC487: 1326 SHC492: 1327  
 SKA69: 1354~1356 SHA90: 1357 SKA116: 1358 SKB735: 1322 SKB846: 1345 SKC75: 1329 SDA14: 1330・1331  
 SDC470: 1332 A調査区包含層: 1335 B調査区包含層: 1336・1337・1339 C調査区包含層: 1333・1334・1338・1340・1346

打製石器ほか(1)



S K B840 : 1359	S K B771 : 1360	S K B884 : 1361	S K C71 : 1262
S K C164 : 1363	S H D23 : 1364	S E C453 : 1365	S D C25 : 1366
S D A68 : 1367~1370	S D C95 : 1371	S D C99 : 1372・1373	S D C114 : 1374~1376

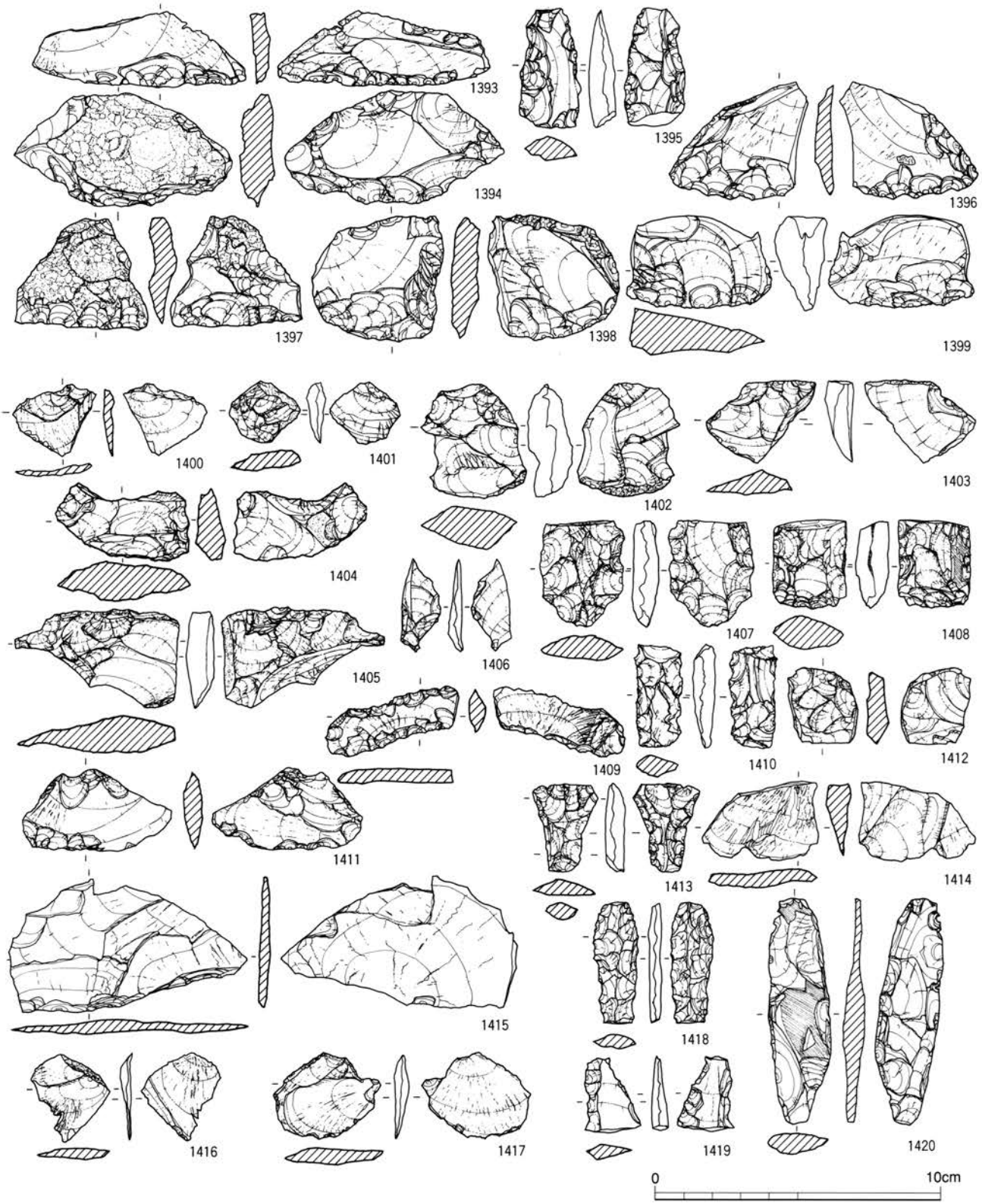


S D C 401 : 1377

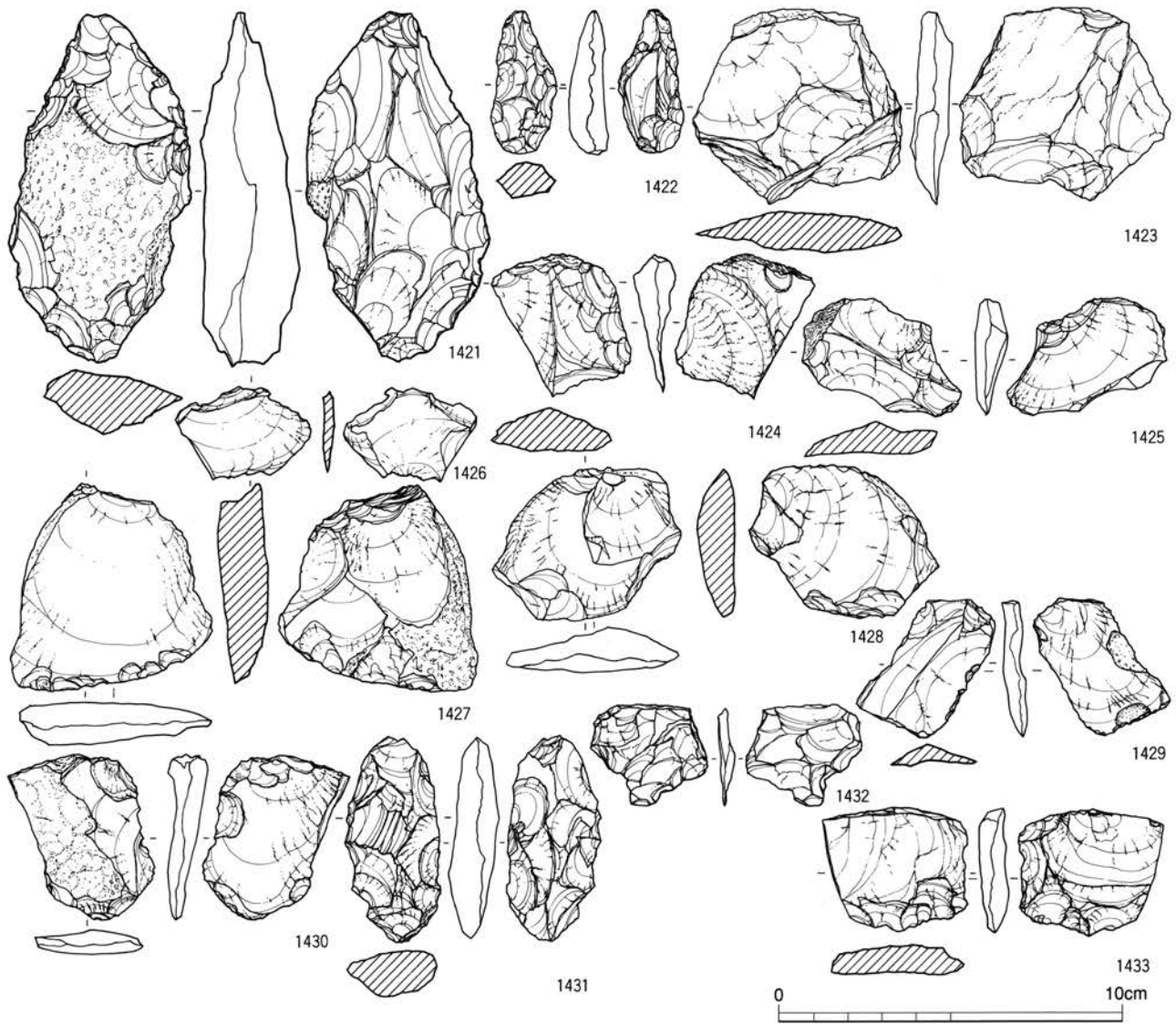
A調査区包含層 : 1378・1388

B調査区包含層 : 1379~1387・1389・1390

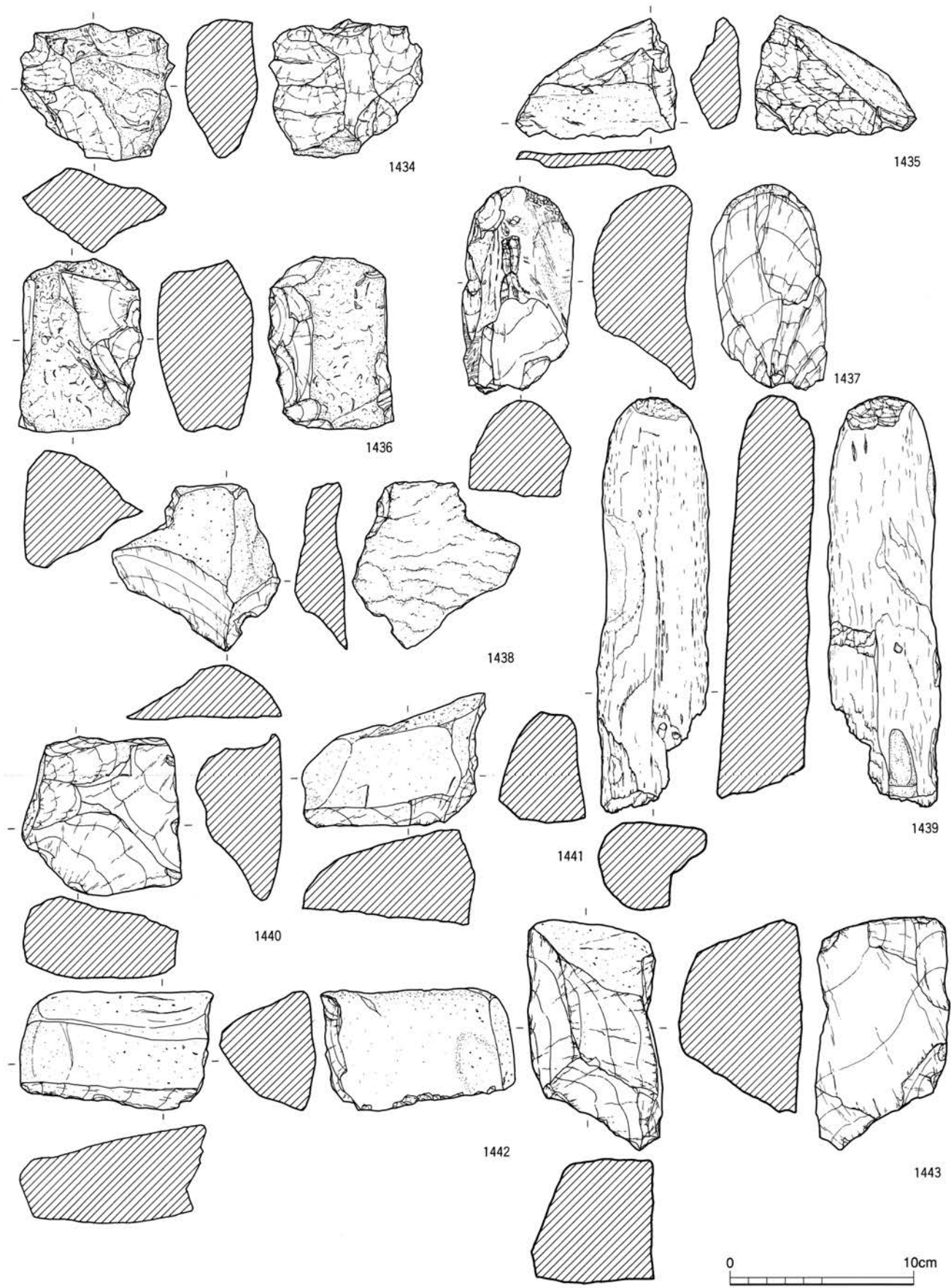
C調査区包含層 : 1391・1392



SHA74 : 1400    SHA98 : 1401~1404    SHB138 : 1405    SHB528 : 1406    SHB690(SKB846) : 1407~1410  
 SHC132 : 1411    SHC479a : 1412    SKA69 : 1413    SKA78 : 1415~1417    SKA79 : 1414    SKB819 : 1418  
 SKC75 : 1419    SKC163 : 1420    C調査区包含層 : 1393~1399

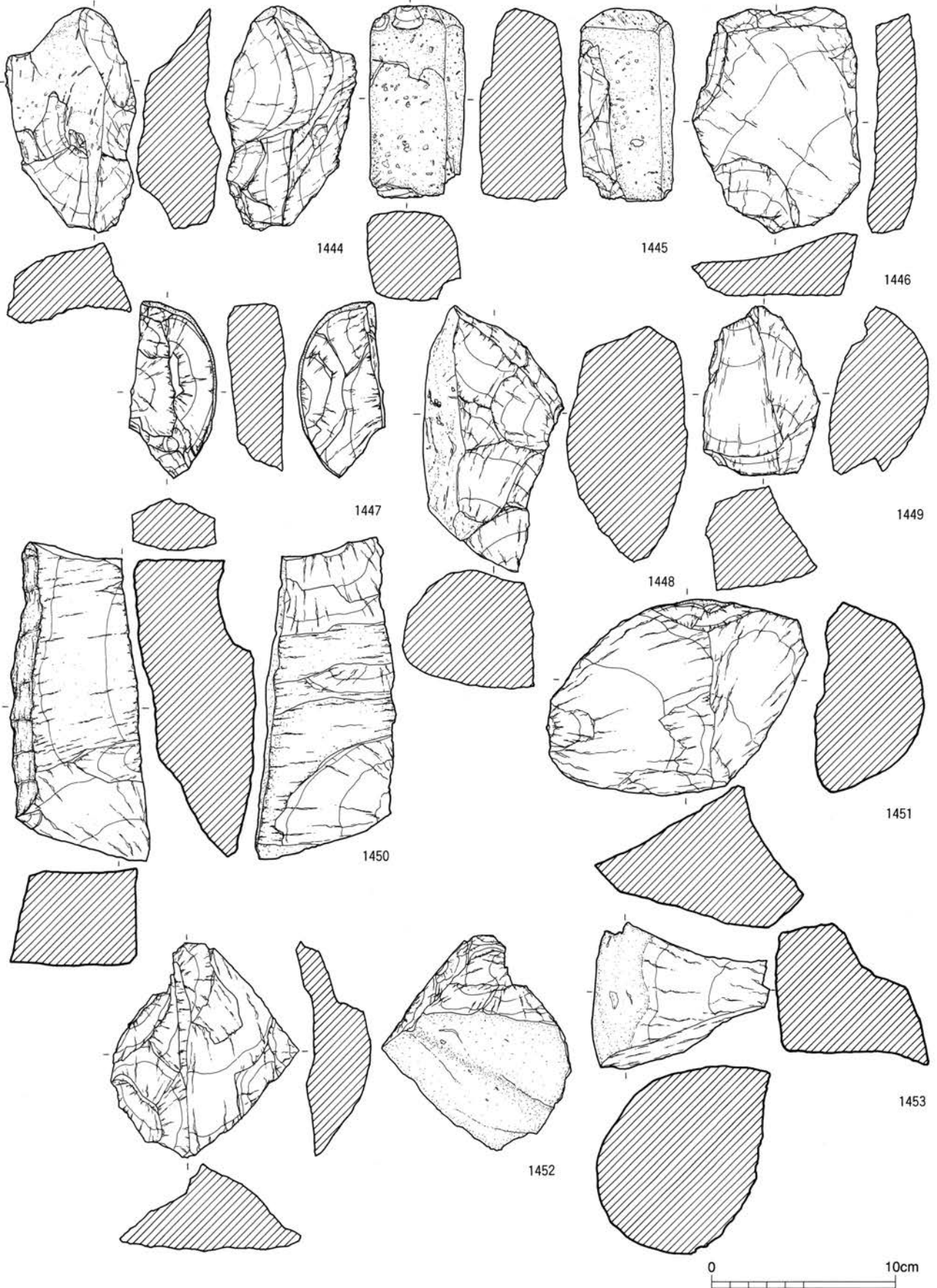


S E C 453 : 1421・1422    S D A 49 : 1423~1425    S D A 58 : 1426    S D A 68 : 1427~1429  
 S D C 25 : 1430    S D C 401 : 1431    A 調査区包含層 : 1432・1433



S D A 68 : 1434~1443


石材(1)



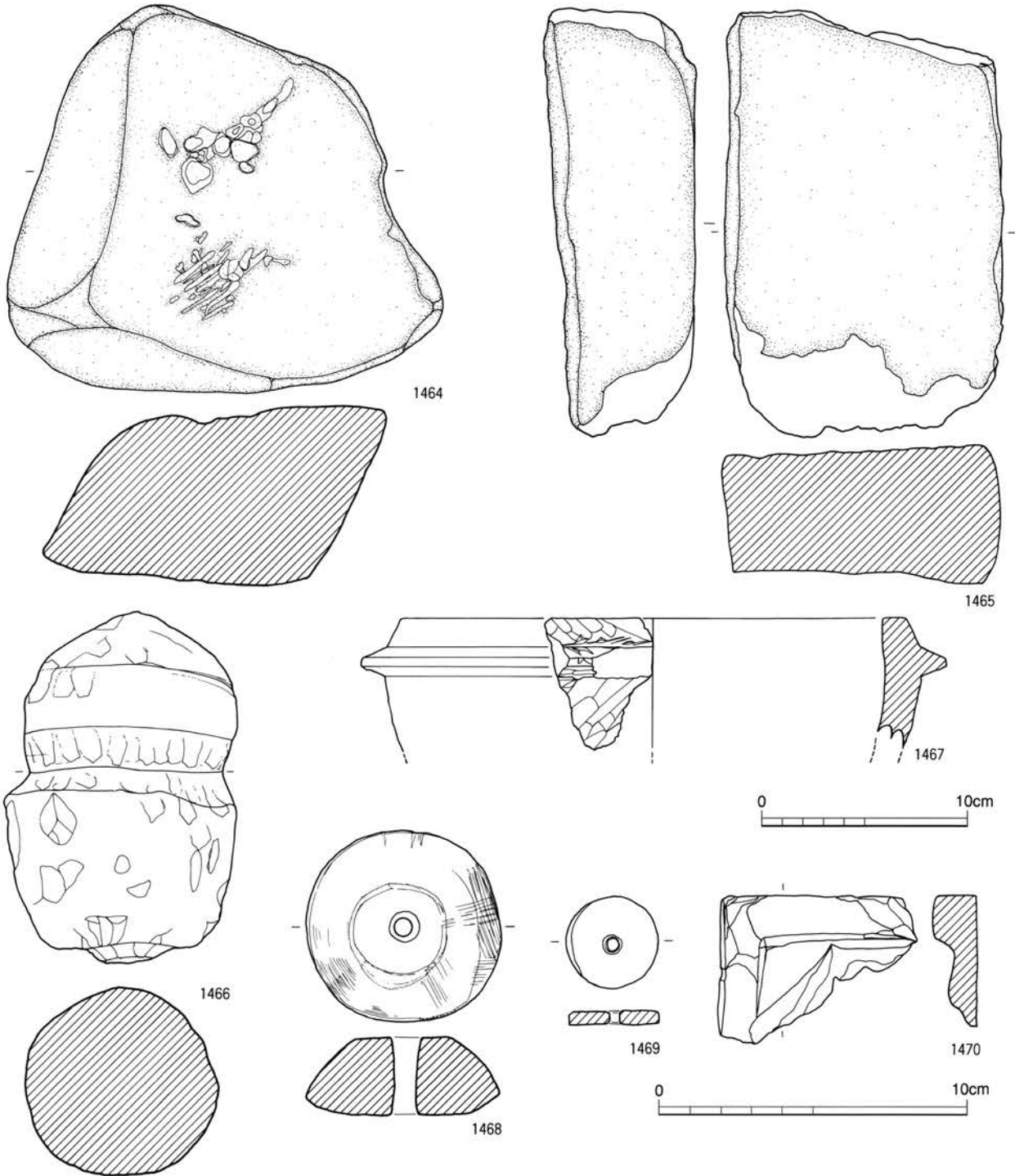
S D A 68 : 1444~1453

石材(2)

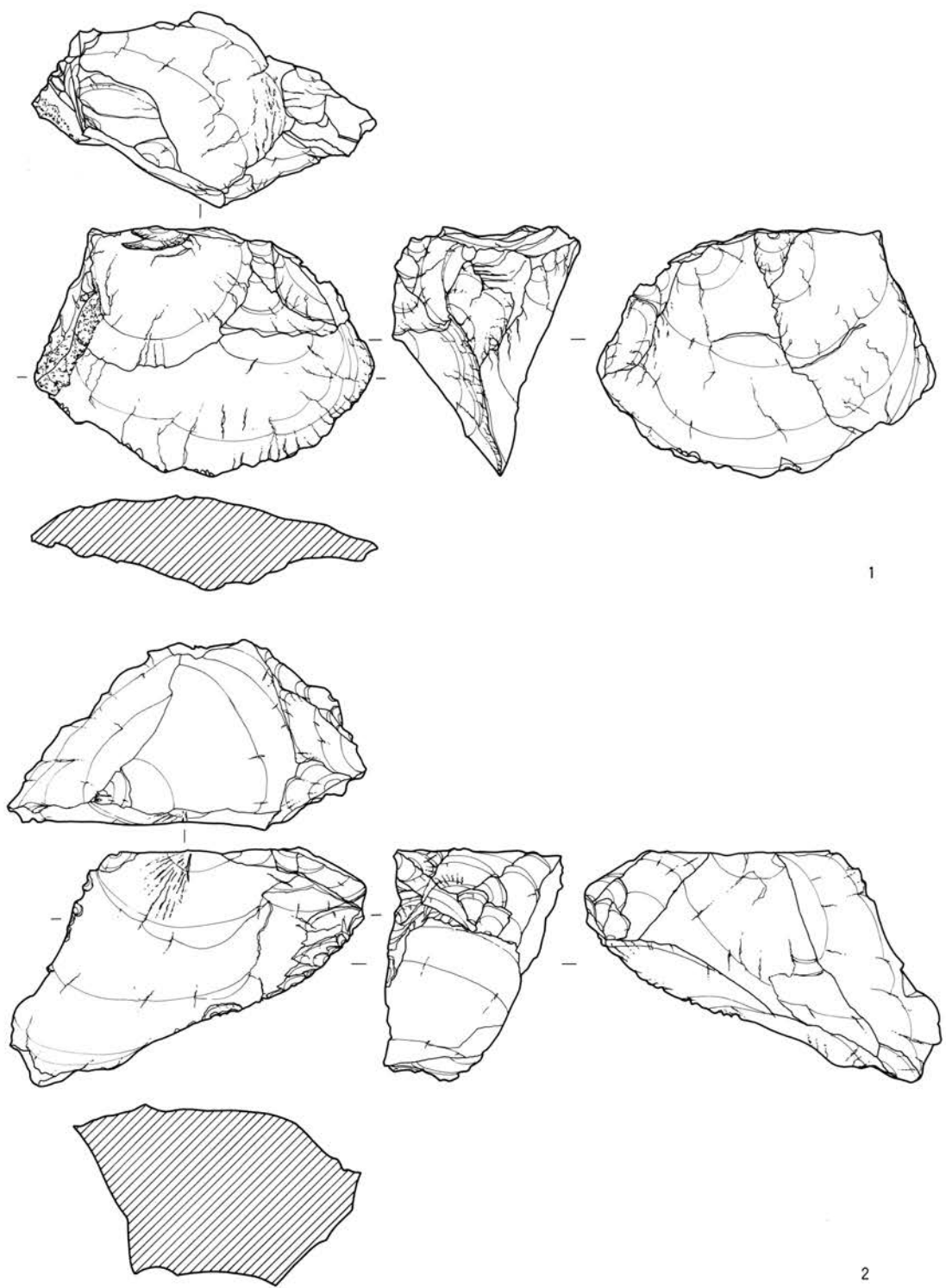




S K B 816 付近 : 1454    S K B 1171 : 1455    A 調査区 包含層 : 1457・1459~1461・1463  
 B 調査区 包含層 : 1458    C 調査区 包含層 : 1456・1462



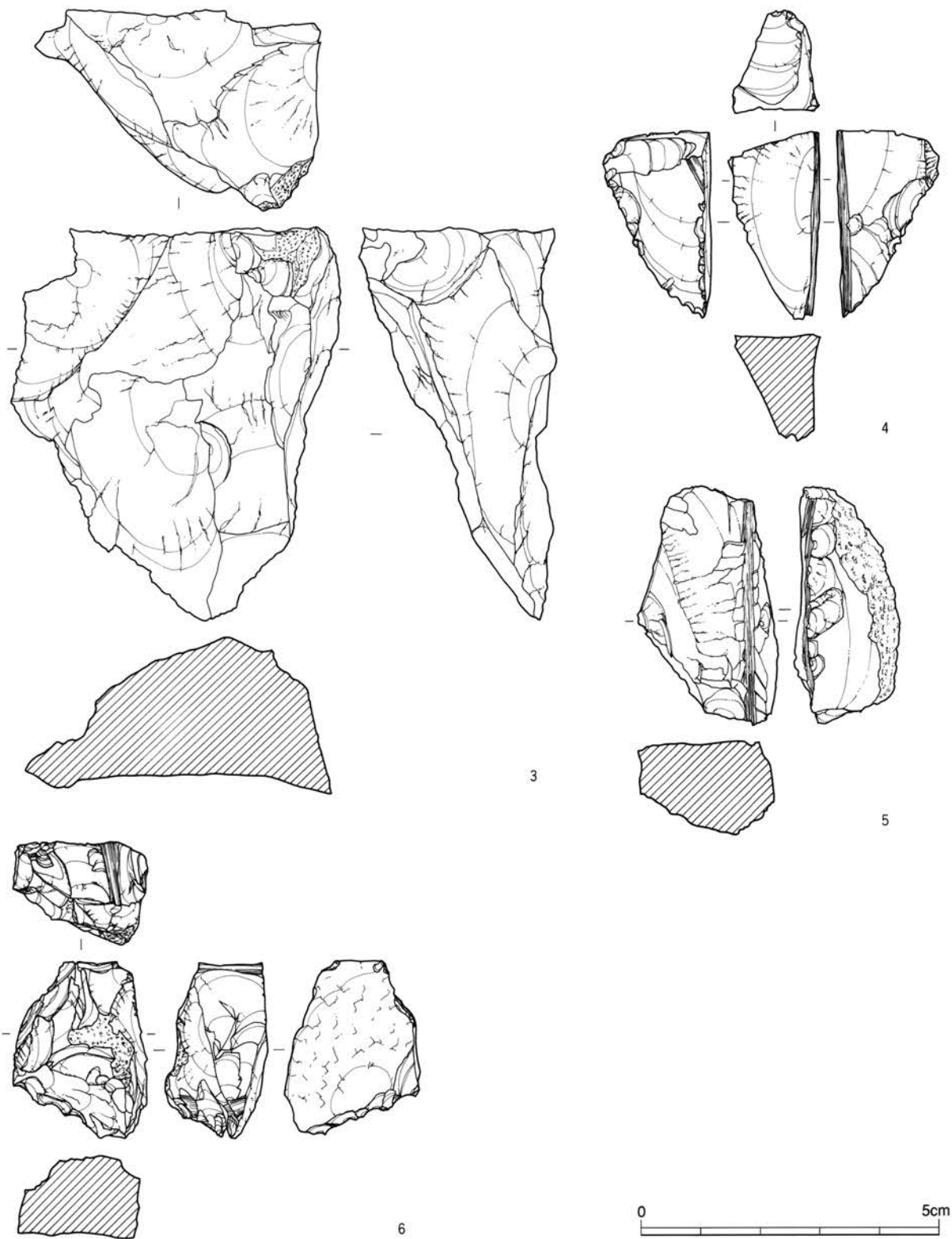
S H C 450 : 1464    S H C 451 : 1465    S H D 39 : 1469    S D A 51 ~ S D A 52 : 1466  
 B調査区包含層 : 1468    C調査区包含層 : 1467・1470    D調査区包含層 : 1469




SHC451: 1·2



碧玉(1)

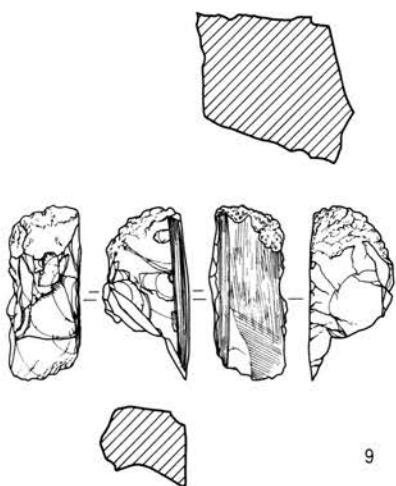


SHC451: 3 · 4 · 6    SHC451(P 5): 5

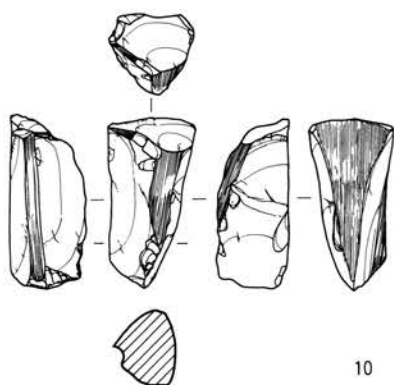


7

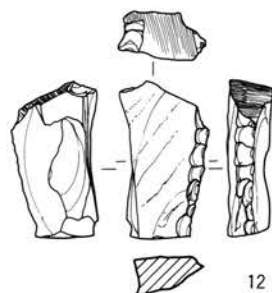
8



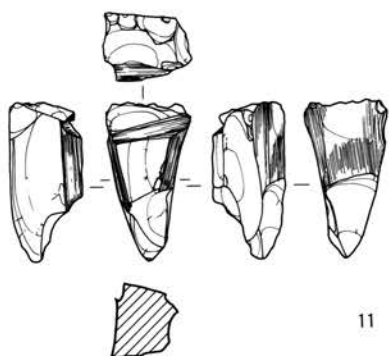
9



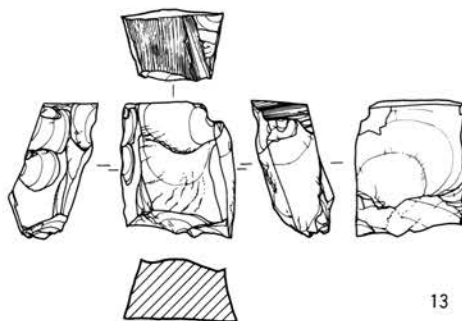
10



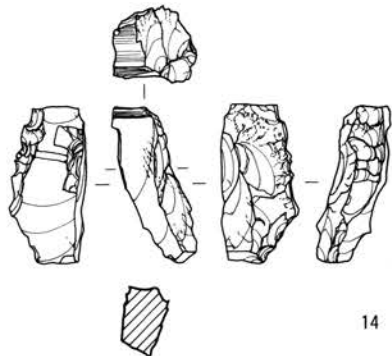
12



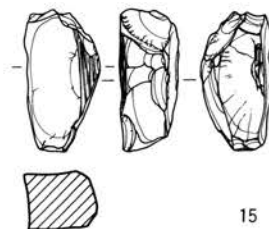
11



13



14



15


SHC451 : 7~14 SHC451(P21) : 15





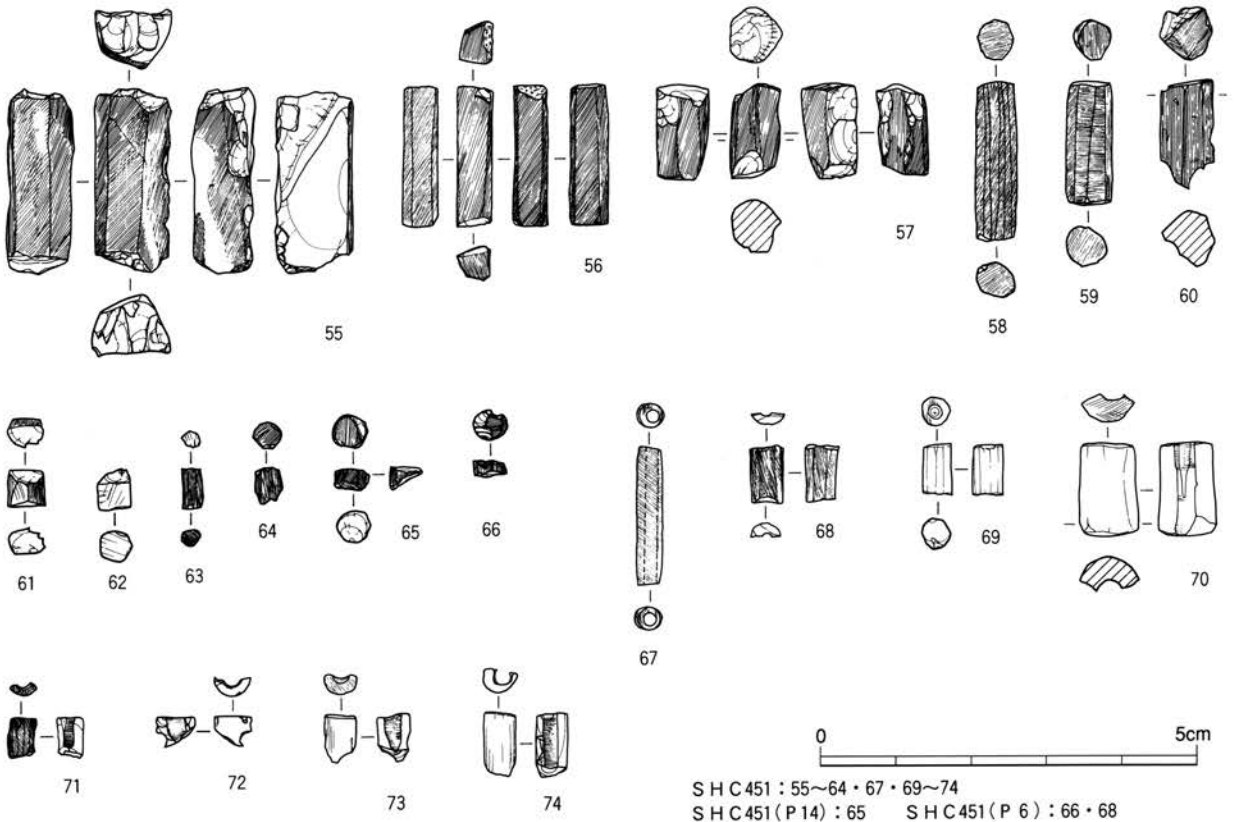
S HC451 : 16 · 17 · 19 ~ 35      S HC451 ( P 12 ) : 18



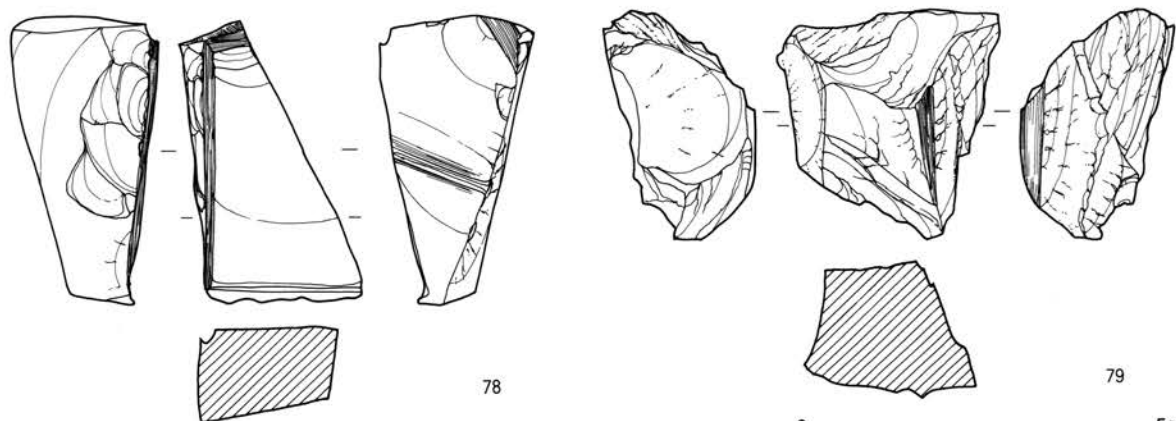
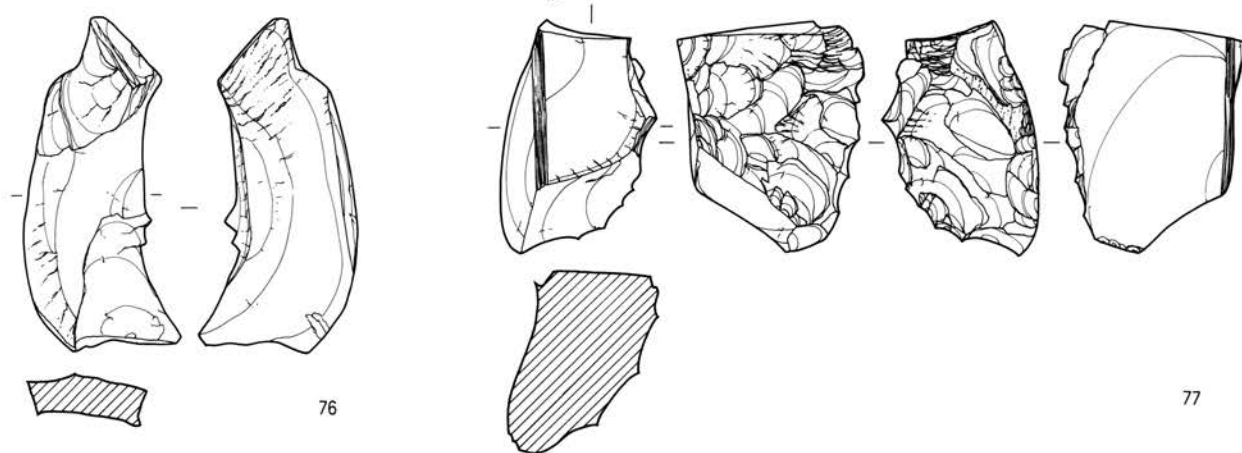
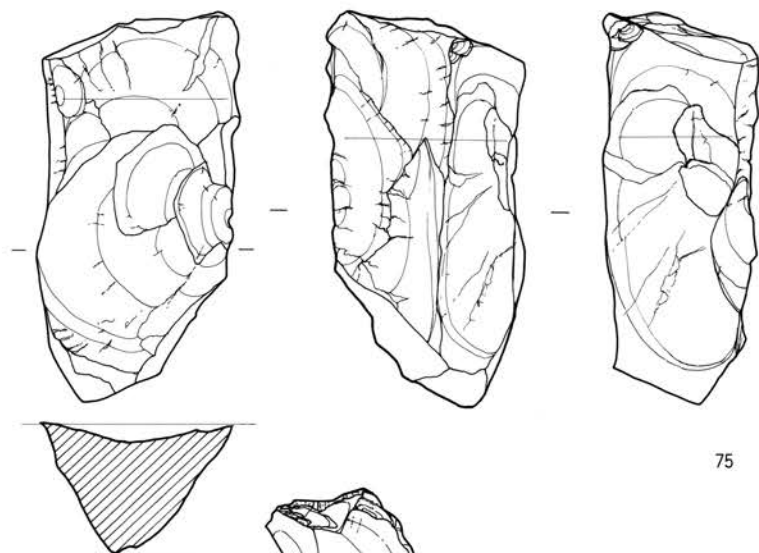


S HC 451 : 36 · 37 · 39 ~ 43 · 45 ~ 50 · 52 · 53  
 S HC 451 (P 6) : 44

S HC 451 (P 5) : 38 · 54  
 S HC 451 (P 7) : 51








SHA74: 75~79



碧玉(7)



SHA74 : 80~85 · 87 · 88

SHA74(SKA110) : 86

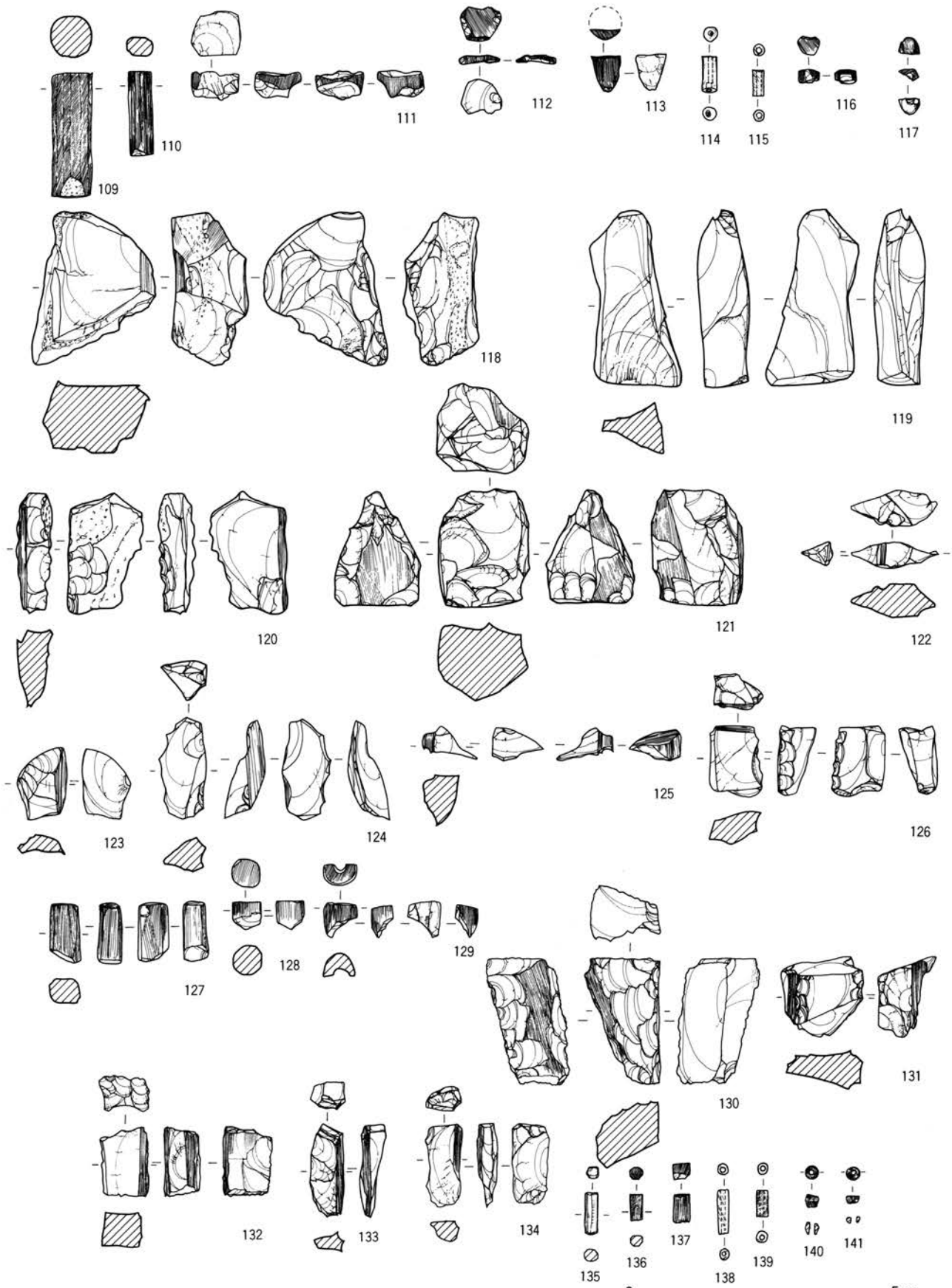
碧玉(8)



SHA74 : 89 · 91 · 92 · 96 ~ 106 · 108

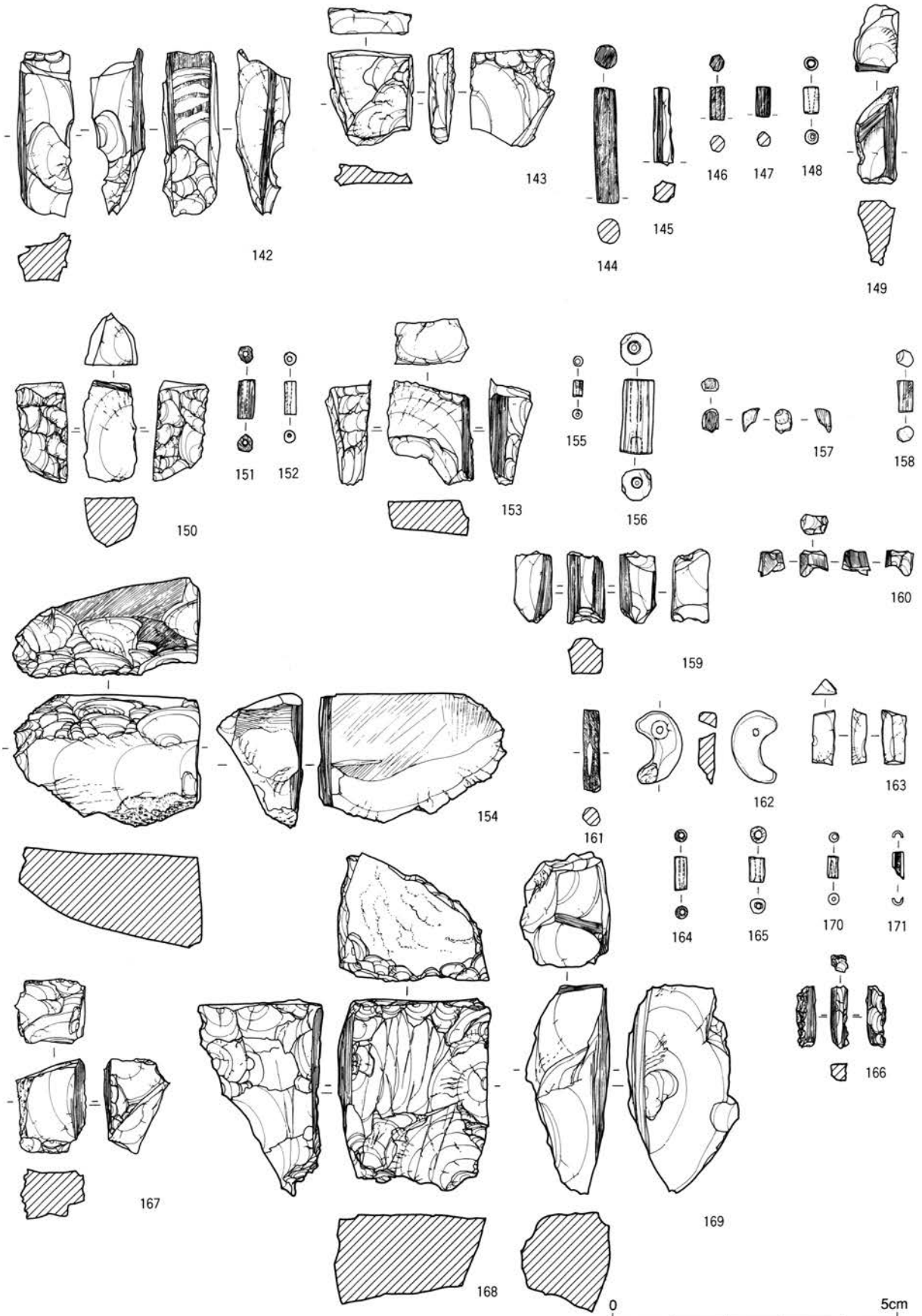
SHA74(SDA59) : 90

SHA74(SKA110) : 86 · 93 ~ 95 · 107

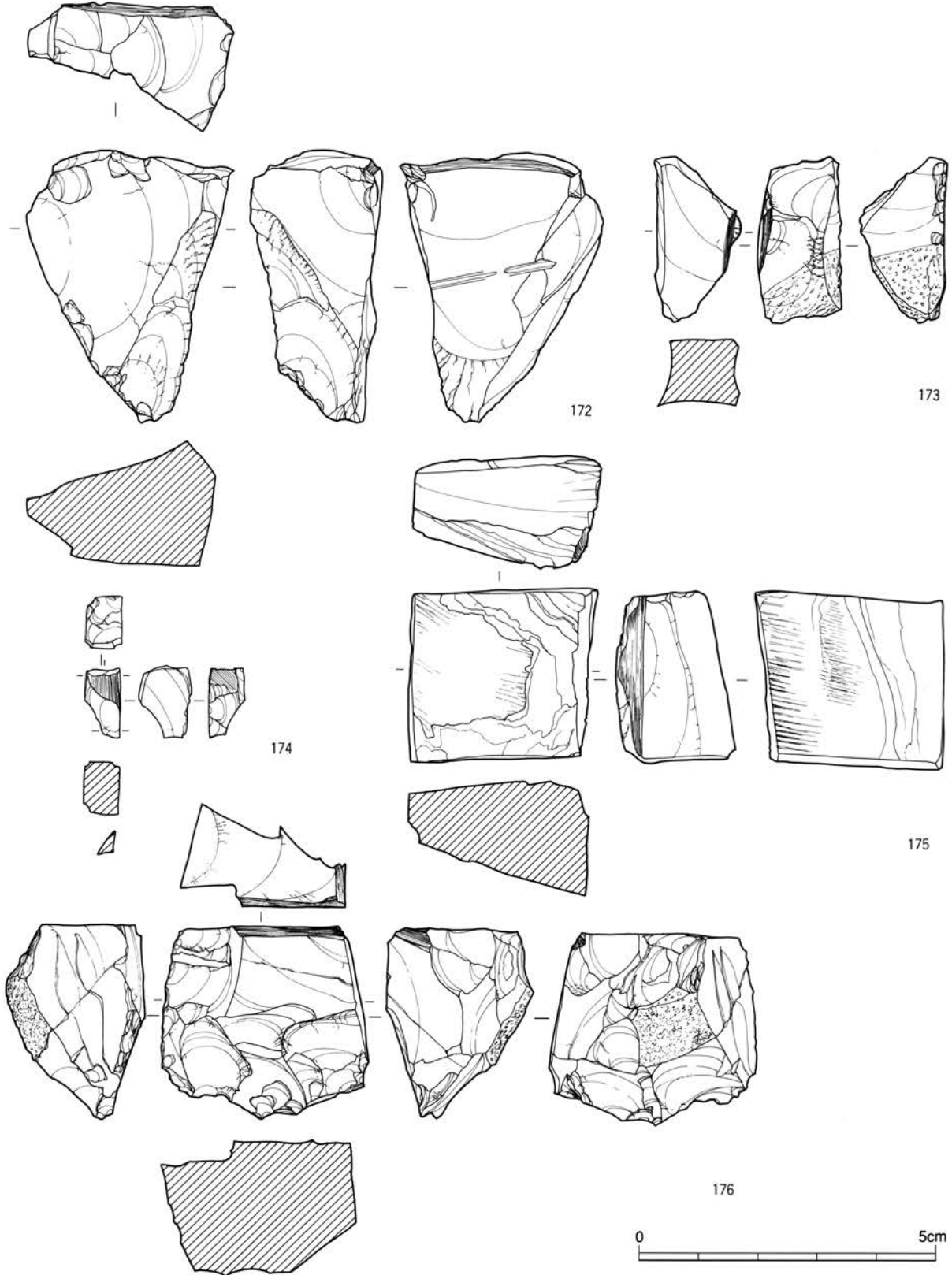


SHA74: 109~117      SHA98: 118~129  
 SHC479a(P1): 130      SHC479a: 131~141

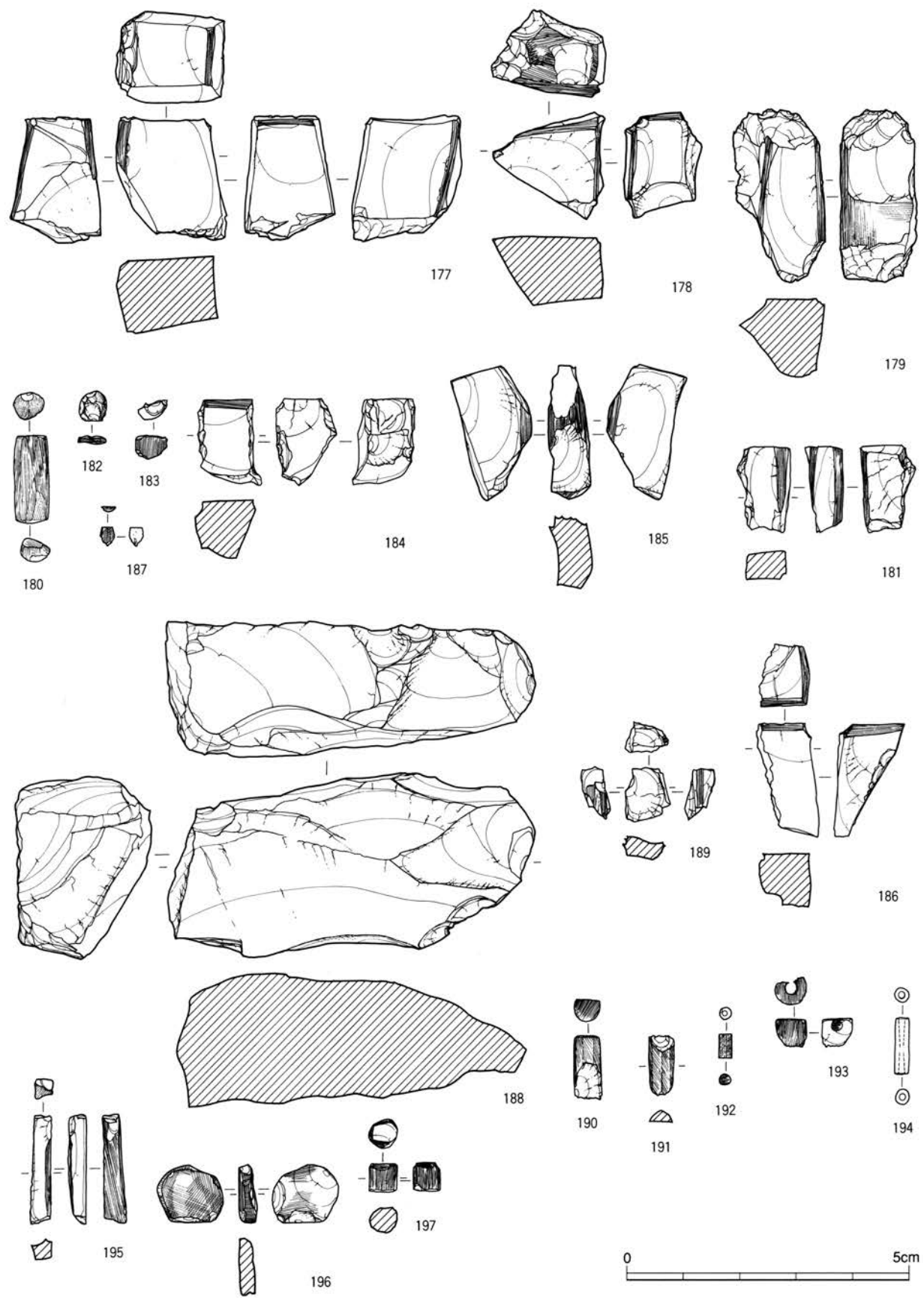
0 5cm




SHA107 : 142    SHB137 : 143~148    SHB138(SKB939) : 149~152  
 SHB139 : 153    SHB141 : 154    SHB146 : 155    SHB147 : 156 · 157    SHB148 : 158    SHB149 : 159~162  
 SHB152 : 163~165    SHB528 : 166    SHB538 : 167    SHB539 : 168 · 169    SHB542 : 170    SHB742 : 171



SHB690 : 172 · 175    SHB691 : 173    SHB706 : 176    SHB709 : 174



SHC135b : 178 SHC135b(SKC139) : 177 SHC167 : 180 SHC168 : 179 · 181~183 SHC169 : 184  
 SHC173b : 185 SHC450 : 186 SHC450(P 4) : 187 SHC460 : 188~194 SHC487 : 195~197



SHC 492 : 198~200

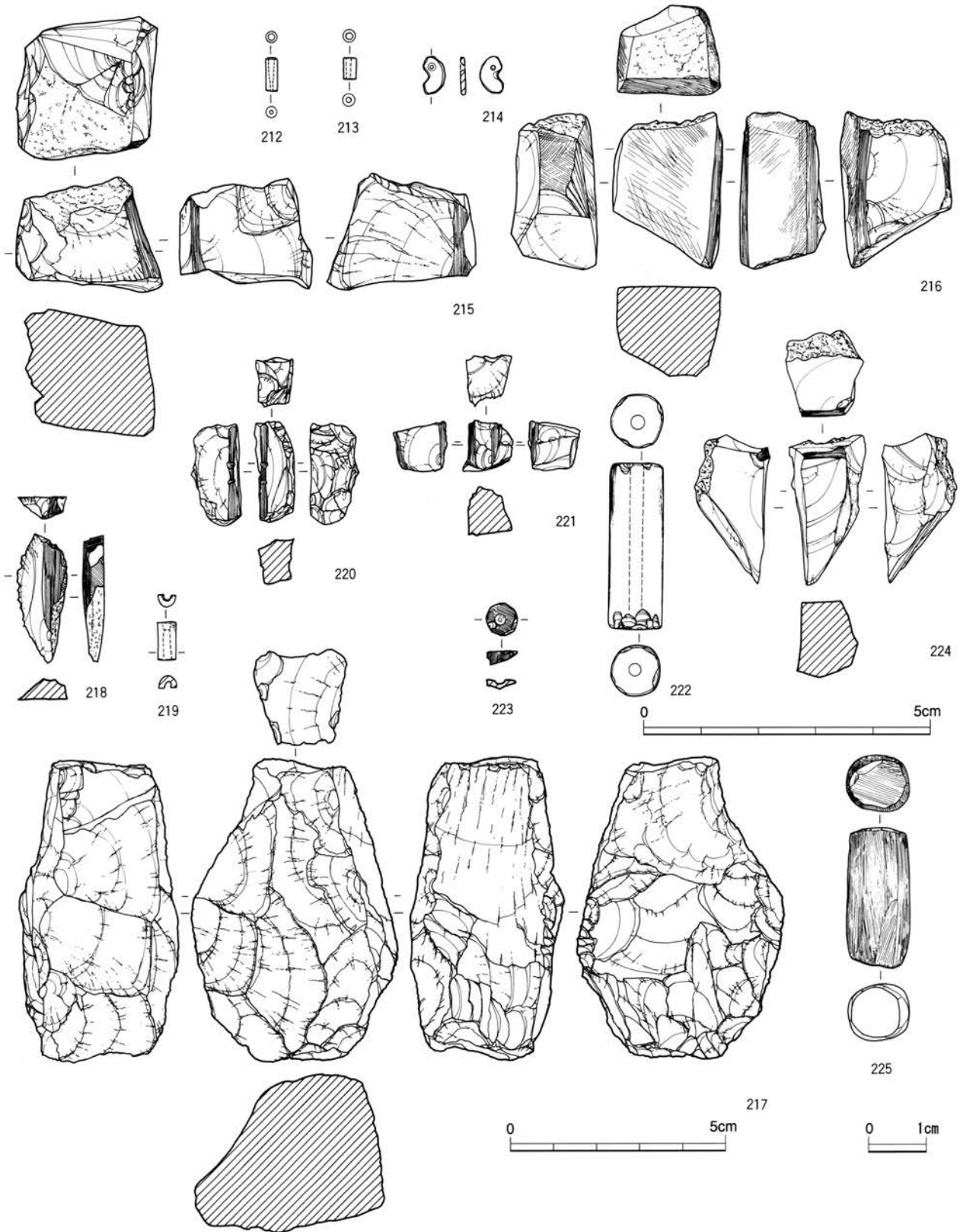
SHC 571 : 201 · 202

SHC 572 : 203~205

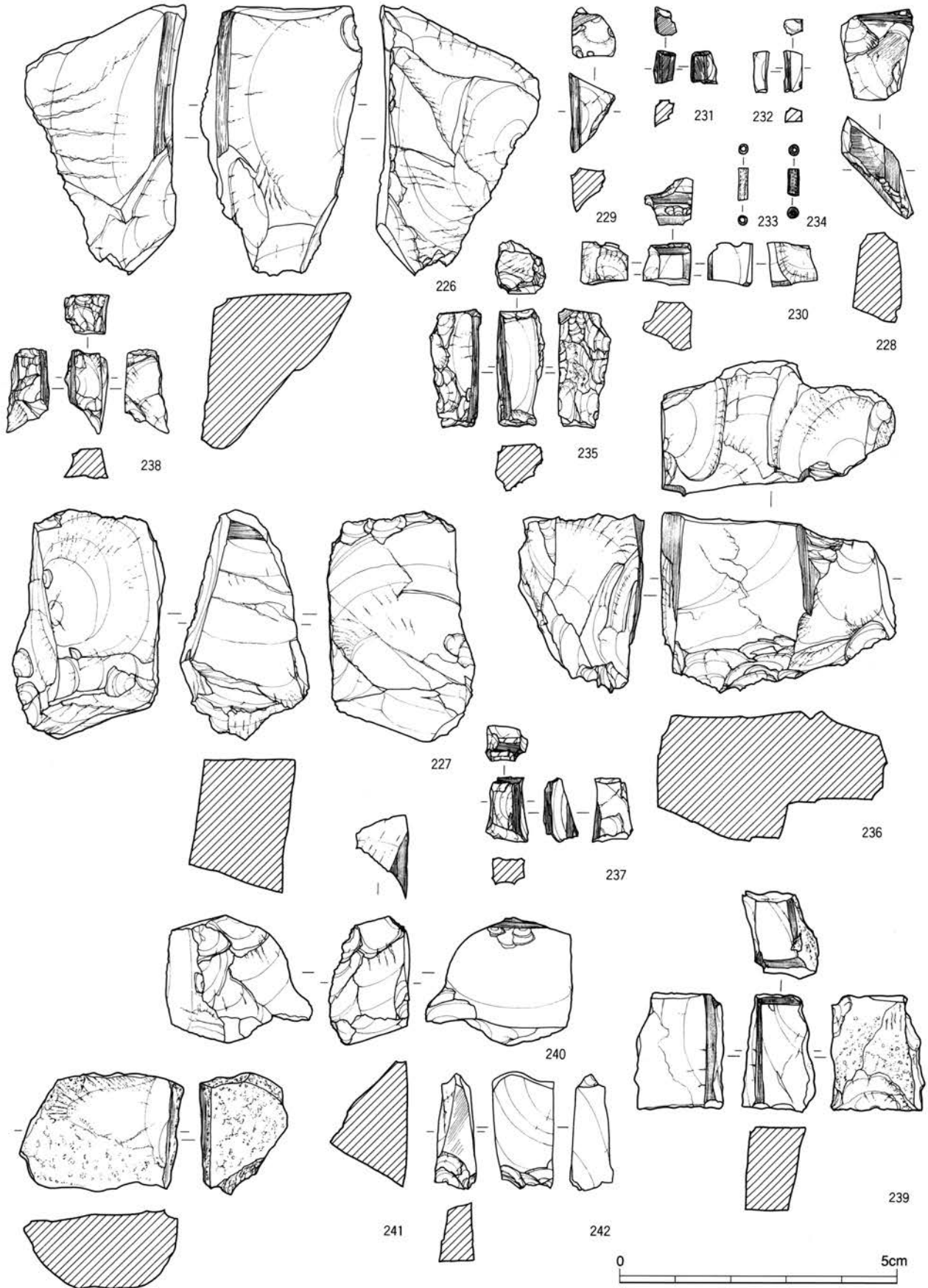
SHD 23 : 206~209

SHD 39 : 210 · 211

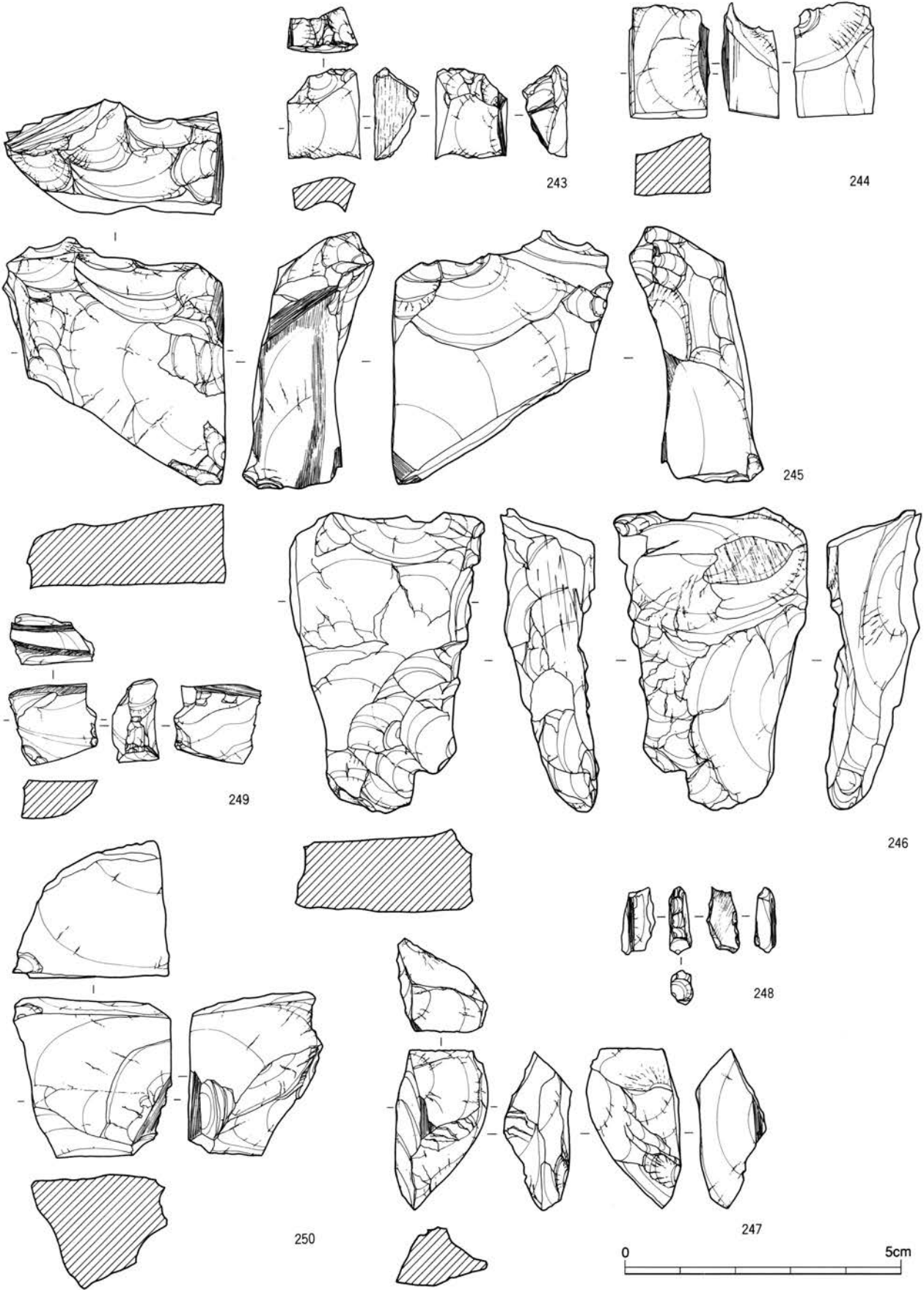




S K A 16 : 212~214 S K A 66 : 215 S K A 69 : 216 S K B 663 : 217 S K B 771 : 218 · 219  
 S K B 775 : 220 S H B 528 ( S K B 845 ) : 221 S K B 884 : 222 S K B 667 ( S K B 994 ) : 223 S K B 1136 : 224 · 225



SK B801 : 227 SK B901 : 226 SK C75 : 228~233 SH C132(S K C152) : 234 S K C218 : 235  
 S K C461 : 236 S K C478a : 238 · 239 S K C484 : 237 S E C453 : 240~242



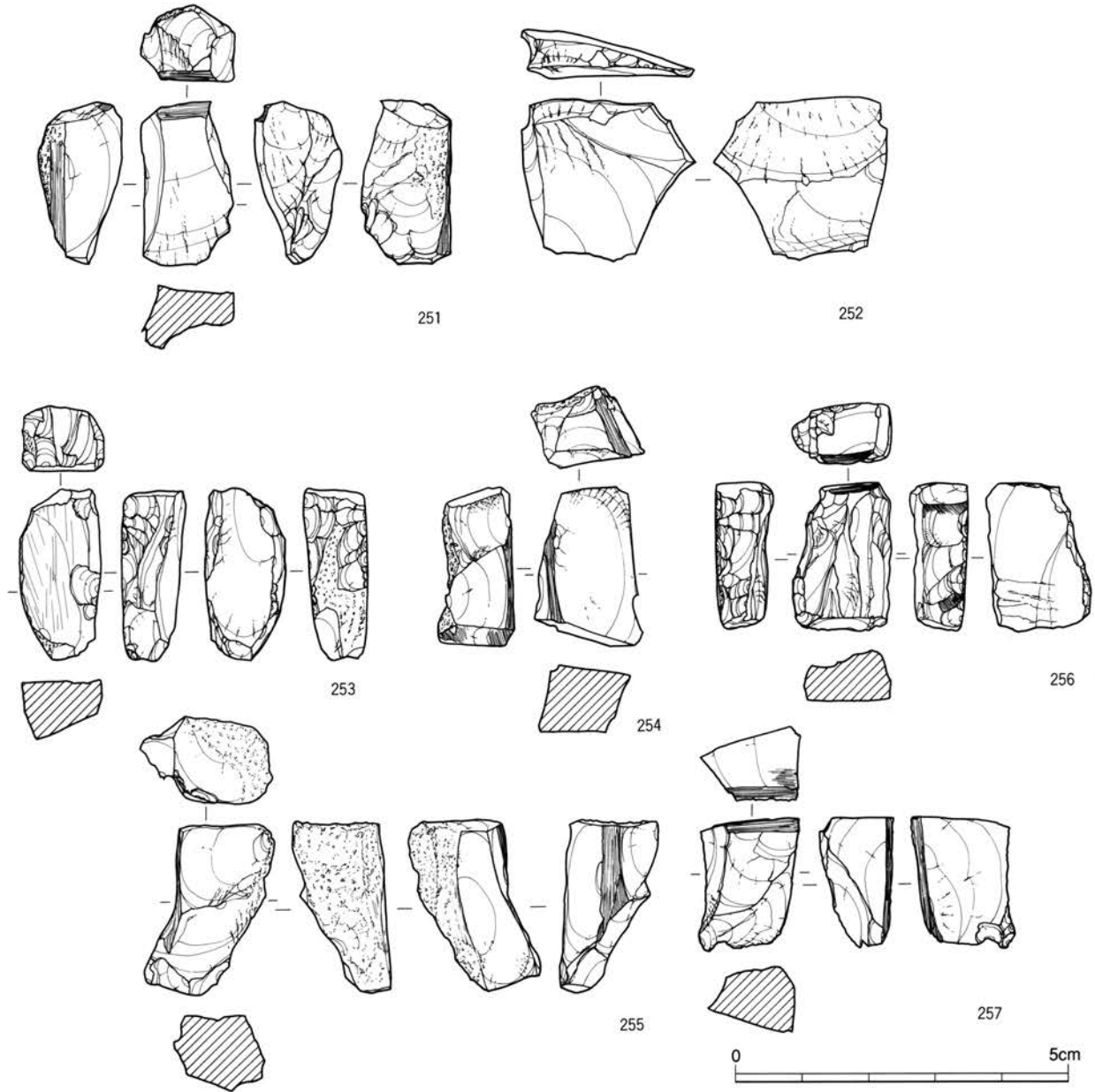
S D A 59 : 243 · 244

S D A 68 : 245 ~ 247

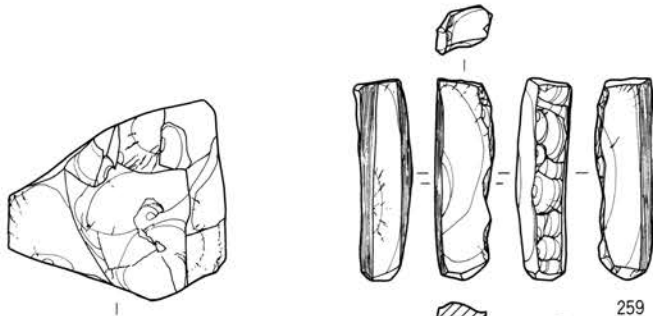
S D B 333 : 250

S D C 110 : 248

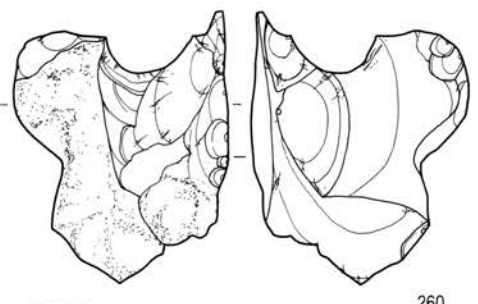
S D C 469 · 470 : 249



S D A 49 : 253    S D A 63 : 251    S D C 426 : 252    A 調査区包含層 : 255    B 調査区包含層 : 254    C 調査区包含層 : 256・257



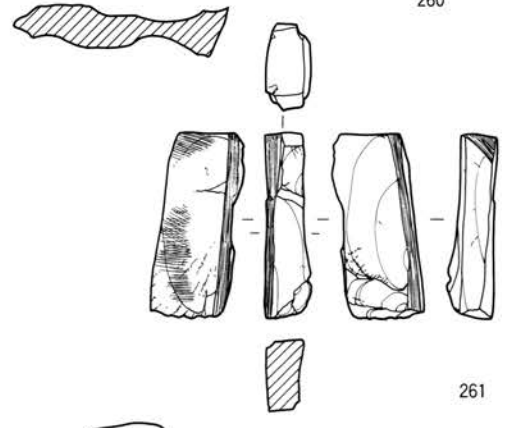
259



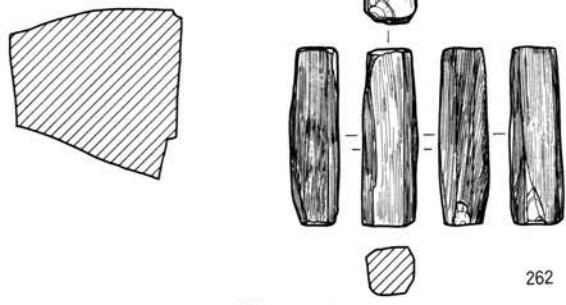
260



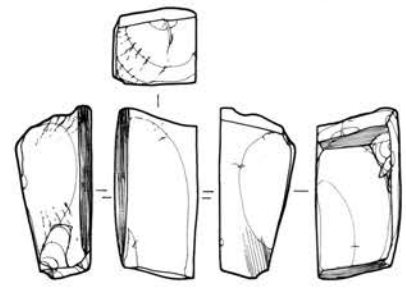
258



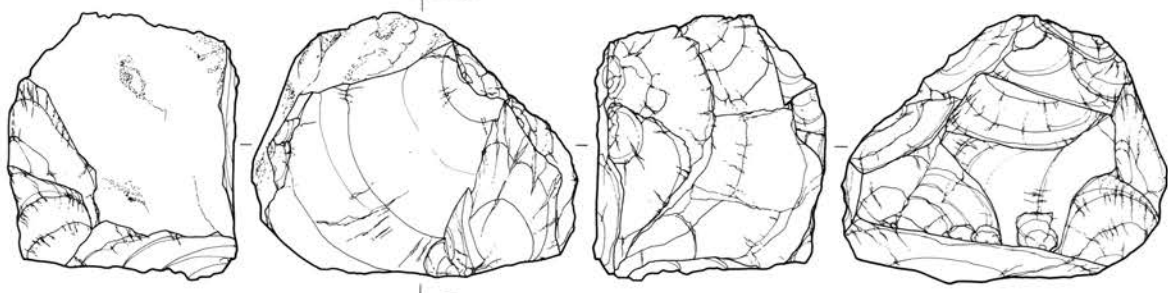
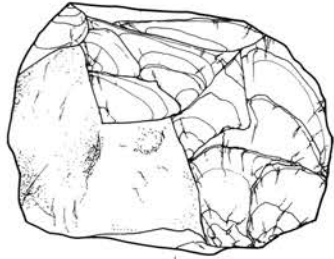
261



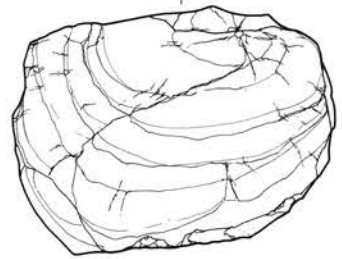
262



263

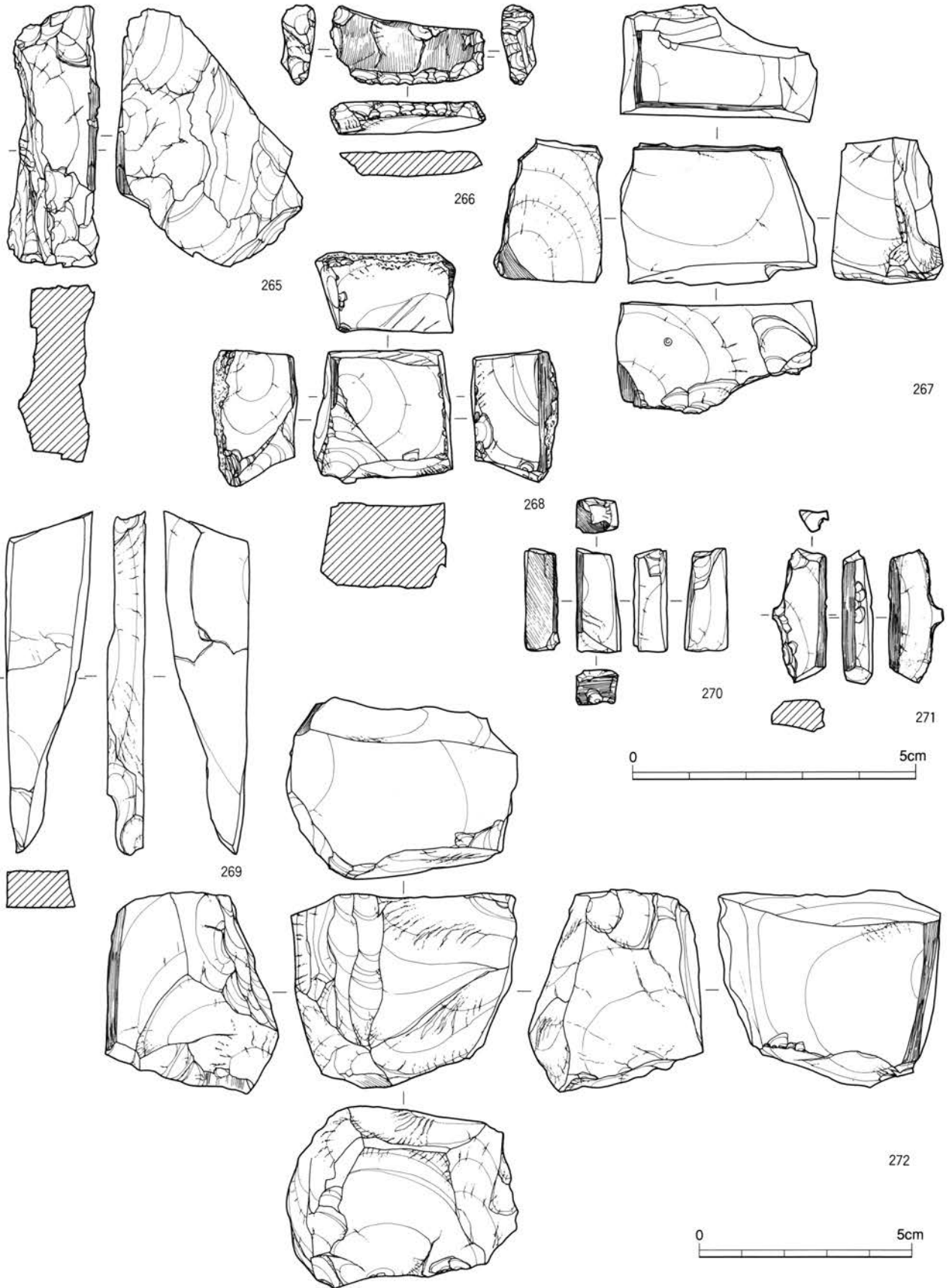


264



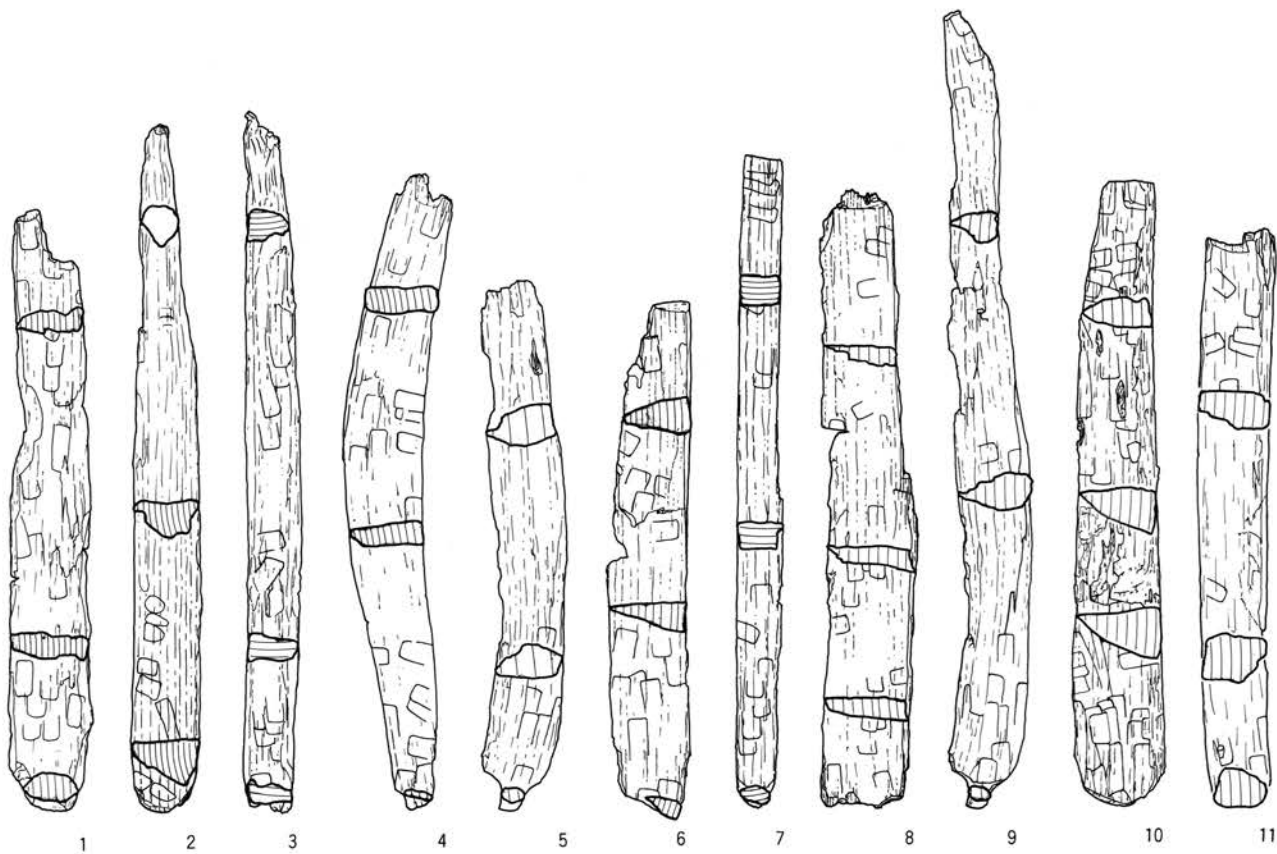


A調査区包含層：258～264


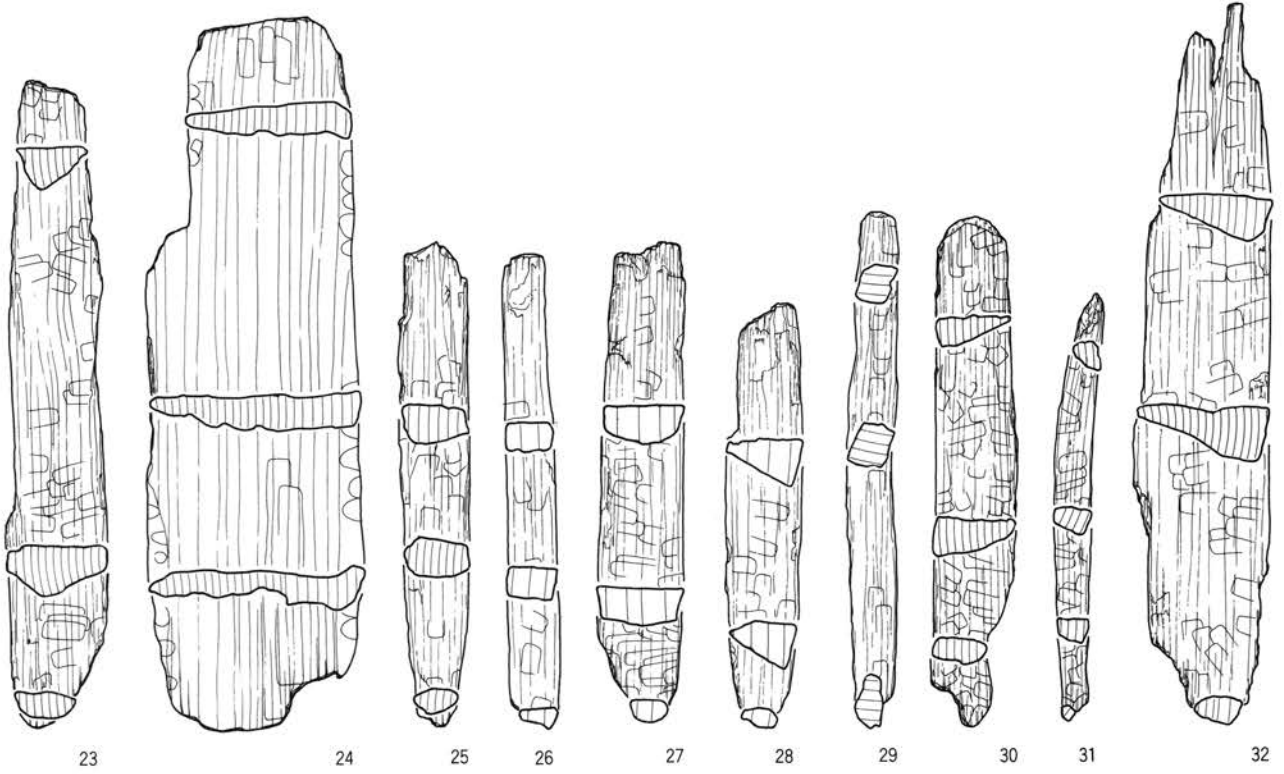
碧玉(19)



B調査区包含層：265・267～270・272 C調査区包含層：266 包含層：271



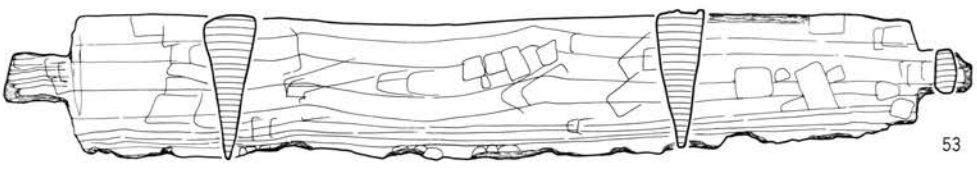
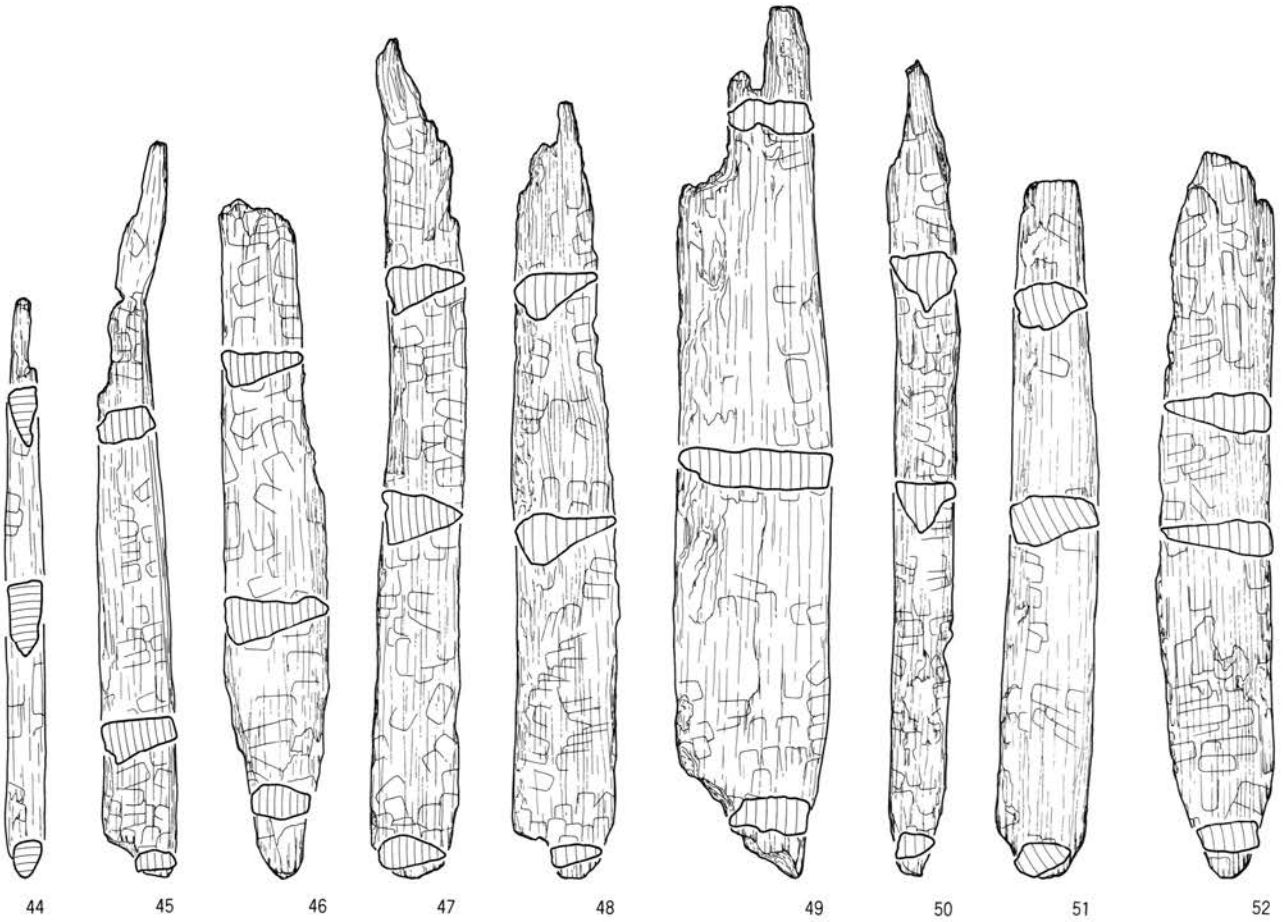


井戸側木杵材(1)

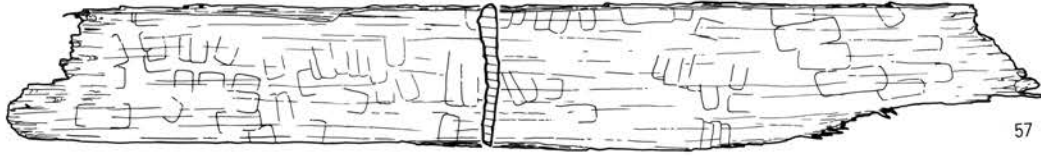


井戸側木柵材(2)

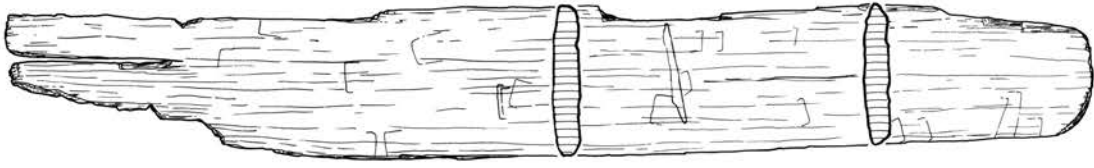




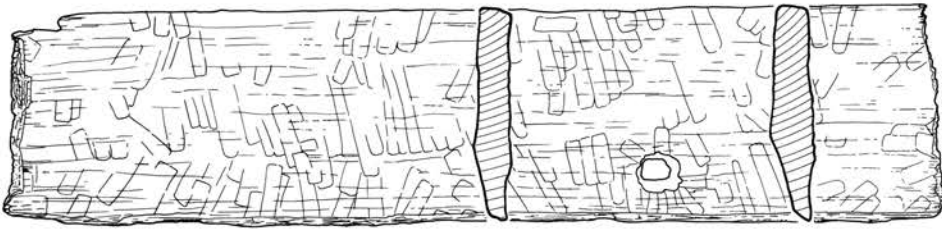
井戸側木柱材(3)



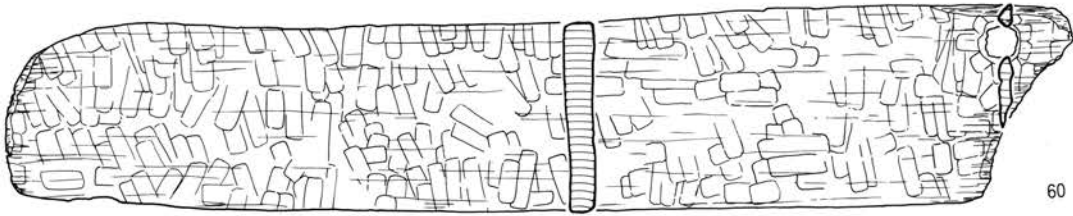
57




58



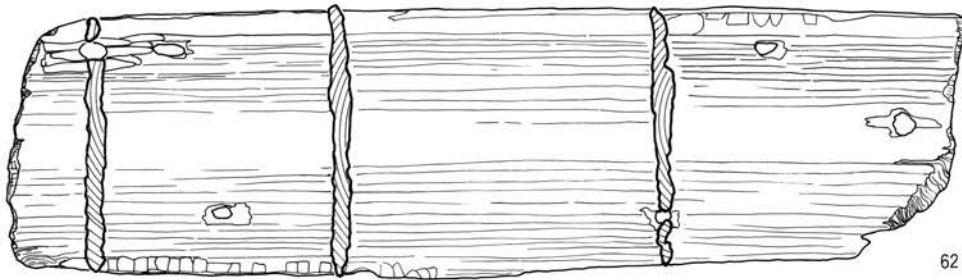
59



60



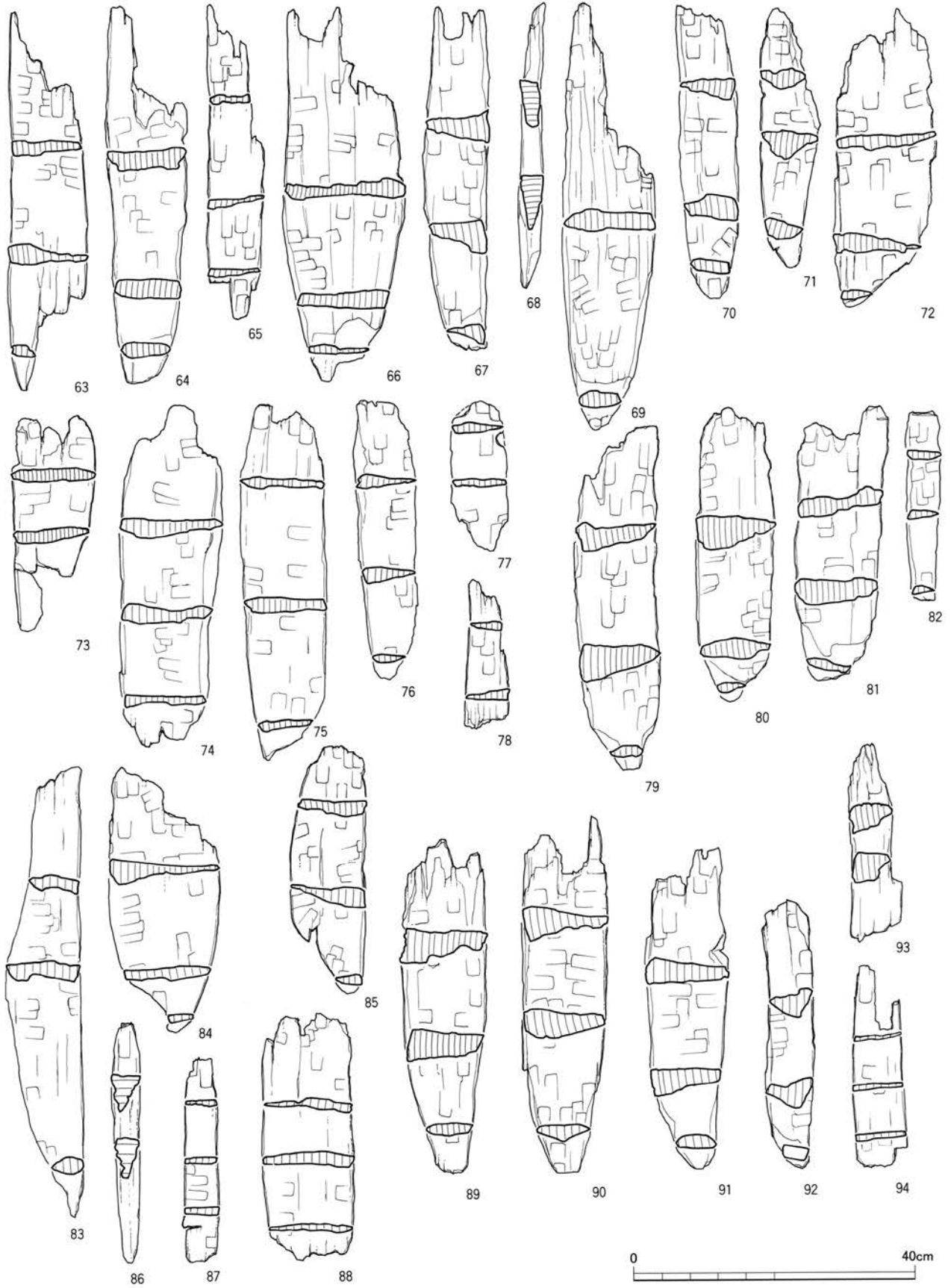
61



62



井戸側木樺材(4)




井戸側木杵材(5)



調査地全景(南から)



調査地全景(北から)



(1) A調査区(第3次調査)全景(弥生時代)(上が北)



(2) A調査区(第3次調査)全景(弥生時代)(北から)



B・C調査区全景(弥生時代)(上が北)




(1) B・C調査区(第1次調査)全景(弥生時代)(北から)



(2) B・C調査区(第1次調査)全景(弥生時代)(西から)





B 調査区全景(弥生時代)(上が北)




C調査区(第1次調査)全景(弥生時代)(上が北)



(1) C調査区(第2次調査)全景(弥生時代)(北から)



(2) C調査区(第2次調査)全景(弥生時代)(南から)




D調査区全景(弥生時代)(南から)



A・B・C調査区(第1次調査)中世遺構面全景(上が北)




B調査区中世遺構面(上が北)



C調査区(第1次調査)中世遺構面(上が北)



(1) A調査区SH74(南から)



(2) A調査区SH98(北から)





(1) A調査区 S H74北東部炭化物(北東から)



(2) A調査区 S H74南東部炭化物(南東から)



(3) A調査区 S H74北西部(北から)



(4) A調査区 S H74北西部(北西から)




(5) A調査区 S H74北東部(東から)



(6) A調査区 S H74北西部(北西から)



(7) A調査区 S H74北西部(西から)



(8) A調査区 S H74北西部(北西から)



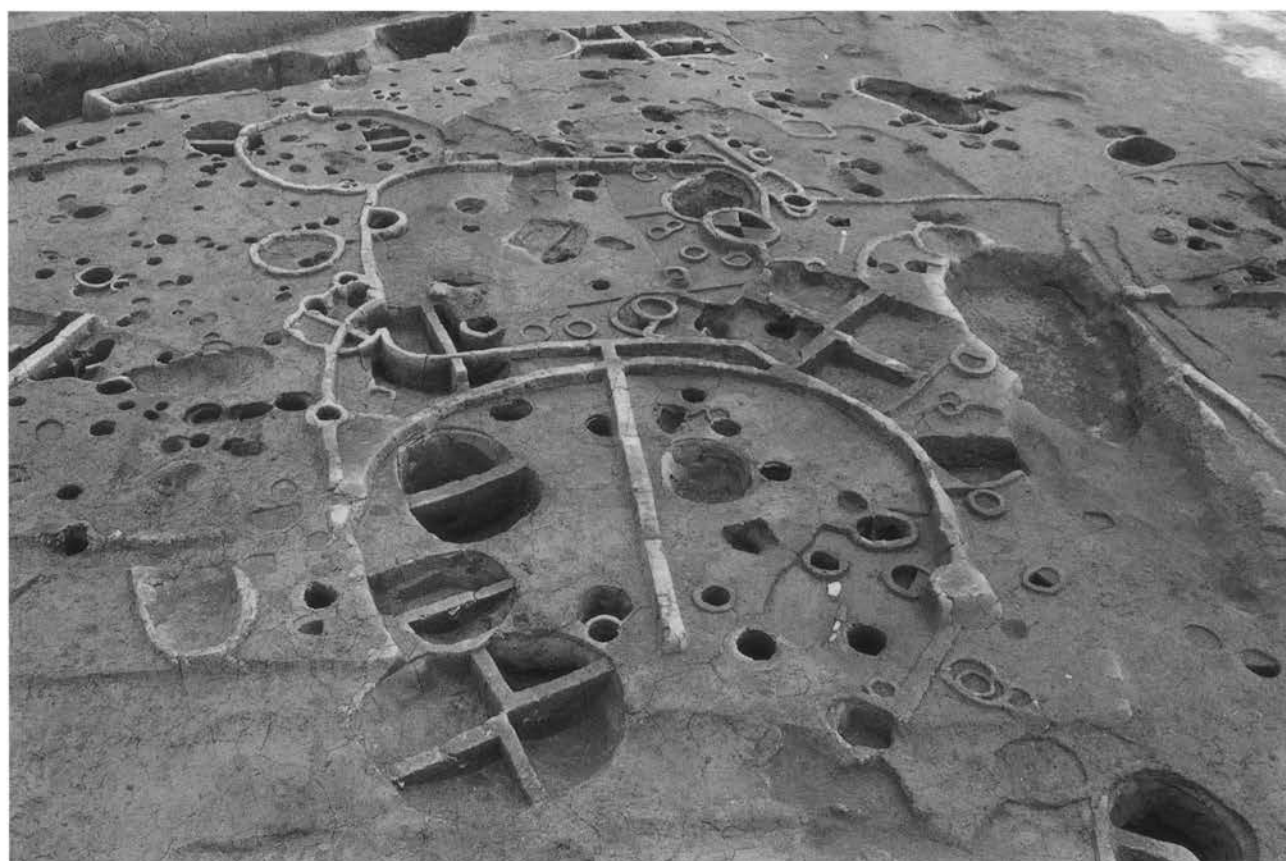
(1) A調査区S H90(南から)




(2) B調査区I・II群竪穴式住居跡(南から)



(1) B調査区Ⅱ・Ⅲ群竪穴式住居跡(北西から)



(2) B調査区Ⅳ群竪穴式住居跡(西から)



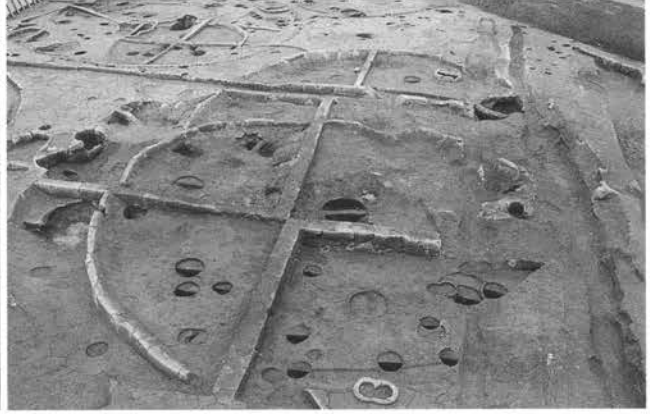
(1) B調査区Ⅵ・Ⅶ群竪穴式住居跡(北東から)




(2) B調査区Ⅶ群竪穴式住居跡(南から)



(1) B調査区Ⅱ群竪穴式住居跡(西から)



(2) B調査区Ⅲ群竪穴式住居跡(南西から)



(3) B調査区Ⅳ群竪穴式住居跡(北西から)




(4) B調査区Ⅳ群竪穴式住居跡(南西から)



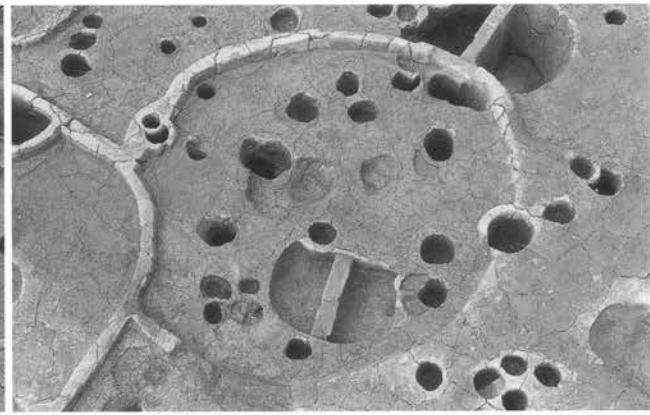
(5) B調査区Ⅳ群S H139(東から)



(6) B調査区Ⅴ群竪穴式住居跡(西から)



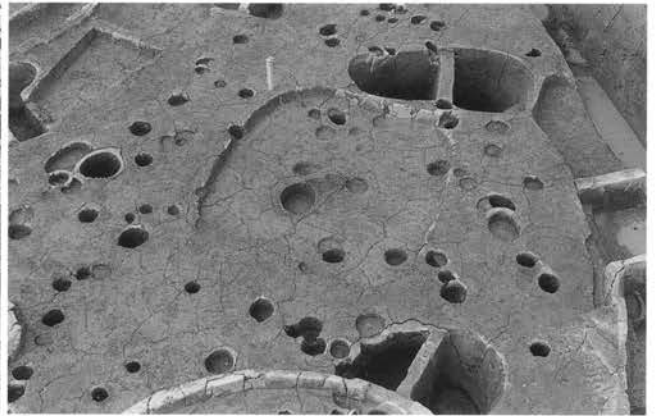
(7) B調査区Ⅴ群竪穴式住居跡(北東から)



(8) B調査区Ⅵ群S H543(南東から)



(1) B調査区 S H138(西から)



(2) B調査区 S H796(南西から)



(3) B調査区 S H153内 S K1128 b(北東から)



(4) B調査区 S H675内 S K495・S K498(東から)



(5) B調査区 S H742内 S K641(西から)



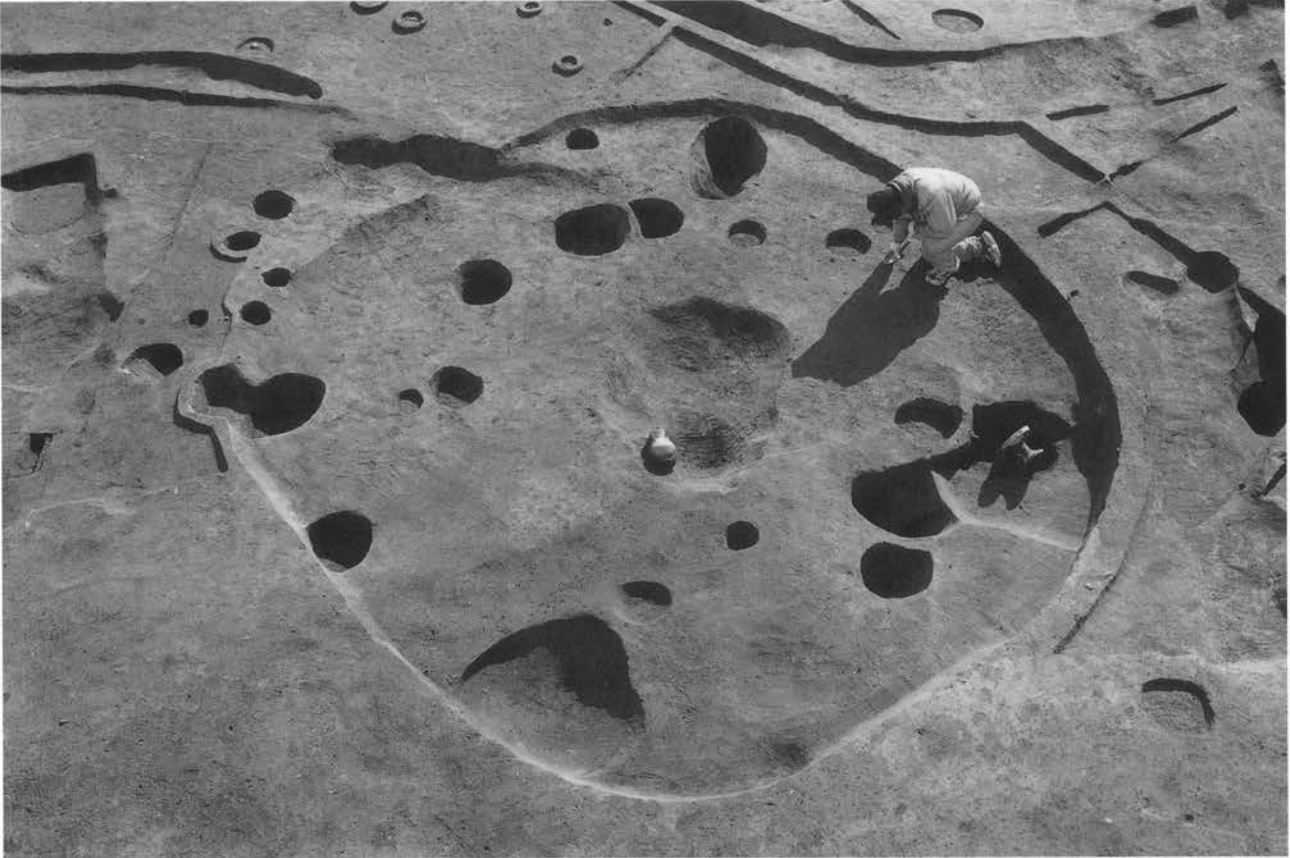
(6) B調査区 S H969内 S K1065・1209(南西から)



(7) B調査区 S H341内 S K867(南から)



(8) B調査区 S H341土器出土状況(北西から)



(1) C調査区Ⅷ群S H92(北東から)



(2) C調査区S H80(北東から)



(1) C調査区SH132(西から)



(2) C調査区SH450(南西から)





(1) C調査区SH451掘削状況(南西から)




(2) C調査区SH451(北東から)



(1) C調査区S H68・Ⅷ群竪穴式住居跡(北北東から)



(2) C調査区S H132・Ⅷ群竪穴式住居跡(北西から)



(3) C調査区Ⅷ群S H92(南から)



(4) C調査区Ⅷ群S H169(北西から)



(5) C調査区Ⅷ群S H173b・S H169(北西から)



(6) C調査区Ⅸ群S H490・S H487(南東から)




(7) C調査区Ⅹ群竪穴式住居跡(南西から)



(8) C調査区Ⅹ群竪穴式住居跡(東から)



(1) C調査区 S H68(東から)



(2) C調査区 S H80(北東から)




(3) C調査区 S H135b(南から)




(4) C調査区 S H137(南東から)



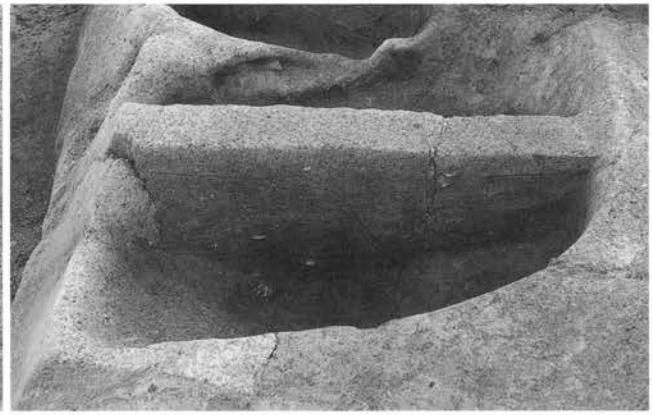
(5) C調査区 S H92南西部(西から)




(6) C調査区 S H92南西部(南から)



(7) C調査区 S H169内 S K338(東から)



(8) C調査区 S H173b内 S K336b(北東から)



(1) C調査区 S H80出土石剣(20) (西から)



(2) C調査区 S H80出土土器(南東から)



(3) C調査区 S H80出土土器(171) (北東から)




(4) C調査区 S H168出土土器(208) (東から)



(5) C調査区 S H167北東部出土土器(213・214) (東から)




(6) C調査区 S H132出土土器(197) (東から)



(7) C調査区 S H572内 S K478 a 出土土器(712~715)  
(北東から)



(8) C調査区中央西付近出土石剣(86) (南から)



(1) C調査区 S H451中央土坑(北東から)



(2) C調査区 S H451中央土坑土層断面(東から)




(3) C調査区 S H451出土土器(222)(北東から)



(4) C調査区 S H451出土砥石(697)(西から)




(5) C調査区 S H451出土玉砥石(813)(南から)



(6) C調査区 S H451出土石鋸(856)(北西から)



(7) C調査区 S H451出土管玉未成品(57)(上が北)



(8) C調査区 S H451出土碧玉破片(上が南)



(1) D調査区弥生時代遺構面(南から)




(2) D調査区S H23遺物出土状況(東から)



(3) D調査区S H23(南西から)



(4) D調査区S H23(北西から)



(5) D調査区S H39(北から)



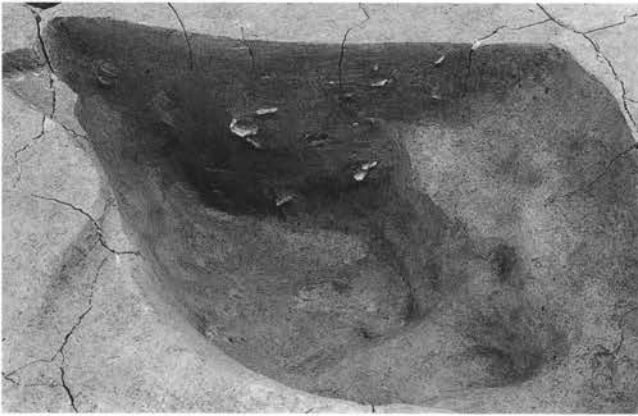
(6) D調査区S H40・S H41(南から)



(7) D調査区S H46(南東から)



(8) D調査区S H46南東部出土土器(246)(北東から)




(1) A調査区SK6土層断面(西から)



(2) A調査区SK50土器出土状況(北から)




(3) A調査区SK66完掘状況(北から)



(4) A調査区SK66土層断面(東から)



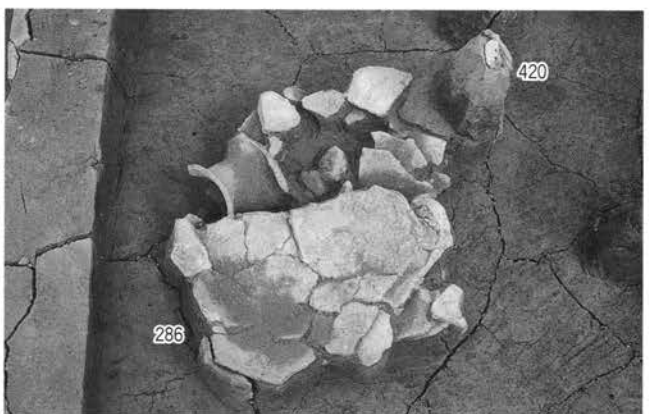
(5) A調査区SK69土器出土状況(北西から)




(6) A調査区SK69下層SD112(北西から)



(7) A調査区SK69出土土器(290ほか)(北から)



(8) A調査区SK69出土土器ほか(北西から)



(1) A調査区S K77・S K78(西から)



(2) A調査区S K78土器出土状況(西から)





(1) A 調査区 S K77南部(南から)



(2) A 調査区 S K77(北西から)



(3) A 調査区 S K77土層断面(北から)




(4) A 調査区 S K77土層断面(北から)




(5) A 調査区 S K78土層断面(南西から)



(6) A 調査区 S K78土層断面(西から)




(7) A 調査区 S K75検出状況(南から)




(8) A 調査区 S K78骨・炭化物出土状況(東から)



(1) A調査区S K75完掘状況(北北西から)




(2) A調査区S K79土器出土状況(北から)



(1) A 調査区 S K75掘削状況(西から)



(2) A 調査区 S K75中央部(南から)



(3) A 調査区 S K75掘削状況(東から)




(4) A 調査区 S K75北部(東から)



(5) A 調査区 S K75完掘状況(西から)



(6) A 調査区 S K79中央部出土碧玉材ほか(北から)



(7) A 調査区 S K100・S K101・S K102(北から)




(8) A 調査区 S K100(北から)



(1) A調査区S K101(北東から)



(2) A調査区S K102(東から)



(3) A調査区S K113・S K114(南東から)



(4) A調査区S K113(南東から)




(5) A調査区S K114(南から)



(6) A調査区S K115遺物出土状況(南から)



(7) A調査区S K116(東から)



(8) A調査区S K126(南から)



(1) B調査区 S K340土器出土状況(東から)



(2) B調査区 S K791土器出土状況(北西から)



(1) B調査区S K911(南西から)



(2) B調査区S K911(西から)



(1) B調査区 S K521(南東から)




(2) B調査区 S K800(南東から)




(3) B調査区 S K791(北東から)



(4) B調査区 S K791出土土器(478)(東から)



(5) B調査区 S K801遺物出土状況(東から)



(6) B調査区 S K822(東から)



(7) B調査区 S K904(北西から)



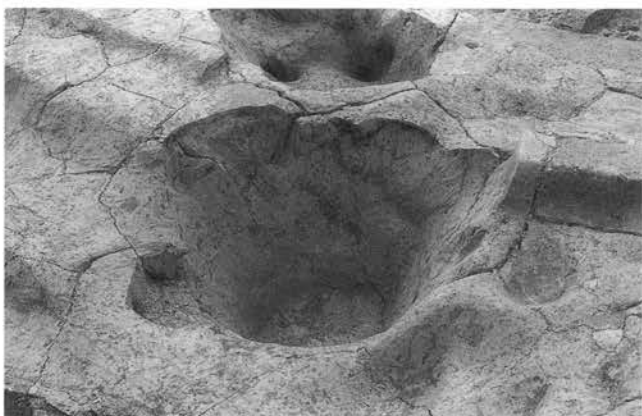
(8) B調査区 S K905土器出土状況(西から)



(1) B調査区 S K 905 東部土器出土状況(南から)



(2) B調査区 S K 911 焼土塊検出状況(南西から)



(3) B調査区 S K 1137(北東から)



(4) B調査区 S K 1156(北東から)




(5) B調査区 S K 1177(西から)



(6) B調査区 S K 1197(南から)




(7) B調査区 S K 1201 土器出土状況(西から)




(8) B調査区 S K 1201 完掘状況(南から)

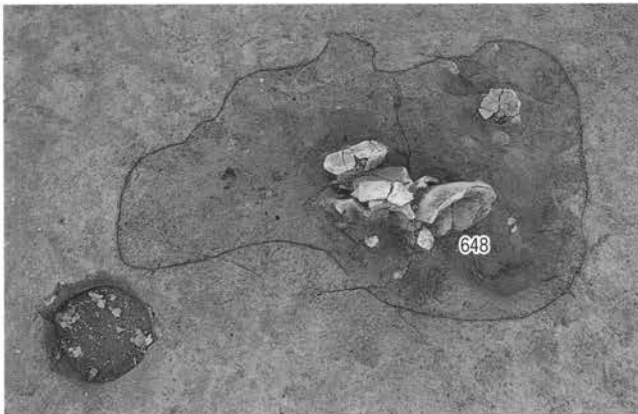




(1) C調査区 S K75(南から)



(2) C調査区 S D109土器出土状況(東から)



(3) C調査区 S K115土器出土状況(西から)




(4) C調査区 S K131土器出土状況(北東から)



(5) C調査区 S K155(南から)




(6) C調査区 S K161(南西から)



(7) C調査区 S K162(北から)




(8) C調査区 S K172土器出土状況(南から)



(1) C調査区 S K296土器出土状況(北から)



(2) C調査区 S K436(北から)



(3) C調査区 S K458(西から)



(4) C調査区 S K461土器出土状況(南東から)



(5) C調査区 S K461土器出土状況(東から)



(6) C調査区 S K523(S B521)(南西から)



(7) C調査区 S K530(東から)



(8) C調査区 S K562(北から)




(1) C調査区 S E 453掘削状況(南から)



(2) C調査区 S E 453井戸側木柵検出状況(北から)



(1) C調査区 S E 453遺物検出状況(南から)



(2) C調査区 S E 453遺物検出状況(南から)



(3) C調査区 S E 453東畦土層断面(北から)



(4) C調査区 S E 453東畦土層断面(南から)



(5) C調査区 S E 453西畦土層断面(北から)



(6) C調査区 S E 453検出時土層断面(西から)



(7) C調査区 S E 453完掘状況(南から)



(8) C調査区 S E 453実測状況(北北東から)



(1) C 調査区 S E 453 断ち割り状況(北から)



(2) C 調査区 S E 453 井戸側木柱(北西から)



(3) C 調査区 S E 453 井戸側木柱(北西から)



(4) C 調査区 S E 453 井戸側木柱(北東から)



(5) C 調査区 S E 453 井戸側木柱(北から)




(6) C 調査区 S E 453 横桟結合部(北西から)



(7) C 調査区 S E 453 木柱外侧横板(北東から)



(8) C 調査区 S E 453 最下部土層断面(北西から)



(1) C調査区 S E 453 井戸木枠外側横板(53)




(2) C調査区 S E 453 横板(53)部分



(3) C調査区 S E 453 井戸木枠外側横板(54)



(4) C調査区 S E 453 横板(54)部分



(5) C調査区 S E 453 井戸木枠外側横板(62)



(6) C調査区 S E 453 横板(62)部分



(7) C調査区 S E 453 井戸木枠縦板材



(8) C調査区 S E 453 井戸木枠縦板材



(1) D調査区S E31(東から)



(2) D調査区S E31遺物検出状況(南から)



(1) D調査区 S E 31掘削状況(南西から)



(2) D調査区 S E 31遺物出土状況(南西から)



(3) D調査区 S E 31西畦土層断面(南から)



(4) D調査区 S E 31東畦土層断面(南西から)



(5) D調査区 S E 31遺物出土状況(東から)



(6) D調査区 S E 31井戸側木柱(西から)



(7) D調査区 S E 31最下部土層断面(西から)



(8) D調査区 S E 31実測状況(西から)





(1) C調査区 S E 108検出状況(東から)



(2) C調査区 S E 108転用井戸側材検出状況(東から)




(3) C調査区 S E 108転用井戸側材(南から)



(4) C調査区 S E 108転用井戸側材(部分)(北から)




(5) C調査区 S E 111完掘状況(北西から)



(6) C調査区 S E 111土層断面(南東から)



(7) C調査区 S E 459完掘状況(東から)



(8) C調査区 S E 459土層断面(南西から)



(1) A調査区 S T68(北東から)



(2) A調査区 S T68・S T73(南西から)



(1) A調査区S T49(北東から)



(2) A調査区S T62(北から)



(1) A調査区 S T 49-2 区出土土器(879) (北西から)



(2) A調査区 S T 49-1 区出土石鍬(224) (北東から)



(3) A調査区 S T 58(北から)



(4) A調査区 S T 58(S D 07) (南東から)




(5) A調査区 S T 58(S D 07) 土層断面(北西から)



(6) A調査区 S T 59(北から)



(7) A調査区 S D 59-3 区土層断面(南から)



(8) A調査区 S D 59-3 区・S H 74土層断面(南から)




(1) A 調査区 S D62-3 区土層断面(西から)



(2) A 調査区 S D62-4 区土層断面(東から)



(3) A 調査区 S D62-2 区土層断面(北から)



(4) A 調査区 S D62-2 区土器出土状況(北から)



(5) A 調査区 S T68 調査状況(東から)




(6) A 調査区 S D59・S D68 土層断面(南西から)




(7) A 調査区 S D68-4 区土層断面(北から)



(8) A 調査区 S D68-5 区遺物出土状況(東から)



(1) A調査区S D68-5区出土石庖丁(458)(東から)



(2) A調査区S D68-6区土器出土状況(東から)



(3) A調査区S T73(北東から)



(4) A調査区S D73-8区土層断面(北東から)



(5) A調査区S D73-7区出土土器(1085)(北西から)



(6) A調査区S T73・S T97(南西から)




(7) A調査区S T97墳丘南西出土土器(1086)(北東から)



(8) A調査区S D97-3区出土土器(1082)(南東から)



(1) C調査区S D25・S T99・S T110(北から)



(2) C調査区S T456(北から)



(1) C調査区 S T410(南西から)



(2) C調査区 S T410西辺周溝 S D434(南東から)





(1) C調査区S T455(北から)



(2) C調査区S T455・S T437(東から)



(1) C調査区 S T 65(西から)



(2) C調査区 S T 65(北から)



(3) C調査区 S T 62(南西から)



(4) C調査区 S T 62内 S K 63(南西から)




(5) C調査区 S T 65・S T 170(北西から)



(6) C調査区 S T 170(北西から)



(7) C調査区 S T 107東辺周溝 S D 107(南から)



(8) C調査区 S D 107出土土器(1133・1135)(南から)




(1) C調査区S T99(南東から)



(2) C調査区S T96・S T99・S T110(西から)



(3) C調査区S T99西辺周溝S D112(北北西から)



(4) C調査区S D112出土土器(1216)(東から)



(5) C調査区S T99北辺周溝S D99北溝(北から)



(6) C調査区S D99北溝(南西から)



(7) C調査区S D99とS D112との合流附近出土石庖丁(486)(東から)



(8) C調査区S T103北辺周溝S D103出土土器(1117)(北東から)



(1) C調査区 S T455(南から)



(2) C調査区 S T455完掘状況(南から)



(3) C調査区 S T437・S T455(北西から)



(4) C調査区 S T437(南西から)



(5) C調査区 S T437(南から)




(6) C調査区 S T437西辺周溝 S D437西溝出土土器(1244)  
(西南から)




(7) C調査区 S T457(北から)



(8) C調査区 S D457出土土器(北西から)



(1) C調査区 S T94・S T95(北東から)



(2) C調査区 S T456(東から)



(3) C調査区 S T469・S T488(北西から)



(4) C調査区 S T469(北から)



(5) C調査区 S T460・S T469・S T488(西から)



(6) C調査区 S T488東辺周溝 S D488土層断面(南から)



(7) C調査区 S T488西辺周溝 S D470土層断面(北から)




(8) C調査区 S D488出土土器(1198)(南から)



(1) C調査区 S T 410(東から)



(2) C調査区 S T 410東壁(西から)



(3) C調査区 S T 410南辺周溝 S D410土層断面(西から)



(4) C調査区 S T 473北辺周溝 S D454土層断面(東から)



(5) C調査区 S T 457・S T 467(西から)



(6) C調査区 S T 467北辺周溝 S D467土層断面(東から)



(7) C調査区 S D469・S D486土層断面(南西から)



(8) C調査区 S T 134西辺周溝 S D513土層断面(北から)




(1) D調査区 S T 17 ・ S T 20(南西から)



(2) D調査区 S T 33 ・ S T 34(南西から)



(1) D調査区S T20(南西から)



(2) D調査区S T32・S T17周溝S D17土層断面(西から)





(1) D調査区 S T17(西から)



(2) D調査区 S D17東溝土層断面(南から)




(3) D調査区 S D17西溝土層断面(西から)



(4) D調査区 S D17西溝土層断面(西から)



(5) D調査区 S D17東溝出土土器(1270)(南から)



(6) D調査区 S D17西溝出土土器(1270・1271)(西北から)



(7) D調査区 S T19東辺周溝 S D19出土土器(1269)  
(南西から)



(8) D調査区 S T19東辺周溝 S D19出土土器(1269)(南から)



(1) D調査区 S T01(北東から)



(2) D調査区 S T17・S T20(南西から)



(3) D調査区 S T20東辺周溝 S D20E区(北から)



(4) D調査区 S D20E区(南東から)



(5) D調査区 S D20E区(南西から)



(6) D調査区 S T24(南東から)



(7) D調査区 S T24西辺周溝 S D24(南から)



(8) D調査区 S T33南辺周溝 S D33-2区(東から)



(1) D調査区 S D33-2区(北から)



(2) D調査区 S D33-2区(西から)



(3) D調査区 S D33(南から)




(4) D調査区 S T34・S T42(北東から)



(5) D調査区 S T34(北東から)




(6) D調査区 S D34土層断面(北から)



(7) D調査区 S D34・S D42出土土器(西北西から)



(8) D調査区 S T44北辺周溝 S D28(南東から)



(1) D調査区 S T17内 S K55(北から)



(2) D調査区 S T20内 S K43(北東から)



(3) D調査区 S D20内 S K53(西から)




(4) D調査区 S T24内 S K22(北から)



(5) D調査区 S T24内 S K22(北東から)



(6) D調査区 S T25内 S K52(北西から)



(7) D調査区 S T56内 S K45(南西から)



(8) D調査区 S D14内 S K49(北東から)



(1) C調査区S D25・S D93・S D114(西から)



(2) C調査区S D25・S D93・S D114(南西から)



(1) C調査区 S D401(西から)



(2) D調査区 S D18掘削状況(西から)



(1) C調査区 S D25・S D93・S D114(南西から)



(2) C調査区 S D114掘削状況(北東から)



(3) C調査区 S D25・S D93・S D114掘削状況(北東から)



(4) C調査区 S D25・S D93・S D114(北西から)



(5) C調査区 S D401(北東から)



(6) C調査区 S D401(西から)



(7) C調査区 S D401土層断面(東から)



(8) C調査区 S D401土層断面(東から)




(1) C調査区 S D401土層断面(東から)



(2) C調査区 S D25出土布留式土器(南西から)



(3) C調査区 S D25出土布留式土器(南西から)



(4) C調査区 S D25出土布留式土器(北西から)



(5) C調査区 S D25出土布留式土器(南西から)



(6) C調査区 S D25・S D114断ち割り状況(北東から)



(7) C調査区 S D25中層出土環状石斧(333)(北西から)



(8) C調査区 S D25中層出土磨製石剣(48)(北西から)





(1) D調査区 S D18(西から)



(2) D調査区 S D18・S T17(東から)



(3) D調査区 S D18東壁土層断面(西から)




(4) D調査区 S D18西壁土層断面(東から)



(5) D調査区 S D28西壁(東から)



(6) B調査区 S D333(東から)



(7) B調査区 S D333土器出土状況(西から)



(8) B調査区 S D333(西から)



(1) C調査区 S D67南辺周濠(東から)



(2) C調査区 S D67東辺周濠(南東から)



(3) C調査区 S D67東辺周濠(南東から)



(4) C調査区 S D67東辺周濠出土土器(1670)(南東から)



(5) C調査区 S D67出土埴輪(1667)(西から)



(6) C調査区 S D67出土埴輪(1667)(南から)



(7) C調査区 S D67出土埴輪(1667)(北西から)



(8) C調査区 S D67出土埴輪(1667)(南西から)




(1) B調査区中世溝群坪境道交差点(南から)



(2) B調査区東西坪境道東壁里道断面(西から)



(1) C調査区中世遺構面全景(南から)




(2) C調査区坪境道交差点(南から)




(1) A調査区S D51・S D52(東から)



(2) A調査区D51・S D52(北から)



(3) A調査区中世上層坪境溝群(北から)



(4) A調査区東半素掘溝群(北から)



(5) A調査区S D51下層掘削状況(南から)




(6) A調査区S D51出土空風輪(1466)(南から)



(7) A調査区S D82上層出土木器(南から)



(8) A調査区S D52最上層出土木地椀(南から)



(1) B調査区中世溝群坪境道交差点(南から)



(2) B調査区中世溝群東西坪境道(西から)



(3) B調査区坪境道交差点(北から)



(4) B調査区坪境道交差点(北から)



(5) B調査区坪境道南西部(南から)



(6) B調査区南北坪境道(北から)



(7) B調査区南北坪境道北壁(南東から)



(8) B調査区南北坪境道北壁(南から)




(1) C調査区坪境道北壁(南から)




(2) C調査区坪境道北壁(南から)



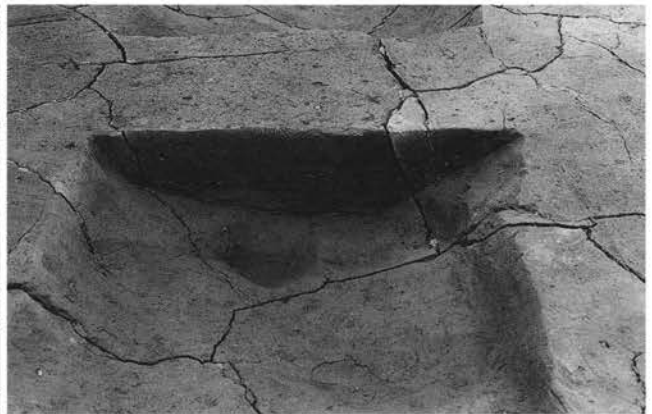
(3) C調査区南北坪境道(北から)




(4) C調査区坪境道と竪穴式住居跡(SH80)(西から)




(5) C調査区南北坪境道(SD05・SD06)(南から)



(6) C調査区坪境道(SD06)土層断面(南から)



(7) C調査区坪境道交差点(東から)



(8) C調査区東西坪境道(SD418・SD419・SD425)  
(西から)



(1) B調査区 S E 500検出状況(北から)



(2) B調査区 S E 500井筒曲物検出状況(北から)



(3) B調査区 S E 500井筒(北から)



(4) B調査区 S E 500曲物(北から)



(5) B調査区 S D 19上面土坑出土草花双鳥鏡(第49図)  
(北から)



(6) B調査区草花双鳥鏡出土状況(北から)



(7) B調査区中世遺構面上排土状況(北西から)



(8) B調査区中世遺構面検出状況(南西から)






(1) B 調査区中世溝群(南西から)




(2) B 調査区 S D60出土瓦器碗(1716)(南東から)



(3) C 調査区中世 S D15(西から)



(4) C 調査区 S D02出土瓦器碗(1724)(南から)



(5) C 調査区 S D05出土獣骨(南から)




(6) C 調査区中世土層断面図作成状況(北東から)



(7) C 調査区坪境道上層土層断面(北壁)(南から)



(8) C 調査区図化記録風景(北西から)



(1) C調査区 S D419(南東から)



(2) C調査区 S D419獣骨出土状況(南西から)



(3) C調査区 S D419土層断面(東から)



(4) C調査区 S D424土層断面(西から)



(5) D調査区 S D63・S D64(南から)



(6) D調査区 S D67・S D68・S D69(西から)



(7) D調査区 S D65(西から)



(8) D調査区 S D67出土土器(1727)(北西から)



出土土器(1)





131



154



152



171




153



178



206



225



226



227



253



230



246



277



出土土器(5)



323



316



324



331




325



332





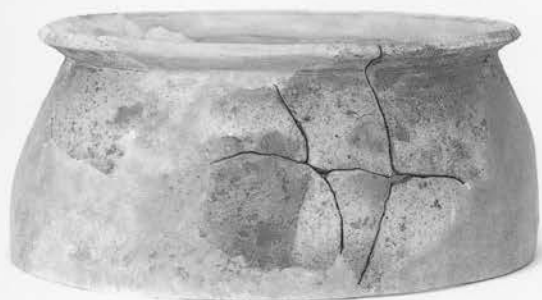
出土土器(7)



428



494



429



502



488



514



490



515





544



557



545



565



555



576



549



580



出土土器(11)



635



652



643



654



666



659



679



出土土器(13)



712



720



713



727



719



729



754





出土土器(15)



出土土器(16)



出土土器(17)



922



938



917



943



918



1009



956



987



1011



976



1030



979



1035





1082



1085



1086



1109



1113



1121



1119



1120



1124



1133



1132



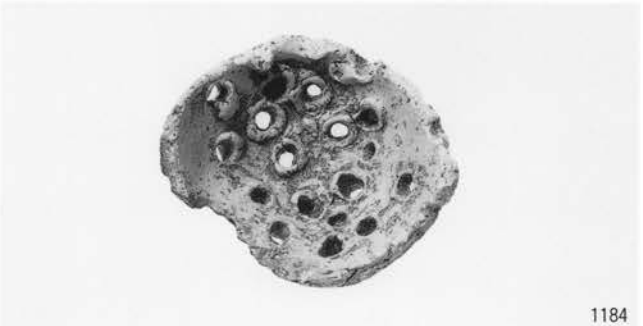
1134



1135










1185



1202



1194



1206



1198



1206



1200



1214



1219



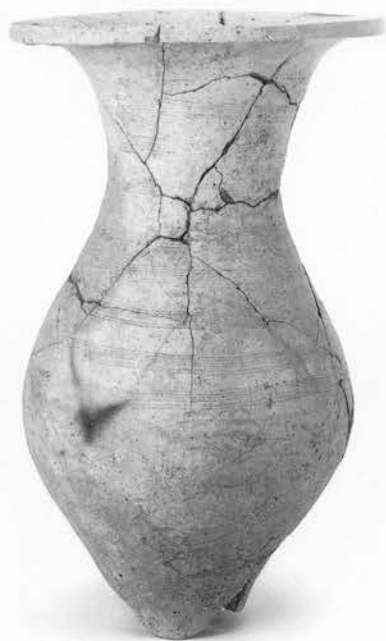
1240



1216



1241



1244



1255



1269



1270



1265



1286



1289




1272



1324











1561



1616



1574



1660




1576




1661







(1) 石剣(1)




(2) 石剣(2)




(1) 石劍(3)




(2) 石鏃(1)




(1) 石鏃(2)




(2) 石鏃(3)




(1) 石斧(1)




(2) 石斧(2)




(1) 石斧(3)



(2) 石斧(4)




(1) 石庖丁(1)




(2) 石庖丁(2)







(1) 石炮丁(3)




(2) 石炮丁(4)




(1) 石庖丁(5)




(2) 石庖丁(6)




(1) 石庖丁(7)




(2) 石庖丁(8)




(1) 磨製石器不明品




(2) 砥石(1)




(1) 砥石(2)




(2) 砥石(3)




(1) 砥石(4)




(2) 玉砥石




(1) 石鋸



(2) サヌカイト素材




(1) サヌカイト製石針未成品ほか(1)




(2) サヌカイト製石針未成品ほか(2)






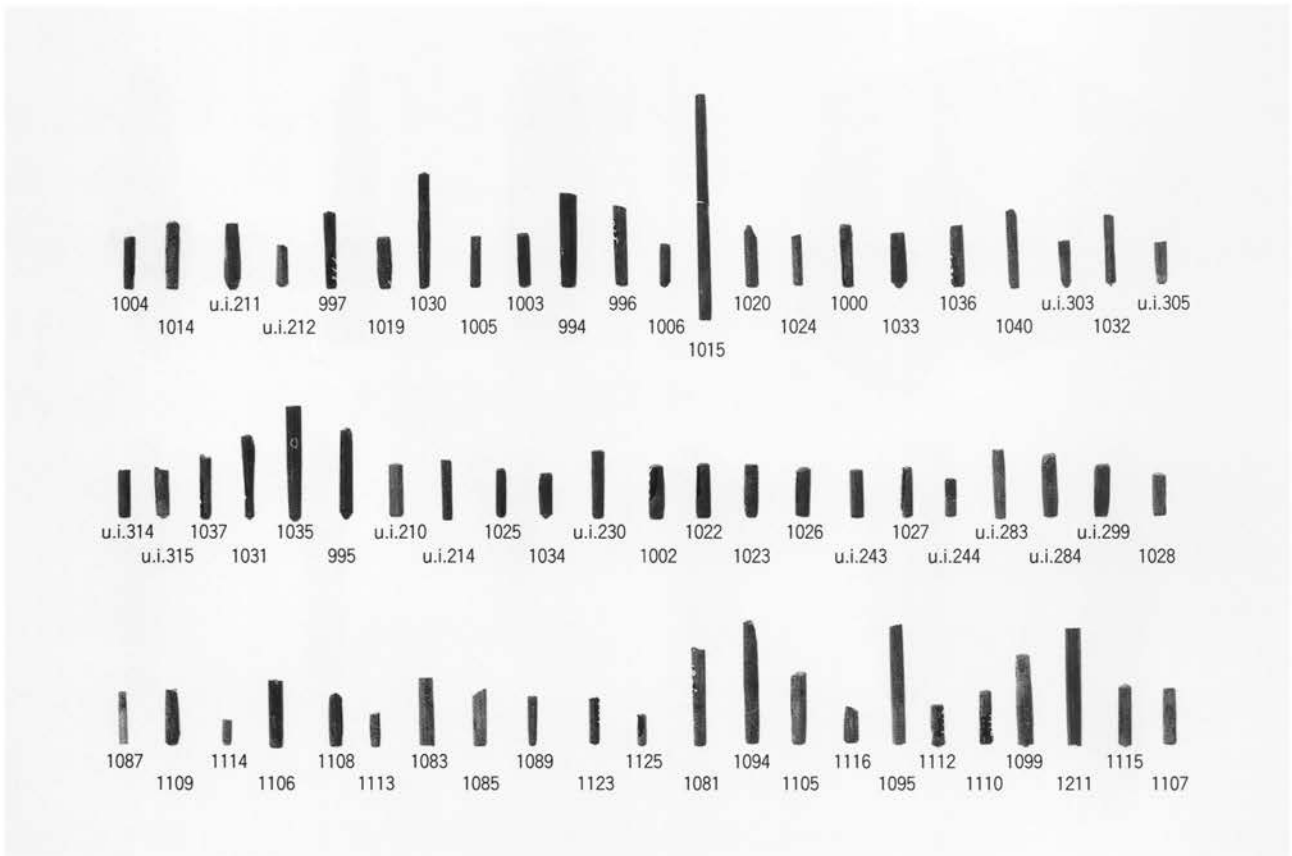
(1) サヌカイト製石針未成品ほか(3)



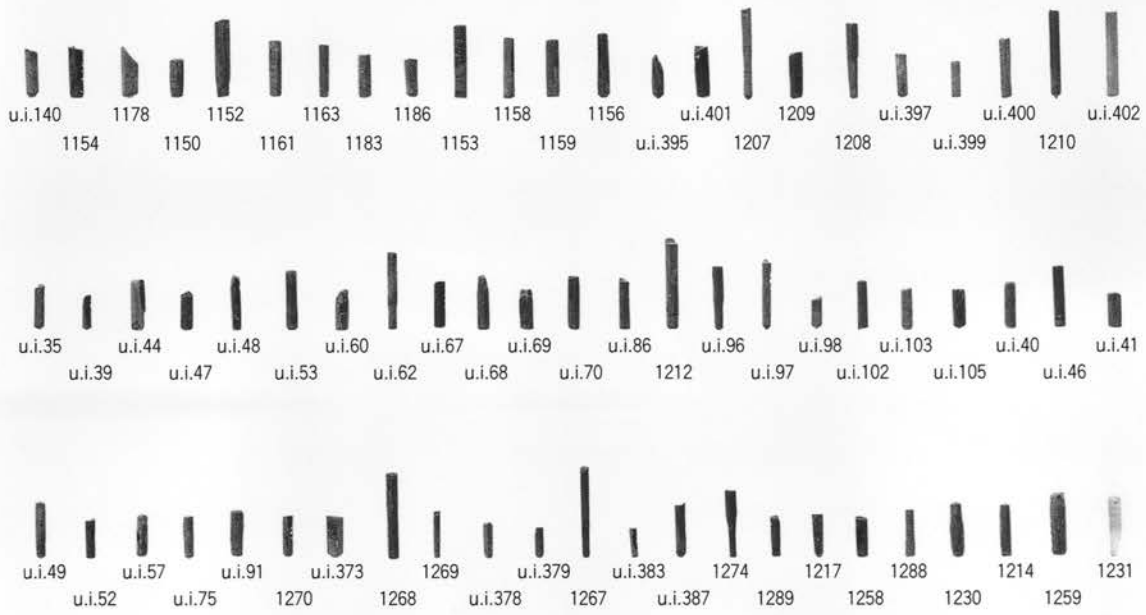
(2) サヌカイト製石針未成品ほか(4)




(1) サマカイト製石針未成品ほか(5)




(2) 石針(1)




(1)石針(2)




(2)石錘・石小刀・打製石器




(1) 打製石器(1)




(2) 打製石器(2)




(1) 碧玉(1)




(2) 碧玉(2)




(1) 碧玉(3)



(2) 碧玉(4)



第48図



1468

第37図 7

第37図 4

1468

第37図 1

斧柄・紡錘車・絵画土器・被熱土器



(1) D調査区 S E31井戸側木杵(1)




(2) D調査区 S E31井戸側木杵(2)






1



1



2



2



3




3



3

C 調査区 S E 108 井戸側丸木舟転用材(1・2)および S E 453 井戸側木枠外側横板材(3)



B 調査区 S D19出土草花双鳥鏡

京都府遺跡調査報告書 第36冊〈図版編〉

平成16年3月26日

発行 (財)京都府埋蔵文化財調査研究  
センター

〒617-0002 向日市寺戸町南垣内40番の3  
Phone (075)933-3877 (代)

印刷 三星商事印刷株式会社

〒604-0093 京都市中京区新町通竹屋町下ル  
Phone (075)256-0961 (代)